

Филиал публично-правовой компании "Роскадастр" по Алтайскому краю

полное наименование органа регистрации прав

Выписка из Единого государственного реестра недвижимости об объекте недвижимости

Сведения о характеристиках объекта недвижимости

На основании запроса от 22.01.2025, поступившего на рассмотрение 22.01.2025, сообщаем, что согласно записям Единого государственного реестра недвижимости:

Раздел 1 Лист 1

Земельный участок			
вид объекта недвижимости			

Лист № 1 раздела 1	Всего листов раздела 1: 3	Всего разделов: 7	Всего листов выписки: 13
--------------------	---------------------------	-------------------	--------------------------

22.01.2025г. № КУВИ-001/2025-17660833	
Кадастровый номер:	22:43:070001:2311
Номер кадастрового квартала:	22:43:070001
Дата присвоения кадастрового номера:	10.06.2021

Ранее присвоенный государственный учетный номер:	данные отсутствуют
Местоположение:	Российская Федерация, Алтайский край, район Солонешенский, с. Туманово, лог "Филоретов"
Площадь:	293720 +/- 4742
Кадастровая стоимость, руб.:	428831.2
Кадастровые номера расположенных в пределах земельного участка объектов недвижимости:	данные отсутствуют
Кадастровые номера объектов недвижимости, из которых образован объект недвижимости:	данные отсутствуют
Кадастровые номера образованных объектов недвижимости:	данные отсутствуют
Категория земель:	Земли сельскохозяйственного назначения
Виды разрешенного использования:	Сенокосение
Сведения о кадастровом инженере:	Меркулов Антон Иванович, СНИЛС 123-938-962 87, договор на выполнение кадастровых работ от 24.05.2020 № 206 , дата завершения кадастровых работ: 24.12.2020
Сведения о лесах, водных объектах и об иных природных объектах, расположенных в пределах земельного участка:	данные отсутствуют
Сведения о том, что земельный участок полностью расположен в границах зоны с особыми условиями использования территории, территории объекта культурного наследия, публичного сервитута:	данные отсутствуют
Сведения о том, что земельный участок расположен в границах особой экономической зоны, территории опережающего развития, зоны территориального развития в Российской Федерации, игровой зоны:	данные отсутствуют

полное наименование должности	 ДОКУМЕНТ ПОДПИСАН ЭЛЕКТРОННОЙ ПОДПИСЬЮ Сертификат: 009F0BDC181A023B64597F1E2579BEFB50 Владелец: ФЕДЕРАЛЬНАЯ СЛУЖБА ГОСУДАРСТВЕННОЙ РЕГИСТРАЦИИ, КАДАСТРА И КАРТОГРАФИИ Действителен: с 02.08.2024 по 26.10.2025	инициалы, фамилия

Земельный участок			
вид объекта недвижимости			
Лист № 2 раздела 1	Всего листов раздела 1: 3	Всего разделов: 7	Всего листов выписки: 13
22.01.2025г. № КУВИ-001/2025-17660833			
Кадастровый номер:		22:43:070001:2311	
Сведения о том, что земельный участок расположен в границах особо охраняемой природной территории, Байкальской природной территории и ее экологических зон, лесопарковом зеленом поясе, охотничьего угодья, лесничества:		данные отсутствуют	
Сведения о расположении земельного участка и (или) расположенного на нем объекта недвижимости в границах территории, в отношении которой принято решение о резервировании земель для государственных или муниципальных нужд:		данные отсутствуют	
Сведения о результатах проведения государственного земельного надзора:		данные отсутствуют	
Сведения о расположении земельного участка в границах территории, в отношении которой утвержден проект межевания территории:		данные отсутствуют	
Условный номер земельного участка:		данные отсутствуют	
Сведения о принятии акта и (или) заключении договора, предусматривающих предоставление в соответствии с земельным законодательством исполнительным органом государственной власти или органом местного самоуправления, находящегося в государственной или муниципальной собственности земельного участка для строительства наемного дома социального использования или наемного дома коммерческого использования:		данные отсутствуют	
Сведения о том, что земельный участок или земельные участки образованы на основании решения об изъятии земельного участка и (или) расположенного на нем объекта недвижимости для государственных или муниципальных нужд:		данные отсутствуют	
Сведения о том, что земельный участок образован из земель или земельного участка, государственная собственность на которые не разграничена:		Земельный участок образован из земель или земельного участка, государственная собственность на которые не разграничена. В соответствии с Федеральным законом от 25 октября 2001 г. № 137-ФЗ "О введении в действие Земельного кодекса Российской Федерации" орган Администрации Солонешенского района Алтайского края уполномочен на распоряжение таким земельным участком.	
Сведения о наличии земельного спора о местоположении границ земельных участков:		данные отсутствуют	
Статус записи об объекте недвижимости:		Сведения об объекте недвижимости имеют статус "актуальные"	
Особые отметки:		Сведения об ограничениях права на объект недвижимости, обременениях данного объекта, не	



ДОКУМЕНТ ПОДПИСАН
ЭЛЕКТРОННОЙ ПОДПИСЬЮ

Сертификат: 009F0BDC181A023B64597F1E2579BEFB50

Владелец: ФЕДЕРАЛЬНАЯ СЛУЖБА ГОСУДАРСТВЕННОЙ
РЕГИСТРАЦИИ, КАДАСТРА И КАРТОГРАФИИ
Действителен: с 02.08.2024 по 26.10.2025

полное наименование должности

инициалы, фамилия

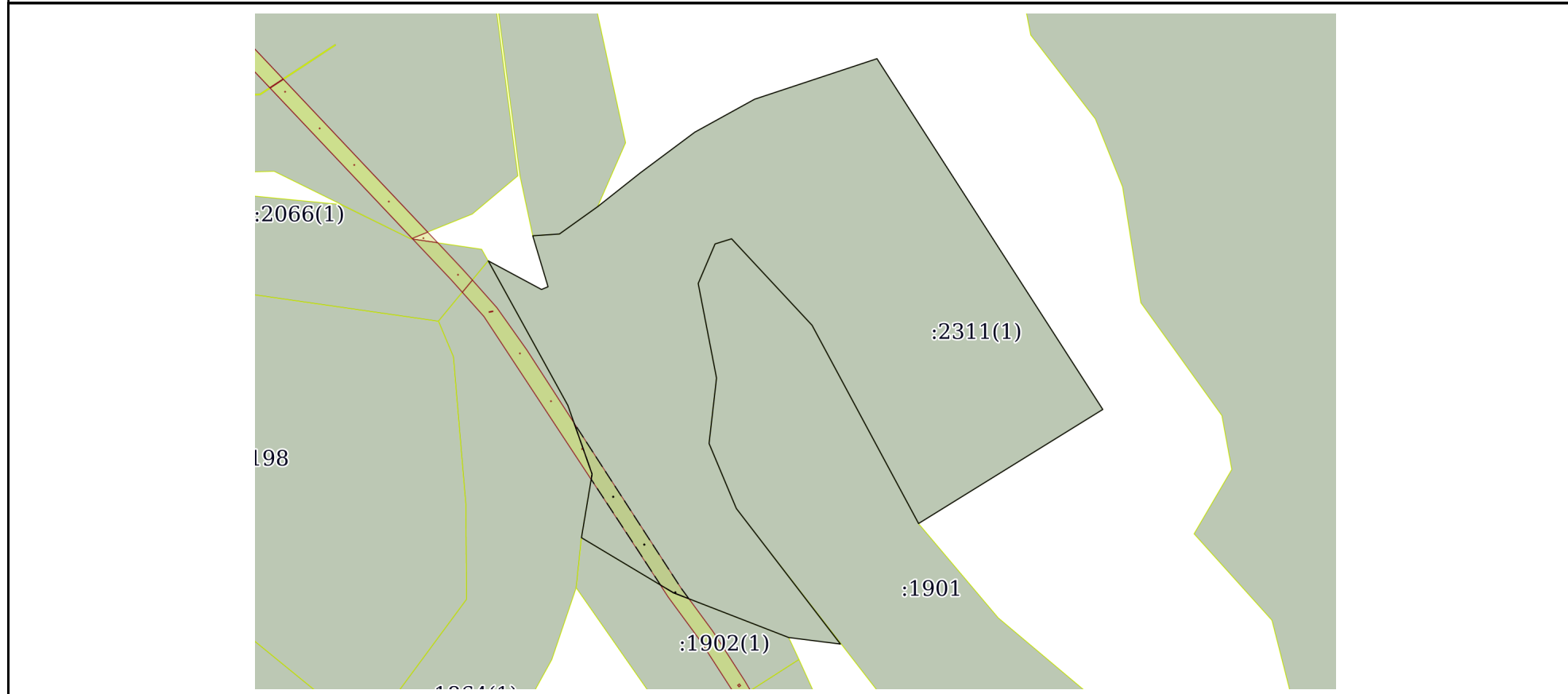
Земельный участок			
вид объекта недвижимости			
Лист № 3 раздела 1	Всего листов раздела 1: 3	Всего разделов: 7	Всего листов выписки: 13
22.01.2025г. № КУВИ-001/2025-17660833			
Кадастровый номер:		22:43:070001:2311	
		зарегистрированных в реестре прав, ограничений прав и обременений недвижимого имущества: вид ограничения (обременения): ограничения прав на земельный участок, предусмотренные статьей 56 Земельного кодекса Российской Федерации; срок действия: с 10.06.2021; реквизиты документа-основания: сопроводительное письмо от 18.12.2024 № 411 выдан: ООО "ГЕОПРОФ"; доверенность от 10.07.2024 № 00/113/22/57 выдан: ПАО "Россети Сибирь"; графическое описание местоположения границ от 18.12.2024 № б/н выдан: Кадастровый инженер Федорищева Р.Э.; договор о присоединении от 29.10.2007 № б/н выдан: ОАО "Алтайэнерго", ОАО "МРСК Сибири". Земельный участок подлежит снятию с государственного кадастрового учета по истечении пяти лет со дня его государственного кадастрового учета, если на него не будут зарегистрированы права. Сведения, необходимые для заполнения раздела: 2 - Сведения о зарегистрированных правах, отсутствуют.	
Получатель выписки:		Воронов Александр Сергеевич, действующий(ая) на основании документа "" АДМИНИСТРАЦИЯ СОЛОНЕШЕНСКОГО РАЙОНА АЛТАЙСКОГО КРАЯ	

полное наименование должности	 ДОКУМЕНТ ПОДПИСАН ЭЛЕКТРОННОЙ ПОДПИСЬЮ	инициалы, фамилия
	Сертификат: 009F0BDC181A023B64597F1E2579BEFB50 Владелец: ФЕДЕРАЛЬНАЯ СЛУЖБА ГОСУДАРСТВЕННОЙ РЕГИСТРАЦИИ, КАДАСТРА И КАРТОГРАФИИ Действителен: с 02.08.2024 по 26.10.2025	

Выписка из Единого государственного реестра недвижимости об объекте недвижимости
Описание местоположения земельного участка

Земельный участок			
вид объекта недвижимости			
Лист № 1 раздела 3	Всего листов раздела 3: 1	Всего разделов: 7	Всего листов выписки: 13
22.01.2025г. № КУВИ-001/2025-17660833			
Кадастровый номер:		22:43:070001:2311	

План (чертеж, схема) земельного участка



Масштаб 1:8000 Условные обозначения:

полное наименование должности	 ДОКУМЕНТ ПОДПИСАН ЭЛЕКТРОННОЙ ПОДПИСЬЮ	инициалы, фамилия
	Сертификат: 009F0BDC181A023B64597F1E2579BEFB50 Владелец: ФЕДЕРАЛЬНАЯ СЛУЖБА ГОСУДАРСТВЕННОЙ РЕГИСТРАЦИИ, КАДАСТРА И КАРТОГРАФИИ Действителен: с 02.08.2024 по 26.10.2025	

Выписка из Единого государственного реестра недвижимости об объекте недвижимости

Описание местоположения земельного участка

Земельный участок			
вид объекта недвижимости			
Лист № 1 раздела 3.1	Всего листов раздела 3.1: 3	Всего разделов: 7	Всего листов выписки: 13
22.01.2025г. № КУВИ-001/2025-17660833			
Кадастровый номер:		22:43:070001:2311	

Описание местоположения границ земельного участка							
№ п/п	Номер точки		Дирекционный угол	Горизонтальное положение, м	Описание закрепления на местности	Кадастровые номера смежных участков	Сведения об адресах правообладателей смежных земельных участков
	начальная	конечная					
1	2	3	4	5	6	7	8
1	1.1.1	1.1.2	238°12.9'	292.52	данные отсутствуют	данные отсутствуют	данные отсутствуют
2	1.1.2	1.1.3	331°46.0'	303.97	данные отсутствуют	22:43:070001:1901	Российская Федерация, Республика Алтай, Чойский район, с. Каракокша, ул. Луговая, д. 7, кв. 2
3	1.1.3	1.1.4	317°4.5'	159.54	данные отсутствуют	22:43:070001:1901	Российская Федерация, Республика Алтай, Чойский район, с. Каракокша, ул. Луговая, д. 7, кв. 2
4	1.1.4	1.1.5	252°42.9'	23.32	данные отсутствуют	22:43:070001:1901	Российская Федерация, Республика Алтай, Чойский район, с. Каракокша, ул. Луговая, д. 7, кв. 2
5	1.1.5	1.1.6	203°4.7'	58.11	данные отсутствуют	22:43:070001:1901	Российская Федерация, Республика Алтай, Чойский район, с. Каракокша, ул. Луговая, д. 7, кв. 2
6	1.1.6	1.1.7	169°1.9'	130.09	данные отсутствуют	22:43:070001:1901	Российская Федерация, Республика Алтай, Чойский район, с. Каракокша, ул. Луговая, д. 7, кв. 2
7	1.1.7	1.1.8	186°30.7'	88.96	данные отсутствуют	22:43:070001:1901	Российская Федерация, Республика Алтай, Чойский район, с. Каракокша, ул. Луговая, д. 7, кв. 2
8	1.1.8	1.1.9	157°15.4'	95.24	данные отсутствуют	22:43:070001:1901	Российская Федерация, Республика Алтай, Чойский район, с. Каракокша, ул. Луговая, д. 7, кв. 2
9	1.1.9	1.1.10	142°30.1'	230.82	данные отсутствуют	22:43:070001:1901	Российская Федерация, Республика Алтай, Чойский район, с. Каракокша, ул. Луговая, д. 7, кв. 2



ДОКУМЕНТ ПОДПИСАН
ЭЛЕКТРОННОЙ ПОДПИСЬЮ

Сертификат: 009F0BDC181A023B64597F1E2579BEFB50

Владелец: ФЕДЕРАЛЬНАЯ СЛУЖБА ГОСУДАРСТВЕННОЙ
РЕГИСТРАЦИИ, КАДАСТРА И КАРТОГРАФИИ
Действителен: с 02.08.2024 по 26.10.2025

полное наименование должности

инициалы, фамилия

Земельный участок

вид объекта недвижимости

Лист № 2 раздела 3.1

Всего листов раздела 3.1: 3

Всего разделов: 7

Всего листов выписки: 13

22.01.2025г. № КУВИ-001/2025-17660833

Кадастровый номер:

22:43:070001:2311

1	2	3	4	5	6	7	8
10	1.1.10	1.1.11	277°11.3'	70.25	данные отсутствуют	данные отсутствуют	данные отсутствуют
11	1.1.11	1.1.12	291°13.9'	167.23	данные отсутствуют	22:43:070001:1902(1)	адрес отсутствует
12	1.1.12	1.1.13	300°56.2'	144.6	данные отсутствуют	22:43:070001:1902(1)	адрес отсутствует
13	1.1.13	1.1.14	9°28.5'	87.17	данные отсутствуют	22:43:070001:1864(1)	Россия, Алтайский кр., Солонешенский район, с. Туманово, ул. Солнечная, д. 17
14	1.1.14	1.1.15	340°35.5'	98.22	данные отсутствуют	22:43:070001:1864(1)	Россия, Алтайский кр., Солонешенский район, с. Туманово, ул. Солнечная, д. 17
15	1.1.15	1.1.16	331°10.4'	222.99	данные отсутствуют	22:43:070001:1864(1)	Россия, Алтайский кр., Солонешенский район, с. Туманово, ул. Солнечная, д. 17
16	1.1.16	1.1.17	118°17.1'	81.67	данные отсутствуют	данные отсутствуют	данные отсутствуют
17	1.1.16	1.1.16			данные отсутствуют	22:43:070001:2066(1)	Россия, Алтайский кр., Солонешенский район, с. Туманово, ул. Советская, д. 24
18	1.1.17	1.1.18	67°9.8'	9.56	данные отсутствуют	данные отсутствуют	данные отсутствуют
19	1.1.18	1.1.19	343°18.1'	71.87	данные отсутствуют	данные отсутствуют	данные отсутствуют
20	1.1.19	1.1.20	86°11.2'	36.08	данные отсутствуют	22:43:070001:1879	659690, край Алтайский, Солонешенский р-н, с Солонешное, ул Красноармейская, д 35, кв 2
21	1.1.20	1.1.21	54°24.9'	63.5	данные отсутствуют	22:43:070001:1879	659690, край Алтайский, Солонешенский р-н, с Солонешное, ул Красноармейская, д 35, кв 2
22	1.1.21	1.1.22	51°35.2'	73.79	данные отсутствуют	данные отсутствуют	данные отсутствуют
23	1.1.22	1.1.23	53°14.8'	91.5	данные отсутствуют	данные отсутствуют	данные отсутствуют
24	1.1.23	1.1.24	61°6.8'	92.2	данные отсутствуют	данные отсутствуют	данные отсутствуют
25	1.1.24	1.1.25	71°39.7'	174.01	данные отсутствуют	данные отсутствуют	данные отсутствуют
26	1.1.25	1.1.1	147°14.8'	563.44	данные отсутствуют	данные отсутствуют	данные отсутствуют
27	1.2.26	1.2.27	57°15.9'	1	данные отсутствуют	22:43:070001:2003(166)	данные отсутствуют
28	1.2.27	1.2.28	327°15.9'	1	данные отсутствуют	22:43:070001:2003(166)	данные отсутствуют
29	1.2.28	1.2.29	237°15.9'	1	данные отсутствуют	22:43:070001:2003(166)	данные отсутствуют
30	1.2.29	1.2.26	147°15.9'	1	данные отсутствуют	22:43:070001:2003(166)	данные отсутствуют
31	1.3.30	1.3.31	57°15.9'	1	данные отсутствуют	22:43:070001:2003(269)	данные отсутствуют
32	1.3.31	1.3.32	327°15.9'	1	данные отсутствуют	22:43:070001:2003(269)	данные отсутствуют
33	1.3.32	1.3.33	237°15.9'	1	данные отсутствуют	22:43:070001:2003(269)	данные отсутствуют



ДОКУМЕНТ ПОДПИСАН
ЭЛЕКТРОННОЙ ПОДПИСЬЮ

Сертификат: 009F0BDC181A023B64597F1E2579BEFB50

Владелец: ФЕДЕРАЛЬНАЯ СЛУЖБА ГОСУДАРСТВЕННОЙ
РЕГИСТРАЦИИ, КАДАСТРА И КАРТОГРАФИИ
Действителен: с 02.08.2024 по 26.10.2025

полное наименование должности

инициалы, фамилия

Земельный участок

вид объекта недвижимости

Лист № 3 раздела 3.1

Всего листов раздела 3.1: 3

Всего разделов: 7

Всего листов выписки: 13

22.01.2025г. № КУВИ-001/2025-17660833

Кадастровый номер:

22:43:070001:2311

1	2	3	4	5	6	7	8
34	1.3.33	1.3.30	147°15.9'	1	данные отсутствуют	22:43:070001:2003(269)	данные отсутствуют
35	1.4.34	1.4.35	57°15.9'	1	данные отсутствуют	22:43:070001:1902(1), 22:43:070001:2003(224)	адрес отсутствует; данные отсутствуют
36	1.4.35	1.4.36	327°15.9'	1	данные отсутствуют	22:43:070001:1902(1), 22:43:070001:2003(224)	адрес отсутствует; данные отсутствуют
37	1.4.36	1.4.37	237°15.9'	1	данные отсутствуют	22:43:070001:1902(1), 22:43:070001:2003(224)	адрес отсутствует; данные отсутствуют
38	1.4.37	1.4.34	147°15.9'	1	данные отсутствуют	22:43:070001:1902(1), 22:43:070001:2003(224)	адрес отсутствует; данные отсутствуют



ДОКУМЕНТ ПОДПИСАН
ЭЛЕКТРОННОЙ ПОДПИСЬЮ

Сертификат: 009F0BDC181A023B64597F1E2579BEFB50

Владелец: ФЕДЕРАЛЬНАЯ СЛУЖБА ГОСУДАРСТВЕННОЙ
РЕГИСТРАЦИИ, КАДАСТРА И КАРТОГРАФИИ
Действителен: с 02.08.2024 по 26.10.2025

полное наименование должности

инициалы, фамилия

Выписка из Единого государственного реестра недвижимости об объекте недвижимости

Описание местоположения земельного участка

Земельный участок			
вид объекта недвижимости			
Лист № 1 раздела 3.2	Всего листов раздела 3.2: 2	Всего разделов: 7	Всего листов выписки: 13
22.01.2025г. № КУВИ-001/2025-17660833			
Кадастровый номер:		22:43:070001:2311	

Сведения о характерных точках границы земельного участка				
Система координат МСК-22, зона 3				
Номер точки	Координаты, м		Описание закрепления на местности	Средняя квадратичная погрешность определения координат характерных точек границ земельного участка, м
	X	Y		
1	2	3	4	5
1	408510.9	3241745.74	Не закреплена	2.5
2	408984.76	3241440.91	Не закреплена	2.5
3	408930.01	3241275.74	Не закреплена	2.5
4	408885.47	3241195.01	Не закреплена	2.5
5	408830.72	3241121.7	Не закреплена	2.5
6	408784.87	3241063.88	Не закреплена	2.5
7	408747.92	3241012.24	Не закреплена	2.5
8	408745.52	3240976.24	Не закреплена	2.5
9	408676.68	3240996.89	Не закреплена	2.5
10	408672.97	3240988.08	Не закреплена	2.5
11	408711.67	3240916.16	Не закреплена	2.5
12	408516.31	3241023.68	Не закреплена	2.5
13	408423.67	3241056.32	Не закреплена	2.5
14	408337.69	3241041.97	Не закреплена	2.5
15	408263.35	3241166	Не закреплена	2.5
16	408202.79	3241321.88	Не закреплена	2.5
17	408194	3241391.58	Не закреплена	2.5
18	408377.12	3241251.07	Не закреплена	2.5
19	408464.95	3241214.25	Не закреплена	2.5
20	408553.34	3241224.34	Не закреплена	2.5
21	408681.05	3241199.59	Не закреплена	2.5
22	408734.51	3241222.37	Не закреплена	2.5



ДОКУМЕНТ ПОДПИСАН
ЭЛЕКТРОННОЙ ПОДПИСЬЮ

Сертификат: 009F0BDC181A023B64597F1E2579BEFB50

Владелец: ФЕДЕРАЛЬНАЯ СЛУЖБА ГОСУДАРСТВЕННОЙ
РЕГИСТРАЦИИ, КАДАСТРА И КАРТОГРАФИИ
Действителен: с 02.08.2024 по 26.10.2025

полное наименование должности

инициалы, фамилия

Земельный участок

вид объекта недвижимости

Лист № 2 раздела 3.2

Всего листов раздела 3.2: 2

Всего разделов: 7

Всего листов выписки: 13

22.01.2025г. № КУВИ-001/2025-17660833

Кадастровый номер:

22:43:070001:2311

1	2	3	4	5
23	408741.44	3241244.64	Не закреплена	2.5
24	408624.62	3241353.29	Не закреплена	2.5
25	408356.82	3241497.09	Не закреплена	2.5
1	408510.9	3241745.74	Не закреплена	2.5
1	408392.26	3241084.66	-	2.5
2	408393.1	3241084.12	-	2.5
3	408393.64	3241084.96	-	2.5
4	408392.8	3241085.5	-	2.5
1	408392.26	3241084.66	-	2.5
1	408327.69	3241126.62	-	2.5
2	408328.53	3241126.08	-	2.5
3	408329.07	3241126.92	-	2.5
4	408328.23	3241127.46	-	2.5
1	408327.69	3241126.62	-	2.5
1	408263.12	3241168.58	-	2.5
2	408263.96	3241168.04	-	2.5
3	408264.5	3241168.88	-	2.5
4	408263.66	3241169.42	-	2.5
1	408263.12	3241168.58	-	2.5



ДОКУМЕНТ ПОДПИСАН
ЭЛЕКТРОННОЙ ПОДПИСЬЮ

Сертификат: 009F0BDC181A023B64597F1E2579BEFB50

Владелец: ФЕДЕРАЛЬНАЯ СЛУЖБА ГОСУДАРСТВЕННОЙ

РЕГИСТРАЦИИ, КАДАСТРА И КАРТОГРАФИИ

Действителен: с 02.08.2024 по 26.10.2025

полное наименование должности

инициалы, фамилия

Выписка из Единого государственного реестра недвижимости об объекте недвижимости
Сведения о частях земельного участка

Земельный участок			
вид объекта недвижимости			

Лист № 1 раздела 4	Всего листов раздела 4: 1	Всего разделов: 7	Всего листов выписки: 13
--------------------	---------------------------	-------------------	--------------------------


22.01.2025г. № КУВИ-001/2025-17660833

Кадастровый номер: 22:43:070001:2311

План (чертеж, схема) части земельного участка Учетный номер части: 22:43:070001:2311/1




Масштаб 1:3000 Условные обозначения:

полное наименование должности	 ДОКУМЕНТ ПОДПИСАН ЭЛЕКТРОННОЙ ПОДПИСЬЮ Сертификат: 009F0BDC181A023B64597F1E2579BEFB50 Владелец: ФЕДЕРАЛЬНАЯ СЛУЖБА ГОСУДАРСТВЕННОЙ РЕГИСТРАЦИИ, КАДАСТРА И КАРТОГРАФИИ Действителен: с 02.08.2024 по 26.10.2025	инициалы, фамилия

Выписка из Единого государственного реестра недвижимости об объекте недвижимости
Сведения о частях земельного участка

Земельный участок			
вид объекта недвижимости			
Лист № 1 раздела 4.1	Всего листов раздела 4.1: 1	Всего разделов: 7	Всего листов выписки: 13
22.01.2025г. № КУВИ-001/2025-17660833			
Кадастровый номер:		22:43:070001:2311	

Учетный номер части	Площадь, м2	Содержание ограничения в использовании или ограничения права на объект недвижимости или обременения объекта недвижимости
1	2	3
22:43:070001:2311/1	4752	вид ограничения (обременения): ограничения прав на земельный участок, предусмотренные статьей 56 Земельного кодекса Российской Федерации; Срок действия: не установлен; реквизиты документа-основания: сопроводительное письмо от 18.12.2024 № 411 выдан: ООО "ГЕОПРОФ"; доверенность от 10.07.2024 № 00/113/22/57 выдан: ПАО "Россети Сибирь"; графическое описание местоположения границ от 18.12.2024 № б/н выдан: Кадастровый инженер Федорищева Р.Э.; договор о присоединении от 29.10.2007 № б/н выдан: ОАО "Алтайэнерго", ОАО "МРСК Сибири"; Содержание ограничения (обременения): Ограничения в использовании объектов недвижимости в границах зоны с особыми условиями использования территории (охранной зоны) объектов электросетевого хозяйства определяется согласно Постановлению Правительства РФ от 24.02.2009 N 160 (ред. от 26.08.2013) "О порядке установления охранных зон объектов электросетевого хозяйства и особых условий использования земельных участков, расположенных в границах таких зон". Срок установления ограничений - бессрочно.; Реестровый номер границы: 22:43-6.147; Вид объекта реестра границ: Зона с особыми условиями использования территории; Вид зоны по документу: охранная зона электросетевого комплекса № Б-5 110/10 кВ Солонешенского района филиала ОАО "Алтайэнерго" Белокурихинские электрические сети по территории Солонешенского района Алтайского края; Тип зоны: Охранная зона объектов электроэнергетики (объектов электросетевого хозяйства и объектов по производству электрической энергии)


полное наименование должности	 ДОКУМЕНТ ПОДПИСАН ЭЛЕКТРОННОЙ ПОДПИСЬЮ	инициалы, фамилия
	Сертификат: 009F0BDC181A023B64597F1E2579BEFB50 Владелец: ФЕДЕРАЛЬНАЯ СЛУЖБА ГОСУДАРСТВЕННОЙ РЕГИСТРАЦИИ, КАДАСТРА И КАРТОГРАФИИ Действителен: с 02.08.2024 по 26.10.2025	

Выписка из Единого государственного реестра недвижимости об объекте недвижимости

Сведения о частях земельного участка

Земельный участок			
вид объекта недвижимости			
Лист № 1 раздела 4.2	Всего листов раздела 4.2: 2	Всего разделов: 7	Всего листов выписки: 13
22.01.2025г. № КУВИ-001/2025-17660833			
Кадастровый номер:		22:43:070001:2311	

Сведения о характерных точках границы части (частей) земельного участка				
Учетный номер части: 22:43:070001:2311/1				
Система координат				
Номер точки	Координаты, м		Описание закрепления на местности	Средняя квадратичная погрешность определения координат характерных точек границ земельного участка, м
	X	Y		
1	2	3	4	5
1	408263.35	3241166	-	-
2	408273.7	3241148.73	-	-
3	408322.79	3241116.82	-	-
4	408416.57	3241055.14	-	-
5	408423.67	3241056.32	-	-
6	408492.61	3241032.03	-	-
7	408334.23	3241134.43	-	-
8	408269.91	3241176.22	-	-
9	408255.18	3241187.03	-	-
10	408263.35	3241166	-	-
1	408392.8	3241085.5	-	-
2	408393.64	3241084.96	-	-
3	408393.1	3241084.12	-	-
4	408392.26	3241084.66	-	-
5	408392.8	3241085.5	-	-
1	408328.23	3241127.46	-	-
2	408329.07	3241126.92	-	-
3	408328.53	3241126.08	-	-
4	408327.69	3241126.62	-	-
5	408328.23	3241127.46	-	-
1	408263.66	3241169.42	-	-

 ДОКУМЕНТ ПОДПИСАН ЭЛЕКТРОННОЙ ПОДПИСЬЮ Сертификат: 009F0BDC181A023B64597F1E2579BEFB50 Владелец: ФЕДЕРАЛЬНАЯ СЛУЖБА ГОСУДАРСТВЕННОЙ РЕГИСТРАЦИИ, КАДАСТРА И КАРТОГРАФИИ Действителен: с 02.08.2024 по 26.10.2025	инициалы, фамилия
полное наименование должности	

Земельный участок

вид объекта недвижимости

Лист № 2 раздела 4.2

Всего листов раздела 4.2: 2

Всего разделов: 7

Всего листов выписки: 13

22.01.2025г. № КУВИ-001/2025-17660833

Кадастровый номер:

22:43:070001:2311

1	2	3	4	5
2	408264.5	3241168.88	-	-
3	408263.96	3241168.04	-	-
4	408263.12	3241168.58	-	-
5	408263.66	3241169.42	-	-



ДОКУМЕНТ ПОДПИСАН
ЭЛЕКТРОННОЙ ПОДПИСЬЮ

Сертификат: 009F0BDC181A023B64597F1E2579BEFB50

Владелец: ФЕДЕРАЛЬНАЯ СЛУЖБА ГОСУДАРСТВЕННОЙ

РЕГИСТРАЦИИ, КАДАСТРА И КАРТОГРАФИИ

Действителен: с 02.08.2024 по 26.10.2025

полное наименование должности

инициалы, фамилия