

Филиал публично-правовой компании "Роскадастр" по Алтайскому краю  
полное наименование органа регистрации прав

Выписка из Единого государственного реестра недвижимости об объекте недвижимости

Сведения о характеристиках объекта недвижимости

На основании запроса от 22.01.2025, поступившего на рассмотрение 22.01.2025, сообщаем, что согласно записям Единого государственного реестра недвижимости:

Раздел 1 Лист 1

Земельный участок			
вид объекта недвижимости			

Лист № 1 раздела 1	Всего листов раздела 1: 3	Всего разделов: 7	Всего листов выписки: 33
--------------------	---------------------------	-------------------	--------------------------

22.01.2025г. № КУВИ-001/2025-17660835	
Кадастровый номер:	22:43:020001:995
Номер кадастрового квартала:	22:43:020001
Дата присвоения кадастрового номера:	11.12.2017

Ранее присвоенный государственный учетный номер:	данные отсутствуют
Местоположение:	Российская Федерация, Алтайский край, район Солонешенский, с. Лютаево, лога "Могильный", "Леонтьев", "У Камышенки", "Яков"
Площадь:	626233 +/- 6924
Кадастровая стоимость, руб.:	914300.18
Кадастровые номера расположенных в пределах земельного участка объектов недвижимости:	данные отсутствуют
Кадастровые номера объектов недвижимости, из которых образован объект недвижимости:	данные отсутствуют
Кадастровые номера образованных объектов недвижимости:	данные отсутствуют
Категория земель:	Земли сельскохозяйственного назначения
Виды разрешенного использования:	Для сенокосения
Сведения о кадастровом инженере:	Пашуткина Ксения Николаевна, СНИЛС 146-498-216 97, договор на выполнение кадастровых работ от 22.02.2022 № 18, дата завершения кадастровых работ: 21.04.2022
Сведения о лесах, водных объектах и об иных природных объектах, расположенных в пределах земельного участка:	данные отсутствуют
Сведения о том, что земельный участок полностью расположен в границах зоны с особыми условиями использования территории, территории объекта культурного наследия, публичного сервитута:	данные отсутствуют



ДОКУМЕНТ ПОДПИСАН  
ЭЛЕКТРОННОЙ ПОДПИСЬЮ

Сертификат: 009F0BDC181A023B64597F1E2579BEFB50

Владелец: ФЕДЕРАЛЬНАЯ СЛУЖБА ГОСУДАРСТВЕННОЙ

РЕГИСТРАЦИИ, КАДАСТРА И КАРТОГРАФИИ

Действителен: с 02.08.2024 по 26.10.2025

полное наименование должности

инициалы, фамилия

Земельный участок			
вид объекта недвижимости			
Лист № 2 раздела 1	Всего листов раздела 1: 3	Всего разделов: 7	Всего листов выписки: 33
22.01.2025г. № КУВИ-001/2025-17660835			
Кадастровый номер:		22:43:020001:995	
Сведения о том, что земельный участок расположен в границах особой экономической зоны, территории опережающего развития, зоны территориального развития в Российской Федерации, игорной зоны:	данные отсутствуют		
Сведения о том, что земельный участок расположен в границах особо охраняемой природной территории, Байкальской природной территории и ее экологических зон, лесопарковом зеленом поясе, охотничьего угодья, лесничества:	данные отсутствуют		
Сведения о расположении земельного участка и (или) расположенного на нем объекта недвижимости в границах территории, в отношении которой принято решение о резервировании земель для государственных или муниципальных нужд:	данные отсутствуют		
Сведения о результатах проведения государственного земельного надзора:	данные отсутствуют		
Сведения о расположении земельного участка в границах территории, в отношении которой утвержден проект межевания территории:	данные отсутствуют		
Условный номер земельного участка:	данные отсутствуют		
Сведения о принятии акта и (или) заключении договора, предусматривающих предоставление в соответствии с земельным законодательством исполнительным органом государственным органом власти или органом местного самоуправления, находящегося в государственной или муниципальной собственности земельного участка для строительства наемного дома социального использования или наемного дома коммерческого использования:	данные отсутствуют		
Сведения о том, что земельный участок или земельные участки образованы на основании решения об изъятии земельного участка и (или) расположенного на нем объекта недвижимости для государственных или муниципальных нужд:	данные отсутствуют		
Сведения о том, что земельный участок образован из земель или земельного участка, государственная собственность на которые не разграничена:	данные отсутствуют		



ДОКУМЕНТ ПОДПИСАН  
ЭЛЕКТРОННОЙ ПОДПИСЬЮ

Сертификат: 009F0BDC181A023B64597F1E2579BEFB50

Владелец: ФЕДЕРАЛЬНАЯ СЛУЖБА ГОСУДАРСТВЕННОЙ  
РЕГИСТРАЦИИ, КАДАСТРА И КАРТОГРАФИИ  
Действителен: с 02.08.2024 по 26.10.2025

полное наименование должности

инициалы, фамилия

Земельный участок			
вид объекта недвижимости			
Лист № 3 раздела 1	Всего листов раздела 1: 3	Всего разделов: 7	Всего листов выписки: 33
22.01.2025г. № КУВИ-001/2025-17660835			
Кадастровый номер:		22:43:020001:995	
Сведения о наличии земельного спора о местоположении границ земельных участков:		данные отсутствуют	
Статус записи об объекте недвижимости:		Сведения об объекте недвижимости имеют статус "актуальные"	
Особые отметки:		<p>Граница земельного участка состоит из 9 контуров. Учетные номера контуров и их площади: 1 - 106250 кв.м, 2 - 41231 кв.м, 3 - 66326 кв.м, 4 - 201460 кв.м, 5 - 67308 кв.м, 6 - 22649 кв.м, 7 - 54660 кв.м, 8 - 46390 кв.м, 9 - 19959 кв.м. Посредством данного земельного участка обеспечен доступ к земельному участку (земельным участкам) с кадастровым номером (кадастровыми номерами): 22:43:020001:1319. Сведения об ограничениях права на объект недвижимости, обременениях данного объекта, не зарегистрированных в реестре прав, ограничений прав и обременений недвижимого имущества: вид ограничения (обременения): ограничения прав на земельный участок, предусмотренные статьей 56 Земельного кодекса Российской Федерации; срок действия: с 08.12.2017; реквизиты документа-основания: сопроводительное письмо от 28.07.2014 № б/н выдан: Иванов Виталий Владимирович. вид ограничения (обременения): ограничения прав на земельный участок, предусмотренные статьей 56 Земельного кодекса Российской Федерации; срок действия: с 06.02.2021; реквизиты документа-основания: сопроводительное письмо от 20.01.2021 № 114/п/188 выдан: Краевое государственное казенное учреждение "Управление автомобильных дорог Алтайского края"; описание местоположения границ от 30.04.2020 № б/н выдан: ООО "СтройГеодезия", Белугин Константин Викторович; распоряжение "Об установлении придорожной полосы автомобильной дороги общего пользования" от 03.06.2020 № 10 выдан: Министерство транспорта Алтайского края Краевое государственное казенное учреждение "Управление автомобильных дорог Алтайского края" (КГКУ "Алтайавтодор"); доверенность от 28.10.2020 № б/н выдан: ООО "СтройГеодезия". вид ограничения (обременения): ограничения прав на земельный участок, предусмотренные статьей 56 Земельного кодекса Российской Федерации; срок действия: с 19.12.2024; реквизиты документа-основания: сопроводительное письмо от 18.12.2024 № 411 выдан: ООО "ГЕОПРОФ"; доверенность от 10.07.2024 № 00/113/22/57 выдан: ПАО "Россети Сибирь"; графическое описание местоположения границ от 18.12.2024 № б/н выдан: Кадастровый инженер Федорищева Р.Э.; договор о присоединении от 29.10.2007 № б/н выдан: ОАО "Алтайэнерго", ОАО "МРСК Сибири". Сведения, необходимые для заполнения раздела: 2 - Сведения о зарегистрированных правах, отсутствуют.</p>	
Получатель выписки:		Воронов Александр Сергеевич, действующий(ая) на основании документа "" АДМИНИСТРАЦИЯ СОЛОНЕШЕНСКОГО РАЙОНА АЛТАЙСКОГО КРАЯ	



ДОКУМЕНТ ПОДПИСАН  
ЭЛЕКТРОННОЙ ПОДПИСЬЮ

Сертификат: 009F0BDC181A023B64597F1E2579BEFB50

Владелец: ФЕДЕРАЛЬНАЯ СЛУЖБА ГОСУДАРСТВЕННОЙ  
РЕГИСТРАЦИИ, КАДАСТРА И КАРТОГРАФИИ  
Действителен: с 02.08.2024 по 26.10.2025

полное наименование должности

инициалы, фамилия

Выписка из Единого государственного реестра недвижимости об объекте недвижимости

Описание местоположения земельного участка

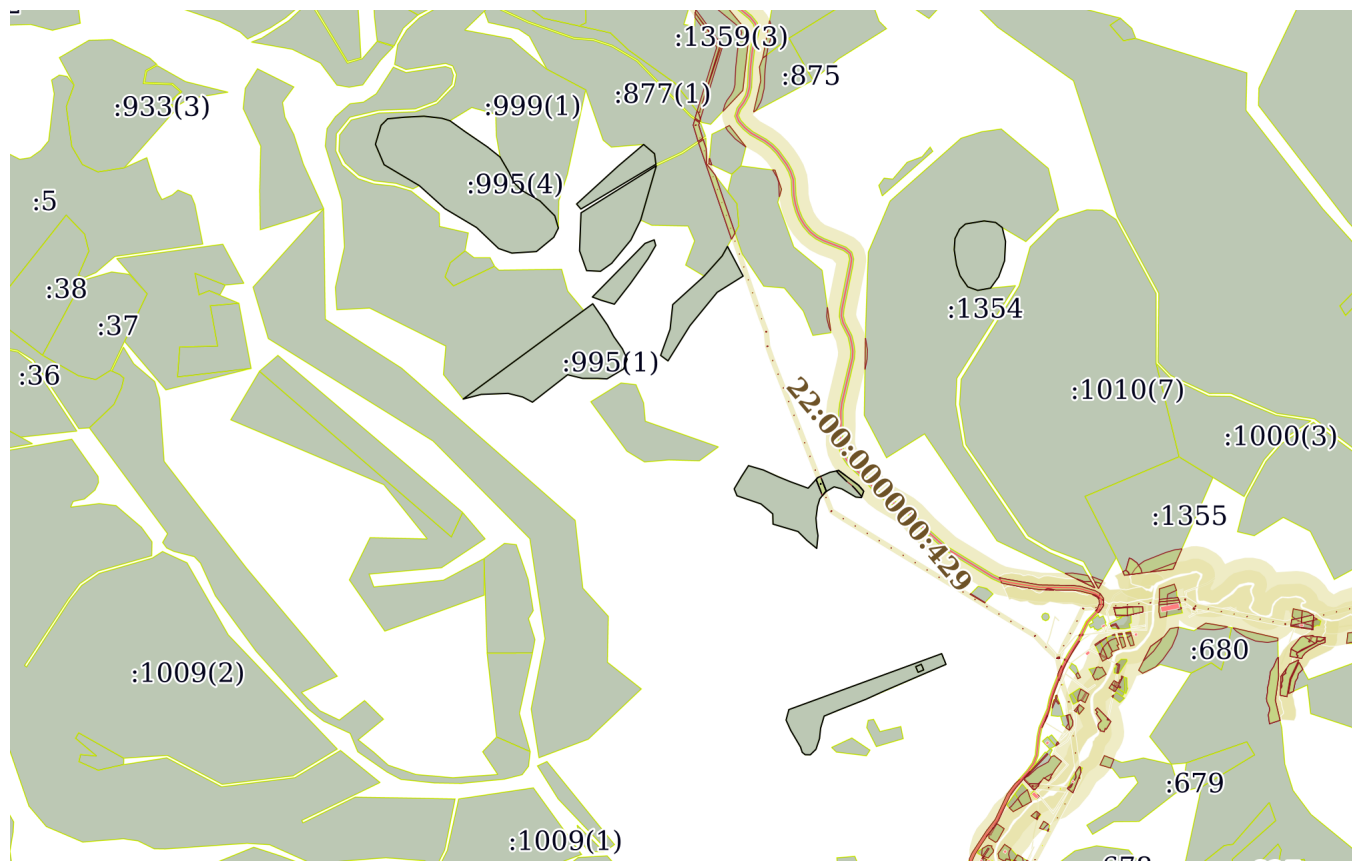
Земельный участок			
вид объекта недвижимости			

Лист № 1 раздела 3	Всего листов раздела 3: 10	Всего разделов: 7	Всего листов выписки: 33
--------------------	----------------------------	-------------------	--------------------------

22.01.2025г. № КУВИ-001/2025-17660835

Кадастровый номер: 22:43:020001:995

План (чертеж, схема) земельного участка



Масштаб 1:30000      Условные обозначения:

  
 ДОКУМЕНТ ПОДПИСАН  
 ЭЛЕКТРОННОЙ ПОДПИСЬЮ  
 Сертификат: 009F0BDC181A023B64597F1E2579BEFB50  
 Владелец: ФЕДЕРАЛЬНАЯ СЛУЖБА ГОСУДАРСТВЕННОЙ  
 РЕГИСТРАЦИИ, КАДАСТРА И КАРТОГРАФИИ  
 Действителен: с 02.08.2024 по 26.10.2025

полное наименование должности		инициалы, фамилия
-------------------------------	--	-------------------

Земельный участок

вид объекта недвижимости

Лист № 2 раздела 3

Всего листов раздела 3: 10

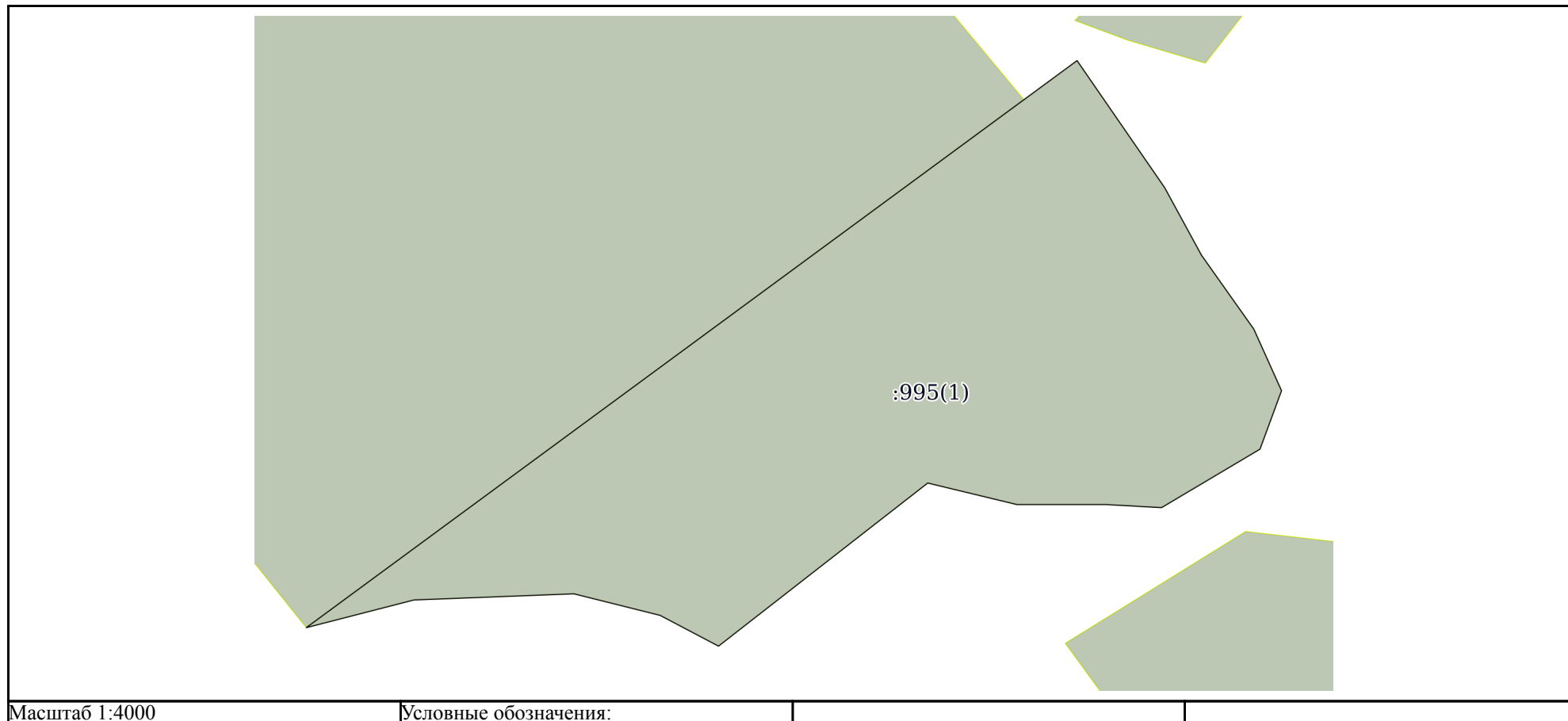
Всего разделов: 7

Всего листов выписки: 33

22.01.2025г. № КУВИ-001/2025-17660835

Кадастровый номер:

22:43:020001:995



ДОКУМЕНТ ПОДПИСАН  
ЭЛЕКТРОННОЙ ПОДПИСЬЮ

Сертификат: 009F0BDC181A023B64597F1E2579BEFB50

Владелец: ФЕДЕРАЛЬНАЯ СЛУЖБА ГОСУДАРСТВЕННОЙ

РЕГИСТРАЦИИ, КАДАСТРА И КАРТОГРАФИИ

Действителен: с 02.08.2024 по 26.10.2025

полное наименование должности

инициалы, фамилия

Земельный участок

вид объекта недвижимости

Лист № 3 раздела 3

Всего листов раздела 3: 10

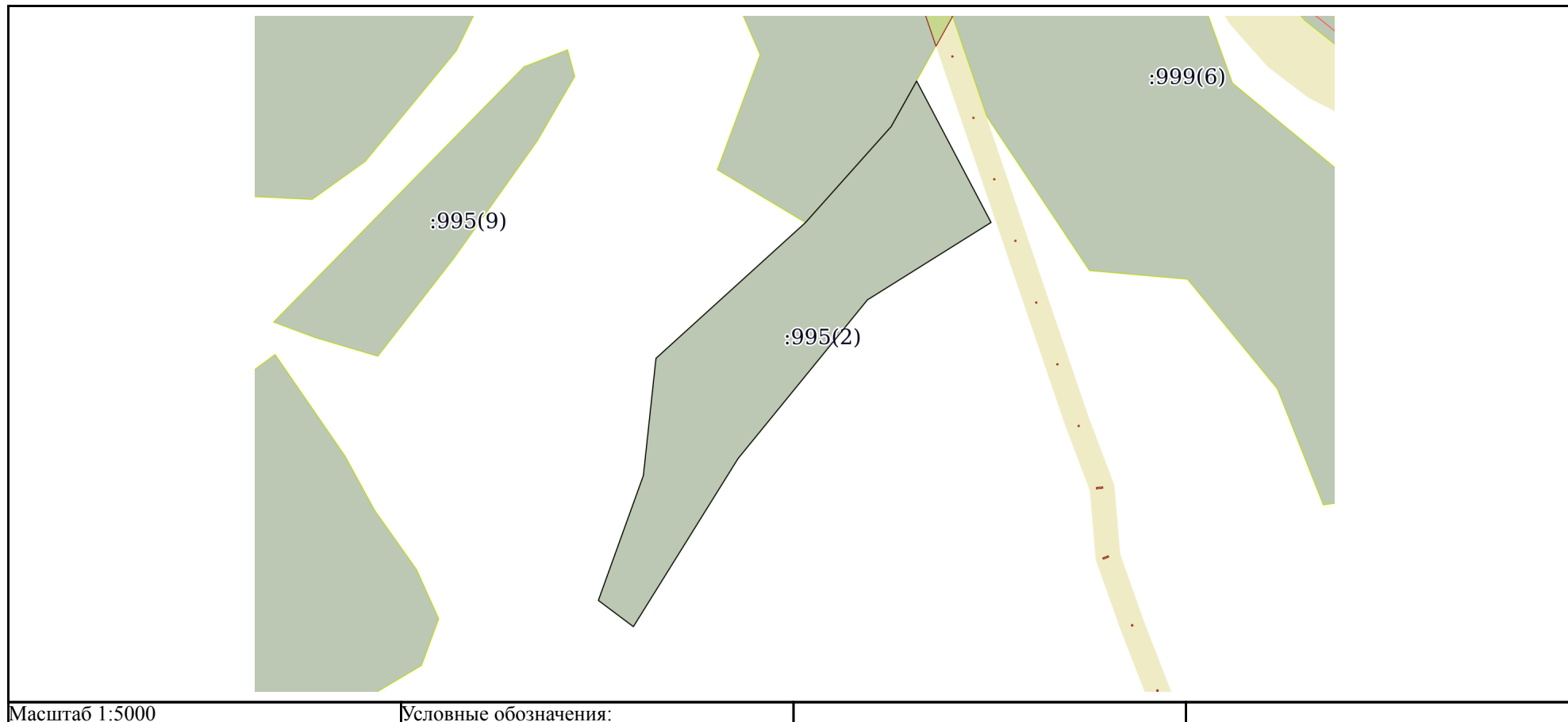
Всего разделов: 7

Всего листов выписки: 33

22.01.2025г. № КУВИ-001/2025-17660835

Кадастровый номер:

22:43:020001:995



ДОКУМЕНТ ПОДПИСАН  
ЭЛЕКТРОННОЙ ПОДПИСЬЮ

Сертификат: 009F0BDC181A023B64597F1E2579BEFB50

Владелец: ФЕДЕРАЛЬНАЯ СЛУЖБА ГОСУДАРСТВЕННОЙ  
РЕГИСТРАЦИИ, КАДАСТРА И КАРТОГРАФИИ  
Действителен: с 02.08.2024 по 26.10.2025

полное наименование должности

инициалы, фамилия

Земельный участок

вид объекта недвижимости

Лист № 4 раздела 3

Всего листов раздела 3: 10

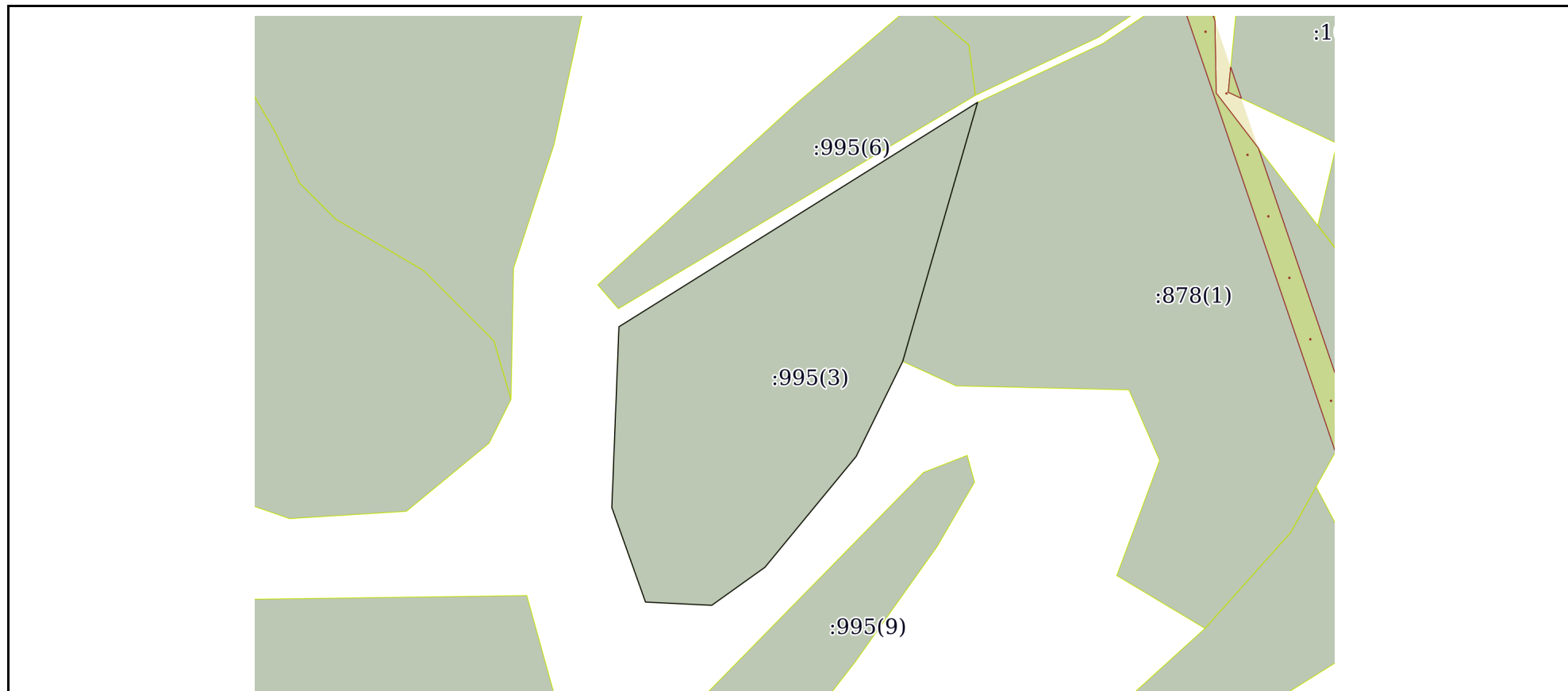
Всего разделов: 7

Всего листов выписки: 33

22.01.2025г. № КУВИ-001/2025-17660835

Кадастровый номер:

22:43:020001:995



Масштаб 1:5000

Условные обозначения:

ДОКУМЕНТ ПОДПИСАН  
ЭЛЕКТРОННОЙ ПОДПИСЬЮ

Сертификат: 009F0BDC181A023B64597F1E2579BEFB50

Владелец: ФЕДЕРАЛЬНАЯ СЛУЖБА ГОСУДАРСТВЕННОЙ

РЕГИСТРАЦИИ, КАДАСТРА И КАРТОГРАФИИ

Действителен: с 02.08.2024 по 26.10.2025

полное наименование должности

инициалы, фамилия

Земельный участок

вид объекта недвижимости

Лист № 5 раздела 3

Всего листов раздела 3: 10

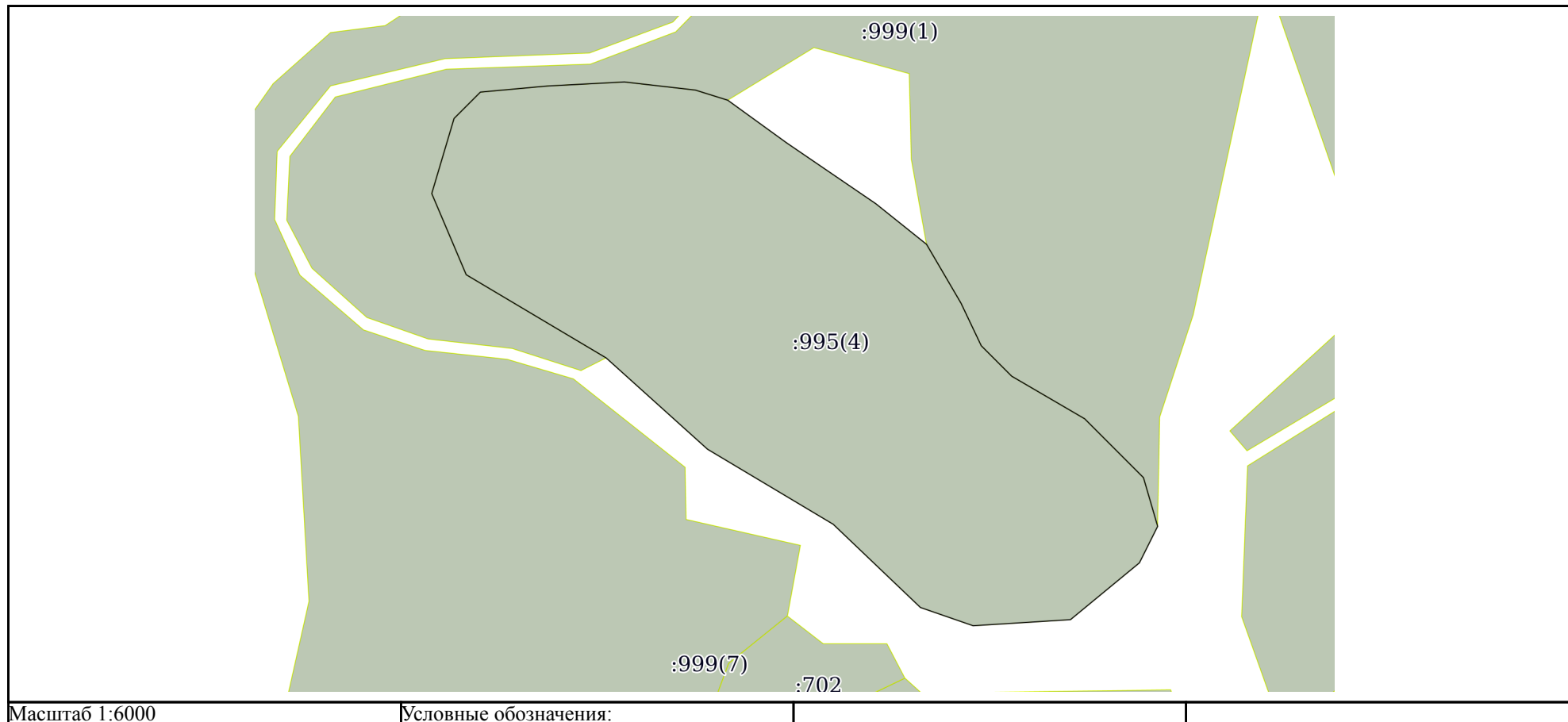
Всего разделов: 7

Всего листов выписки: 33

22.01.2025г. № КУВИ-001/2025-17660835

Кадастровый номер:

22:43:020001:995



ДОКУМЕНТ ПОДПИСАН  
ЭЛЕКТРОННОЙ ПОДПИСЬЮ

Сертификат: 009F0BDC181A023B64597F1E2579BEFB50

Владелец: ФЕДЕРАЛЬНАЯ СЛУЖБА ГОСУДАРСТВЕННОЙ  
РЕГИСТРАЦИИ, КАДАСТРА И КАРТОГРАФИИ  
Действителен: с 02.08.2024 по 26.10.2025

полное наименование должности

инициалы, фамилия



Земельный участок

вид объекта недвижимости

Лист № 6 раздела 3

Всего листов раздела 3: 10

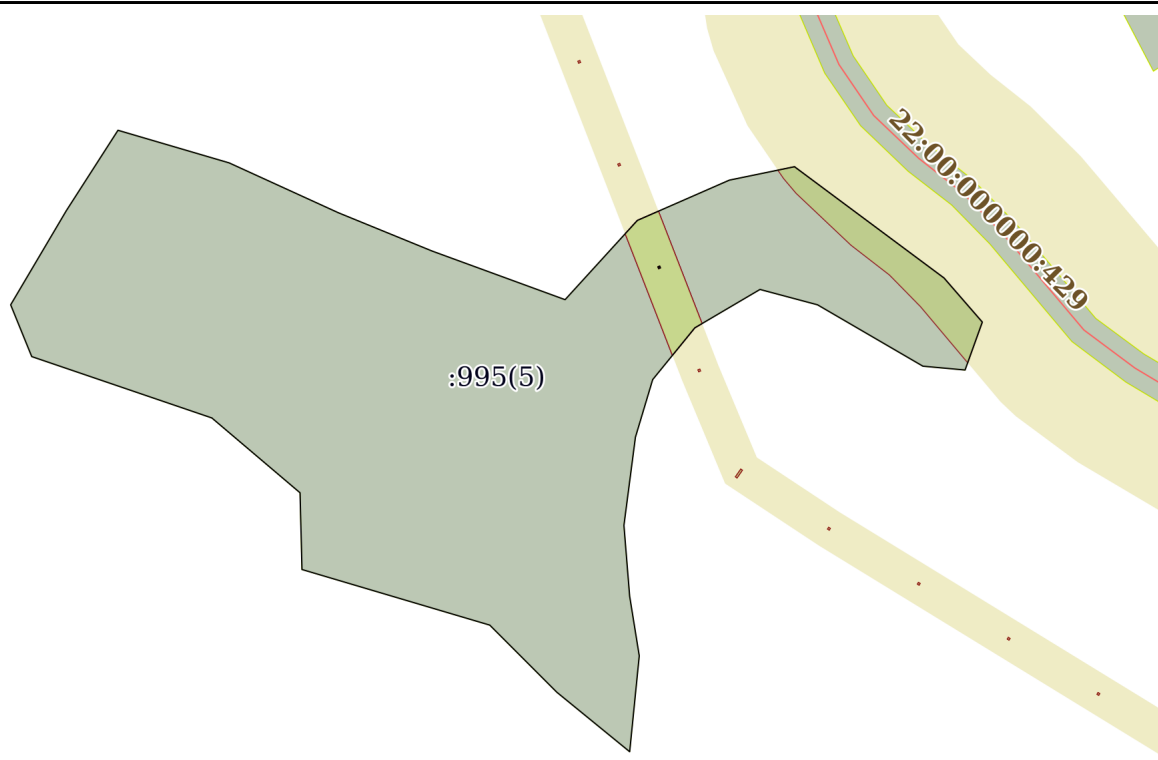
Всего разделов: 7

Всего листов выписки: 33

22.01.2025г. № КУВИ-001/2025-17660835

Кадастровый номер:

22:43:020001:995



Масштаб 1:4000

Условные обозначения:

ДОКУМЕНТ ПОДПИСАН  
ЭЛЕКТРОННОЙ ПОДПИСЬЮ

Сертификат: 009F0BDC181A023B64597F1E2579BEFB50

Владелец: ФЕДЕРАЛЬНАЯ СЛУЖБА ГОСУДАРСТВЕННОЙ  
РЕГИСТРАЦИИ, КАДАСТРА И КАРТОГРАФИИ  
Действителен: с 02.08.2024 по 26.10.2025

полное наименование должности

инициалы, фамилия

Земельный участок

вид объекта недвижимости

Лист № 7 раздела 3

Всего листов раздела 3: 10

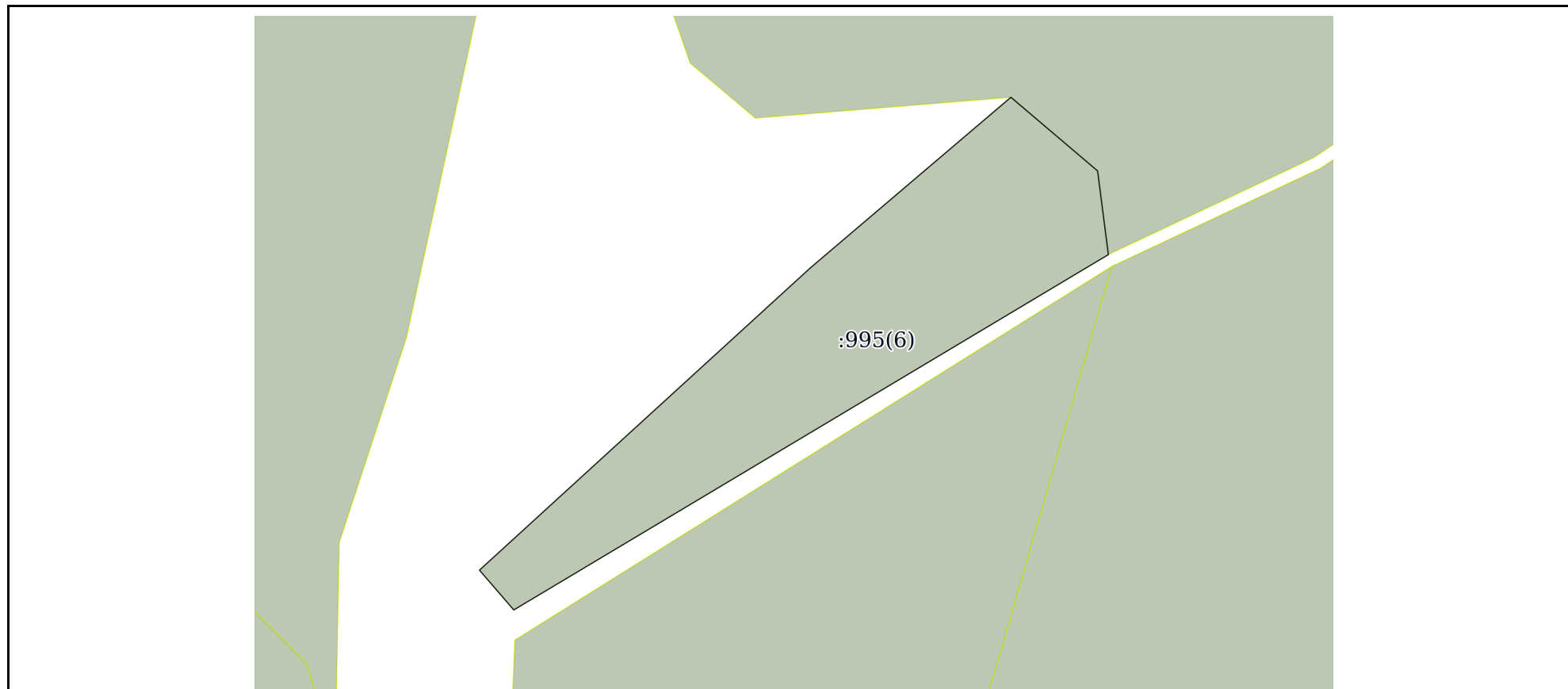
Всего разделов: 7

Всего листов выписки: 33

22.01.2025г. № КУВИ-001/2025-17660835

Кадастровый номер:

22:43:020001:995



Масштаб 1:3000

Условные обозначения:

ДОКУМЕНТ ПОДПИСАН  
ЭЛЕКТРОННОЙ ПОДПИСЬЮ

Сертификат: 009F0BDC181A023B64597F1E2579BEFB50

Владелец: ФЕДЕРАЛЬНАЯ СЛУЖБА ГОСУДАРСТВЕННОЙ  
РЕГИСТРАЦИИ, КАДАСТРА И КАРТОГРАФИИ  
Действителен: с 02.08.2024 по 26.10.2025

полное наименование должности

инициалы, фамилия

Земельный участок

вид объекта недвижимости

Лист № 8 раздела 3

Всего листов раздела 3: 10

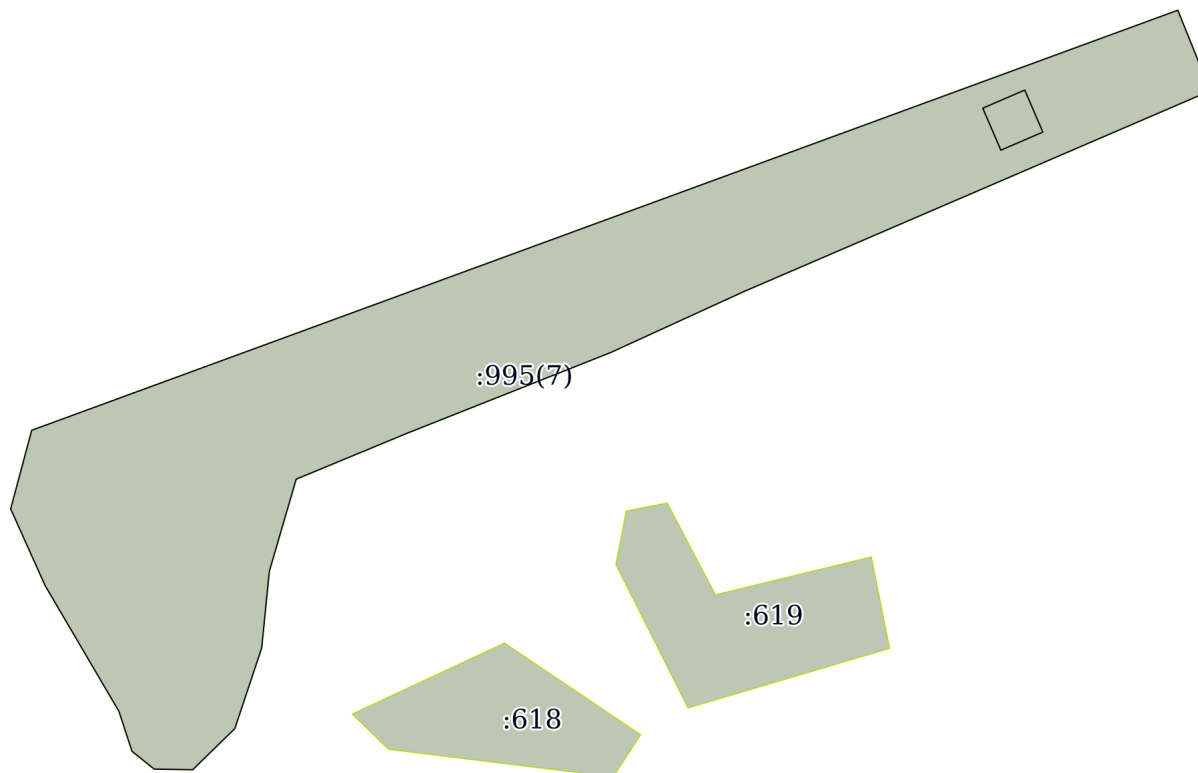
Всего разделов: 7

Всего листов выписки: 33

22.01.2025г. № КУВИ-001/2025-17660835

Кадастровый номер:

22:43:020001:995



Масштаб 1:4000

Условные обозначения:

ДОКУМЕНТ ПОДПИСАН  
ЭЛЕКТРОННОЙ ПОДПИСЬЮ

Сертификат: 009F0BDC181A023B64597F1E2579BEFB50

Владелец: ФЕДЕРАЛЬНАЯ СЛУЖБА ГОСУДАРСТВЕННОЙ

РЕГИСТРАЦИИ, КАДАСТРА И КАРТОГРАФИИ

Действителен: с 02.08.2024 по 26.10.2025

полное наименование должности

инициалы, фамилия

Земельный участок

вид объекта недвижимости

Лист № 9 раздела 3

Всего листов раздела 3: 10

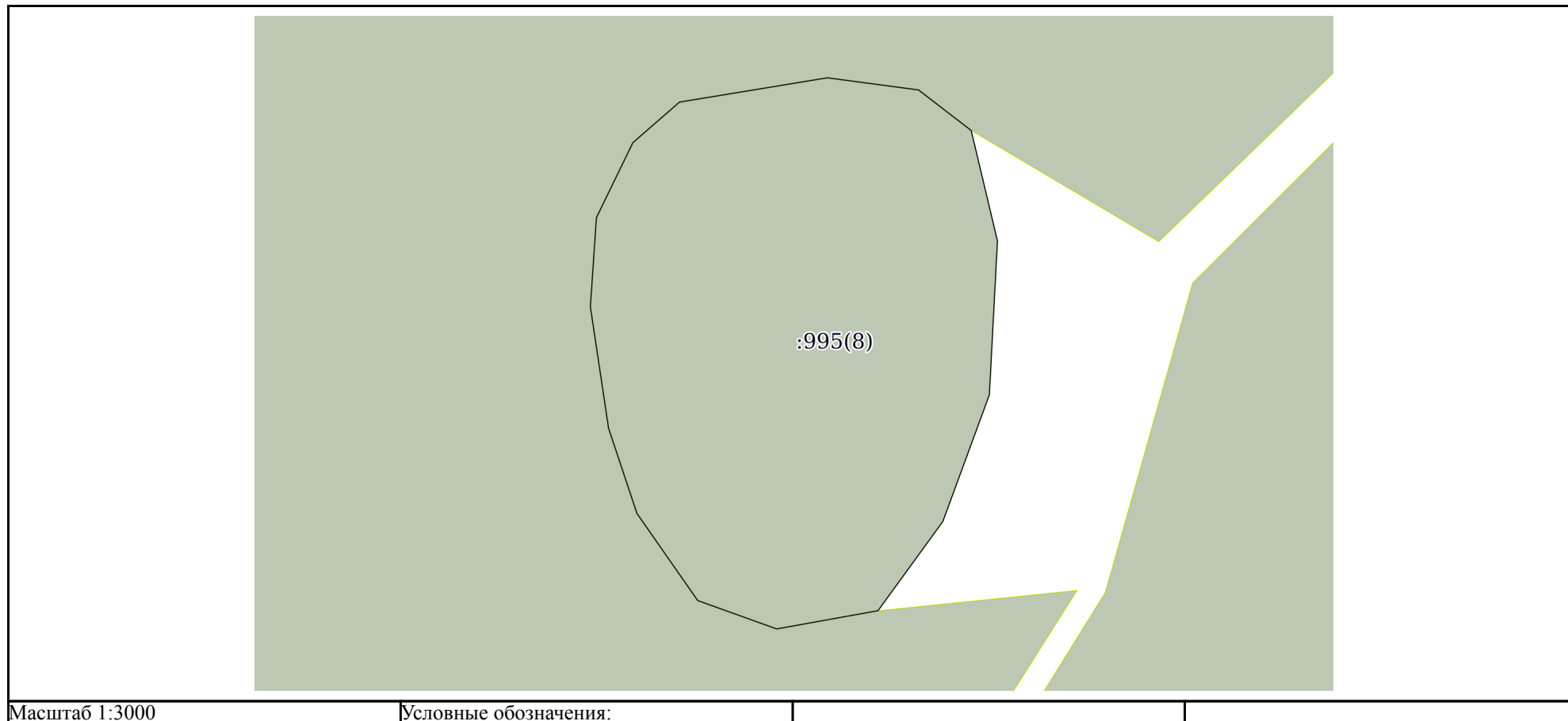
Всего разделов: 7

Всего листов выписки: 33

22.01.2025г. № КУВИ-001/2025-17660835

Кадастровый номер:

22:43:020001:995



ДОКУМЕНТ ПОДПИСАН  
ЭЛЕКТРОННОЙ ПОДПИСЬЮ

Сертификат: 009F0BDC181A023B64597F1E2579BEFB50

Владелец: ФЕДЕРАЛЬНАЯ СЛУЖБА ГОСУДАРСТВЕННОЙ

РЕГИСТРАЦИИ, КАДАСТРА И КАРТОГРАФИИ

Действителен: с 02.08.2024 по 26.10.2025

полное наименование должности

инициалы, фамилия

Земельный участок

вид объекта недвижимости

Лист № 10 раздела 3

Всего листов раздела 3: 10

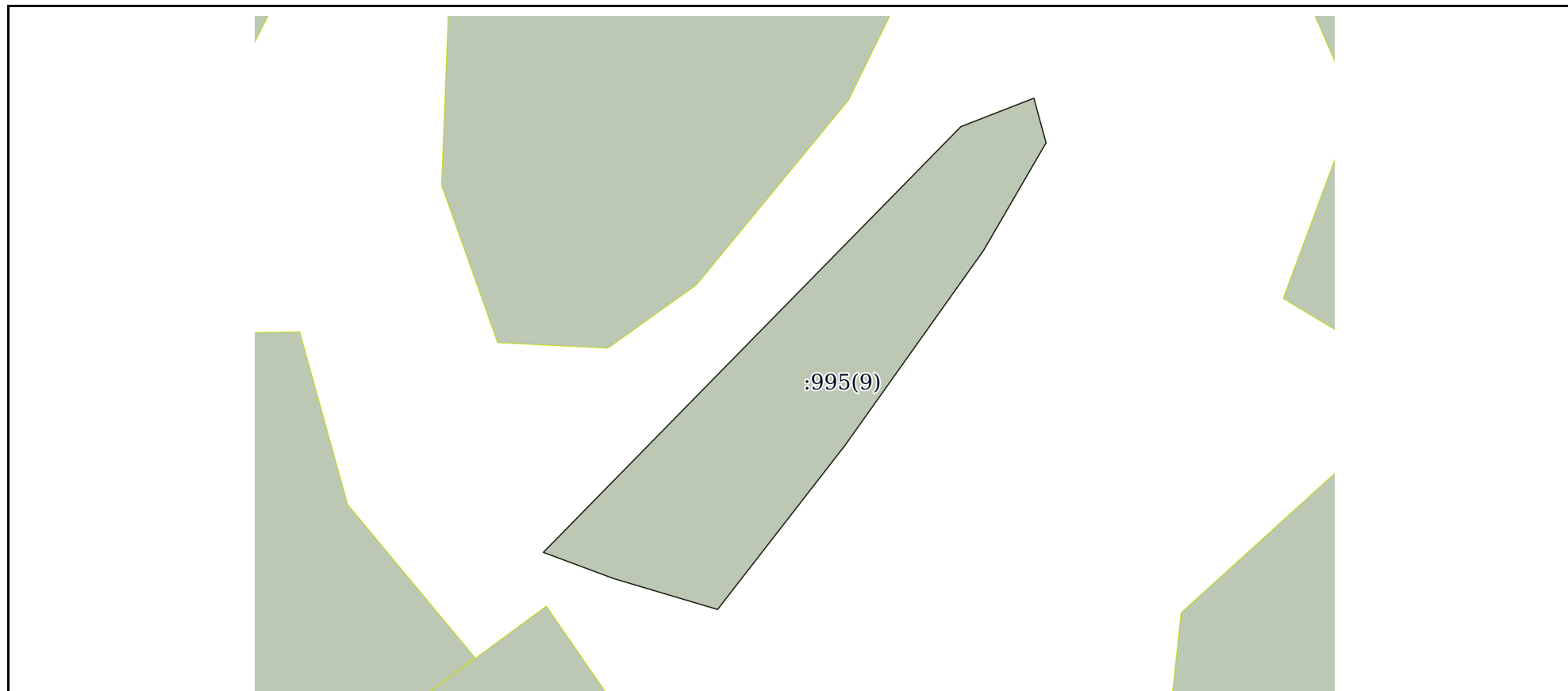
Всего разделов: 7

Всего листов выписки: 33

22.01.2025г. № КУВИ-001/2025-17660835

Кадастровый номер:

22:43:020001:995



Масштаб 1:3000

Условные обозначения:

ДОКУМЕНТ ПОДПИСАН  
ЭЛЕКТРОННОЙ ПОДПИСЬЮ

Сертификат: 009F0BDC181A023B64597F1E2579BEFB50

Владелец: ФЕДЕРАЛЬНАЯ СЛУЖБА ГОСУДАРСТВЕННОЙ  
РЕГИСТРАЦИИ, КАДАСТРА И КАРТОГРАФИИ  
Действителен: с 02.08.2024 по 26.10.2025

полное наименование должности

инициалы, фамилия

## Выписка из Единого государственного реестра недвижимости об объекте недвижимости

## Описание местоположения земельного участка

Земельный участок			
вид объекта недвижимости			
Лист № 1 раздела 3.1	Всего листов раздела 3.1: 6	Всего разделов: 7	Всего листов выписки: 33
22.01.2025г. № КУВИ-001/2025-17660835			
Кадастровый номер:		22:43:020001:995	

Описание местоположения границ земельного участка							
№ п/п	Номер точки		Дирекционный угол	Горизонтальное проложение, м	Описание закрепления на местности	Кадастровые номера смежных участков	Сведения об адресах правообладателей смежных земельных участков
	начальная	конечная					
1	2	3	4	5	6	7	8
1	1.1.1	1.1.2	44°27.7'	302.1	данные отсутствуют	данные отсутствуют	данные отсутствуют
2	1.1.2	1.1.3	68°44.6'	39.69	данные отсутствуют	данные отсутствуют	данные отсутствуют
3	1.1.3	1.1.4	164°44.2'	23.44	данные отсутствуют	данные отсутствуют	данные отсутствуют
4	1.1.4	1.1.5	210°10.3'	63.05	данные отсутствуют	данные отсутствуют	данные отсутствуют
5	1.1.5	1.1.6	215°25.3'	121.1	данные отсутствуют	данные отсутствуют	данные отсутствуют
6	1.1.6	1.1.7	217°50.7'	105.26	данные отсутствуют	данные отсутствуют	данные отсутствуют
7	1.1.7	1.1.8	286°33.1'	55.15	данные отсутствуют	данные отсутствуют	данные отсутствуют
8	1.1.8	1.1.1	290°26.6'	37.82	данные отсутствуют	данные отсутствуют	данные отсутствуют
9	2.1.1	2.1.2	48°59.3'	31.32	данные отсутствуют	22:43:020001:1354	данные отсутствуют
10	2.1.2	2.1.3	80°39.9'	76.02	данные отсутствуют	22:43:020001:1354	данные отсутствуют
11	2.1.3	2.1.4	97°35.3'	46.65	данные отсутствуют	22:43:020001:1354	данные отсутствуют
12	2.1.4	2.1.5	127°34.4'	33.7	данные отсутствуют	22:43:020001:1354	данные отсутствуют
13	2.1.5	2.1.6	166°36.7'	57.56	данные отсутствуют	данные отсутствуют	данные отсутствуют
14	2.1.6	2.1.7	183°0.8'	78.2	данные отсутствуют	данные отсутствуют	данные отсутствуют
15	2.1.7	2.1.8	200°10.7'	68.42	данные отсутствуют	данные отсутствуют	данные отсутствуют
16	2.1.8	2.1.9	216°1.6'	55.9	данные отсутствуют	данные отсутствуют	данные отсутствуют
17	2.1.9	2.1.10	259°47.6'	52.21	данные отсутствуют	22:43:020001:1354	данные отсутствуют
18	2.1.10	2.1.11	289°45.2'	42.58	данные отсутствуют	22:43:020001:1354	данные отсутствуют
19	2.1.11	2.1.12	325°5.5'	53.87	данные отсутствуют	22:43:020001:1354	данные отсутствуют
20	2.1.12	2.1.13	341°34.1'	45.48	данные отсутствуют	22:43:020001:1354	данные отсутствуют
21	2.1.13	2.1.14	351°28.1'	62.35	данные отсутствуют	22:43:020001:1354	данные отсутствуют
22	2.1.14	2.1.15	3°53.8'	45.31	данные отсутствуют	22:43:020001:1354	данные отсутствуют



ДОКУМЕНТ ПОДПИСАН  
ЭЛЕКТРОННОЙ ПОДПИСЬЮ

Сертификат: 009F0BDC181A023B64597F1E2579BEFB50

Владелец: ФЕДЕРАЛЬНАЯ СЛУЖБА ГОСУДАРСТВЕННОЙ

РЕГИСТРАЦИИ, КАДАСТРА И КАРТОГРАФИИ

Действителен: с 02.08.2024 по 26.10.2025

полное наименование должности

инициалы, фамилия

## Земельный участок

вид объекта недвижимости

Лист № 2 раздела 3.1

Всего листов раздела 3.1: 6

Всего разделов: 7

Всего листов выписки: 33

22.01.2025г. № КУВИ-001/2025-17660835

Кадастровый номер:

22:43:020001:995

1	2	3	4	5	6	7	8
23	2.1.15	2.1.1	25°57.2'	42.27	данные отсутствуют	22:43:020001:1354	данные отсутствуют
24	3.1.1	3.1.2	15°0.8'	43.62	данные отсутствуют	данные отсутствуют	данные отсутствуют
25	3.1.2	3.1.3	69°53.2'	654.37	данные отсутствуют	данные отсутствуют	данные отсутствуют
26	3.1.3	3.1.4	157°58.2'	46.55	данные отсутствуют	данные отсутствуют	данные отсутствуют
27	3.1.4	3.1.5	246°43.6'	271.8	данные отсутствуют	данные отсутствуют	данные отсутствуют
28	3.1.5	3.1.6	245°26.0'	79.09	данные отсутствуют	данные отсутствуют	данные отсутствуют
29	3.1.6	3.1.7	248°23.2'	117.15	данные отсутствуют	данные отсутствуют	данные отсутствуют
30	3.1.7	3.1.8	247°31.3'	64.5	данные отсутствуют	данные отсутствуют	данные отсутствуют
31	3.1.8	3.1.9	196°16.0'	51.38	данные отсутствуют	данные отсутствуют	данные отсутствуют
32	3.1.9	3.1.10	185°42.7'	41.3	данные отсутствуют	данные отсутствуют	данные отсутствуют
33	3.1.10	3.1.11	198°25.6'	45.49	данные отсутствуют	данные отсутствуют	данные отсутствуют
34	3.1.11	3.1.12	225°40.7'	31.6	данные отсутствуют	данные отсутствуют	данные отсутствуют
35	3.1.12	3.1.13	271°1.5'	20.68	данные отсутствуют	данные отсутствуют	данные отсутствуют
36	3.1.13	3.1.14	308°47.7'	15.24	данные отсутствуют	данные отсутствуют	данные отсутствуют
37	3.1.14	3.1.15	341°53.7'	22.53	данные отсутствуют	данные отсутствуют	данные отсутствуют
38	3.1.15	3.1.16	329°33.7'	78.07	данные отсутствуют	данные отсутствуют	данные отсутствуют
39	3.1.16	3.1.1	335°46.0'	45.07	данные отсутствуют	данные отсутствуют	данные отсутствуют
40	3.2.17	3.2.18	246°40.7'	24.5	данные отсутствуют	22:43:020001:1319	данные отсутствуют
41	3.2.18	3.2.19	156°42.0'	24.5	данные отсутствуют	22:43:020001:1319	данные отсутствуют
42	3.2.19	3.2.20	66°42.5'	24.51	данные отсутствуют	22:43:020001:1319	данные отсутствуют
43	3.2.20	3.2.17	336°41.3'	24.51	данные отсутствуют	22:43:020001:1319	данные отсутствуют
44	4.1.1	4.1.2	130°19.0'	57.68	данные отсутствуют	22:43:020001:877(1)	labutinat@bk.ru, Россия, Алтайский край, Первомайский район, с. Санниково, ул. Луговая, д. 56
45	4.1.2	4.1.3	172°40.0'	42.77	данные отсутствуют	22:43:020001:877(1)	labutinat@bk.ru, Россия, Алтайский край, Первомайский район, с. Санниково, ул. Луговая, д. 56
46	4.1.3	4.1.4	239°9.7'	351.26	данные отсутствуют	данные отсутствуют	данные отсутствуют
47	4.1.4	4.1.5	319°11.0'	26.65	данные отсутствуют	данные отсутствуют	данные отсутствуют
48	4.1.5	4.1.6	47°37.0'	227.21	данные отсутствуют	данные отсутствуют	данные отсутствуют



ДОКУМЕНТ ПОДПИСАН  
ЭЛЕКТРОННОЙ ПОДПИСЬЮ

Сертификат: 009F0BDC181A023B64597F1E2579BEFB50

Владелец: ФЕДЕРАЛЬНАЯ СЛУЖБА ГОСУДАРСТВЕННОЙ

РЕГИСТРАЦИИ, КАДАСТРА И КАРТОГРАФИИ

Действителен: с 02.08.2024 по 26.10.2025

полное наименование должности

инициалы, фамилия

Земельный участок  
вид объекта недвижимости

Лист № 3 раздела 3.1

Всего листов раздела 3.1: 6

Всего разделов: 7

Всего листов выписки: 33

22.01.2025г. № КУВИ-001/2025-17660835

Кадастровый номер:

22:43:020001:995

1	2	3	4	5	6	7	8
49	4.1.6	4.1.1	49°38.5'	133.53	данные отсутствуют	данные отсутствуют	данные отсутствуют
50	5.1.1	5.1.2	106°19.9'	62.1	данные отсутствуют	данные отсутствуют	данные отсутствуют
51	5.1.2	5.1.3	114°31.4'	64.38	данные отсутствуют	данные отсутствуют	данные отсутствуют
52	5.1.3	5.1.4	112°12.1'	54.38	данные отсутствуют	данные отсутствуют	данные отсутствуют
53	5.1.4	5.1.5	110°4.1'	75.8	данные отсутствуют	данные отсутствуют	данные отсутствуют
54	5.1.5	5.1.6	42°23.0'	57.47	данные отсутствуют	данные отсутствуют	данные отсутствуют
55	5.1.6	5.1.7	66°22.1'	53.83	данные отсутствуют	данные отсутствуют	данные отсутствуют
56	5.1.7	5.1.8	78°22.3'	35.67	данные отсутствуют	данные отсутствуют	данные отсутствуют
57	5.1.8	5.1.9	126°37.8'	99.87	данные отсутствуют	данные отсутствуют	данные отсутствуют
58	5.1.9	5.1.10	139°0.0'	31.32	данные отсутствуют	данные отсутствуют	данные отсутствуют
59	5.1.10	5.1.11	199°48.5'	27.3	данные отсутствуют	данные отсутствуют	данные отсутствуют
60	5.1.11	5.1.12	275°10.9'	22.7	данные отсутствуют	данные отсутствуют	данные отсутствуют
61	5.1.12	5.1.13	300°11.6'	65.38	данные отсутствуют	данные отсутствуют	данные отсутствуют
62	5.1.13	5.1.14	284°55.7'	31.91	данные отсутствуют	данные отсутствуют	данные отсутствуют
63	5.1.14	5.1.15	239°31.9'	40.53	данные отсутствуют	данные отсутствуют	данные отсутствуют
64	5.1.15	5.1.16	219°10.9'	35.79	данные отсутствуют	данные отсутствуют	данные отсутствуют
65	5.1.16	5.1.17	196°41.0'	32.18	данные отсутствуют	данные отсутствуют	данные отсутствуют
66	5.1.17	5.1.18	187°26.3'	47.66	данные отсутствуют	данные отсутствуют	данные отсутствуют
67	5.1.18	5.1.19	175°22.1'	38.14	данные отсутствуют	данные отсутствуют	данные отсутствуют
68	5.1.19	5.1.20	170°50.0'	32.26	данные отсутствуют	данные отсутствуют	данные отсутствуют
69	5.1.20	5.1.21	185°42.8'	51.64	данные отсутствуют	данные отсутствуют	данные отсутствуют
70	5.1.21	5.1.22	309°12.5'	50.38	данные отсутствуют	данные отсутствуют	данные отсутствуют
71	5.1.22	5.1.23	315°0.0'	50.87	данные отсутствуют	данные отсутствуют	данные отсутствуют
72	5.1.23	5.1.24	286°28.9'	105	данные отсутствуют	данные отсутствуют	данные отсутствуют
73	5.1.24	5.1.25	358°33.8'	41.11	данные отсутствуют	данные отсутствуют	данные отсутствуют
74	5.1.25	5.1.26	310°17.6'	61.97	данные отсутствуют	данные отсутствуют	данные отсутствуют
75	5.1.26	5.1.27	288°48.1'	102.02	данные отсутствуют	данные отсутствуют	данные отсутствуют
76	5.1.27	5.1.28	337°50.2'	29.95	данные отсутствуют	данные отсутствуют	данные отсутствуют
77	5.1.28	5.1.29	30°36.7'	58.5	данные отсутствуют	данные отсутствуют	данные отсутствуют



ДОКУМЕНТ ПОДПИСАН  
ЭЛЕКТРОННОЙ ПОДПИСЬЮ

Сертификат: 009F0BDC181A023B64597F1E2579BEFB50

Владелец: ФЕДЕРАЛЬНАЯ СЛУЖБА ГОСУДАРСТВЕННОЙ

РЕГИСТРАЦИИ, КАДАСТРА И КАРТОГРАФИИ

Действителен: с 02.08.2024 по 26.10.2025

полное наименование должности

инициалы, фамилия



## Земельный участок

вид объекта недвижимости

Лист № 4 раздела 3.1

Всего листов раздела 3.1: 6

Всего разделов: 7

Всего листов выписки: 33

22.01.2025г. № КУВИ-001/2025-17660835

Кадастровый номер:

22:43:020001:995

1	2	3	4	5	6	7	8
78	5.1.29	5.1.1	32°44.7'	51.3	данные отсутствуют	данные отсутствуют	данные отсутствуют
79	5.2.30	5.2.31	69°2.6'	1.01	данные отсутствуют	22:43:020001:935(119)	данные отсутствуют
80	5.2.31	5.2.32	339°2.6'	1.01	данные отсутствуют	22:43:020001:935(119)	данные отсутствуют
81	5.2.32	5.2.33	249°2.6'	1.01	данные отсутствуют	22:43:020001:935(119)	данные отсутствуют
82	5.2.33	5.2.30	159°2.6'	1.01	данные отсутствуют	22:43:020001:935(119)	данные отсутствуют
83	6.1.1	6.1.2	45°0.0'	37.79	данные отсутствуют	22:43:020001:999(1)	данные отсутствуют
84	6.1.2	6.1.3	84°48.5'	68.09	данные отсутствуют	22:43:020001:999(1)	данные отсутствуют
85	6.1.3	6.1.4	86°59.3'	78.21	данные отсутствуют	22:43:020001:999(1)	данные отсутствуют
86	6.1.4	6.1.5	96°31.2'	72.39	данные отсутствуют	22:43:020001:999(1)	данные отсутствуют
87	6.1.5	6.1.6	107°20.8'	34.45	данные отсутствуют	22:43:020001:999(1)	данные отсутствуют
88	6.1.6	6.1.7	125°54.7'	73.59	данные отсутствуют	данные отсутствуют	данные отсутствуют
89	6.1.7	6.1.8	124°17.2'	109.44	данные отсутствуют	данные отсутствуют	данные отсутствуют
90	6.1.8	6.1.9	128°39.4'	65.8	данные отсутствуют	данные отсутствуют	данные отсутствуют
91	6.1.9	6.1.10	149°37.6'	69.08	данные отсутствуют	22:43:020001:999(1)	данные отсутствуют
92	6.1.10	6.1.11	154°32.0'	47.79	данные отсутствуют	22:43:020001:999(1)	данные отсутствуют
93	6.1.11	6.1.12	135°0.0'	43.6	данные отсутствуют	22:43:020001:999(1)	данные отсутствуют
94	6.1.12	6.1.13	120°15.2'	85.64	данные отсутствуют	22:43:020001:999(1)	данные отсутствуют
95	6.1.13	6.1.14	135°0.3'	84.28	данные отсутствуют	22:43:020001:999(1)	данные отсутствуют
96	6.1.14	6.1.15	163°44.0'	51.38	данные отсутствуют	22:43:020001:999(1)	данные отсутствуют
97	6.1.15	6.1.16	206°34.3'	41.36	данные отсутствуют	данные отсутствуют	данные отсутствуют
98	6.1.16	6.1.17	230°31.7'	90.51	данные отсутствуют	данные отсутствуют	данные отсутствуют
99	6.1.17	6.1.18	266°25.3'	98.83	данные отсутствуют	данные отсутствуют	данные отсутствуют
100	6.1.18	6.1.19	289°5.9'	56.54	данные отсутствуют	данные отсутствуют	данные отсутствуют
101	6.1.19	6.1.20	313°38.2'	122.1	данные отсутствуют	данные отсутствуют	данные отсутствуют
102	6.1.20	6.1.21	300°49.6'	148.37	данные отсутствуют	данные отсутствуют	данные отсутствуют
103	6.1.21	6.1.22	311°59.3'	138.24	данные отсутствуют	данные отсутствуют	данные отсутствуют
104	6.1.22	6.1.23	300°43.0'	164.94	данные отсутствуют	22:43:020001:999(1)	данные отсутствуют
105	6.1.23	6.1.24	336°58.8'	89.32	данные отсутствуют	22:43:020001:999(1)	данные отсутствуют
106	6.1.24	6.1.1	16°33.3'	79.32	данные отсутствуют	22:43:020001:999(1)	данные отсутствуют



ДОКУМЕНТ ПОДПИСАН  
ЭЛЕКТРОННОЙ ПОДПИСЬЮ

Сертификат: 009F0BDC181A023B64597F1E2579BEFB50

Владелец: ФЕДЕРАЛЬНАЯ СЛУЖБА ГОСУДАРСТВЕННОЙ

РЕГИСТРАЦИИ, КАДАСТРА И КАРТОГРАФИИ

Действителен: с 02.08.2024 по 26.10.2025

полное наименование должности

инициалы, фамилия

Земельный участок вид объекта недвижимости			
---	--	--	--

Лист № 5 раздела 3.1	Всего листов раздела 3.1: 6	Всего разделов: 7	Всего листов выписки: 33
----------------------	-----------------------------	-------------------	--------------------------

22.01.2025г. № КУВИ-001/2025-17660835

Кадастровый номер: 22:43:020001:995

1	2	3	4	5	6	7	8
107	7.1.1	7.1.2	196°7.7'	227.66	данные отсутствуют	22:43:020001:878(1)	labutinat@bk.ru, Россия, Алтайский край, Первомайский район, с. Санниково, ул. Луговая, д. 56
108	7.1.2	7.1.3	206°6.9'	89.33	данные отсутствуют	данные отсутствуют	данные отсутствуют
109	7.1.3	7.1.4	219°28.3'	121.19	данные отсутствуют	данные отсутствуют	данные отсутствуют
110	7.1.4	7.1.5	234°27.7'	55.23	данные отсутствуют	данные отсутствуют	данные отсутствуют
111	7.1.5	7.1.6	272°48.8'	56.01	данные отсутствуют	данные отсутствуют	данные отсутствуют
112	7.1.6	7.1.7	340°23.3'	84.7	данные отсутствуют	данные отсутствуют	данные отсутствуют
113	7.1.7	7.1.8	2°15.5'	152.72	данные отсутствуют	данные отсутствуют	данные отсутствуют
114	7.1.8	7.1.1	57°58.7'	357.24	данные отсутствуют	данные отсутствуют	данные отсутствуют
115	8.1.1	8.1.2	152°13.3'	134.87	данные отсутствуют	данные отсутствуют	данные отсутствуют
116	8.1.2	8.1.3	237°57.5'	123.17	данные отсутствуют	данные отсутствуют	данные отсутствуют
117	8.1.3	8.1.4	219°12.5'	172.92	данные отсутствуют	данные отсутствуют	данные отсутствуют
118	8.1.4	8.1.5	211°55.9'	167.08	данные отсутствуют	данные отсутствуют	данные отсутствуют
119	8.1.5	8.1.6	306°49.4'	36.94	данные отсутствуют	данные отсутствуют	данные отсутствуют
120	8.1.6	8.1.7	19°49.8'	112.08	данные отсутствуют	данные отсутствуют	данные отсутствуют
121	8.1.7	8.1.8	6°8.1'	99.47	данные отсутствуют	данные отсутствуют	данные отсутствуют
122	8.1.8	8.1.9	47°47.2'	170.42	данные отсутствуют	данные отсутствуют	данные отсутствуют
123	8.1.9	8.1.10	41°46.0'	108.72	данные отсутствуют	22:43:020001:878(1)	labutinat@bk.ru, Россия, Алтайский край, Первомайский район, с. Санниково, ул. Луговая, д. 56
124	8.1.10	8.1.1	29°14.9'	44.02	данные отсутствуют	22:43:020001:878(1)	labutinat@bk.ru, Россия, Алтайский край, Первомайский район, с. Санниково, ул. Луговая, д. 56
125	9.1.1	9.1.2	53°40.0'	647.12	данные отсутствуют	данные отсутствуют	данные отсутствуют
126	9.1.1	9.1.1			данные отсутствуют	22:43:020001:999(7)	данные отсутствуют
127	9.1.2	9.1.3	145°24.3'	104.3	данные отсутствуют	данные отсутствуют	данные отсутствуют
128	9.1.3	9.1.4	151°23.4'	52.15	данные отсутствуют	данные отсутствуют	данные отсутствуют
129	9.1.4	9.1.5	144°41.5'	61.2	данные отсутствуют	данные отсутствуют	данные отсутствуют
130	9.1.5	9.1.6	155°46.0'	45.63	данные отсутствуют	данные отсутствуют	данные отсутствуют



ДОКУМЕНТ ПОДПИСАН  
ЭЛЕКТРОННОЙ ПОДПИСЬЮ

Сертификат: 009F0BDC181A023B64597F1E2579BEFB50

Владелец: ФЕДЕРАЛЬНАЯ СЛУЖБА ГОСУДАРСТВЕННОЙ  
РЕГИСТРАЦИИ, КАДАСТРА И КАРТОГРАФИИ  
Действителен: с 02.08.2024 по 26.10.2025

полное наименование должности

инициалы, фамилия

## Земельный участок

вид объекта недвижимости

Лист № 6 раздела 3.1

Всего листов раздела 3.1: 6

Всего разделов: 7

Всего листов выписки: 33

22.01.2025г. № КУВИ-001/2025-17660835

Кадастровый номер:

22:43:020001:995

1	2	3	4	5	6	7	8
131	9.1.6	9.1.7	200°13.7`	42.14	данные отсутствуют	данные отсутствуют	данные отсутствуют
132	9.1.7	9.1.8	239°18.1`	77.43	данные отсутствуют	данные отсутствуют	данные отсутствуют
133	9.1.8	9.1.9	273°10.7`	37.51	данные отсутствуют	данные отсутствуют	данные отсутствуют
134	9.1.9	9.1.10	270°0.0`	60.35	данные отсутствуют	данные отсутствуют	данные отсутствуют
135	9.1.10	9.1.11	283°34.0`	62.07	данные отсутствуют	данные отсутствуют	данные отсутствуют
136	9.1.11	9.1.12	232°4.0`	179.39	данные отсутствуют	данные отсутствуют	данные отсутствуют
137	9.1.12	9.1.13	297°45.5`	44.68	данные отсутствуют	данные отсутствуют	данные отсутствуют
138	9.1.13	9.1.14	284°1.9`	60.05	данные отсутствуют	данные отсутствуют	данные отсутствуют
139	9.1.14	9.1.15	267°47.9`	108.28	данные отсутствуют	данные отсутствуют	данные отсутствуют
140	9.1.15	9.1.1	255°35.0`	75.19	данные отсутствуют	данные отсутствуют	данные отсутствуют



ДОКУМЕНТ ПОДПИСАН  
ЭЛЕКТРОННОЙ ПОДПИСЬЮ

Сертификат: 009F0BDC181A023B64597F1E2579BEFB50

Владелец: ФЕДЕРАЛЬНАЯ СЛУЖБА ГОСУДАРСТВЕННОЙ

РЕГИСТРАЦИИ, КАДАСТРА И КАРТОГРАФИИ

Действителен: с 02.08.2024 по 26.10.2025

полное наименование должности

инициалы, фамилия

## Выписка из Единого государственного реестра недвижимости об объекте недвижимости

## Описание местоположения земельного участка

Земельный участок			
вид объекта недвижимости			
Лист № 1 раздела 3.2	Всего листов раздела 3.2: 6	Всего разделов: 7	Всего листов выписки: 33
22.01.2025г. № КУВИ-001/2025-17660835			
Кадастровый номер:		22:43:020001:995	

Сведения о характерных точках границы земельного участка				
Система координат МСК-22, зона 3				
Номер точки	Координаты, м		Описание закрепления на местности	Средняя квадратичная погрешность определения координат характерных точек границ земельного участка, м
	X	Y		
1	2	3	4	5
1	440029.93	3225966.48	Не закреплена	2.5
2	440048.65	3226039.3	Не закреплена	2.5
3	440052.81	3226147.5	Не закреплена	2.5
4	440038.25	3226205.76	Не закреплена	2.5
5	440017.44	3226245.3	Не закреплена	2.5
6	440127.72	3226386.79	Не закреплена	2.5
7	440113.16	3226447.13	Не закреплена	2.5
8	440113.16	3226507.48	Не закреплена	2.5
9	440111.08	3226544.93	Не закреплена	2.5
10	440150.61	3226611.51	Не закреплена	2.5
11	440190.15	3226626.08	Не закреплена	2.5
12	440231.76	3226607.35	Не закреплена	2.5
13	440281.7	3226571.98	Не закреплена	2.5
14	440327.48	3226547.01	Не закреплена	2.5
15	440413.34	3226487.79	Не закреплена	2.5
1	440029.93	3225966.48	Не закреплена	2.5
1	440643.92	3227029.55	Не закреплена	2.5
2	440605.51	3227008.04	Не закреплена	2.5
3	440524.42	3226935.62	Не закреплена	2.5
4	440409.92	3226809.4	Не закреплена	2.5
5	440311.02	3226798.77	Не закреплена	2.5
6	440205.59	3226760.75	Не закреплена	2.5



ДОКУМЕНТ ПОДПИСАН  
ЭЛЕКТРОННОЙ ПОДПИСЬЮ

Сертификат: 009F0BDC181A023B64597F1E2579BEFB50

Владелец: ФЕДЕРАЛЬНАЯ СЛУЖБА ГОСУДАРСТВЕННОЙ  
РЕГИСТРАЦИИ, КАДАСТРА И КАРТОГРАФИИ  
Действителен: с 02.08.2024 по 26.10.2025

полное наименование должности

инициалы, фамилия

## Земельный участок

вид объекта недвижимости

Лист № 2 раздела 3.2

Всего листов раздела 3.2: 6

Всего разделов: 7

Всего листов выписки: 33

22.01.2025г. № КУВИ-001/2025-17660835

Кадастровый номер:

22:43:020001:995

1	2	3	4	5
7	440183.45	3226790.32	Не закреплена	2.5
8	440325.25	3226878.69	Не закреплена	2.5
9	440459.24	3226988	Не закреплена	2.5
10	440524.59	3227092.41	Не закреплена	2.5
1	440643.92	3227029.55	Не закреплена	2.5
1	440968.45	3226743.56	Не закреплена	2.5
2	440779.03	3226440.67	Не закреплена	2.5
3	440626.43	3226434.65	Не закреплена	2.5
4	440546.64	3226463.08	Не закреплена	2.5
5	440543.89	3226519.02	Не закреплена	2.5
6	440575.99	3226563.96	Не закреплена	2.5
7	440669.54	3226641	Не закреплена	2.5
8	440749.75	3226680.32	Не закреплена	2.5
1	440968.45	3226743.56	Не закреплена	2.5
1	441130.82	3225636.47	Не закреплена	2.5
2	441054.79	3225613.87	Не закреплена	2.5
3	440972.58	3225648.8	Не закреплена	2.5
4	440888.33	3225790.6	Не закреплена	2.5
5	440795.85	3225893.35	Не закреплена	2.5
6	440719.82	3226020.76	Не закреплена	2.5
7	440635.56	3226109.13	Не закреплена	2.5
8	440617.06	3226162.56	Не закреплена	2.5
9	440623.23	3226261.2	Не закреплена	2.5
10	440680.77	3226331.07	Не закреплена	2.5
11	440717.76	3226349.57	Не закреплена	2.5
12	440767.08	3226335.18	Не закреплена	2.5
13	440826.68	3226275.59	Не закреплена	2.5
14	440869.83	3226201.61	Не закреплена	2.5
15	440900.66	3226170.78	Не закреплена	2.5



ДОКУМЕНТ ПОДПИСАН  
ЭЛЕКТРОННОЙ ПОДПИСЬЮ

Сертификат: 009F0BDC181A023B64597F1E2579BEFB50

Владелец: ФЕДЕРАЛЬНАЯ СЛУЖБА ГОСУДАРСТВЕННОЙ

РЕГИСТРАЦИИ, КАДАСТРА И КАРТОГРАФИИ

Действителен: с 02.08.2024 по 26.10.2025

полное наименование должности

инициалы, фамилия

## Земельный участок

вид объекта недвижимости

Лист № 3 раздела 3.2

Всего листов раздела 3.2: 6

Всего разделов: 7

Всего листов выписки: 33

22.01.2025г. № КУВИ-001/2025-17660835

Кадастровый номер:

22:43:020001:995

1	2	3	4	5
16	440943.81	3226150.23	Не закреплена	2.5
17	441003.41	3226115.3	Не закреплена	2.5
18	441044.51	3226063.92	Не закреплена	2.5
19	441106.16	3225973.5	Не закреплена	2.5
20	441149.32	3225913.9	Не закреплена	2.5
21	441159.59	3225881.02	Не закреплена	2.5
22	441167.81	3225809.1	Не закреплена	2.5
23	441163.7	3225731	Не закреплена	2.5
24	441157.54	3225663.19	Не закреплена	2.5
1	441130.82	3225636.47	Не закреплена	2.5
1	439762.18	3227114	Не закреплена	2.5
2	439719.03	3227086.25	Не закреплена	2.5
3	439668.68	3227056.46	Не закреплена	2.5
4	439640.94	3227067.76	Не закреплена	2.5
5	439608.06	3227164.34	Не закреплена	2.5
6	439567.98	3227211.61	Не закреплена	2.5
7	439526.88	3227212.64	Не закреплена	2.5
8	439497.09	3227313.33	Не закреплена	2.5
9	439461.12	3227349.3	Не закреплена	2.5
10	439429.27	3227388.34	Не закреплена	2.5
11	439480.65	3227393.48	Не закреплена	2.5
12	439512.5	3227388.34	Не закреплена	2.5
13	439550.52	3227385.26	Не закреплена	2.5
14	439597.78	3227391.43	Не закреплена	2.5
15	439628.61	3227400.67	Не закреплена	2.5
16	439656.35	3227423.28	Не закреплена	2.5
17	439676.9	3227458.21	Не закреплена	2.5
18	439668.68	3227489.04	Не закреплена	2.5
19	439635.8	3227545.55	Не закреплена	2.5



ДОКУМЕНТ ПОДПИСАН  
ЭЛЕКТРОННОЙ ПОДПИСЬЮ

Сертификат: 009F0BDC181A023B64597F1E2579BEFB50

Владелец: ФЕДЕРАЛЬНАЯ СЛУЖБА ГОСУДАРСТВЕННОЙ

РЕГИСТРАЦИИ, КАДАСТРА И КАРТОГРАФИИ

Действителен: с 02.08.2024 по 26.10.2025

полное наименование должности

инициалы, фамилия

## Земельный участок

вид объекта недвижимости

Лист № 4 раздела 3.2

Всего листов раздела 3.2: 6

Всего разделов: 7

Всего листов выписки: 33

22.01.2025г. № КУВИ-001/2025-17660835

Кадастровый номер:

22:43:020001:995

1	2	3	4	5
20	439633.75	3227568.16	Не закреплена	2.5
21	439659.43	3227577.41	Не закреплена	2.5
22	439683.07	3227556.86	Не закреплена	2.5
23	439742.66	3227476.71	Не закреплена	2.5
24	439735.47	3227441.77	Не закреплена	2.5
25	439713.89	3227392.45	Не закреплена	2.5
26	439671.44	3227353.71	Не закреплена	2.5
27	439697.45	3227282.51	Не закреплена	2.5
28	439718	3227232.16	Не закреплена	2.5
29	439744.72	3227173.59	Не закреплена	2.5
1	439762.18	3227114	Не закреплена	2.5
1	439688.1	3227403.86	Не закреплена	2.5
2	439689.04	3227403.5	Не закреплена	2.5
3	439689.4	3227404.44	Не закреплена	2.5
4	439688.46	3227404.8	Не закреплена	2.5
1	439688.1	3227403.86	Не закреплена	2.5
1	441054.07	3226692.32	Не закреплена	2.5
2	440967.6	3226590.57	Не закреплена	2.5
3	440814.44	3226422.74	Не закреплена	2.5
4	440794.27	3226440.16	Не закреплена	2.5
5	440974.33	3226741.76	Не закреплена	2.5
6	441016.75	3226736.3	Не закреплена	2.5
1	441054.07	3226692.32	Не закреплена	2.5
1	438738.76	3227265.07	Не закреплена	2.5
2	438697.66	3227283.57	Не закреплена	2.5
3	438630.35	3227323.12	Не закреплена	2.5
4	438608.94	3227330.12	Не закреплена	2.5
5	438599.39	3227342	Не закреплена	2.5
6	438599.02	3227362.68	Не закреплена	2.5



ДОКУМЕНТ ПОДПИСАН  
ЭЛЕКТРОННОЙ ПОДПИСЬЮ

Сертификат: 009F0BDC181A023B64597F1E2579BEFB50

Владелец: ФЕДЕРАЛЬНАЯ СЛУЖБА ГОСУДАРСТВЕННОЙ

РЕГИСТРАЦИИ, КАДАСТРА И КАРТОГРАФИИ

Действителен: с 02.08.2024 по 26.10.2025

полное наименование должности

инициалы, фамилия

## Земельный участок

вид объекта недвижимости

Лист № 5 раздела 3.2

Всего листов раздела 3.2: 6

Всего разделов: 7

Всего листов выписки: 33

22.01.2025г. № КУВИ-001/2025-17660835

Кадастровый номер:

22:43:020001:995

1	2	3	4	5
7	438621.1	3227385.29	Не закреплена	2.5
8	438664.26	3227399.67	Не закреплена	2.5
9	438705.36	3227403.78	Не закреплена	2.5
10	438754.68	3227418.17	Не закреплена	2.5
11	438779.34	3227477.77	Не закреплена	2.5
12	438822.49	3227586.68	Не закреплена	2.5
13	438855.37	3227658.61	Не закреплена	2.5
14	438962.76	3227908.29	Не закреплена	2.5
15	439005.91	3227890.83	Не закреплена	2.5
16	438780.89	3227276.37	Не закреплена	2.5
1	438738.76	3227265.07	Не закреплена	2.5
1	438963.14	3227808.78	-	-
2	438940.63	3227818.48	-	-
3	438930.94	3227795.97	-	-
4	438953.44	3227786.28	-	-
1	438963.14	3227808.78	-	-
1	440713.64	3227962.78	Не закреплена	2.5
2	440675.63	3227944.28	Не закреплена	2.5
3	440630.42	3227941.2	Не закреплена	2.5
4	440568.76	3227950.45	Не закреплена	2.5
5	440525.61	3227964.83	Не закреплена	2.5
6	440481.43	3227995.66	Не закреплена	2.5
7	440467.04	3228035.73	Не закреплена	2.5
8	440476.29	3228087.11	Не закреплена	2.5
9	440521.5	3228119.99	Не закреплена	2.5
10	440585.72	3228143.59	Не закреплена	2.5
11	440663.81	3228147.7	Не закреплена	2.5
12	440719.81	3228134.37	Не закреплена	2.5
13	440740.36	3228107.66	Не закреплена	2.5



ДОКУМЕНТ ПОДПИСАН  
ЭЛЕКТРОННОЙ ПОДПИСЬЮ

Сертификат: 009F0BDC181A023B64597F1E2579BEFB50

Владелец: ФЕДЕРАЛЬНАЯ СЛУЖБА ГОСУДАРСТВЕННОЙ

РЕГИСТРАЦИИ, КАДАСТРА И КАРТОГРАФИИ

Действителен: с 02.08.2024 по 26.10.2025

полное наименование должности

инициалы, фамилия



## Земельный участок

вид объекта недвижимости

Лист № 6 раздела 3.2

Всего листов раздела 3.2: 6

Всего разделов: 7

Всего листов выписки: 33

22.01.2025г. № КУВИ-001/2025-17660835

Кадастровый номер:

22:43:020001:995

1	2	3	4	5
14	440746.52	3228061.42	Не закреплена	2.5
15	440734.19	3227986.41	Не закреплена	2.5
1	440713.64	3227962.78	Не закреплена	2.5
1	440440.48	3226486.25	Не закреплена	2.5
2	440427.27	3226521.69	Не закреплена	2.5
3	440411.56	3226574.55	Не закреплена	2.5
4	440494.68	3226639.13	Не закреплена	2.5
5	440593.37	3226709.32	Не закреплена	2.5
6	440647.88	3226741.01	Не закреплена	2.5
7	440670.49	3226734.84	Не закреплена	2.5
8	440656.1	3226697.85	Не закреплена	2.5
1	440440.48	3226486.25	Не закреплена	2.5



ДОКУМЕНТ ПОДПИСАН  
ЭЛЕКТРОННОЙ ПОДПИСЬЮ

Сертификат: 009F0BDC181A023B64597F1E2579BEFB50

Владелец: ФЕДЕРАЛЬНАЯ СЛУЖБА ГОСУДАРСТВЕННОЙ

РЕГИСТРАЦИИ, КАДАСТРА И КАРТОГРАФИИ

Действителен: с 02.08.2024 по 26.10.2025

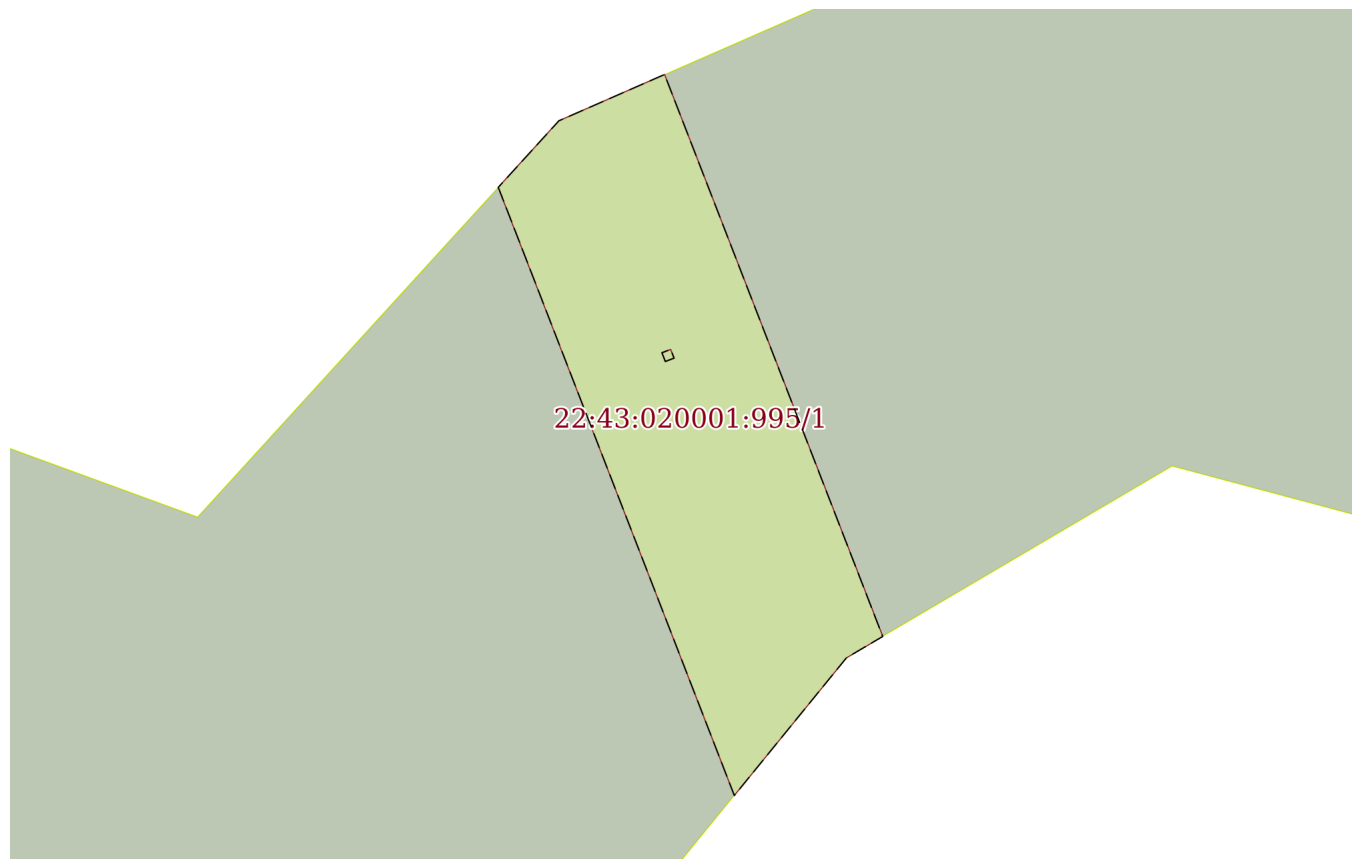
полное наименование должности

инициалы, фамилия


Выписка из Единого государственного реестра недвижимости об объекте недвижимости  
Сведения о частях земельного участка

Земельный участок			
вид объекта недвижимости			
Лист № 1 раздела 4	Всего листов раздела 4: 3	Всего разделов: 7	Всего листов выписки: 33
22.01.2025г. № КУВИ-001/2025-17660835			
Кадастровый номер:		22:43:020001:995	

План (чертеж, схема) части земельного участка      Учетный номер части: 22:43:020001:995/1



Масштаб 1:800      Условные обозначения:

полное наименование должности	 ДОКУМЕНТ ПОДПИСАН ЭЛЕКТРОННОЙ ПОДПИСЬЮ	инициалы, фамилия
	Сертификат: 009F0BDC181A023B64597F1E2579BEFB50 Владелец: ФЕДЕРАЛЬНАЯ СЛУЖБА ГОСУДАРСТВЕННОЙ РЕГИСТРАЦИИ, КАДАСТРА И КАРТОГРАФИИ Действителен: с 02.08.2024 по 26.10.2025	

Земельный участок

вид объекта недвижимости

Лист № 2 раздела 4

Всего листов раздела 4: 3

Всего разделов: 7

Всего листов выписки: 33

22.01.2025г. № КУВИ-001/2025-17660835

Кадастровый номер:

22:43:020001:995

План (чертеж, схема) части земельного участка

Учетный номер части: 22:43:020001:995/2



Масштаб 1:2000

Условные обозначения:



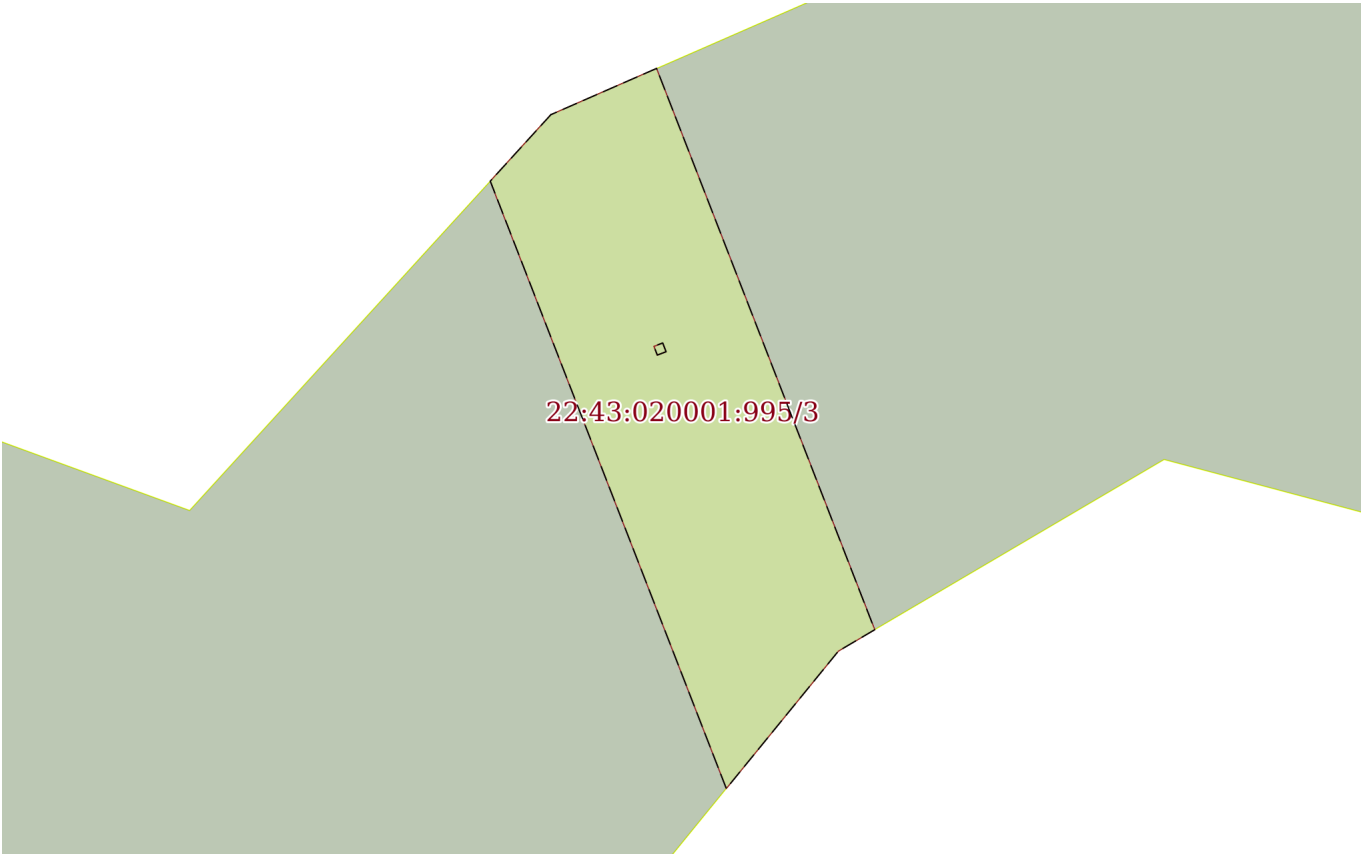
ДОКУМЕНТ ПОДПИСАН  
ЭЛЕКТРОННОЙ ПОДПИСЬЮ


Сертификат: 009F0BDC181A023B64597F1E2579BEFB50

Владелец: ФЕДЕРАЛЬНАЯ СЛУЖБА ГОСУДАРСТВЕННОЙ  
РЕГИСТРАЦИИ, КАДАСТРА И КАРТОГРАФИИ  
Действителен: с 02.08.2024 по 26.10.2025

полное наименование должности

инициалы, фамилия

Земельный участок			
вид объекта недвижимости			
Лист № 3 раздела 4	Всего листов раздела 4: 3	Всего разделов: 7	Всего листов выписки: 33
22.01.2025г. № КУВИ-001/2025-17660835			
Кадастровый номер:		22:43:020001:995	
План (чертеж, схема) части земельного участка		Учетный номер части: 22:43:020001:995/3	
			
Масштаб 1:800	Условные обозначения:		

	ДОКУМЕНТ ПОДПИСАН ЭЛЕКТРОННОЙ ПОДПИСЬЮ	
Сертификат: 009F0BDC181A023B64597F1E2579BEFB50	Владелец: ФЕДЕРАЛЬНАЯ СЛУЖБА ГОСУДАРСТВЕННОЙ РЕГИСТРАЦИИ, КАДАСТРА И КАРТОГРАФИИ	инициалы, фамилия
полное наименование должности	Действителен: с 02.08.2024 по 26.10.2025	

## Выписка из Единого государственного реестра недвижимости об объекте недвижимости

## Сведения о частях земельного участка

Земельный участок			
вид объекта недвижимости			
Лист № 1 раздела 4.1	Всего листов раздела 4.1: 2	Всего разделов: 7	Всего листов выписки: 33
22.01.2025г. № КУВИ-001/2025-17660835			
Кадастровый номер:		22:43:020001:995	

Учетный номер части	Площадь, м2	Содержание ограничения в использовании или ограничения права на объект недвижимости или обременения объекта недвижимости
1	2	3
22:43:020001:995/1	1420	вид ограничения (обременения): ограничения прав на земельный участок, предусмотренные статьей 56 Земельного кодекса Российской Федерации; Срок действия: не установлен; реквизиты документа-основания: сопроводительное письмо от 28.07.2014 № б/н выдан: Иванов Виталий Владимирович; Содержание ограничения (обременения): В соответствии с "Правилами установления охранных зон объектов электросетевого хозяйства и особых условий использования земельных участков, расположенных в границах таких зон", утвержденными постановлением Правительства РФ от 24.02.2009 г. № 160; Реестровый номер границы: 22.43.2.2
22:43:020001:995/2	2193	вид ограничения (обременения): ограничения прав на земельный участок, предусмотренные статьей 56 Земельного кодекса Российской Федерации; Срок действия: не установлен; реквизиты документа-основания: сопроводительное письмо от 20.01.2021 № 114/п/188 выдан: Краевое государственное казенное учреждение "Управление автомобильных дорог Алтайского края"; описание местоположения границ от 30.04.2020 № б/н выдан: ООО "СтройГеодезия", Белугин Константин Викторович; распоряжение "Об установлении придорожной полосы автомобильной дороги общего пользования" от 03.06.2020 № 10 выдан: Министерство транспорта Алтайского края Краевое государственное казенное учреждение "Управление автомобильных дорог Алтайского края" (КГКУ "Алтайавтодор"); доверенность от 28.10.2020 № б/н выдан: ООО "СтройГеодезия"; Содержание ограничения (обременения): Ограничения, установленные Приказом Минтранса РФ от 13 января 2010 года N 4 «Об установлении и использовании придорожных полос автомобильных дорог федерального значения»: 1) Строительство, реконструкция в границах придорожных полос автомобильной дороги объектов капитального строительства, объектов, предназначенных для осуществления дорожной деятельности, объектов дорожного сервиса, установка рекламных конструкций, информационных щитов и указателей допускаются: при наличии согласия, выданного в письменной форме владельцем автомобильной дороги, содержащего обязательные для исполнения технические требования и условия; с учетом требований, предусмотренных Федеральным законом от 29.12.2004 N 190-ФЗ, Федеральным законом от 08.11.2007 N 257-ФЗ, Федеральным законом от 17.07.2009 N 145-ФЗ; 2) Строительство и реконструкция объектов капитального строительства, объектов, предназначенных для осуществления дорожной деятельности, объектов дорожного сервиса, установка рекламных конструкций, информационных щитов и указателей в пределах придорожных полос автомобильных дорог осуществляется в соответствии с документацией по планировке территории при соблюдении следующих условий: а) объекты не должны ухудшать видимость на



ДОКУМЕНТ ПОДПИСАН  
ЭЛЕКТРОННОЙ ПОДПИСЬЮ

Сертификат: 009F0BDC181A023B64597F1E2579BEFB50

Владелец: ФЕДЕРАЛЬНАЯ СЛУЖБА ГОСУДАРСТВЕННОЙ  
РЕГИСТРАЦИИ, КАДАСТРА И КАРТОГРАФИИ  
Действителен: с 02.08.2024 по 26.10.2025

полное наименование должности

инициалы, фамилия

Земельный участок			
вид объекта недвижимости			
Лист № 2 раздела 4.1	Всего листов раздела 4.1: 2	Всего разделов: 7	Всего листов выписки: 33
22.01.2025г. № КУВИ-001/2025-17660835			
Кадастровый номер:		22:43:020001:995	
		<p>автомобильной дороге и другие условия безопасности дорожного движения; б) размещение объектов должно обеспечивать возможность выполнения работ по содержанию и ремонту автомобильной дороги и входящих в ее состав дорожных сооружений; в) выбор места размещения объектов должен осуществляться с учетом возможной реконструкции автомобильной дороги; 3) Размещение в пределах придорожных полос линий связи и высоковольтных линий электропередачи напряжением от 6 до 110 кВт возможно только при соблюдении следующих условий: размещение коммуникаций не требует их переустройства в случае реконструкции автомобильной дороги либо их переустройство будет осуществлено за счет средств владельцев таких объектов; расстояние от границы полосы отвода автомобильной дороги до оснований опор воздушных линий связи и линий электропередачи должно составлять не менее 50 метров; в местах пересечения автомобильных дорог воздушными линиями связи и высоковольтными линиями электропередачи расстояние от основания каждой из опор этих линий до бровки земляного полотна автомобильной дороги должно быть не менее высоты опоры плюс 5 метров, но не менее 25 метров; 4) Собственники, владельцы, пользователи и арендаторы земельных участков, расположенных в пределах придорожных полос автомобильной дороги, осуществляют хозяйственную деятельность на таких земельных участках, включая возведение объектов, при условиях: соблюдения требований и условий, установленных Приказом Минтранса РФ от 13 января 2010 года N 4; недопущения нанесения вреда автомобильной дороге и входящим в ее состав дорожным сооружениям, соблюдения условий эксплуатации автомобильной дороги и безопасности дорожного движения.; Реестровый номер границы: 22:00-6.939; Вид объекта реестра границ: Зона с особыми условиями использования территории; Вид зоны по документу: Придорожная полоса автомобильной дороги «Быканов Мост – Солоновка – Солонешное – граница Республики Алтай»; Тип зоны: Придорожная полоса</p>	
22:43:020001:995/3	1420	<p>вид ограничения (обременения): ограничения прав на земельный участок, предусмотренные статьей 56 Земельного кодекса Российской Федерации; Срок действия: не установлен; реквизиты документа-основания: сопроводительное письмо от 18.12.2024 № 411 выдан: ООО "ГЕОПРОФ"; доверенность от 10.07.2024 № 00/113/22/57 выдан: ПАО "Россети Сибирь"; графическое описание местоположения границ от 18.12.2024 № б/н выдан: Кадастровый инженер Федорищева Р.Э.; договор о присоединении от 29.10.2007 № б/н выдан: ОАО "Алтайэнерго", ОАО "МРСК Сибири"; Содержание ограничения (обременения): Ограничения в использовании объектов недвижимости в границах зоны с особыми условиями использования территории (охранной зоны) объектов электросетевого хозяйства определяется постановлением Правительства РФ от 24.02.2009 N 160 (ред. от 26.08.2013) "О порядке установления охранных зон объектов электросетевого хозяйства и особых условий использования земельных участков, расположенных в границах таких зон". Срок установления ограничений - бессрочно.; Реестровый номер границы: 22:43-6.147; Вид объекта реестра границ: Зона с особыми условиями использования территории; Вид зоны по документу: охранная зона электросетевого комплекса № Б-5 110/10 кВ Солонешенского района филиала ОАО "Алтайэнерго" Белокурихинские электрические сети по территории Солонешенского района Алтайского края; Тип зоны: Охранная зона объектов электроэнергетики (объектов электросетевого хозяйства и объектов по производству электрической энергии)</p>	



ДОКУМЕНТ ПОДПИСАН  
ЭЛЕКТРОННОЙ ПОДПИСЬЮ

Сертификат: 009F0BDC181A023B64597F1E2579BEFB50

Владелец: ФЕДЕРАЛЬНАЯ СЛУЖБА ГОСУДАРСТВЕННОЙ  
РЕГИСТРАЦИИ, КАДАСТРА И КАРТОГРАФИИ  
Действителен: с 02.08.2024 по 26.10.2025

полное наименование должности

инициалы, фамилия

Выписка из Единого государственного реестра недвижимости об объекте недвижимости

Сведения о частях земельного участка

Земельный участок			
вид объекта недвижимости			

Лист № 1 раздела 4.2	Всего листов раздела 4.2: 3	Всего разделов: 7	Всего листов выписки: 33
----------------------	-----------------------------	-------------------	--------------------------

22.01.2025г. № КУВИ-001/2025-17660835

Кадастровый номер: 22:43:020001:995

Сведения о характерных точках границы части (частей) земельного участка

Учетный номер части: 22:43:020001:995/1

Система координат МСК-22, зона 3

Номер точки	Координаты, м		Описание закрепления на местности	Средняя квадратичная погрешность определения координат характерных точек границ земельного участка, м
	X	Y		
1	2	3	4	5
1	439688.1	3227403.86	-	-
2	439689.04	3227403.5	-	-
3	439689.4	3227404.44	-	-
4	439688.46	3227404.8	-	-
1	439688.1	3227403.86	-	-
1	439706.76	3227385.95	-	-
2	439641.6	3227411.26	-	-
3	439656.35	3227423.28	-	-
4	439658.64	3227427.17	-	-
5	439718.85	3227403.78	-	-
6	439713.89	3227392.45	-	-
1	439706.76	3227385.95	-	-



ДОКУМЕНТ ПОДПИСАН  
ЭЛЕКТРОННОЙ ПОДПИСЬЮ

Сертификат: 009F0BDC181A023B64597F1E2579BEFB50

Владелец: ФЕДЕРАЛЬНАЯ СЛУЖБА ГОСУДАРСТВЕННОЙ  
РЕГИСТРАЦИИ, КАДАСТРА И КАРТОГРАФИИ  
Действителен: с 02.08.2024 по 26.10.2025

полное наименование должности

инициалы, фамилия

## Земельный участок

вид объекта недвижимости

Лист № 2 раздела 4.2

Всего листов раздела 4.2: 3

Всего разделов: 7

Всего листов выписки: 33

22.01.2025г. № КУВИ-001/2025-17660835

Кадастровый номер:

22:43:020001:995

## Сведения о характерных точках границы части (частей) земельного участка

Учетный номер части: 22:43:020001:995/2

## Система координат

Номер точки	Координаты, м		Описание закрепления на местности	Средняя квадратичная погрешность определения координат характерных точек границ земельного участка, м
	X	Y		
1	2	3	4	5
1	439740.83	3227467.83	-	-
2	439742.66	3227476.71	-	-
3	439683.07	3227556.86	-	-
4	439659.43	3227577.41	-	-
5	439637.7	3227569.58	-	-
6	439667.66	3227544.36	-	-
7	439684.68	3227527.66	-	-
8	439700.66	3227507.01	-	-
9	439728.45	3227477.59	-	-
10	439736.38	3227470.87	-	-
11	439740.83	3227467.83	-	-



ДОКУМЕНТ ПОДПИСАН  
ЭЛЕКТРОННОЙ ПОДПИСЬЮ

Сертификат: 009F0BDC181A023B64597F1E2579BEFB50

Владелец: ФЕДЕРАЛЬНАЯ СЛУЖБА ГОСУДАРСТВЕННОЙ  
РЕГИСТРАЦИИ, КАДАСТРА И КАРТОГРАФИИ  
Действителен: с 02.08.2024 по 26.10.2025

полное наименование должности

инициалы, фамилия



## Земельный участок

вид объекта недвижимости

Лист № 3 раздела 4.2

Всего листов раздела 4.2: 3

Всего разделов: 7

Всего листов выписки: 33

22.01.2025г. № КУВИ-001/2025-17660835

Кадастровый номер:

22:43:020001:995

## Сведения о характерных точках границы части (частей) земельного участка

Учетный номер части: 22:43:020001:995/3

## Система координат

Номер точки	Координаты, м		Описание закрепления на местности	Средняя квадратичная погрешность определения координат характерных точек границ земельного участка, м
	X	Y		
1	2	3	4	5
1	439713.89	3227392.45	-	-
2	439718.85	3227403.78	-	-
3	439658.64	3227427.17	-	-
4	439656.35	3227423.28	-	-
5	439641.6	3227411.26	-	-
6	439706.76	3227385.95	-	-
7	439713.89	3227392.45	-	-
1	439688.46	3227404.8	-	-
2	439689.4	3227404.44	-	-
3	439689.04	3227403.5	-	-
4	439688.1	3227403.86	-	-
5	439688.46	3227404.8	-	-



ДОКУМЕНТ ПОДПИСАН  
ЭЛЕКТРОННОЙ ПОДПИСЬЮ

Сертификат: 009F0BDC181A023B64597F1E2579BEFB50

Владелец: ФЕДЕРАЛЬНАЯ СЛУЖБА ГОСУДАРСТВЕННОЙ

РЕГИСТРАЦИИ, КАДАСТРА И КАРТОГРАФИИ

Действителен: с 02.08.2024 по 26.10.2025

полное наименование должности

инициалы, фамилия