

Филиал публично-правовой компании "Роскадастр" по Алтайскому краю
полное наименование органа регистрации прав

Выписка из Единого государственного реестра недвижимости об объекте недвижимости

Сведения о характеристиках объекта недвижимости

На основании запроса от 22.01.2025, поступившего на рассмотрение 22.01.2025, сообщаем, что согласно записям Единого государственного реестра недвижимости:


Раздел 1 Лист 1

Земельный участок			
вид объекта недвижимости			

Лист № 1 раздела 1	Всего листов раздела 1: 3	Всего разделов: 4	Всего листов выписки: 23
--------------------	---------------------------	-------------------	--------------------------

22.01.2025г. № КУВИ-001/2025-17660834	
Кадастровый номер:	22:43:030001:1282
Номер кадастрового квартала:	22:43:030001
Дата присвоения кадастрового номера:	18.09.2018

Ранее присвоенный государственный учетный номер:	данные отсутствуют
Местоположение:	Алтайский край, район Солонешенский, Карповский сельсовет, с. Карпово, пастбища вдоль р. Быстрая, лог Калистратов
Площадь:	1779755 +/- 11673
Кадастровая стоимость, руб.:	2669632.5
Кадастровые номера расположенных в пределах земельного участка объектов недвижимости:	данные отсутствуют
Кадастровые номера объектов недвижимости, из которых образован объект недвижимости:	данные отсутствуют
Кадастровые номера образованных объектов недвижимости:	данные отсутствуют
Категория земель:	Земли сельскохозяйственного назначения
Виды разрешенного использования:	Животноводство: скотоводство: (выпас сельскохозяйственных животных)
Сведения о кадастровом инженере:	Шершнев Василий Владимирович, договор на выполнение кадастровых работ от 19.04.2018 № 24, дата завершения кадастровых работ: 10.09.2018
Сведения о лесах, водных объектах и об иных природных объектах, расположенных в пределах земельного участка:	данные отсутствуют
Сведения о том, что земельный участок полностью расположен в границах зоны с особыми условиями использования территории, территории объекта культурного наследия, публичного сервитута:	данные отсутствуют

полное наименование должности	 ДОКУМЕНТ ПОДПИСАН ЭЛЕКТРОННОЙ ПОДПИСЬЮ	инициалы, фамилия
	Сертификат: 009F0BDC181A023B64597F1E2579BEFB50 Владелец: ФЕДЕРАЛЬНАЯ СЛУЖБА ГОСУДАРСТВЕННОЙ РЕГИСТРАЦИИ, КАДАСТРА И КАРТОГРАФИИ Действителен: с 02.08.2024 по 26.10.2025	

Земельный участок			
вид объекта недвижимости			
Лист № 2 раздела 1	Всего листов раздела 1: 3	Всего разделов: 4	Всего листов выписки: 23
22.01.2025г. № КУВИ-001/2025-17660834			
Кадастровый номер:		22:43:030001:1282	
Сведения о том, что земельный участок расположен в границах особой экономической зоны, территории опережающего развития, зоны территориального развития в Российской Федерации, игровой зоны:	данные отсутствуют		
Сведения о том, что земельный участок расположен в границах особо охраняемой природной территории, Байкальской природной территории и ее экологических зон, лесопарковом зеленом поясе, охотничьего угодья, лесничества:	данные отсутствуют		
Сведения о расположении земельного участка и (или) расположенного на нем объекта недвижимости в границах территории, в отношении которой принято решение о резервировании земель для государственных или муниципальных нужд:	данные отсутствуют		
Сведения о результатах проведения государственного земельного надзора:	данные отсутствуют		
Сведения о расположении земельного участка в границах территории, в отношении которой утвержден проект межевания территории:	данные отсутствуют		
Условный номер земельного участка:	данные отсутствуют		
Сведения о принятии акта и (или) заключении договора, предусматривающих предоставление в соответствии с земельным законодательством исполнительным органом государственным органом власти или органом местного самоуправления, находящегося в государственной или муниципальной собственности земельного участка для строительства наемного дома социального использования или наемного дома коммерческого использования:	данные отсутствуют		
Сведения о том, что земельный участок или земельные участки образованы на основании решения об изъятии земельного участка и (или) расположенного на нем объекта недвижимости для государственных или муниципальных нужд:	данные отсутствуют		
Сведения о том, что земельный участок образован из земель или земельного участка, государственная собственность на которые не разграничена:	данные отсутствуют		



ДОКУМЕНТ ПОДПИСАН
ЭЛЕКТРОННОЙ ПОДПИСЬЮ


Сертификат: 009F0BDC181A023B64597F1E2579BEFB50

Владелец: ФЕДЕРАЛЬНАЯ СЛУЖБА ГОСУДАРСТВЕННОЙ
РЕГИСТРАЦИИ, КАДАСТРА И КАРТОГРАФИИ
Действителен: с 02.08.2024 по 26.10.2025

полное наименование должности

инициалы, фамилия

Земельный участок			
вид объекта недвижимости			
Лист № 3 раздела 1	Всего листов раздела 1: 3	Всего разделов: 4	Всего листов выписки: 23
22.01.2025г. № КУВИ-001/2025-17660834			
Кадастровый номер:		22:43:030001:1282	
Сведения о наличии земельного спора о местоположении границ земельных участков:		данные отсутствуют	
Статус записи об объекте недвижимости:		Сведения об объекте недвижимости имеют статус "актуальные"	
Особые отметки:		Граница земельного участка состоит из 3 контуров. Учетные номера контуров и их площади: 1 - 1497992.83 кв.м, 2 - 247620.14 кв.м, 3 - 34142.08 кв.м. Сведения, необходимые для заполнения разделов: 2 - Сведения о зарегистрированных правах; 4 - Сведения о частях земельного участка, отсутствуют.	
Получатель выписки:		Воронов Александр Сергеевич, действующий(ая) на основании документа "" АДМИНИСТРАЦИЯ СОЛОНЕШЕНСКОГО РАЙОНА АЛТАЙСКОГО КРАЯ	

полное наименование должности		ДОКУМЕНТ ПОДПИСАН	инициалы, фамилия
		ЭЛЕКТРОННОЙ ПОДПИСЬЮ	
Сертификат: 009F0BDC181A023B64597F1E2579BEFB50		Владелец: ФЕДЕРАЛЬНАЯ СЛУЖБА ГОСУДАРСТВЕННОЙ РЕГИСТРАЦИИ, КАДАСТРА И КАРТОГРАФИИ	
Действителен: с 02.08.2024 по 26.10.2025			

Выписка из Единого государственного реестра недвижимости об объекте недвижимости
 Описание местоположения земельного участка

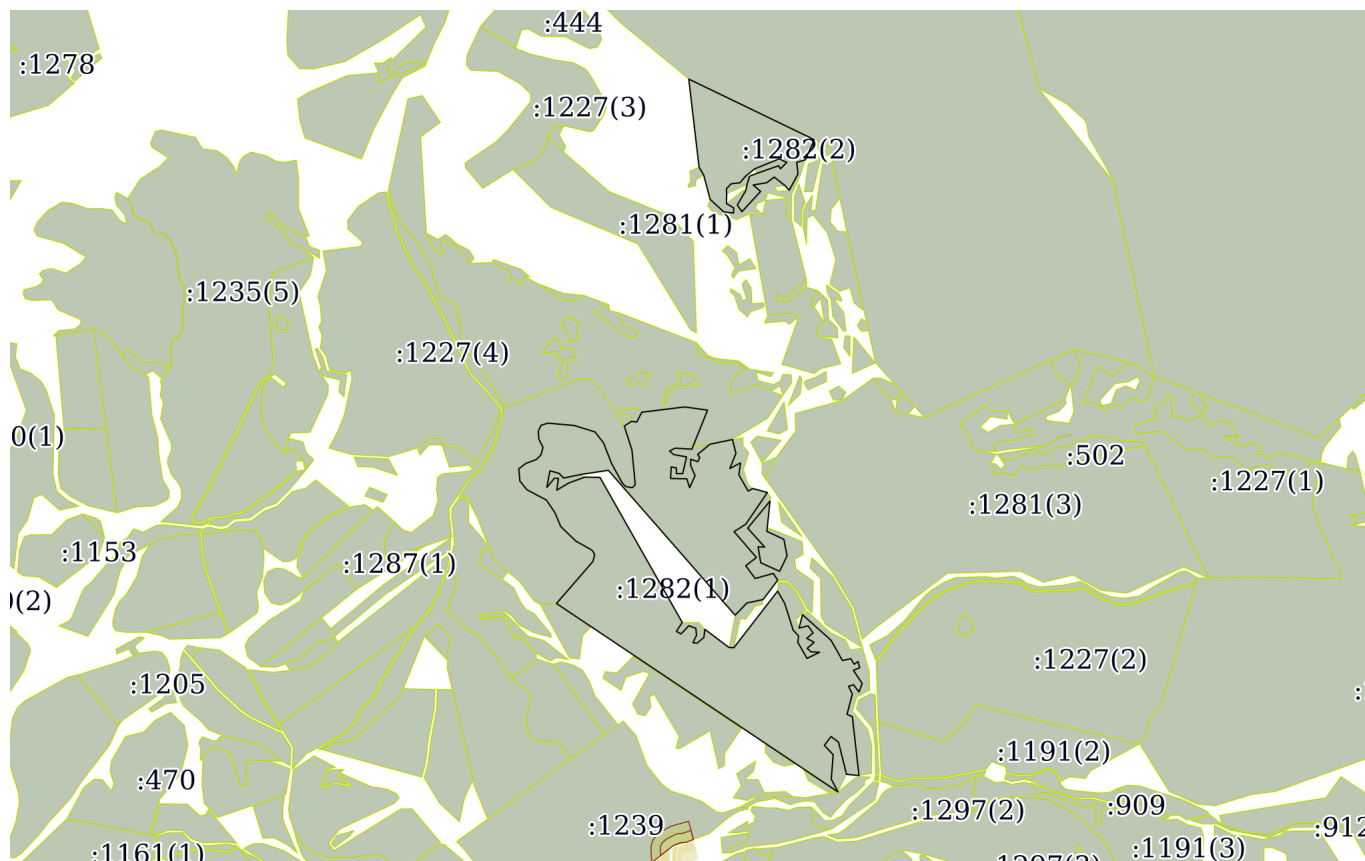
Земельный участок			
вид объекта недвижимости			

Лист № 1 раздела 3	Всего листов раздела 3: 4	Всего разделов: 4	Всего листов выписки: 23
--------------------	---------------------------	-------------------	--------------------------


22.01.2025г. № КУВИ-001/2025-17660834

Кадастровый номер: 22:43:030001:1282

План (чертеж, схема) земельного участка



Масштаб 1:40000 Условные обозначения:

	
ДОКУМЕНТ ПОДПИСАН	
ЭЛЕКТРОННОЙ ПОДПИСЬЮ	
Сертификат: 009F0BDC181A023B64597F1E2579BEFB50	
Владелец: ФЕДЕРАЛЬНАЯ СЛУЖБА ГОСУДАРСТВЕННОЙ	
РЕГИСТРАЦИИ, КАДАСТРА И КАРТОГРАФИИ	
Действителен: с 02.08.2024 по 26.10.2025	

полное наименование должности		инициалы, фамилия
-------------------------------	--	-------------------

Земельный участок

вид объекта недвижимости

Лист № 2 раздела 3

Всего листов раздела 3: 4

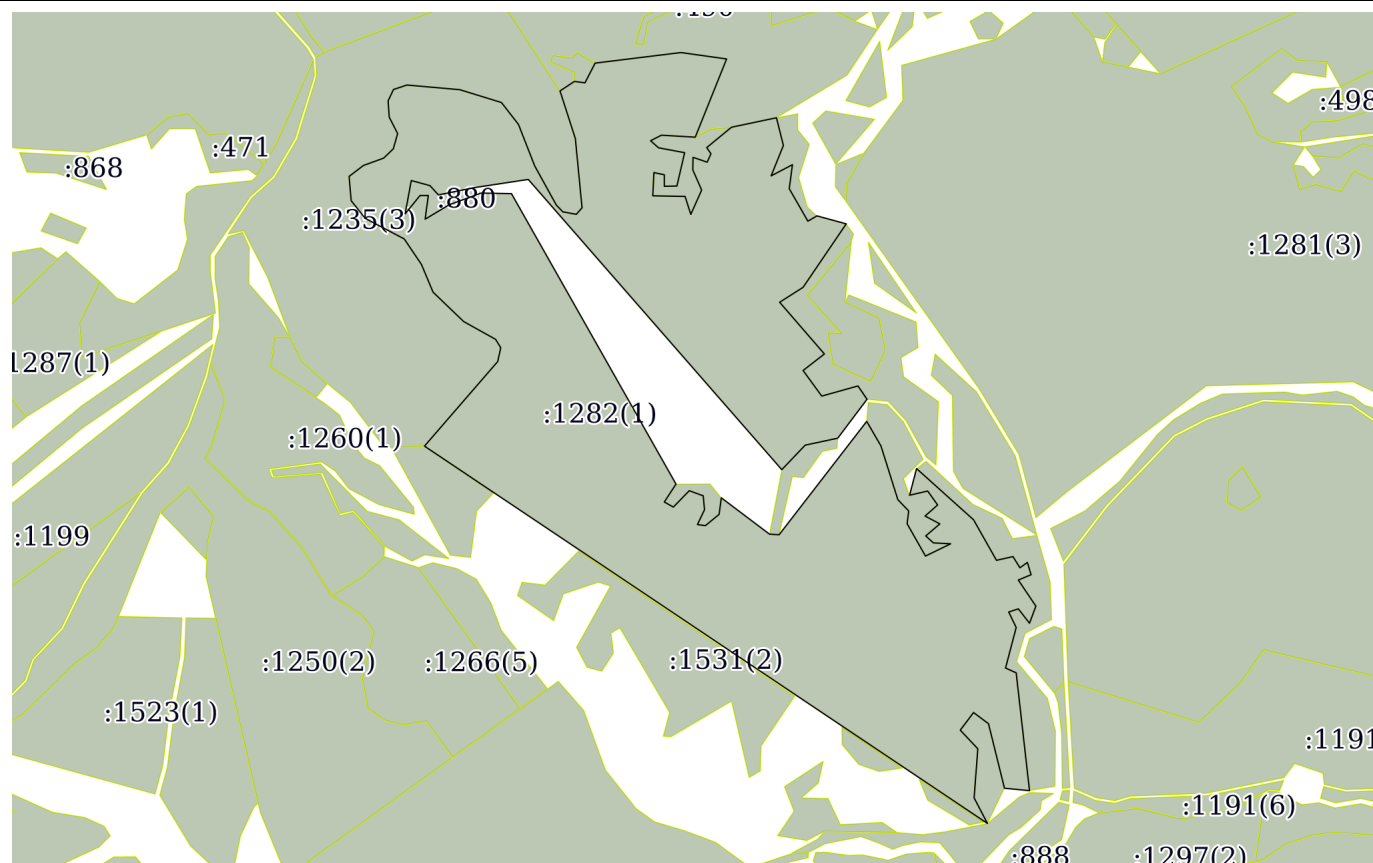
Всего разделов: 4

Всего листов выписки: 23

22.01.2025г. № КУВИ-001/2025-17660834

Кадастровый номер:

22:43:030001:1282



Масштаб 1:20000

Условные обозначения:



ДОКУМЕНТ ПОДПИСАН
ЭЛЕКТРОННОЙ ПОДПИСЬЮ

Сертификат: 009F0BDC181A023B64597F1E2579BEFB50

Владелец: ФЕДЕРАЛЬНАЯ СЛУЖБА ГОСУДАРСТВЕННОЙ

РЕГИСТРАЦИИ, КАДАСТРА И КАРТОГРАФИИ

Действителен: с 02.08.2024 по 26.10.2025

полное наименование должности

инициалы, фамилия

Земельный участок

вид объекта недвижимости

Лист № 3 раздела 3

Всего листов раздела 3: 4

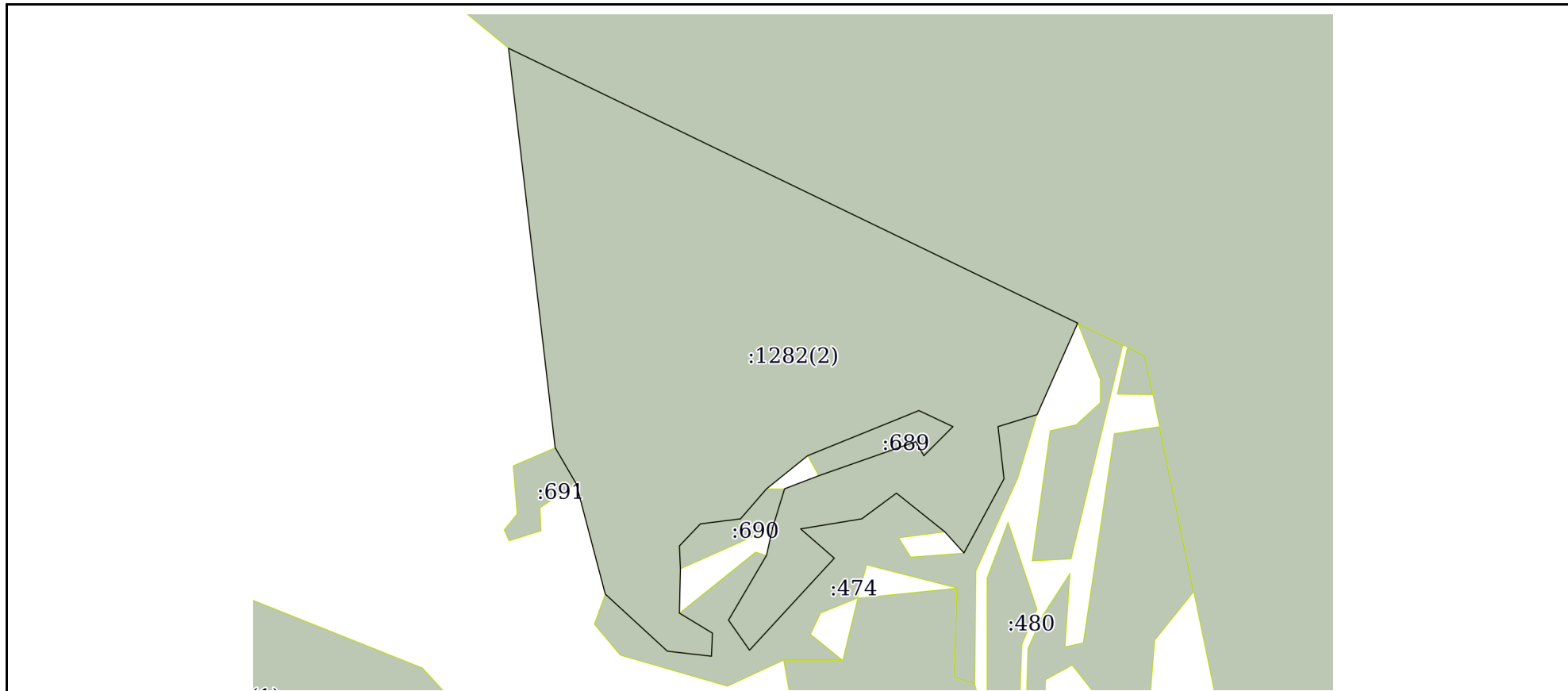
Всего разделов: 4

Всего листов выписки: 23

22.01.2025г. № КУВИ-001/2025-17660834

Кадастровый номер:

22:43:030001:1282



Масштаб 1:7000

Условные обозначения:



ДОКУМЕНТ ПОДПИСАН
ЭЛЕКТРОННОЙ ПОДПИСЬЮ

Сертификат: 009F0BDC181A023B64597F1E2579BEFB50

Владелец: ФЕДЕРАЛЬНАЯ СЛУЖБА ГОСУДАРСТВЕННОЙ
РЕГИСТРАЦИИ, КАДАСТРА И КАРТОГРАФИИ
Действителен: с 02.08.2024 по 26.10.2025

полное наименование должности

инициалы, фамилия

Земельный участок

вид объекта недвижимости

Лист № 4 раздела 3

Всего листов раздела 3: 4

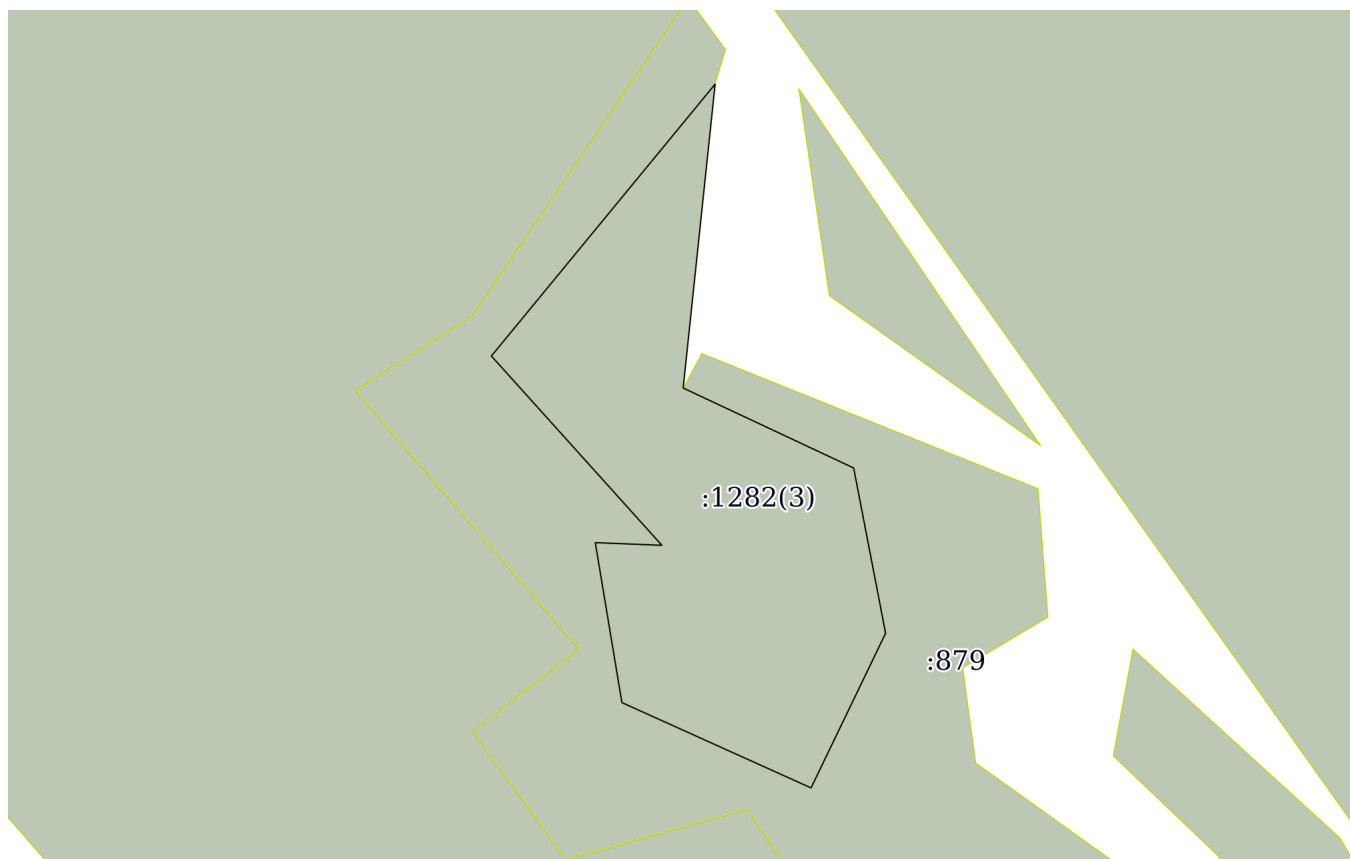
Всего разделов: 4

Всего листов выписки: 23

22.01.2025г. № КУВИ-001/2025-17660834

Кадастровый номер:

22:43:030001:1282



Масштаб 1:4000

Условные обозначения:

ДОКУМЕНТ ПОДПИСАН
ЭЛЕКТРОННОЙ ПОДПИСЬЮ

Сертификат: 009F0BDC181A023B64597F1E2579BEFB50

Владелец: ФЕДЕРАЛЬНАЯ СЛУЖБА ГОСУДАРСТВЕННОЙ
РЕГИСТРАЦИИ, КАДАСТРА И КАРТОГРАФИИ
Действителен: с 02.08.2024 по 26.10.2025

полное наименование должности

инициалы, фамилия

Выписка из Единого государственного реестра недвижимости об объекте недвижимости

Описание местоположения земельного участка

Земельный участок			
вид объекта недвижимости			
Лист № 1 раздела 3.1	Всего листов раздела 3.1: 9	Всего разделов: 4	Всего листов выписки: 23
22.01.2025г. № КУВИ-001/2025-17660834			
Кадастровый номер:		22:43:030001:1282	

Описание местоположения границ земельного участка							
№ п/п	Номер точки		Дирекционный угол	Горизонтальное проложение, м	Описание закрепления на местности	Кадастровые номера смежных участков	Сведения об адресах правообладателей смежных земельных участков
	начальная	конечная					
1	2	3	4	5	6	7	8
1	1.1.1	1.1.2	213°12.1'	57.34	данные отсутствуют	22:43:030001:693	данные отсутствуют
2	1.1.2	1.1.3	119°17.9'	27.85	данные отсутствуют	22:43:030001:693	данные отсутствуют
3	1.1.3	1.1.4	44°12.7'	61.16	данные отсутствуют	22:43:030001:693	данные отсутствуют
4	1.1.4	1.1.5	110°4.1'	39.72	данные отсутствуют	22:43:030001:693	данные отсутствуют
5	1.1.5	1.1.6	174°33.0'	37.48	данные отсутствуют	22:43:030001:693	данные отсутствуют
6	1.1.6	1.1.7	205°32.0'	43.99	данные отсутствуют	22:43:030001:693	данные отсутствуют
7	1.1.7	1.1.8	97°55.6'	21.54	данные отсутствуют	22:43:030001:693	данные отсутствуют
8	1.1.8	1.1.9	50°32.8'	47.56	данные отсутствуют	22:43:030001:693	данные отсутствуют
9	1.1.9	1.1.10	7°36.2'	44.81	данные отсутствуют	22:43:030001:693	данные отсутствуют
10	1.1.10	1.1.11	127°1.2'	161.92	данные отсутствуют	данные отсутствуют	данные отсутствуют
11	1.1.11	1.1.12	93°11.1'	25.74	данные отсутствуют	22:43:030001:884	данные отсутствуют
12	1.1.12	1.1.13	37°43.0'	383.79	данные отсутствуют	данные отсутствуют	данные отсутствуют
13	1.1.13	1.1.14	149°51.1'	76.06	данные отсутствуют	22:43:030001:694	данные отсутствуют
14	1.1.14	1.1.15	162°31.5'	150.93	данные отсутствуют	22:43:030001:694	данные отсутствуют
15	1.1.15	1.1.16	136°7.9'	41.88	данные отсутствуют	22:43:030001:694	данные отсутствуют
16	1.1.16	1.1.17	186°53.2'	34.61	данные отсутствуют	22:43:030001:694	данные отсутствуют
17	1.1.17	1.1.18	150°22.9'	99.49	данные отсутствуют	22:43:030001:694	данные отсутствуют
18	1.1.18	1.1.19	64°2.3'	75.11	данные отсутствуют	22:43:030001:694	данные отсутствуют
19	1.1.19	1.1.20	272°56.2'	46.27	данные отсутствуют	22:43:030001:694	данные отсутствуют
20	1.1.20	1.1.21	311°58.6'	27.88	данные отсутствуют	22:43:030001:694	данные отсутствуют
21	1.1.21	1.1.22	49°34.6'	49.8	данные отсутствуют	22:43:030001:694	данные отсутствуют
22	1.1.22	1.1.23	297°55.0'	44.92	данные отсутствуют	22:43:030001:694	данные отсутствуют



ДОКУМЕНТ ПОДПИСАН
ЭЛЕКТРОННОЙ ПОДПИСЬЮ

Сертификат: 009F0BDC181A023B64597F1E2579BEFB50

Владелец: ФЕДЕРАЛЬНАЯ СЛУЖБА ГОСУДАРСТВЕННОЙ

РЕГИСТРАЦИИ, КАДАСТРА И КАРТОГРАФИИ

Действителен: с 02.08.2024 по 26.10.2025

полное наименование должности

инициалы, фамилия

Земельный участок
вид объекта недвижимости

Лист № 2 раздела 3.1

Всего листов раздела 3.1: 9

Всего разделов: 4

Всего листов выписки: 23

22.01.2025г. № КУВИ-001/2025-17660834

Кадастровый номер:

22:43:030001:1282

1	2	3	4	5	6	7	8
23	1.1.23	1.1.24	48°44.8'	44.92	данные отсутствуют	22:43:030001:694	данные отсутствуют
24	1.1.24	1.1.25	324°27.5'	45.86	данные отсутствуют	22:43:030001:694	данные отсутствуют
25	1.1.25	1.1.26	256°57.5'	49.86	данные отсутствуют	22:43:030001:694	данные отсутствуют
26	1.1.26	1.1.27	14°43.7'	73.78	данные отсутствуют	данные отсутствуют	данные отсутствуют
27	1.1.27	1.1.28	131°54.0'	205.3	данные отсутствуют	22:43:030001:885	данные отсутствуют
28	1.1.28	1.1.29	150°30.0'	124.71	данные отсутствуют	22:43:030001:885	данные отсутствуют
29	1.1.29	1.1.30	77°16.3'	45.39	данные отсутствуют	22:43:030001:885	данные отсутствуют
30	1.1.30	1.1.31	148°14.0'	35.27	данные отсутствуют	22:43:030001:885	данные отсутствуют
31	1.1.31	1.1.32	54°27.6'	24.57	данные отсутствуют	22:43:030001:885	данные отсутствуют
32	1.1.32	1.1.33	163°4.1'	34.34	данные отсутствуют	22:43:030001:885	данные отсутствуют
33	1.1.33	1.1.34	247°23.1'	37.14	данные отсутствуют	22:43:030001:885	данные отсутствуют
34	1.1.34	1.1.35	146°2.5'	84.37	данные отсутствуют	22:43:030001:885	данные отсутствуют
35	1.1.35	1.1.36	200°33.5'	48.81	данные отсутствуют	22:43:030001:885	данные отсутствуют
36	1.1.36	1.1.37	322°7.6'	48.85	данные отсутствуют	22:43:030001:885	данные отсутствуют
37	1.1.37	1.1.38	251°33.5'	27.09	данные отсутствуют	22:43:030001:885	данные отсутствуют
38	1.1.38	1.1.39	154°14.2'	45.99	данные отсутствуют	22:43:030001:885	данные отсутствуют
39	1.1.39	1.1.40	194°44.5'	112.23	данные отсутствуют	22:43:030001:885	данные отсутствуют
40	1.1.40	1.1.41	114°13.4'	31.32	данные отсутствуют	22:43:030001:885	данные отсутствуют
41	1.1.41	1.1.42	173°32.8'	317.63	данные отсутствуют	22:43:030001:885	данные отсутствуют
42	1.1.42	1.1.43	275°27.8'	67.43	данные отсутствуют	данные отсутствуют	данные отсутствуют
43	1.1.42	1.1.42			данные отсутствуют	22:43:030001:1266(3)	Россия, Алтайский край, Смоленский район, с. Солоновка, ул. Бердникова, д. 72
44	1.1.43	1.1.44	346°4.6'	178.04	данные отсутствуют	22:43:030001:886	данные отсутствуют
45	1.1.44	1.1.45	306°52.1'	49.99	данные отсутствуют	22:43:030001:886	данные отсутствуют
46	1.1.45	1.1.46	217°8.6'	59.12	данные отсутствуют	22:43:030001:886	данные отсутствуют
47	1.1.46	1.1.47	136°40.9'	68.7	данные отсутствуют	22:43:030001:886	данные отсутствуют
48	1.1.47	1.1.48	184°21.1'	131.78	данные отсутствуют	22:43:030001:886	данные отсутствуют
49	1.1.48	1.1.49	152°29.4'	77.29	данные отсутствуют	22:43:030001:886	данные отсутствуют
50	1.1.49	1.1.50	303°48.7'	1816.28	данные отсутствуют	данные отсутствуют	данные отсутствуют



ДОКУМЕНТ ПОДПИСАН
ЭЛЕКТРОННОЙ ПОДПИСЬЮ

Сертификат: 009F0BDC181A023B64597F1E2579BEFB50

Владелец: ФЕДЕРАЛЬНАЯ СЛУЖБА ГОСУДАРСТВЕННОЙ

РЕГИСТРАЦИИ, КАДАСТРА И КАРТОГРАФИИ

Действителен: с 02.08.2024 по 26.10.2025

полное наименование должности

инициалы, фамилия

Земельный участок							
вид объекта недвижимости							
Лист № 3 раздела 3.1		Всего листов раздела 3.1: 9			Всего разделов: 4		Всего листов выписки: 23
22.01.2025г. № КУВИ-001/2025-17660834							
Кадастровый номер:				22:43:030001:1282			
51	1.1.49	1.1.49			данные отсутствуют	22:43:030001:1266(3)	Россия, Алтайский край, Смоленский район, с. Солоновка, ул. Бердникова, д. 72
52	1.1.50	1.1.51	40°54.6`	299.78	данные отсутствуют	22:43:030001:1235(3)	Россия, Алтайский край, Смоленский район, с. Солоновка, ул. Бердникова, д. 72; Россия, Республика Алтай, Чемальский район, с. Эликманар, ул. Советская, д. 120
53	1.1.50	1.1.50			данные отсутствуют	22:43:030001:1531(1)	данные отсутствуют
54	1.1.51	1.1.52	12°27.0`	37.85	данные отсутствуют	22:43:030001:1235(3)	Россия, Алтайский край, Смоленский район, с. Солоновка, ул. Бердникова, д. 72; Россия, Республика Алтай, Чемальский район, с. Эликманар, ул. Советская, д. 120
55	1.1.52	1.1.53	328°19.5`	26.51	данные отсутствуют	22:43:030001:1235(3)	Россия, Алтайский край, Смоленский район, с. Солоновка, ул. Бердникова, д. 72; Россия, Республика Алтай, Чемальский район, с. Эликманар, ул. Советская, д. 120
56	1.1.53	1.1.54	299°4.9`	97.77	данные отсутствуют	22:43:030001:1235(3)	Россия, Алтайский край, Смоленский район, с. Солоновка, ул. Бердникова, д. 72; Россия, Республика Алтай, Чемальский район, с. Эликманар, ул. Советская, д. 120
57	1.1.54	1.1.55	313°48.2`	113.73	данные отсутствуют	22:43:030001:1235(3)	Россия, Алтайский край, Смоленский район, с. Солоновка, ул. Бердникова, д. 72; Россия, Республика Алтай, Чемальский район, с. Эликманар, ул. Советская, д. 120
58	1.1.55	1.1.56	337°14.9`	80.68	данные отсутствуют	22:43:030001:1235(3)	Россия, Алтайский край, Смоленский район, с. Солоновка, ул. Бердникова, д. 72; Россия, Республика Алтай, Чемальский район, с. Эликманар, ул. Советская, д. 120
59	1.1.56	1.1.57	325°56.3`	82.27	данные отсутствуют	22:43:030001:1235(3)	Россия, Алтайский край, Смоленский район, с. Солоновка, ул. Бердникова, д. 72; Россия, Республика Алтай, Чемальский район, с. Эликманар, ул. Советская, д. 120
60	1.1.57	1.1.58	297°48.8`	118.31	данные отсутствуют	22:43:030001:1235(3)	Россия, Алтайский край, Смоленский район, с. Солоновка, ул. Бердникова, д. 72; Россия, Республика Алтай, Чемальский район, с. Эликманар, ул. Советская, д. 120



ДОКУМЕНТ ПОДПИСАН
ЭЛЕКТРОННОЙ ПОДПИСЬЮ

Сертификат: 009F0BDC181A023B64597F1E2579BEFB50

Владелец: ФЕДЕРАЛЬНАЯ СЛУЖБА ГОСУДАРСТВЕННОЙ
РЕГИСТРАЦИИ, КАДАСТРА И КАРТОГРАФИИ
Действителен: с 02.08.2024 по 26.10.2025

ПОЛНОЕ НАИМЕНОВАНИЕ ДОЛЖНОСТИ

ИНИЦИАЛЫ, ФАМИЛИЯ

Земельный участок			
вид объекта недвижимости			
Лист № 4 раздела 3.1	Всего листов раздела 3.1: 9	Всего разделов: 4	Всего листов выписки: 23

22.01.2025г. № КУВИ-001/2025-17660834

Кадастровый номер: 22:43:030001:1282

1	2	3	4	5	6	7	8
61	1.1.58	1.1.59	321°29.8`	60.44	данные отсутствуют	22:43:030001:1235(3)	Россия, Алтайский край, Смоленский район, с. Солоновка, ул. Бердникова, д. 72; Россия, Республика Алтай, Чемальский район, с. Эликманар, ул. Советская, д. 120
62	1.1.59	1.1.60	355°6.2`	65.26	данные отсутствуют	22:43:030001:1235(3)	Россия, Алтайский край, Смоленский район, с. Солоновка, ул. Бердникова, д. 72; Россия, Республика Алтай, Чемальский район, с. Эликманар, ул. Советская, д. 120
63	1.1.60	1.1.61	52°40.4`	48.29	данные отсутствуют	22:43:030001:1235(3)	Россия, Алтайский край, Смоленский район, с. Солоновка, ул. Бердникова, д. 72; Россия, Республика Алтай, Чемальский район, с. Эликманар, ул. Советская, д. 120
64	1.1.61	1.1.62	70°3.5`	57.7	данные отсутствуют	22:43:030001:1235(3)	Россия, Алтайский край, Смоленский район, с. Солоновка, ул. Бердникова, д. 72; Россия, Республика Алтай, Чемальский район, с. Эликманар, ул. Советская, д. 120
65	1.1.62	1.1.63	46°4.9`	35.98	данные отсутствуют	22:43:030001:1235(3)	Россия, Алтайский край, Смоленский район, с. Солоновка, ул. Бердникова, д. 72; Россия, Республика Алтай, Чемальский район, с. Эликманар, ул. Советская, д. 120
66	1.1.63	1.1.64	15°46.0`	42.4	данные отсутствуют	22:43:030001:1235(3)	Россия, Алтайский край, Смоленский район, с. Солоновка, ул. Бердникова, д. 72; Россия, Республика Алтай, Чемальский район, с. Эликманар, ул. Советская, д. 120
67	1.1.64	1.1.65	332°56.3`	49.59	данные отсутствуют	22:43:030001:1235(3)	Россия, Алтайский край, Смоленский район, с. Солоновка, ул. Бердникова, д. 72; Россия, Республика Алтай, Чемальский район, с. Эликманар, ул. Советская, д. 120
68	1.1.65	1.1.66	356°13.7`	43.77	данные отсутствуют	22:43:030001:1235(3)	Россия, Алтайский край, Смоленский район, с. Солоновка, ул. Бердникова, д. 72; Россия, Республика Алтай, Чемальский район, с. Эликманар, ул. Советская, д. 120



ДОКУМЕНТ ПОДПИСАН
ЭЛЕКТРОННОЙ ПОДПИСЬЮ

Сертификат: 009F0BDC181A023B64597F1E2579BEFB50

Владелец: ФЕДЕРАЛЬНАЯ СЛУЖБА ГОСУДАРСТВЕННОЙ

РЕГИСТРАЦИИ, КАДАСТРА И КАРТОГРАФИИ

Действителен: с 02.08.2024 по 26.10.2025

полное наименование должности

инициалы, фамилия

Земельный участок							
вид объекта недвижимости							
Лист № 5 раздела 3.1		Всего листов раздела 3.1: 9			Всего разделов: 4		Всего листов выписки: 23
22.01.2025г. № КУВИ-001/2025-17660834							
Кадастровый номер:				22:43:030001:1282			
69	1.1.66	1.1.67	25°27.8'	33.49	данные отсутствуют	22:43:030001:1235(3)	Россия, Алтайский край, Смоленский район, с. Солоновка, ул. Бердникова, д. 72; Россия, Республика Алтай, Чемальский район, с. Эликманар, ул. Советская, д. 120
70	1.1.67	1.1.68	71°33.9'	37.95	данные отсутствуют	22:43:030001:1235(3)	Россия, Алтайский край, Смоленский район, с. Солоновка, ул. Бердникова, д. 72; Россия, Республика Алтай, Чемальский район, с. Эликманар, ул. Советская, д. 120
71	1.1.68	1.1.69	95°2.2'	142.15	данные отсутствуют	22:43:030001:1235(3)	Россия, Алтайский край, Смоленский район, с. Солоновка, ул. Бердникова, д. 72; Россия, Республика Алтай, Чемальский район, с. Эликманар, ул. Советская, д. 120
72	1.1.69	1.1.70	107°4.6'	116.87	данные отсутствуют	22:43:030001:1235(3)	Россия, Алтайский край, Смоленский район, с. Солоновка, ул. Бердникова, д. 72; Россия, Республика Алтай, Чемальский район, с. Эликманар, ул. Советская, д. 120
73	1.1.70	1.1.71	142°5.3'	74.43	данные отсутствуют	22:43:030001:1235(3)	Россия, Алтайский край, Смоленский район, с. Солоновка, ул. Бердникова, д. 72; Россия, Республика Алтай, Чемальский район, с. Эликманар, ул. Советская, д. 120
74	1.1.71	1.1.72	158°38.2'	119.24	данные отсутствуют	22:43:030001:1235(3)	Россия, Алтайский край, Смоленский район, с. Солоновка, ул. Бердникова, д. 72; Россия, Республика Алтай, Чемальский район, с. Эликманар, ул. Советская, д. 120
75	1.1.72	1.1.73	151°4.3'	119.8	данные отсутствуют	22:43:030001:1235(3)	Россия, Алтайский край, Смоленский район, с. Солоновка, ул. Бердникова, д. 72; Россия, Республика Алтай, Чемальский район, с. Эликманар, ул. Советская, д. 120
76	1.1.73	1.1.74	136°4.9'	25.49	данные отсутствуют	22:43:030001:1235(3)	Россия, Алтайский край, Смоленский район, с. Солоновка, ул. Бердникова, д. 72; Россия, Республика Алтай, Чемальский район, с. Эликманар, ул. Советская, д. 120



ДОКУМЕНТ ПОДПИСАН
ЭЛЕКТРОННОЙ ПОДПИСЬЮ

Сертификат: 009F0BDC181A023B64597F1E2579BEFB50

Владелец: ФЕДЕРАЛЬНАЯ СЛУЖБА ГОСУДАРСТВЕННОЙ
РЕГИСТРАЦИИ, КАДАСТРА И КАРТОГРАФИИ
Действителен: с 02.08.2024 по 26.10.2025

полное наименование должности

инициалы, фамилия

Земельный участок			
вид объекта недвижимости			
Лист № 6 раздела 3.1	Всего листов раздела 3.1: 9	Всего разделов: 4	Всего листов выписки: 23

22.01.2025г. № КУВИ-001/2025-17660834

Кадастровый номер: 22:43:030001:1282

77	1.1.74	1.1.75	100°9.7'	36.61	данные отсутствуют	22:43:030001:1235(3)	Россия, Алтайский край, Смоленский район, с. Солоновка, ул. Бердникова, д. 72; Россия, Республика Алтай, Чемальский район, с. Эликманар, ул. Советская, д. 120
78	1.1.75	1.1.76	41°25.4'	23.12	данные отсутствуют	22:43:030001:1235(3)	Россия, Алтайский край, Смоленский район, с. Солоновка, ул. Бердникова, д. 72; Россия, Республика Алтай, Чемальский район, с. Эликманар, ул. Советская, д. 120
79	1.1.76	1.1.77	354°27.4'	186.51	данные отсутствуют	22:43:030001:1235(3)	Россия, Алтайский край, Смоленский район, с. Солоновка, ул. Бердникова, д. 72; Россия, Республика Алтай, Чемальский район, с. Эликманар, ул. Советская, д. 120
80	1.1.77	1.1.78	342°8.8'	133.87	данные отсутствуют	22:43:030001:1235(3)	Россия, Алтайский край, Смоленский район, с. Солоновка, ул. Бердникова, д. 72; Россия, Республика Алтай, Чемальский район, с. Эликманар, ул. Советская, д. 120
81	1.1.78	1.1.79	56°35.2'	46.09	данные отсутствуют	22:43:030001:1281(9)	данные отсутствуют
82	1.1.79	1.1.80	97°8.2'	28.65	данные отсутствуют	22:43:030001:491	данные отсутствуют
83	1.1.80	1.1.81	27°20.0'	59.35	данные отсутствуют	22:43:030001:491	данные отсутствуют
84	1.1.81	1.1.82	82°59.8'	231.85	данные отсутствуют	22:43:030001:1281(9)	данные отсутствуют
85	1.1.82	1.1.83	97°58.5'	123.53	данные отсутствуют	22:43:030001:1281(9)	данные отсутствуют
86	1.1.83	1.1.84	201°52.4'	225.83	данные отсутствуют	22:43:030001:1281(9)	данные отсутствуют
87	1.1.84	1.1.85	273°22.0'	90.79	данные отсутствуют	22:43:030001:692	данные отсутствуют
88	1.1.85	1.1.86	242°57.8'	32.58	данные отсутствуют	22:43:030001:692	данные отсутствуют
89	1.1.86	1.1.87	131°37.9'	28.52	данные отсутствуют	22:43:030001:692	данные отсутствуют
90	1.1.87	1.1.88	100°34.0'	71.11	данные отсутствуют	22:43:030001:692	данные отсутствуют
91	1.1.88	1.1.89	193°3.3'	91.81	данные отсутствуют	22:43:030001:692	данные отсутствуют
92	1.1.89	1.1.90	268°58.9'	33.77	данные отсутствуют	22:43:030001:692	данные отсутствуют
93	1.1.90	1.1.91	0°0.0'	30.81	данные отсутствуют	22:43:030001:692	данные отсутствуют
94	1.1.91	1.1.92	282°0.3'	28.46	данные отсутствуют	22:43:030001:692	данные отсутствуют
95	1.1.92	1.1.93	182°43.5'	62.27	данные отсутствуют	22:43:030001:692	данные отсутствуют
96	1.1.93	1.1.94	91°10.7'	86.5	данные отсутствуют	22:43:030001:692	данные отсутствуют



ДОКУМЕНТ ПОДПИСАН
ЭЛЕКТРОННОЙ ПОДПИСЬЮ

Сертификат: 009F0BDC181A023B64597F1E2579BEFB50

Владелец: ФЕДЕРАЛЬНАЯ СЛУЖБА ГОСУДАРСТВЕННОЙ
РЕГИСТРАЦИИ, КАДАСТРА И КАРТОГРАФИИ
Действителен: с 02.08.2024 по 26.10.2025

полное наименование должности

инициалы, фамилия

Земельный участок

вид объекта недвижимости

Лист № 7 раздела 3.1

Всего листов раздела 3.1: 9

Всего разделов: 4

Всего листов выписки: 23

22.01.2025г. № КУВИ-001/2025-17660834

Кадастровый номер:

22:43:030001:1282

1	2	3	4	5	6	7	8
97	1.1.94	1.1.95	162°12.3`	50.39	данные отсутствуют	22:43:030001:692	данные отсутствуют
98	1.1.95	1.1.96	24°0.8`	71.33	данные отсутствуют	22:43:030001:692	данные отсутствуют
99	1.1.96	1.1.97	336°16.1`	58.89	данные отсутствуют	22:43:030001:692	данные отсутствуют
100	1.1.97	1.1.98	1°1.1`	33.77	данные отсутствуют	22:43:030001:692	данные отсутствуют
101	1.1.98	1.1.99	108°58.1`	40.09	данные отсутствуют	22:43:030001:692	данные отсутствуют
102	1.1.99	1.1.100	24°6.1`	24.66	данные отсутствуют	22:43:030001:692	данные отсутствуют
103	1.1.100	1.1.101	325°50.0`	20.05	данные отсутствуют	22:43:030001:692	данные отсутствуют
104	1.1.101	1.1.102	50°35.8`	85.86	данные отсутствуют	22:43:030001:692	данные отсутствуют
105	1.1.102	1.1.103	78°6.7`	123.24	данные отсутствуют	22:43:030001:1281(9)	данные отсутствуют
106	1.1.103	1.1.104	165°57.6`	76.55	данные отсутствуют	22:43:030001:878	данные отсутствуют
107	1.1.104	1.1.105	201°58.5`	87.79	данные отсутствуют	22:43:030001:878	данные отсутствуют
108	1.1.105	1.1.106	62°18.2`	64.52	данные отсутствуют	22:43:030001:878	данные отсутствуют
109	1.1.106	1.1.107	187°35.7`	64.84	данные отсутствуют	22:43:030001:878	данные отсутствуют
110	1.1.107	1.1.108	150°9.3`	100.43	данные отсутствуют	22:43:030001:878	данные отсутствуют
111	1.1.108	1.1.109	59°32.3`	28.17	данные отсутствуют	22:43:030001:878	данные отсутствуют
112	1.1.109	1.1.110	105°15.3`	81.41	данные отсутствуют	данные отсутствуют	данные отсутствуют
113	1.1.110	1.1.111	214°14.3`	205.59	данные отсутствуют	22:43:030001:879	данные отсутствуют
114	1.1.111	1.1.112	237°31.7`	74.49	данные отсутствуют	22:43:030001:879	данные отсутствуют
115	1.1.112	1.1.113	139°6.5`	183.25	данные отсутствуют	22:43:030001:879	данные отсутствуют
116	1.1.113	1.1.114	232°13.4`	72.27	данные отсутствуют	22:43:030001:879	данные отсутствуют
117	1.1.114	1.1.115	143°54.2`	84.84	данные отсутствуют	22:43:030001:879	данные отсутствуют
118	1.1.115	1.1.116	74°23.5`	100.83	данные отсутствуют	22:43:030001:879	данные отсутствуют
119	1.1.116	1.1.117	145°46.8`	43.17	данные отсутствуют	22:43:030001:879	данные отсутствуют
120	1.1.117	1.1.118	216°59.7`	130.54	данные отсутствуют	данные отсутствуют	данные отсутствуют
121	1.1.118	1.1.119	257°58.3`	89.07	данные отсутствуют	22:43:030001:884	данные отсутствуют
122	1.1.119	1.1.120	223°43.5`	90.91	данные отсутствуют	22:43:030001:884	данные отсутствуют
123	1.1.120	1.1.121	318°50.5`	1032.54	данные отсутствуют	данные отсутствуют	данные отсутствуют
124	1.1.121	1.1.122	261°22.4`	148.26	данные отсутствуют	данные отсутствуют	данные отсутствуют
125	1.1.122	1.1.123	258°26.4`	96.21	данные отсутствуют	22:43:030001:880	данные отсутствуют



ДОКУМЕНТ ПОДПИСАН
ЭЛЕКТРОННОЙ ПОДПИСЬЮ

Сертификат: 009F0BDC181A023B64597F1E2579BEFB50

Владелец: ФЕДЕРАЛЬНАЯ СЛУЖБА ГОСУДАРСТВЕННОЙ

РЕГИСТРАЦИИ, КАДАСТРА И КАРТОГРАФИИ

Действителен: с 02.08.2024 по 26.10.2025

полное наименование должности

инициалы, фамилия

Земельный участок

вид объекта недвижимости

Лист № 8 раздела 3.1

Всего листов раздела 3.1: 9

Всего разделов: 4

Всего листов выписки: 23

22.01.2025г. № КУВИ-001/2025-17660834

Кадастровый номер:

22:43:030001:1282

1	2	3	4	5	6	7	8
126	1.1.123	1.1.124	317°34.4'	33.87	данные отсутствуют	22:43:030001:880	данные отсутствуют
127	1.1.124	1.1.125	285°10.7'	51.79	данные отсутствуют	22:43:030001:880	данные отсутствуют
128	1.1.125	1.1.126	190°25.4'	90.76	данные отсутствуют	22:43:030001:880	данные отсутствуют
129	1.1.126	1.1.127	39°3.5'	63.45	данные отсутствуют	22:43:030001:880	данные отсутствуют
130	1.1.127	1.1.128	90°0.0'	22.14	данные отсутствуют	22:43:030001:880	данные отсутствуют
131	1.1.128	1.1.129	187°40.8'	64.13	данные отсутствуют	22:43:030001:880	данные отсутствуют
132	1.1.129	1.1.130	59°2.0'	74.94	данные отсутствуют	22:43:030001:880	данные отсутствуют
133	1.1.130	1.1.131	69°51.8'	91.27	данные отсутствуют	22:43:030001:880	данные отсутствуют
134	1.1.131	1.1.132	91°1.6'	81.52	данные отсутствуют	данные отсутствуют	данные отсутствуют
135	1.1.132	1.1.1	150°26.9'	894.34	данные отсутствуют	данные отсутствуют	данные отсутствуют
136	2.1.1	2.1.2	115°45.7'	419.51	данные отсутствуют	22:41:040301:3(3)	данные отсутствуют
137	2.1.2	2.1.3	115°46.3'	327.71	данные отсутствуют	22:41:040301:3(3)	данные отсутствуют
138	2.1.3	2.1.4	203°56.6'	118.25	данные отсутствуют	данные отсутствуют	данные отсутствуют
139	2.1.3	2.1.3			данные отсутствуют	22:43:030001:479	данные отсутствуют
140	2.1.4	2.1.5	252°53.5'	48.34	данные отсутствуют	22:43:030001:474	данные отсутствуют
141	2.1.5	2.1.6	173°25.0'	62.01	данные отсутствуют	22:43:030001:474	данные отсутствуют
142	2.1.6	2.1.7	208°23.6'	99.66	данные отсутствуют	22:43:030001:474	данные отсутствуют
143	2.1.7	2.1.8	317°51.8'	33.55	данные отсутствуют	22:43:030001:474	данные отсутствуют
144	2.1.8	2.1.9	308°36.7'	73.33	данные отсутствуют	22:43:030001:474	данные отсутствуют
145	2.1.9	2.1.10	233°30.1'	51.04	данные отсутствуют	22:43:030001:474	данные отсутствуют
146	2.1.10	2.1.11	260°41.2'	73.23	данные отсутствуют	22:43:030001:474	данные отсутствуют
147	2.1.11	2.1.12	131°0.2'	52.75	данные отсутствуют	22:43:030001:474	данные отсутствуют
148	2.1.12	2.1.13	222°40.1'	147.89	данные отсутствуют	22:43:030001:474	данные отсутствуют
149	2.1.13	2.1.14	325°0.4'	43.38	данные отсутствуют	22:43:030001:474	данные отсутствуют
150	2.1.14	2.1.15	30°25.8'	88.77	данные отсутствуют	22:43:030001:474	данные отсутствуют
151	2.1.15	2.1.16	12°27.4'	33.24	данные отсутствуют	данные отсутствуют	данные отсутствуют
152	2.1.16	2.1.17	17°5.8'	48.34	данные отсутствуют	22:43:030001:690	данные отсутствуют
153	2.1.17	2.1.18	69°4.6'	43.12	данные отсутствуют	данные отсутствуют	данные отсутствуют
154	2.1.18	2.1.19	70°41.0'	121.77	данные отсутствуют	22:43:030001:689	данные отсутствуют



ДОКУМЕНТ ПОДПИСАН
ЭЛЕКТРОННОЙ ПОДПИСЬЮ

Сертификат: 009F0BDC181A023B64597F1E2579BEFB50

Владелец: ФЕДЕРАЛЬНАЯ СЛУЖБА ГОСУДАРСТВЕННОЙ

РЕГИСТРАЦИИ, КАДАСТРА И КАРТОГРАФИИ

Действителен: с 02.08.2024 по 26.10.2025

полное наименование должности

инициалы, фамилия

Земельный участок

вид объекта недвижимости

Лист № 9 раздела 3.1

Всего листов раздела 3.1: 9

Всего разделов: 4

Всего листов выписки: 23

22.01.2025г. № КУВИ-001/2025-17660834

Кадастровый номер:

22:43:030001:1282

1	2	3	4	5	6	7	8
155	2.1.19	2.1.20	150°16.0'	19.09	данные отсутствуют	22:43:030001:689	данные отсутствуют
156	2.1.20	2.1.21	45°0.5'	48.59	данные отсутствуют	22:43:030001:689	данные отсутствуют
157	2.1.21	2.1.22	295°12.4'	44.52	данные отсутствуют	22:43:030001:689	данные отсутствуют
158	2.1.22	2.1.23	247°55.9'	141.9	данные отсутствуют	22:43:030001:689	данные отсутствуют
159	2.1.23	2.1.24	231°9.9'	62.35	данные отсутствуют	данные отсутствуют	данные отсутствуют
160	2.1.24	2.1.25	220°54.8'	47.03	данные отсутствуют	22:43:030001:690	данные отсутствуют
161	2.1.25	2.1.26	262°52.7'	47.76	данные отсутствуют	22:43:030001:690	данные отсутствуют
162	2.1.26	2.1.27	223°39.7'	36.04	данные отсутствуют	22:43:030001:690	данные отсутствуют
163	2.1.27	2.1.28	177°29.9'	27.28	данные отсутствуют	22:43:030001:690	данные отсутствуют
164	2.1.28	2.1.29	181°18.5'	52.14	данные отсутствуют	данные отсутствуют	данные отсутствуют
165	2.1.29	2.1.30	121°12.7'	45.72	данные отсутствуют	22:43:030001:474	данные отсутствуют
166	2.1.30	2.1.31	182°30.1'	27.28	данные отсутствуют	22:43:030001:474	данные отсутствуют
167	2.1.31	2.1.32	276°28.8'	52.46	данные отсутствуют	22:43:030001:474	данные отсутствуют
168	2.1.32	2.1.33	312°35.7'	99.78	данные отсутствуют	22:43:030001:474	данные отсутствуют
169	2.1.33	2.1.34	345°13.8'	134.77	данные отсутствуют	данные отсутствуют	данные отсутствуют
170	2.1.34	2.1.35	329°44.9'	49.39	данные отсутствуют	22:43:030001:691	данные отсутствуют
171	2.1.35	2.1.1	353°20.4'	475.18	данные отсутствуют	данные отсутствуют	данные отсутствуют
172	3.1.1	3.1.2	186°0.6'	163.71	данные отсутствуют	22:43:030001:879	данные отсутствуют
173	3.1.2	3.1.3	115°6.8'	100.94	данные отсутствуют	22:43:030001:879	данные отсутствуют
174	3.1.3	3.1.4	169°3.1'	90.19	данные отсутствуют	22:43:030001:879	данные отсутствуют
175	3.1.4	3.1.5	205°45.9'	91.97	данные отсутствуют	22:43:030001:879	данные отсутствуют
176	3.1.5	3.1.6	294°15.7'	111.22	данные отсутствуют	22:43:030001:879	данные отсутствуют
177	3.1.6	3.1.7	350°32.3'	86.87	данные отсутствуют	22:43:030001:879	данные отсутствуют
178	3.1.7	3.1.8	92°17.6'	35.73	данные отсутствуют	22:43:030001:879	данные отсутствуют
179	3.1.8	3.1.9	317°58.1'	136.51	данные отсутствуют	22:43:030001:879	данные отсутствуют
180	3.1.9	3.1.1	39°28.4'	188.71	данные отсутствуют	22:43:030001:879	данные отсутствуют



ДОКУМЕНТ ПОДПИСАН
ЭЛЕКТРОННОЙ ПОДПИСЬЮ

Сертификат: 009F0BDC181A023B64597F1E2579BEFB50

Владелец: ФЕДЕРАЛЬНАЯ СЛУЖБА ГОСУДАРСТВЕННОЙ

РЕГИСТРАЦИИ, КАДАСТРА И КАРТОГРАФИИ

Действителен: с 02.08.2024 по 26.10.2025

полное наименование должности

инициалы, фамилия

Выписка из Единого государственного реестра недвижимости об объекте недвижимости

Описание местоположения земельного участка

Земельный участок			
вид объекта недвижимости			
Лист № 1 раздела 3.2	Всего листов раздела 3.2: 7	Всего разделов: 4	Всего листов выписки: 23
22.01.2025г. № КУВИ-001/2025-17660834			
Кадастровый номер:		22:43:030001:1282	

Сведения о характерных точках границы земельного участка				
Система координат МСК-22, зона 3				
Номер точки	Координаты, м		Описание закрепления на местности	Средняя квадратичная погрешность определения координат характерных точек границ земельного участка, м
	X	Y		
1	2	3	4	5
1	437029.36	3238536.71	не закреплена	2.5
2	437807.35	3238095.61	не закреплена	2.5
3	437808.81	3238014.1	не закреплена	2.5
4	437777.39	3237928.41	не закреплена	2.5
5	437738.83	3237864.15	не закреплена	2.5
6	437802.38	3237872.72	не закреплена	2.5
7	437802.38	3237850.58	не закреплена	2.5
8	437753.11	3237810.6	не закреплена	2.5
9	437842.37	3237827.02	не закреплена	2.5
10	437828.81	3237877	не закреплена	2.5
11	437803.81	3237899.85	не закреплена	2.5
12	437823.09	3237994.11	не закреплена	2.5
13	437845.33	3238140.69	не закреплена	2.5
14	437067.95	3238820.26	не закреплена	2.5
15	437133.65	3238883.1	не закреплена	2.5
16	437152.21	3238970.21	не закреплена	2.5
17	437256.47	3239048.76	не закреплена	2.5
18	437292.17	3239024.48	не закреплена	2.5
19	437265.04	3238927.37	не закреплена	2.5
20	437333.59	3238877.39	не закреплена	2.5
21	437377.86	3238934.51	не закреплена	2.5
22	437516.39	3238814.55	не закреплена	2.5



ДОКУМЕНТ ПОДПИСАН
ЭЛЕКТРОННОЙ ПОДПИСЬЮ

Сертификат: 009F0BDC181A023B64597F1E2579BEFB50

Владелец: ФЕДЕРАЛЬНАЯ СЛУЖБА ГОСУДАРСТВЕННОЙ

РЕГИСТРАЦИИ, КАДАСТРА И КАРТОГРАФИИ

Действителен: с 02.08.2024 по 26.10.2025

полное наименование должности

инициалы, фамилия

Земельный участок

вид объекта недвижимости

Лист № 2 раздела 3.2

Всего листов раздела 3.2: 7

Всего разделов: 4

Всего листов выписки: 23

22.01.2025г. № КУВИ-001/2025-17660834

Кадастровый номер:

22:43:030001:1282

1	2	3	4	5
23	437556.38	3238877.39	не закреплена	2.5
24	437726.34	3238993.06	не закреплена	2.5
25	437747.76	3238914.52	не закреплена	2.5
26	437733.48	3238890.24	не закреплена	2.5
27	437820.59	3238840.26	не закреплена	2.5
28	437884.86	3238848.83	не закреплена	2.5
29	437854.87	3238791.7	не закреплена	2.5
30	437936.28	3238824.55	не закреплена	2.5
31	438010.54	3238805.98	не закреплена	2.5
32	437985.15	3238685.38	не закреплена	2.5
33	437930.65	3238619.04	не закреплена	2.5
34	437914.06	3238630.3	не закреплена	2.5
35	437891.55	3238620.23	не закреплена	2.5
36	437904.58	3238582.32	не закреплена	2.5
37	437870.82	3238581.72	не закреплена	2.5
38	437816.91	3238605.42	не закреплена	2.5
39	437751.75	3238576.39	не закреплена	2.5
40	437799.73	3238560.99	не закреплена	2.5
41	437801.51	3238474.51	не закреплена	2.5
42	437863.71	3238477.47	не закреплена	2.5
43	437857.79	3238505.31	не закреплена	2.5
44	437826.98	3238505.31	не закреплена	2.5
45	437827.58	3238539.07	не закреплена	2.5
46	437917.02	3238559.81	не закреплена	2.5
47	437930.06	3238489.91	не закреплена	2.5
48	437949.01	3238468.59	не закреплена	2.5
49	437963.82	3238497.61	не закреплена	2.5
50	437958.49	3238588.24	не закреплена	2.5
51	438168.06	3238672.37	не закреплена	2.5



ДОКУМЕНТ ПОДПИСАН
ЭЛЕКТРОННОЙ ПОДПИСЬЮ

Сертификат: 009F0BDC181A023B64597F1E2579BEFB50

Владелец: ФЕДЕРАЛЬНАЯ СЛУЖБА ГОСУДАРСТВЕННОЙ

РЕГИСТРАЦИИ, КАДАСТРА И КАРТОГРАФИИ

Действителен: с 02.08.2024 по 26.10.2025

полное наименование должности

инициалы, фамилия

Земельный участок

вид объекта недвижимости

Лист № 3 раздела 3.2

Всего листов раздела 3.2: 7

Всего разделов: 4

Всего листов выписки: 23

22.01.2025г. № КУВИ-001/2025-17660834

Кадастровый номер:

22:43:030001:1282

1	2	3	4	5
52	438185.2	3238550.03	не закреплена	2.5
53	438156.93	3238319.91	не закреплена	2.5
54	438104.21	3238292.66	не закреплена	2.5
55	438107.77	3238264.23	не закреплена	2.5
56	438082.39	3238225.76	не закреплена	2.5
57	437954.97	3238266.8	не закреплена	2.5
58	437769.33	3238284.82	не закреплена	2.5
59	437751.99	3238269.52	не закреплена	2.5
60	437758.45	3238233.48	не закреплена	2.5
61	437776.81	3238215.8	не закреплена	2.5
62	437881.66	3238157.85	не закреплена	2.5
63	437992.71	3238114.41	не закреплена	2.5
64	438051.43	3238068.68	не закреплена	2.5
65	438085.75	3237956.96	не закреплена	2.5
66	438098.23	3237815.36	не закреплена	2.5
67	438086.23	3237779.36	не закреплена	2.5
68	438055.99	3237764.96	не закреплена	2.5
69	438012.31	3237767.84	не закреплена	2.5
70	437968.15	3237790.4	не закреплена	2.5
71	437927.35	3237778.88	не закреплена	2.5
72	437902.39	3237752.96	не закреплена	2.5
73	437882.71	3237698.72	не закреплена	2.5
74	437853.43	3237660.32	не закреплена	2.5
75	437788.41	3237665.89	не закреплена	2.5
76	437741.11	3237703.52	не закреплена	2.5
77	437685.91	3237808.16	не закреплена	2.5
78	437617.75	3237854.24	не закреплена	2.5
79	437543.35	3237885.44	не закреплена	2.5
80	437464.63	3237967.52	не закреплена	2.5



ДОКУМЕНТ ПОДПИСАН
ЭЛЕКТРОННОЙ ПОДПИСЬЮ

Сертификат: 009F0BDC181A023B64597F1E2579BEFB50

Владелец: ФЕДЕРАЛЬНАЯ СЛУЖБА ГОСУДАРСТВЕННОЙ

РЕГИСТРАЦИИ, КАДАСТРА И КАРТОГРАФИИ

Действителен: с 02.08.2024 по 26.10.2025

полное наименование должности

инициалы, фамилия

Земельный участок

вид объекта недвижимости

Лист № 4 раздела 3.2

Всего листов раздела 3.2: 7

Всего разделов: 4

Всего листов выписки: 23

22.01.2025г. № КУВИ-001/2025-17660834

Кадастровый номер:

22:43:030001:1282

1	2	3	4	5
81	437417.11	3238052.96	не закреплена	2.5
82	437394.55	3238066.88	не закреплена	2.5
83	437357.59	3238058.72	не закреплена	2.5
84	437131.03	3237862.4	не закреплена	2.5
85	436120.36	3239371.51	не закреплена	2.5
86	436188.91	3239335.81	не закреплена	2.5
87	436320.31	3239345.81	не закреплена	2.5
88	436370.29	3239298.68	не закреплена	2.5
89	436417.42	3239334.38	не закреплена	2.5
90	436387.43	3239374.37	не закреплена	2.5
91	436214.62	3239417.21	не закреплена	2.5
92	436208.2	3239484.33	не закреплена	2.5
93	436523.82	3239448.63	не закреплена	2.5
94	436536.67	3239420.07	не закреплена	2.5
95	436645.21	3239448.63	не закреплена	2.5
96	436686.63	3239428.64	не закреплена	2.5
97	436695.2	3239454.34	не закреплена	2.5
98	436656.64	3239484.33	не закреплена	2.5
99	436702.34	3239501.47	не закреплена	2.5
100	436772.32	3239454.34	не закреплена	2.5
101	436786.6	3239488.62	не закреплена	2.5
102	436819.45	3239478.62	не закреплена	2.5
103	436805.17	3239458.63	не закреплена	2.5
104	436835.16	3239440.06	не закреплена	2.5
105	436825.16	3239395.79	не закреплена	2.5
106	436933.7	3239334.38	не закреплена	2.5
107	437070.81	3239181.57	не закреплена	2.5
108	436999.45	3239162.81	не закреплена	2.5
109	437010.7	3239211.38	не закреплена	2.5



ДОКУМЕНТ ПОДПИСАН
ЭЛЕКТРОННОЙ ПОДПИСЬЮ

Сертификат: 009F0BDC181A023B64597F1E2579BEFB50

Владелец: ФЕДЕРАЛЬНАЯ СЛУЖБА ГОСУДАРСТВЕННОЙ

РЕГИСТРАЦИИ, КАДАСТРА И КАРТОГРАФИИ

Действителен: с 02.08.2024 по 26.10.2025

полное наименование должности

инициалы, фамилия

Земельный участок

вид объекта недвижимости

Лист № 5 раздела 3.2

Всего листов раздела 3.2: 7

Всего разделов: 4

Всего листов выписки: 23

22.01.2025г. № КУВИ-001/2025-17660834

Кадастровый номер:

22:43:030001:1282

1	2	3	4	5
110	436973.38	3239238.04	не закреплена	2.5
111	436943.76	3239204.27	не закреплена	2.5
112	436922.73	3239243.96	не закреплена	2.5
113	436890.44	3239206.05	не закреплена	2.5
114	436871.79	3239226.78	не закреплена	2.5
115	436869.42	3239272.99	не закреплена	2.5
116	436836.54	3239205.46	не закреплена	2.5
117	436923.03	3239156.29	не закреплена	2.5
118	436957.39	3239160.44	не закреплена	2.5
119	436987.58	3239131.42	не закреплена	2.5
120	437131.54	3239086.1	не закреплена	2.5
121	437197.31	3239047.9	не закреплена	2.5
122	436893.71	3238813.12	не закреплена	2.5
123	436895.14	3238787.42	не закреплена	2.5
124	436992.63	3238658.14	не закреплена	2.5
125	436948.21	3238652.21	не закреплена	2.5
126	436917.99	3238615.49	не закреплена	2.5
127	436920.96	3238594.16	не закреплена	2.5
128	436960.65	3238613.12	не закреплена	2.5
129	436997.96	3238609.56	не закреплена	2.5
130	437011.59	3238572.25	не закреплена	2.5
131	436967.75	3238529.6	не закреплена	2.5
132	436981.38	3238505.31	не закреплена	2.5
1	437029.36	3238536.71	не закреплена	2.5
1	439943.63	3238571.63	не закреплена	2.5
2	439471.66	3238626.74	не закреплена	2.5
3	439429	3238651.62	не закреплена	2.5
4	439298.68	3238685.98	не закреплена	2.5
5	439231.15	3238759.43	не закреплена	2.5



ДОКУМЕНТ ПОДПИСАН
ЭЛЕКТРОННОЙ ПОДПИСЬЮ

Сертификат: 009F0BDC181A023B64597F1E2579BEFB50

Владелец: ФЕДЕРАЛЬНАЯ СЛУЖБА ГОСУДАРСТВЕННОЙ

РЕГИСТРАЦИИ, КАДАСТРА И КАРТОГРАФИИ

Действителен: с 02.08.2024 по 26.10.2025

полное наименование должности

инициалы, фамилия

Земельный участок

вид объекта недвижимости

Лист № 6 раздела 3.2

Всего листов раздела 3.2: 7

Всего разделов: 4

Всего листов выписки: 23

22.01.2025г. № КУВИ-001/2025-17660834

Кадастровый номер:

22:43:030001:1282

1	2	3	4	5
6	439225.23	3238811.55	не закреплена	2.5
7	439252.48	3238812.74	не закреплена	2.5
8	439276.17	3238773.64	не закреплена	2.5
9	439328.3	3238774.83	не закреплена	2.5
10	439355.55	3238773.64	не закреплена	2.5
11	439381.62	3238798.52	не закреплена	2.5
12	439387.54	3238845.91	не закреплена	2.5
13	439423.08	3238876.71	не закреплена	2.5
14	439462.18	3238925.28	не закреплена	2.5
15	439515.49	3239056.78	не закреплена	2.5
16	439496.53	3239097.06	не закреплена	2.5
17	439462.18	3239062.7	не закреплена	2.5
18	439478.76	3239053.23	не закреплена	2.5
19	439438.48	3238938.31	не закреплена	2.5
20	439423.08	3238898.03	не закреплена	2.5
21	439376.88	3238883.82	не закреплена	2.5
22	439344.42	3238876.65	не закреплена	2.5
23	439267.88	3238831.69	не закреплена	2.5
24	439232.34	3238856.57	не закреплена	2.5
25	439341.08	3238956.8	не закреплена	2.5
26	439375.69	3238916.99	не закреплена	2.5
27	439387.54	3238989.25	не закреплена	2.5
28	439417.9	3239030.28	не закреплена	2.5
29	439372.14	3239087.58	не закреплена	2.5
30	439347.26	3239110.09	не закреплена	2.5
31	439434.93	3239157.48	не закреплена	2.5
32	439496.53	3239150.37	не закреплена	2.5
33	439510.75	3239196.57	не закреплена	2.5
34	439618.82	3239244.56	не закреплена	2.5



ДОКУМЕНТ ПОДПИСАН
ЭЛЕКТРОННОЙ ПОДПИСЬЮ

Сертификат: 009F0BDC181A023B64597F1E2579BEFB50

Владелец: ФЕДЕРАЛЬНАЯ СЛУЖБА ГОСУДАРСТВЕННОЙ

РЕГИСТРАЦИИ, КАДАСТРА И КАРТОГРАФИИ

Действителен: с 02.08.2024 по 26.10.2025

полное наименование должности

инициалы, фамилия

Земельный участок

вид объекта недвижимости

Лист № 7 раздела 3.2

Всего листов раздела 3.2: 7

Всего разделов: 4

Всего листов выписки: 23

22.01.2025г. № КУВИ-001/2025-17660834

Кадастровый номер:

22:43:030001:1282

1	2	3	4	5
35	439761.3	3238949.44	не закреплена	2.5
1	439943.63	3238571.63	не закреплена	2.5
1	437680.63	3239007.35	не закреплена	2.5
2	437534.96	3238887.38	не закреплена	2.5
3	437433.56	3238978.78	не закреплена	2.5
4	437434.99	3238943.08	не закреплена	2.5
5	437349.3	3238957.36	не закреплена	2.5
6	437303.6	3239058.76	не закреплена	2.5
7	437386.43	3239098.74	не закреплена	2.5
8	437474.98	3239081.61	не закреплена	2.5
9	437517.82	3238990.21	не закреплена	2.5
1	437680.63	3239007.35	не закреплена	2.5



ДОКУМЕНТ ПОДПИСАН
ЭЛЕКТРОННОЙ ПОДПИСЬЮ

Сертификат: 009F0BDC181A023B64597F1E2579BEFB50

Владелец: ФЕДЕРАЛЬНАЯ СЛУЖБА ГОСУДАРСТВЕННОЙ

РЕГИСТРАЦИИ, КАДАСТРА И КАРТОГРАФИИ

Действителен: с 02.08.2024 по 26.10.2025

полное наименование должности

инициалы, фамилия