

Филиал публично-правовой компании "Роскадастр" по Алтайскому краю  
полное наименование органа регистрации прав

Выписка из Единого государственного реестра недвижимости об объекте недвижимости

Сведения о характеристиках объекта недвижимости

На основании запроса от 14.01.2025, поступившего на рассмотрение 14.01.2025, сообщаем, что согласно записям Единого государственного реестра недвижимости:

Раздел 1 Лист 1

Земельный участок			
вид объекта недвижимости			

Лист № 1 раздела 1	Всего листов раздела 1: 3	Всего разделов: 4	Всего листов выписки: 32
--------------------	---------------------------	-------------------	--------------------------

14.01.2025г. № КУВИ-001/2025-9319378	
Кадастровый номер:	22:43:030001:1281
Номер кадастрового квартала:	22:43:030001
Дата присвоения кадастрового номера:	18.09.2018

Ранее присвоенный государственный учетный номер:	данные отсутствуют
Местоположение:	Алтайский край, район Солонешенский, с. Карпово, лога: Бол. Налимов, Майский, пастбища вдоль р. Быстрая
Площадь:	3237812 +/- 15745
Кадастровая стоимость, руб.:	4856718
Кадастровые номера расположенных в пределах земельного участка объектов недвижимости:	данные отсутствуют
Кадастровые номера объектов недвижимости, из которых образован объект недвижимости:	данные отсутствуют
Кадастровые номера образованных объектов недвижимости:	данные отсутствуют
Категория земель:	Земли сельскохозяйственного назначения
Виды разрешенного использования:	Животноводство: скотоводство (выпас сельскохозяйственных животных)
Сведения о кадастровом инженере:	Шершнев Василий Владимирович, договор на выполнение кадастровых работ от 19.04.2018 № 24, дата завершения кадастровых работ: 11.09.2018
Сведения о лесах, водных объектах и об иных природных объектах, расположенных в пределах земельного участка:	данные отсутствуют
Сведения о том, что земельный участок полностью расположен в границах зоны с особыми условиями использования территории, территории объекта культурного наследия, публичного сервитута:	данные отсутствуют



ДОКУМЕНТ ПОДПИСАН  
ЭЛЕКТРОННОЙ ПОДПИСЬЮ

Сертификат: 009F0BDC181A023B64597F1E2579BEFB50

Владелец: ФЕДЕРАЛЬНАЯ СЛУЖБА ГОСУДАРСТВЕННОЙ  
РЕГИСТРАЦИИ, КАДАСТРА И КАРТОГРАФИИ  
Действителен: с 02.08.2024 по 26.10.2025

полное наименование должности

инициалы, фамилия

Земельный участок			
вид объекта недвижимости			
Лист № 2 раздела 1	Всего листов раздела 1: 3	Всего разделов: 4	Всего листов выписки: 32
14.01.2025г. № КУВИ-001/2025-9319378			
Кадастровый номер:		22:43:030001:1281	
Сведения о том, что земельный участок расположен в границах особой экономической зоны, территории опережающего развития, зоны территориального развития в Российской Федерации, игровой зоны:	данные отсутствуют		
Сведения о том, что земельный участок расположен в границах особо охраняемой природной территории, Байкальской природной территории и ее экологических зон, лесопарковом зеленом поясе, охотничьего угодья, лесничества:	данные отсутствуют		
Сведения о расположении земельного участка и (или) расположенного на нем объекта недвижимости в границах территории, в отношении которой принято решение о резервировании земель для государственных или муниципальных нужд:	данные отсутствуют		
Сведения о результатах проведения государственного земельного надзора:	данные отсутствуют		
Сведения о расположении земельного участка в границах территории, в отношении которой утвержден проект межевания территории:	данные отсутствуют		
Условный номер земельного участка:	данные отсутствуют		
Сведения о принятии акта и (или) заключении договора, предусматривающих предоставление в соответствии с земельным законодательством исполнительным органом государственным органом власти или органом местного самоуправления, находящегося в государственной или муниципальной собственности земельного участка для строительства наемного дома социального использования или наемного дома коммерческого использования:	данные отсутствуют		
Сведения о том, что земельный участок или земельные участки образованы на основании решения об изъятии земельного участка и (или) расположенного на нем объекта недвижимости для государственных или муниципальных нужд:	данные отсутствуют		
Сведения о том, что земельный участок образован из земель или земельного участка, государственная собственность на которые не разграничена:	данные отсутствуют		



ДОКУМЕНТ ПОДПИСАН  
ЭЛЕКТРОННОЙ ПОДПИСЬЮ

Сертификат: 009F0BDC181A023B64597F1E2579BEFB50

Владелец: ФЕДЕРАЛЬНАЯ СЛУЖБА ГОСУДАРСТВЕННОЙ

РЕГИСТРАЦИИ, КАДАСТРА И КАРТОГРАФИИ

Действителен: с 02.08.2024 по 26.10.2025

полное наименование должности

инициалы, фамилия

Земельный участок			
вид объекта недвижимости			
Лист № 3 раздела 1	Всего листов раздела 1: 3	Всего разделов: 4	Всего листов выписки: 32
14.01.2025г. № КУВИ-001/2025-9319378			
Кадастровый номер:		22:43:030001:1281	
Сведения о наличии земельного спора о местоположении границ земельных участков:		данные отсутствуют	
Статус записи об объекте недвижимости:		Сведения об объекте недвижимости имеют статус "актуальные"	
Особые отметки:		Граница земельного участка состоит из 10 контуров. Учетные номера контуров и их площади: 1 - 276462.76 кв.м, 2 - 196511.38 кв.м, 3 - 1781607.95 кв.м, 4 - 12107.58 кв.м, 5 - 5656.08 кв.м, 6 - 2900.63 кв.м, 7 - 50665.54 кв.м, 8 - 12306.83 кв.м, 9 - 895531.5 кв.м, 10 - 4061.58 кв.м. Сведения, необходимые для заполнения разделов: 2 - Сведения о зарегистрированных правах; 4 - Сведения о частях земельного участка, отсутствуют.	
Получатель выписки:		Администрация Солонешенского района Алтайского края	



ДОКУМЕНТ ПОДПИСАН  
ЭЛЕКТРОННОЙ ПОДПИСЬЮ

Сертификат: 009F0BDC181A023B64597F1E2579BEFB50

Владелец: ФЕДЕРАЛЬНАЯ СЛУЖБА ГОСУДАРСТВЕННОЙ  
РЕГИСТРАЦИИ, КАДАСТРА И КАРТОГРАФИИ  
Действителен: с 02.08.2024 по 26.10.2025

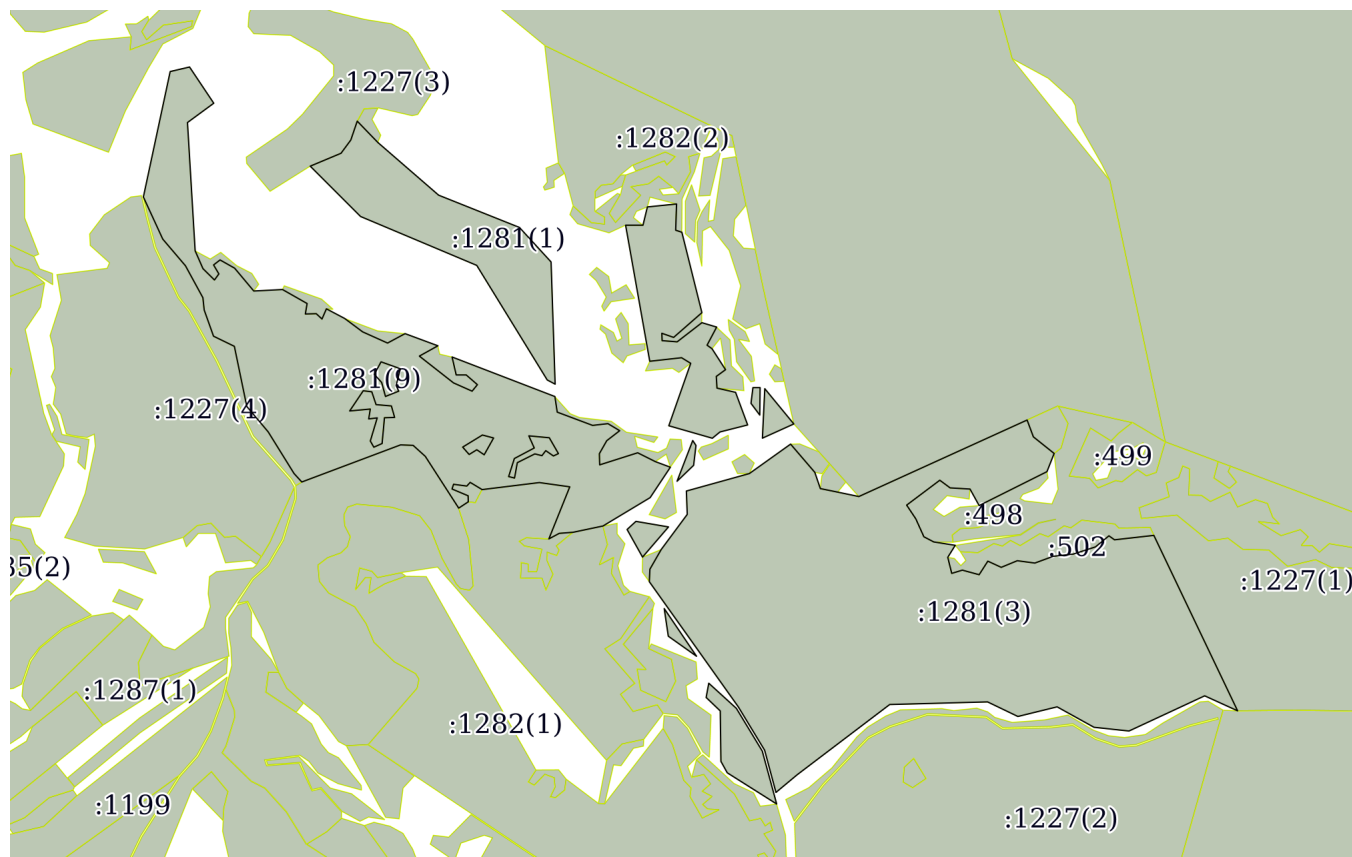
полное наименование должности

инициалы, фамилия

Выписка из Единого государственного реестра недвижимости об объекте недвижимости  
Описание местоположения земельного участка

Земельный участок			
вид объекта недвижимости			
Лист № 1 раздела 3	Всего листов раздела 3: 11	Всего разделов: 4	Всего листов выписки: 32
14.01.2025г. № КУВИ-001/2025-9319378			
Кадастровый номер:		22:43:030001:1281	

План (чертеж, схема) земельного участка



Масштаб 1:30000

Условные обозначения:



ДОКУМЕНТ ПОДПИСАН  
ЭЛЕКТРОННОЙ ПОДПИСЬЮ

Сертификат: 009F0BDC181A023B64597F1E2579BEFB50

Владелец: ФЕДЕРАЛЬНАЯ СЛУЖБА ГОСУДАРСТВЕННОЙ  
РЕГИСТРАЦИИ, КАДАСТРА И КАРТОГРАФИИ  
Действителен: с 02.08.2024 по 26.10.2025

полное наименование должности

инициалы, фамилия

Земельный участок

вид объекта недвижимости

Лист № 2 раздела 3

Всего листов раздела 3: 11

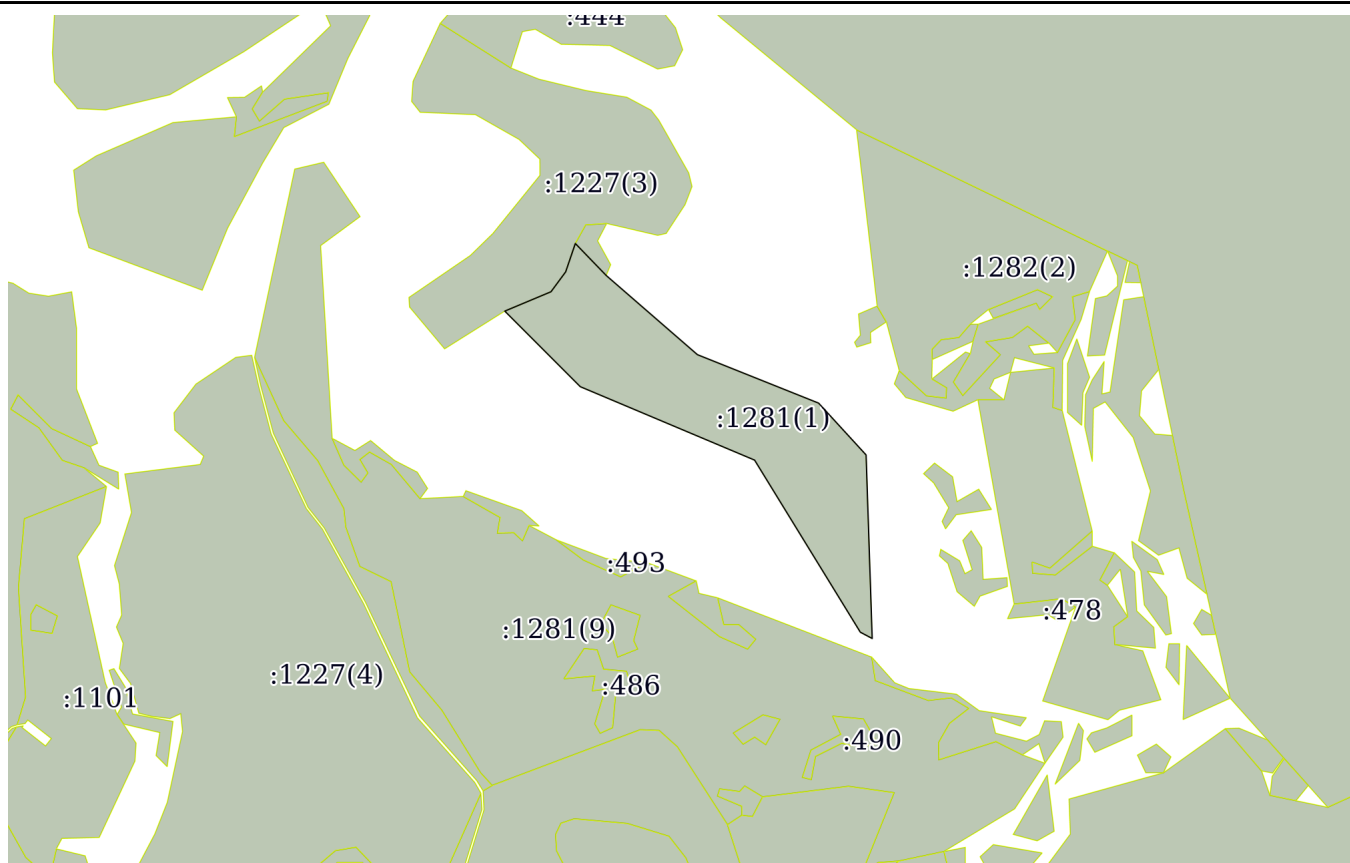
Всего разделов: 4

Всего листов выписки: 32

14.01.2025г. № КУВИ-001/2025-9319378

Кадастровый номер:

22:43:030001:1281



Масштаб 1:20000

Условные обозначения:



ДОКУМЕНТ ПОДПИСАН  
ЭЛЕКТРОННОЙ ПОДПИСЬЮ

Сертификат: 009F0BDC181A023B64597F1E2579BEFB50

Владелец: ФЕДЕРАЛЬНАЯ СЛУЖБА ГОСУДАРСТВЕННОЙ

РЕГИСТРАЦИИ, КАДАСТРА И КАРТОГРАФИИ

Действителен: с 02.08.2024 по 26.10.2025

полное наименование должности

инициалы, фамилия

Земельный участок

вид объекта недвижимости

Лист № 3 раздела 3

Всего листов раздела 3: 11

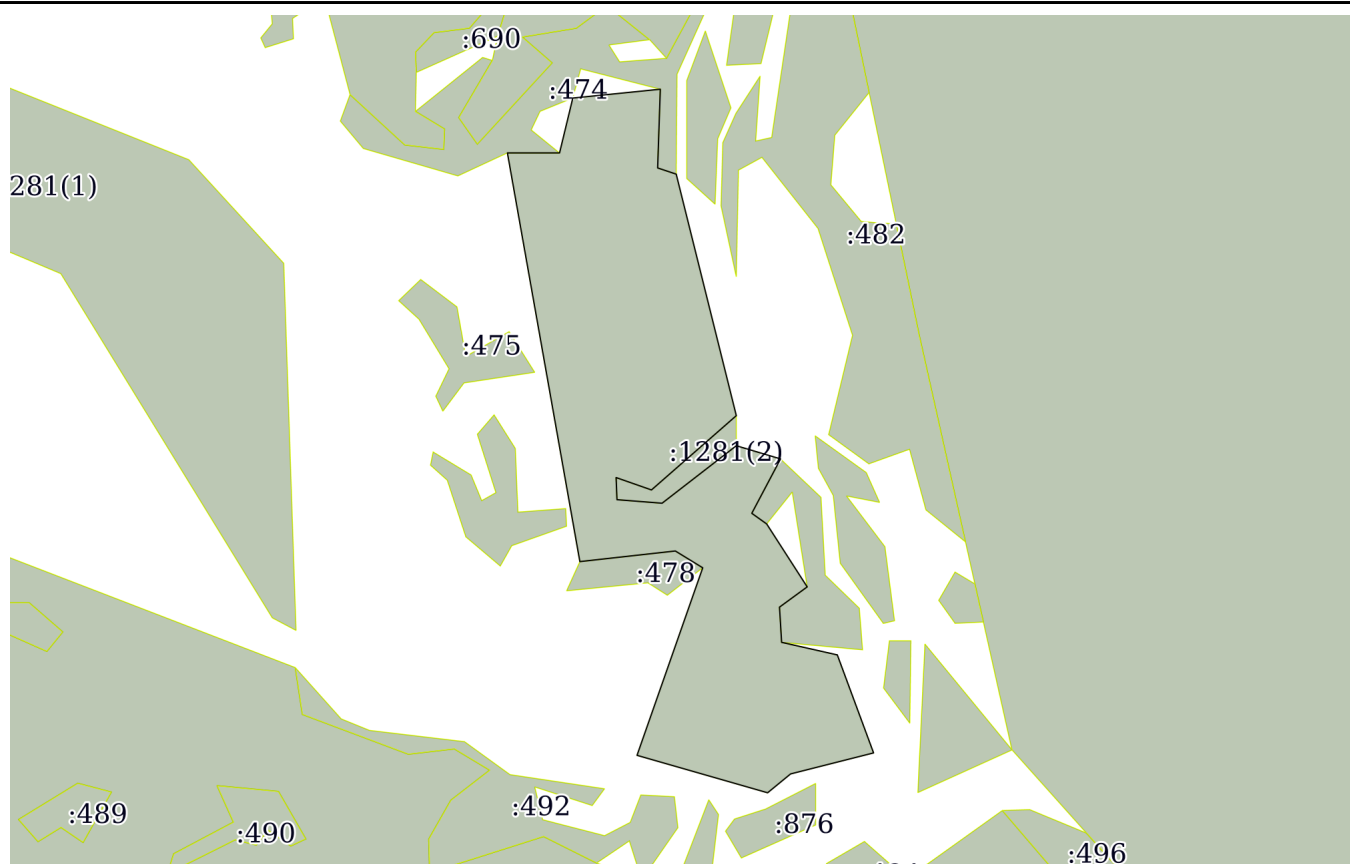
Всего разделов: 4

Всего листов выписки: 32

14.01.2025г. № КУВИ-001/2025-9319378

Кадастровый номер:

22:43:030001:1281



Масштаб 1:10000

Условные обозначения:



ДОКУМЕНТ ПОДПИСАН  
ЭЛЕКТРОННОЙ ПОДПИСЬЮ

Сертификат: 009F0BDC181A023B64597F1E2579BEFB50

Владелец: ФЕДЕРАЛЬНАЯ СЛУЖБА ГОСУДАРСТВЕННОЙ

РЕГИСТРАЦИИ, КАДАСТРА И КАРТОГРАФИИ

Действителен: с 02.08.2024 по 26.10.2025

полное наименование должности

инициалы, фамилия

Земельный участок

вид объекта недвижимости

Лист № 4 раздела 3

Всего листов раздела 3: 11

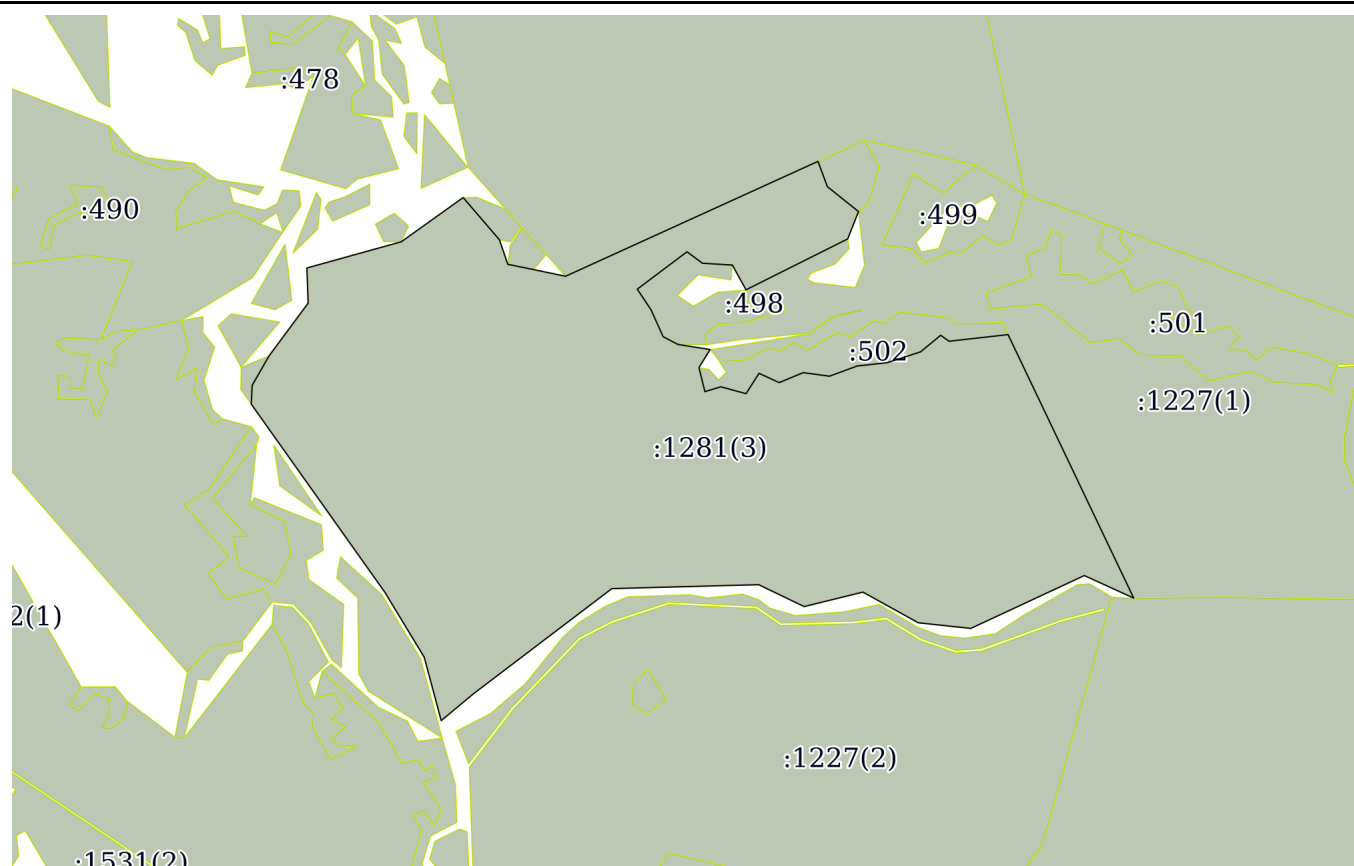
Всего разделов: 4

Всего листов выписки: 32

14.01.2025г. № КУВИ-001/2025-9319378

Кадастровый номер:

22:43:030001:1281



Масштаб 1:20000

Условные обозначения:



ДОКУМЕНТ ПОДПИСАН  
ЭЛЕКТРОННОЙ ПОДПИСЬЮ

Сертификат: 009F0BDC181A023B64597F1E2579BEFB50

Владелец: ФЕДЕРАЛЬНАЯ СЛУЖБА ГОСУДАРСТВЕННОЙ

РЕГИСТРАЦИИ, КАДАСТРА И КАРТОГРАФИИ

Действителен: с 02.08.2024 по 26.10.2025

полное наименование должности

инициалы, фамилия

Земельный участок

вид объекта недвижимости

Лист № 5 раздела 3

Всего листов раздела 3: 11

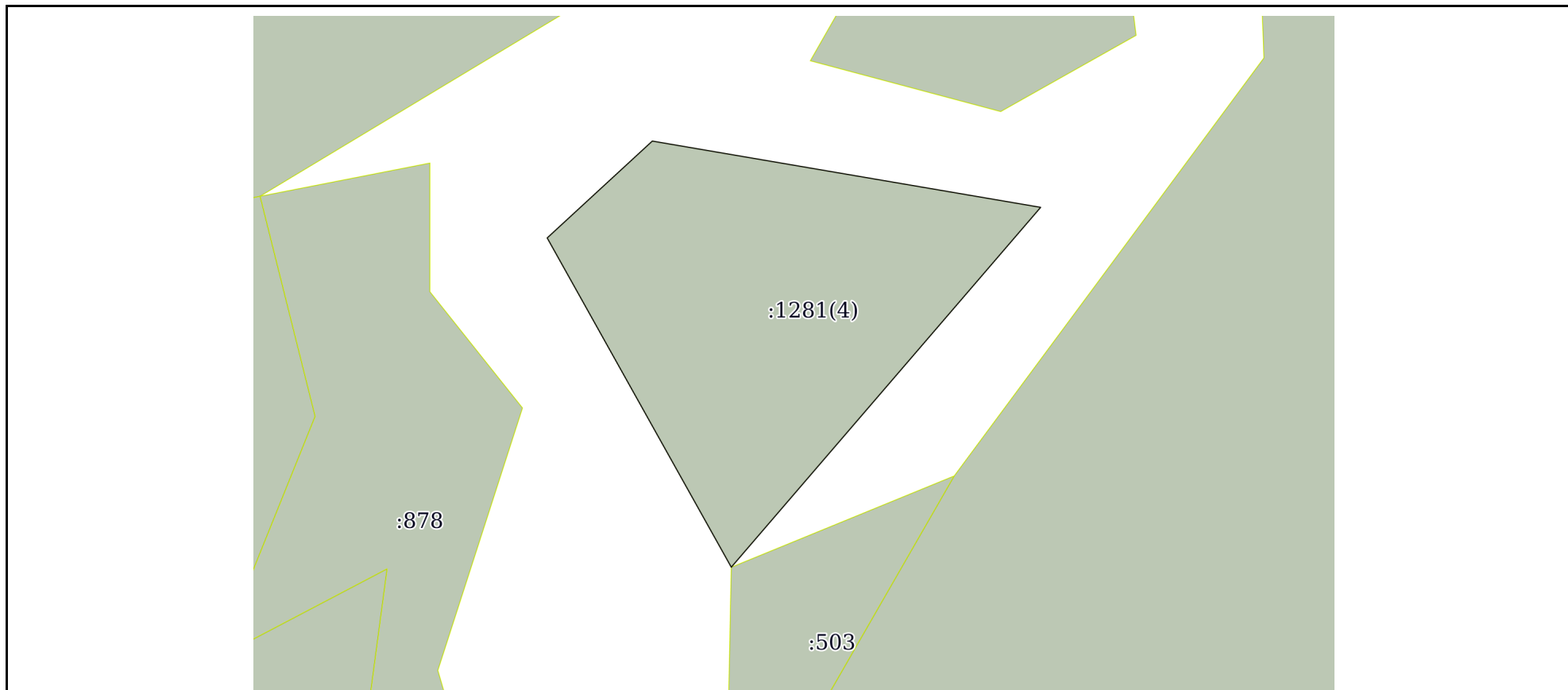
Всего разделов: 4

Всего листов выписки: 32

14.01.2025г. № КУВИ-001/2025-9319378

Кадастровый номер:

22:43:030001:1281



Масштаб 1:2000

Условные обозначения:

ДОКУМЕНТ ПОДПИСАН  
ЭЛЕКТРОННОЙ ПОДПИСЬЮ

Сертификат: 009F0BDC181A023B64597F1E2579BEFB50

Владелец: ФЕДЕРАЛЬНАЯ СЛУЖБА ГОСУДАРСТВЕННОЙ  
РЕГИСТРАЦИИ, КАДАСТРА И КАРТОГРАФИИ  
Действителен: с 02.08.2024 по 26.10.2025

полное наименование должности

инициалы, фамилия



Земельный участок

вид объекта недвижимости

Лист № 6 раздела 3

Всего листов раздела 3: 11

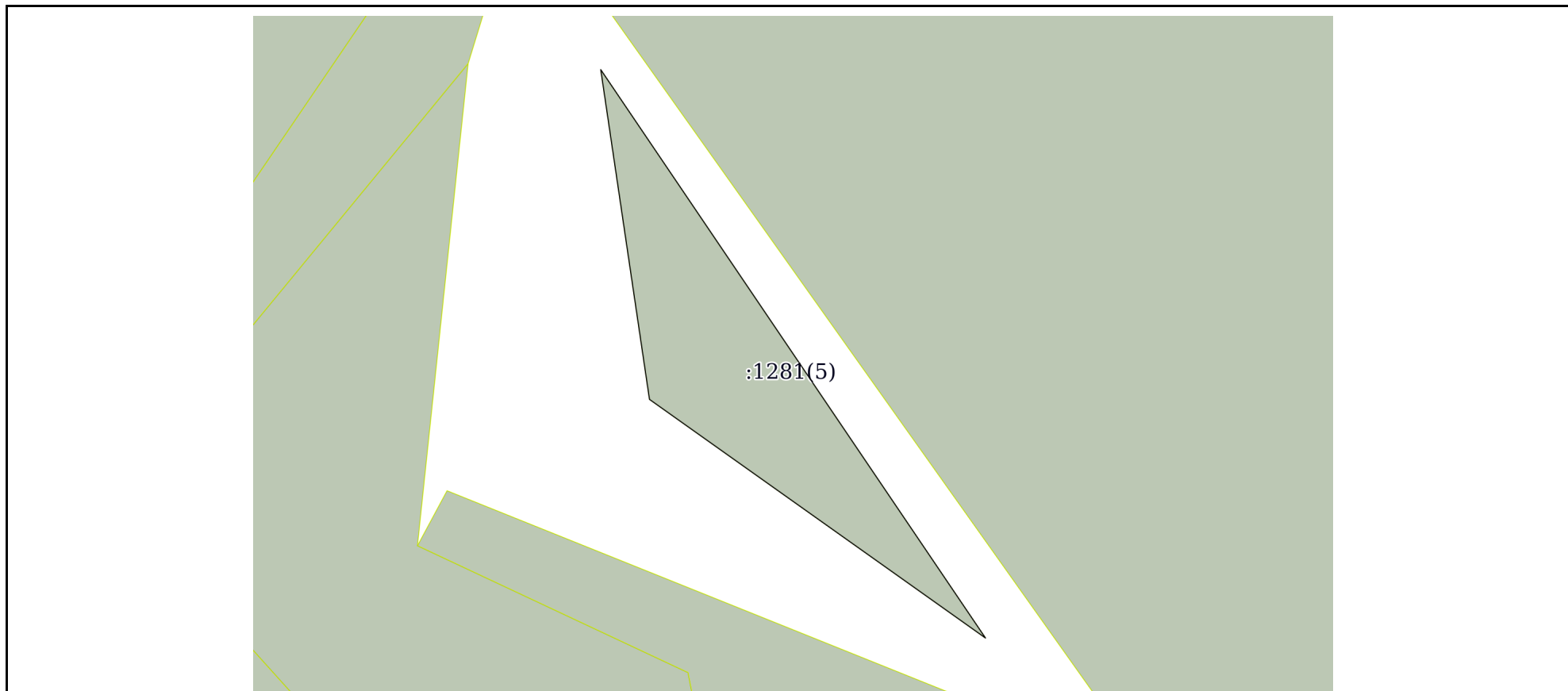
Всего разделов: 4

Всего листов выписки: 32

14.01.2025г. № КУВИ-001/2025-9319378

Кадастровый номер:

22:43:030001:1281



Масштаб 1:2000

Условные обозначения:

ДОКУМЕНТ ПОДПИСАН  
ЭЛЕКТРОННОЙ ПОДПИСЬЮ

Сертификат: 009F0BDC181A023B64597F1E2579BEFB50

Владелец: ФЕДЕРАЛЬНАЯ СЛУЖБА ГОСУДАРСТВЕННОЙ  
РЕГИСТРАЦИИ, КАДАСТРА И КАРТОГРАФИИ  
Действителен: с 02.08.2024 по 26.10.2025

полное наименование должности

инициалы, фамилия

Земельный участок

вид объекта недвижимости

Лист № 7 раздела 3

Всего листов раздела 3: 11

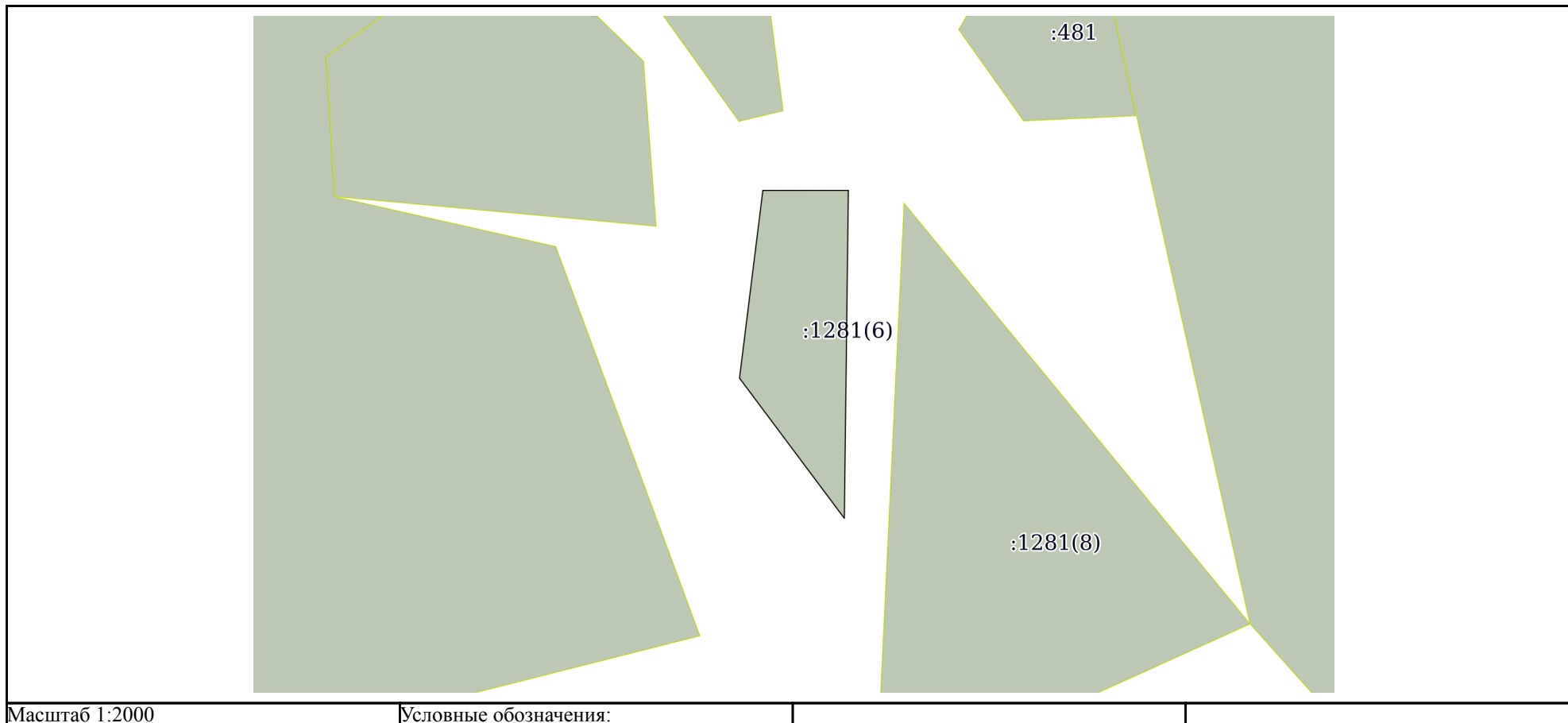
Всего разделов: 4

Всего листов выписки: 32

14.01.2025г. № КУВИ-001/2025-9319378

Кадастровый номер:

22:43:030001:1281



ДОКУМЕНТ ПОДПИСАН  
ЭЛЕКТРОННОЙ ПОДПИСЬЮ

Сертификат: 009F0BDC181A023B64597F1E2579BEFB50

Владелец: ФЕДЕРАЛЬНАЯ СЛУЖБА ГОСУДАРСТВЕННОЙ

РЕГИСТРАЦИИ, КАДАСТРА И КАРТОГРАФИИ

Действителен: с 02.08.2024 по 26.10.2025

полное наименование должности

инициалы, фамилия

Земельный участок

вид объекта недвижимости

Лист № 8 раздела 3

Всего листов раздела 3: 11

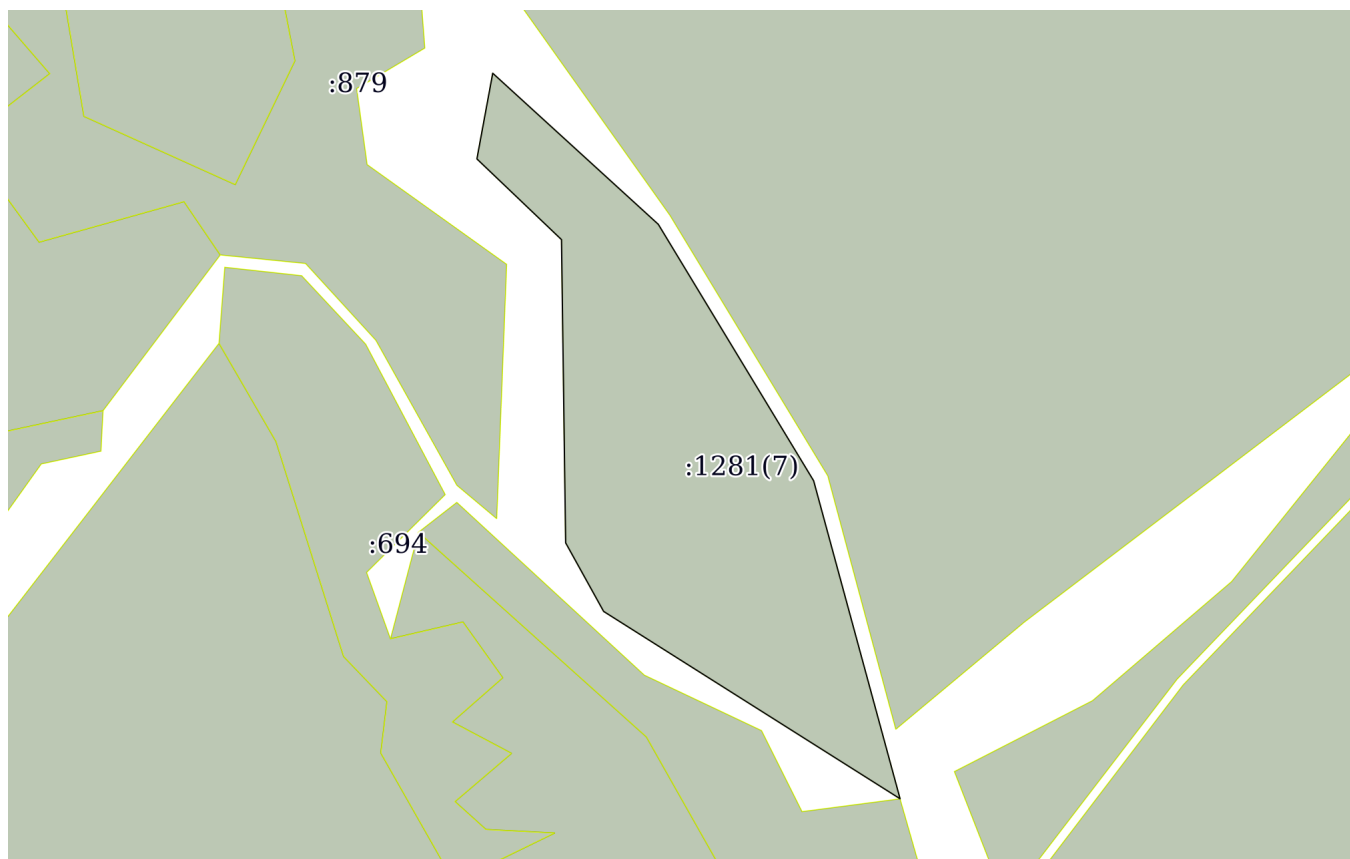
Всего разделов: 4

Всего листов выписки: 32

14.01.2025г. № КУВИ-001/2025-9319378

Кадастровый номер:

22:43:030001:1281



Масштаб 1:5000

Условные обозначения:

ДОКУМЕНТ ПОДПИСАН  
ЭЛЕКТРОННОЙ ПОДПИСЬЮ

Сертификат: 009F0BDC181A023B64597F1E2579BEFB50

Владелец: ФЕДЕРАЛЬНАЯ СЛУЖБА ГОСУДАРСТВЕННОЙ

РЕГИСТРАЦИИ, КАДАСТРА И КАРТОГРАФИИ

Действителен: с 02.08.2024 по 26.10.2025

полное наименование должности

инициалы, фамилия

Земельный участок

вид объекта недвижимости

Лист № 9 раздела 3

Всего листов раздела 3: 11

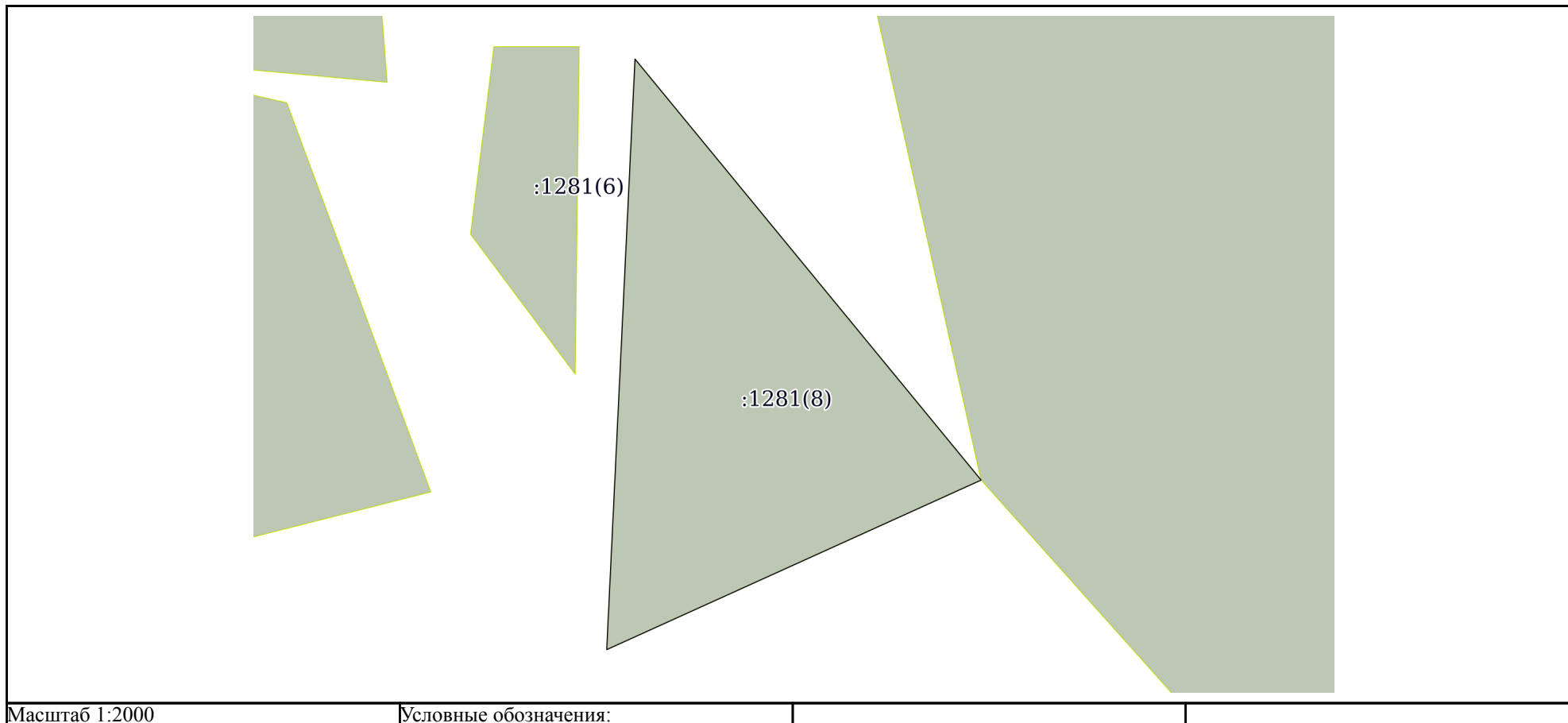
Всего разделов: 4

Всего листов выписки: 32

14.01.2025г. № КУВИ-001/2025-9319378

Кадастровый номер:

22:43:030001:1281



ДОКУМЕНТ ПОДПИСАН  
ЭЛЕКТРОННОЙ ПОДПИСЬЮ

Сертификат: 009F0BDC181A023B64597F1E2579BEFB50

Владелец: ФЕДЕРАЛЬНАЯ СЛУЖБА ГОСУДАРСТВЕННОЙ

РЕГИСТРАЦИИ, КАДАСТРА И КАРТОГРАФИИ

Действителен: с 02.08.2024 по 26.10.2025

полное наименование должности

инициалы, фамилия

Земельный участок

вид объекта недвижимости

Лист № 10 раздела 3

Всего листов раздела 3: 11

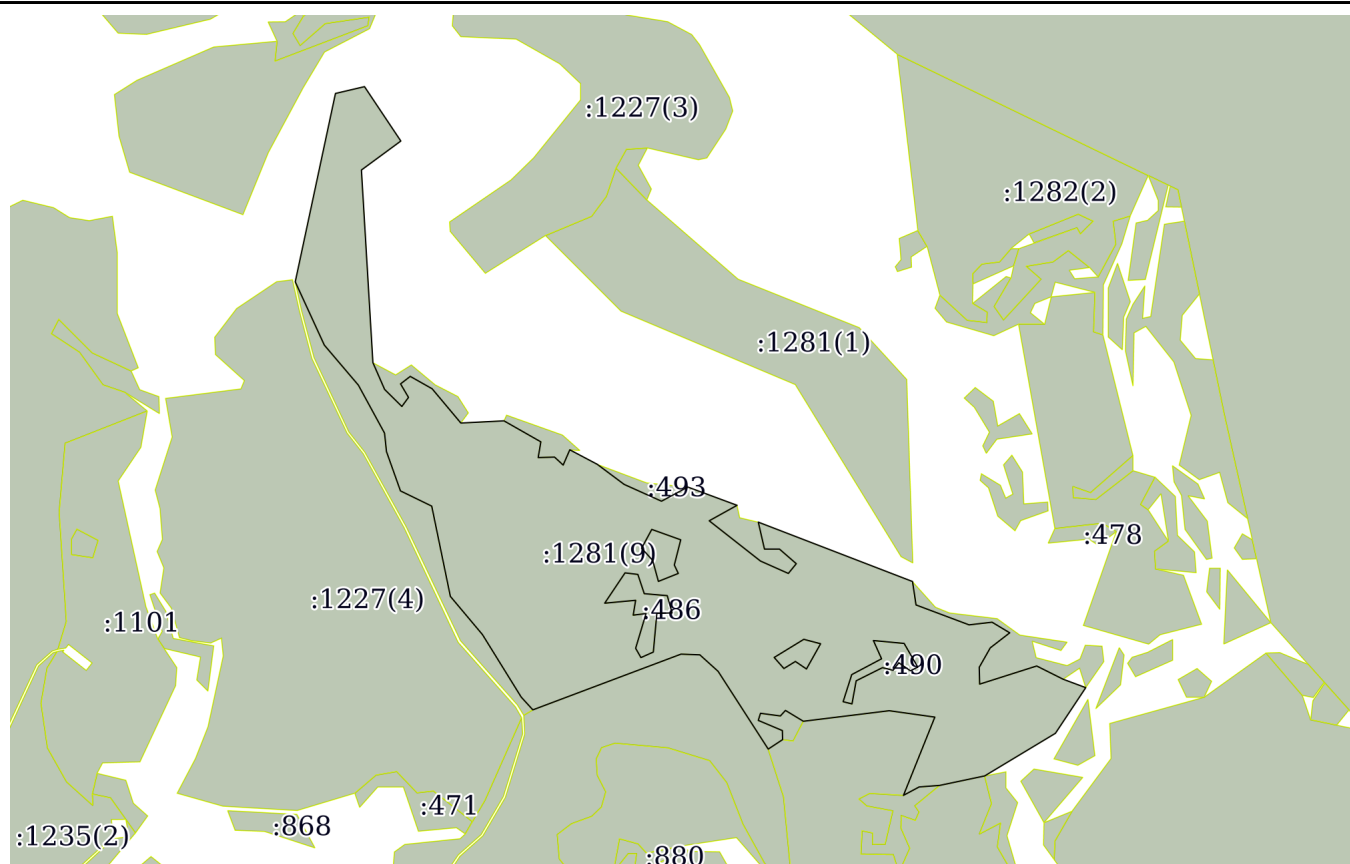
Всего разделов: 4

Всего листов выписки: 32

14.01.2025г. № КУВИ-001/2025-9319378

Кадастровый номер:

22:43:030001:1281



Масштаб 1:20000

Условные обозначения:



ДОКУМЕНТ ПОДПИСАН  
ЭЛЕКТРОННОЙ ПОДПИСЬЮ

Сертификат: 009F0BDC181A023B64597F1E2579BEFB50

Владелец: ФЕДЕРАЛЬНАЯ СЛУЖБА ГОСУДАРСТВЕННОЙ

РЕГИСТРАЦИИ, КАДАСТРА И КАРТОГРАФИИ

Действителен: с 02.08.2024 по 26.10.2025

полное наименование должности

инициалы, фамилия

Земельный участок

вид объекта недвижимости

Лист № 11 раздела 3

Всего листов раздела 3: 11

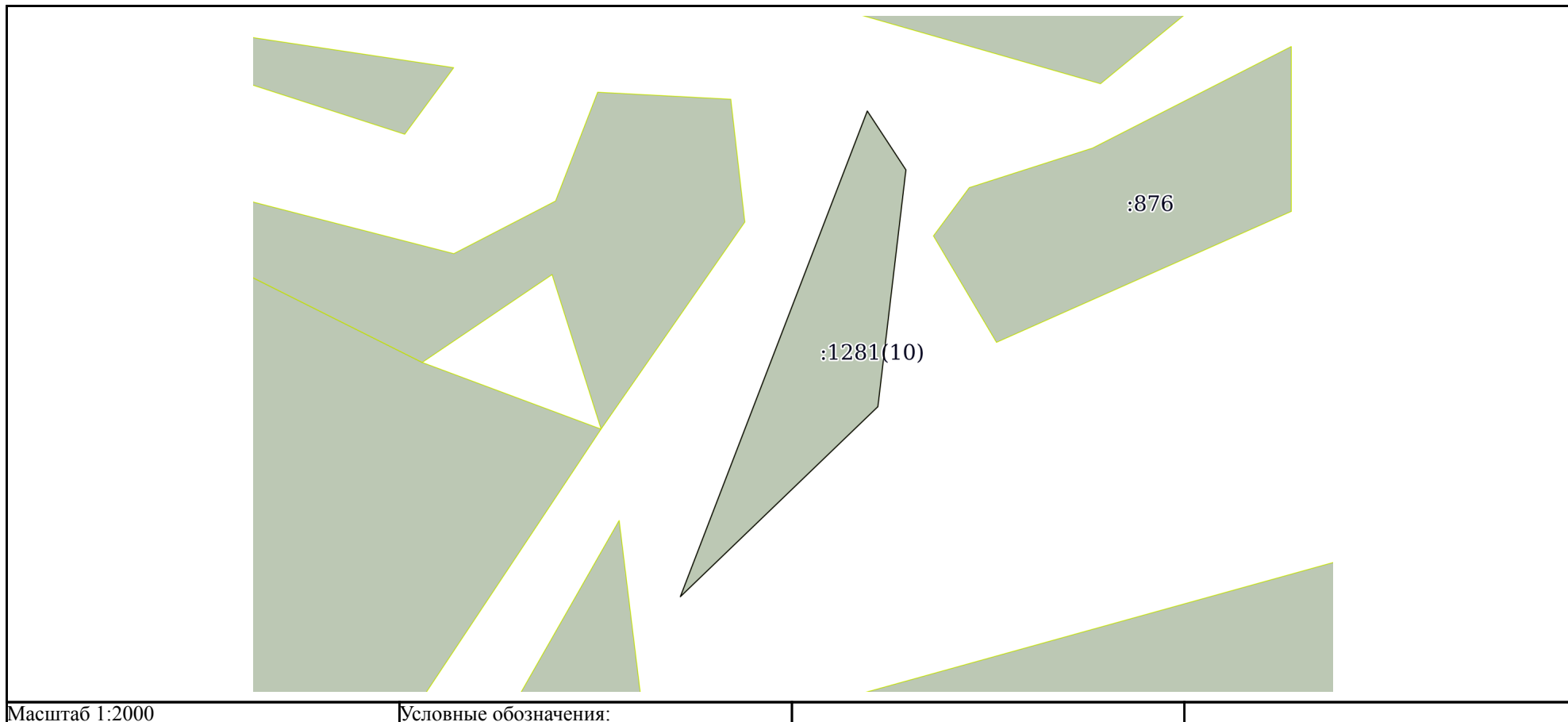
Всего разделов: 4

Всего листов выписки: 32

14.01.2025г. № КУВИ-001/2025-9319378

Кадастровый номер:

22:43:030001:1281



ДОКУМЕНТ ПОДПИСАН  
ЭЛЕКТРОННОЙ ПОДПИСЬЮ

Сертификат: 009F0BDC181A023B64597F1E2579BEFB50

Владелец: ФЕДЕРАЛЬНАЯ СЛУЖБА ГОСУДАРСТВЕННОЙ

РЕГИСТРАЦИИ, КАДАСТРА И КАРТОГРАФИИ

Действителен: с 02.08.2024 по 26.10.2025

полное наименование должности

инициалы, фамилия

## Выписка из Единого государственного реестра недвижимости об объекте недвижимости

## Описание местоположения земельного участка

Земельный участок			
вид объекта недвижимости			
Лист № 1 раздела 3.1	Всего листов раздела 3.1: 9	Всего разделов: 4	Всего листов выписки: 32
14.01.2025г. № КУВИ-001/2025-9319378			
Кадастровый номер:		22:43:030001:1281	

Описание местоположения границ земельного участка							
№ п/п	Номер точки		Дирекционный угол	Горизонтальное проложение, м	Описание закрепления на местности	Кадастровые номера смежных участков	Сведения об адресах правообладателей смежных земельных участков
	начальная	конечная					
1	2	3	4	5	6	7	8
1	1.1.1	1.1.2	67°17.2`	134.25	данные отсутствуют	22:43:030001:1227(3)	Россия, Алтайский край, Смоленский район, с. Солоновка, ул. Бердникова, д. 72
2	1.1.2	1.1.3	36°27.3`	66.24	данные отсутствуют	22:43:030001:1227(3)	Россия, Алтайский край, Смоленский район, с. Солоновка, ул. Бердникова, д. 72
3	1.1.3	1.1.4	18°49.4`	80.27	данные отсутствуют	22:43:030001:1227(3)	Россия, Алтайский край, Смоленский район, с. Солоновка, ул. Бердникова, д. 72
4	1.1.4	1.1.5	135°58.3`	119.18	данные отсутствуют	22:43:030001:873	данные отсутствуют
5	1.1.5	1.1.6	130°56.2`	323.69	данные отсутствуют	данные отсутствуют	данные отсутствуют
6	1.1.6	1.1.7	111°46.6`	349.75	данные отсутствуют	данные отсутствуют	данные отсутствуют
7	1.1.7	1.1.8	137°28.4`	188.3	данные отсутствуют	данные отсутствуют	данные отсутствуют
8	1.1.8	1.1.9	178°5.2`	491.99	данные отсутствуют	данные отсутствуют	данные отсутствуют
9	1.1.9	1.1.10	297°55.7`	36.06	данные отсутствуют	данные отсутствуют	данные отсутствуют
10	1.1.10	1.1.11	328°24.7`	541.09	данные отсутствуют	данные отсутствуют	данные отсутствуют
11	1.1.11	1.1.12	292°49.6`	506.91	данные отсутствуют	данные отсутствуют	данные отсутствуют
12	1.1.12	1.1.1	315°0.1`	286.31	данные отсутствуют	данные отсутствуют	данные отсутствуют
13	2.1.1	2.1.2	301°30.5`	43.07	данные отсутствуют	22:43:030001:478	данные отсутствуют
14	2.1.2	2.1.3	263°39.5`	128.74	данные отсутствуют	22:43:030001:478	данные отсутствуют
15	2.1.3	2.1.4	349°56.2`	555.9	данные отсутствуют	данные отсутствуют	данные отсутствуют
16	2.1.4	2.1.5	90°0.0`	69.9	данные отсутствуют	22:43:030001:474	данные отсутствуют
17	2.1.5	2.1.6	13°36.0`	75.57	данные отсутствуют	22:43:030001:474	данные отсутствуют
18	2.1.6	2.1.7	84°13.8`	117.88	данные отсутствуют	22:43:030001:474	данные отсутствуют
19	2.1.7	2.1.8	181°56.0`	105.5	данные отсутствуют	22:43:030001:474	данные отсутствуют
20	2.1.8	2.1.9	108°25.7`	26.22	данные отсутствуют	22:43:030001:474	данные отсутствуют



ДОКУМЕНТ ПОДПИСАН  
ЭЛЕКТРОННОЙ ПОДПИСЬЮ

Сертификат: 009F0BDC181A023B64597F1E2579BEFB50

Владелец: ФЕДЕРАЛЬНАЯ СЛУЖБА ГОСУДАРСТВЕННОЙ  
РЕГИСТРАЦИИ, КАДАСТРА И КАРТОГРАФИИ  
Действителен: с 02.08.2024 по 26.10.2025

полное наименование должности

инициалы, фамилия

## Земельный участок

вид объекта недвижимости

Лист № 2 раздела 3.1

Всего листов раздела 3.1: 9

Всего разделов: 4

Всего листов выписки: 32

14.01.2025г. № КУВИ-001/2025-9319378

Кадастровый номер:

22:43:030001:1281

1	2	3	4	5	6	7	8
21	2.1.9	2.1.10	166°0.8'	333.32	данные отсутствуют	данные отсутствуют	данные отсутствуют
22	2.1.10	2.1.11	228°48.9'	151.12	данные отсутствуют	22:43:030001:477	данные отсутствуют
23	2.1.11	2.1.12	289°17.0'	50.21	данные отсутствуют	22:43:030001:477	данные отсутствуют
24	2.1.12	2.1.13	177°41.9'	29.64	данные отсутствуют	22:43:030001:477	данные отсутствуют
25	2.1.13	2.1.14	94°28.6'	60.6	данные отсутствуют	22:43:030001:477	данные отсутствуют
26	2.1.14	2.1.15	52°16.1'	125.82	данные отсутствуют	22:43:030001:477	данные отсутствуют
27	2.1.15	2.1.16	106°35.6'	61.88	данные отсутствуют	данные отсутствуют	данные отсутствуют
28	2.1.16	2.1.17	207°53.8'	82.42	данные отсутствуют	22:43:030001:874	данные отсутствуют
29	2.1.17	2.1.18	125°32.4'	24.57	данные отсутствуют	22:43:030001:874	данные отсутствуют
30	2.1.18	2.1.19	147°12.9'	100.22	данные отсутствуют	22:43:030001:874	данные отсутствуют
31	2.1.19	2.1.20	233°50.1'	45.99	данные отсутствуют	22:43:030001:874	данные отсутствуют
32	2.1.20	2.1.21	176°32.3'	47.21	данные отсутствуют	22:43:030001:874	данные отсутствуют
33	2.1.21	2.1.22	102°41.9'	76.52	данные отсутствуют	данные отсутствуют	данные отсутствуют
34	2.1.22	2.1.23	159°40.6'	139.98	данные отсутствуют	данные отсутствуют	данные отсутствуют
35	2.1.23	2.1.24	255°47.9'	114.75	данные отсутствуют	данные отсутствуют	данные отсутствуют
36	2.1.24	2.1.25	230°39.3'	39.83	данные отсутствуют	данные отсутствуют	данные отсутствуют
37	2.1.25	2.1.26	285°59.0'	182.1	данные отсутствуют	данные отсутствуют	данные отсутствуют
38	2.1.26	2.1.1	19°19.6'	266.17	данные отсутствуют	данные отсутствуют	данные отсутствуют
39	3.1.1	3.1.2	54°27.7'	203.82	данные отсутствуют	данные отсутствуют	данные отсутствуют
40	3.1.1	3.1.1			данные отсутствуют	22:43:030001:494	данные отсутствуют
41	3.1.2	3.1.3	139°22.4'	149.65	данные отсутствуют	22:43:030001:496	данные отсутствуют
42	3.1.3	3.1.4	161°13.1'	68.98	данные отсутствуют	данные отсутствуют	данные отсутствуют
43	3.1.4	3.1.5	101°29.9'	71.33	данные отсутствуют	22:43:030001:495	данные отсутствуют
44	3.1.5	3.1.6	101°46.6'	86.78	данные отсутствуют	данные отсутствуют	данные отсутствуют
45	3.1.6	3.1.7	65°32.6'	743.25	данные отсутствуют	22:41:040301:3(3)	данные отсутствуют
46	3.1.7	3.1.8	159°32.1'	72.22	данные отсутствуют	22:43:030001:497	данные отсутствуют
47	3.1.8	3.1.9	128°39.6'	106.93	данные отсутствуют	22:43:030001:497	данные отсутствуют
48	3.1.9	3.1.10	201°31.7'	78.7	данные отсутствуют	22:43:030001:1227(1)	Россия, Алтайский край, Смоленский район, с. Солоновка, ул. Бердникова, д. 72



ДОКУМЕНТ ПОДПИСАН  
ЭЛЕКТРОННОЙ ПОДПИСЬЮ

Сертификат: 009F0BDC181A023B64597F1E2579BEFB50

Владелец: ФЕДЕРАЛЬНАЯ СЛУЖБА ГОСУДАРСТВЕННОЙ

РЕГИСТРАЦИИ, КАДАСТРА И КАРТОГРАФИИ

Действителен: с 02.08.2024 по 26.10.2025

полное наименование должности

инициалы, фамилия



Земельный участок							
вид объекта недвижимости							
Лист № 3 раздела 3.1		Всего листов раздела 3.1: 9			Всего разделов: 4		Всего листов выписки: 32
14.01.2025г. № КУВИ-001/2025-9319378							
Кадастровый номер:				22:43:030001:1281			
49	3.1.10	3.1.11	243°25.9'	304.93	данные отсутствуют	22:43:030001:1227(1)	Россия, Алтайский край, Смоленский район, с. Солоновка, ул. Бердникова, д. 72
50	3.1.11	3.1.12	331°1.7'	75.83	данные отсутствуют	22:43:030001:498	данные отсутствуют
51	3.1.12	3.1.13	273°23.6'	80.1	данные отсутствуют	22:43:030001:498	данные отсутствуют
52	3.1.13	3.1.14	306°36.1'	51.66	данные отсутствуют	22:43:030001:498	данные отсутствуют
53	3.1.14	3.1.15	233°5.2'	166.68	данные отсутствуют	22:43:030001:498	данные отсутствуют
54	3.1.15	3.1.16	146°18.9'	66.21	данные отсутствуют	22:43:030001:498	данные отсутствуют
55	3.1.16	3.1.17	155°43.9'	79.27	данные отсутствуют	22:43:030001:498	данные отсутствуют
56	3.1.17	3.1.18	117°35.3'	44.78	данные отсутствуют	22:43:030001:498	данные отсутствуют
57	3.1.18	3.1.19	98°56.4'	87.39	данные отсутствуют	данные отсутствуют	данные отсутствуют
58	3.1.19	3.1.20	211°53.2'	56.91	данные отсутствуют	данные отсутствуют	данные отсутствуют
59	3.1.19	3.1.19			данные отсутствуют	22:43:030001:1227(1)	Россия, Алтайский край, Смоленский район, с. Солоновка, ул. Бердникова, д. 72
60	3.1.20	3.1.21	166°5.5'	66.52	данные отсутствуют	22:43:030001:502	данные отсутствуют
61	3.1.21	3.1.22	73°0.7'	44.6	данные отсутствуют	22:43:030001:502	данные отсутствуют
62	3.1.22	3.1.23	105°12.6'	69.98	данные отсутствуют	22:43:030001:502	данные отсутствуют
63	3.1.23	3.1.24	32°40.3'	64.74	данные отсутствуют	22:43:030001:502	данные отсутствуют
64	3.1.24	3.1.25	114°46.7'	59.37	данные отсутствуют	22:43:030001:502	данные отсутствуют
65	3.1.25	3.1.26	67°33.7'	69.85	данные отсутствуют	22:43:030001:502	данные отсутствуют
66	3.1.26	3.1.27	97°39.6'	71.12	данные отсутствуют	22:43:030001:502	данные отсутствуют
67	3.1.27	3.1.28	69°47.6'	78.9	данные отсутствуют	22:43:030001:502	данные отсутствуют
68	3.1.28	3.1.29	83°42.6'	81.05	данные отсутствуют	22:43:030001:502	данные отсутствуют
69	3.1.29	3.1.30	72°1.2'	94.04	данные отсутствуют	22:43:030001:502	данные отсутствуют
70	3.1.30	3.1.31	50°30.1'	69.85	данные отсутствуют	22:43:030001:502	данные отсутствуют
71	3.1.31	3.1.32	125°24.3'	27.62	данные отсутствуют	22:43:030001:502	данные отсутствуют
72	3.1.32	3.1.33	83°35.3'	159.15	данные отсутствуют	22:43:030001:502	данные отсутствуют
73	3.1.33	3.1.34	154°29.2'	782	данные отсутствуют	22:43:030001:1227(1)	Россия, Алтайский край, Смоленский район, с. Солоновка, ул. Бердникова, д. 72
74	3.1.34	3.1.35	294°29.3'	145.54	данные отсутствуют	данные отсутствуют	данные отсутствуют
75	3.1.34	3.1.34			данные отсутствуют	22:43:030001:1511(1)	данные отсутствуют
76	3.1.35	3.1.36	245°3.1'	335.62	данные отсутствуют	данные отсутствуют	данные отсутствуют



ДОКУМЕНТ ПОДПИСАН  
ЭЛЕКТРОННОЙ ПОДПИСЬЮ

Сертификат: 009F0BDC181A023B64597F1E2579BEFB50

Владелец: ФЕДЕРАЛЬНАЯ СЛУЖБА ГОСУДАРСТВЕННОЙ

РЕГИСТРАЦИИ, КАДАСТРА И КАРТОГРАФИИ

Действителен: с 02.08.2024 по 26.10.2025

полное наименование должности

инициалы, фамилия

## Земельный участок

вид объекта недвижимости

Лист № 4 раздела 3.1

Всего листов раздела 3.1: 9

Всего разделов: 4

Всего листов выписки: 32

14.01.2025г. № КУВИ-001/2025-9319378

Кадастровый номер:

22:43:030001:1281

1	2	3	4	5	6	7	8
77	3.1.36	3.1.37	276°7.8'	141.68	данные отсутствуют	данные отсутствуют	данные отсутствуют
78	3.1.37	3.1.38	298°59.6'	169.44	данные отсутствуют	данные отсутствуют	данные отсутствуют
79	3.1.38	3.1.39	256°11.2'	162.38	данные отсутствуют	данные отсутствуют	данные отсутствуют
80	3.1.39	3.1.40	295°41.2'	135.29	данные отсутствуют	данные отсутствуют	данные отсутствуют
81	3.1.40	3.1.41	268°28.0'	393.71	данные отсутствуют	данные отсутствуют	данные отсутствуют
82	3.1.41	3.1.42	232°47.4'	467	данные отсутствуют	данные отсутствуют	данные отсутствуют
83	3.1.42	3.1.43	230°12.5'	111.22	данные отсутствуют	данные отсутствуют	данные отсутствуют
84	3.1.43	3.1.44	344°58.8'	175.81	данные отсутствуют	данные отсутствуют	данные отсутствуют
85	3.1.44	3.1.45	328°45.7'	203.68	данные отсутствуют	данные отсутствуют	данные отсутствуют
86	3.1.45	3.1.46	324°35.8'	617.98	данные отсутствуют	данные отсутствуют	данные отсутствуют
87	3.1.46	3.1.47	2°41.0'	50.41	данные отсутствуют	22:43:030001:503	данные отсутствуют
88	3.1.47	3.1.48	29°53.2'	91.56	данные отсутствуют	22:43:030001:503	данные отсутствуют
89	3.1.48	3.1.49	36°32.9'	175.51	данные отсутствуют	данные отсутствуют	данные отсутствуют
90	3.1.49	3.1.50	357°53.9'	94.06	данные отсутствуют	данные отсутствуют	данные отсутствуют
91	3.1.50	3.1.1	74°29.8'	262.71	данные отсутствуют	данные отсутствуют	данные отсутствуют
92	4.1.1	4.1.2	47°21.1'	48.24	данные отсутствуют	данные отсутствуют	данные отсутствуют
93	4.1.2	4.1.3	99°40.9'	132.95	данные отсутствуют	данные отсутствуют	данные отсутствуют
94	4.1.3	4.1.4	220°41.9'	160.12	данные отсутствуют	данные отсутствуют	данные отсутствуют
95	4.1.4	4.1.1	330°46.7'	127.27	данные отсутствуют	данные отсутствуют	данные отсутствуют
96	4.1.4	4.1.4			данные отсутствуют	22:43:030001:503	данные отсутствуют
97	5.1.1	5.1.2	351°35.2'	112.55	данные отсутствуют	данные отсутствуют	данные отсутствуют
98	5.1.2	5.1.3	145°53.4'	231.8	данные отсутствуют	данные отсутствуют	данные отсутствуют
99	5.1.3	5.1.1	305°22.1'	139.21	данные отсутствуют	данные отсутствуют	данные отсутствуют
100	6.1.1	6.1.2	89°58.8'	28.85	данные отсутствуют	данные отсутствуют	данные отсутствуют
101	6.1.2	6.1.3	180°42.0'	110.57	данные отсутствуют	данные отсутствуют	данные отсутствуют
102	6.1.3	6.1.4	323°10.9'	59.04	данные отсутствуют	данные отсутствуют	данные отсутствуют
103	6.1.4	6.1.1	7°5.8'	63.78	данные отсутствуют	данные отсутствуют	данные отсутствуют
104	7.1.1	7.1.2	330°59.9'	52.51	данные отсутствуют	данные отсутствуют	данные отсутствуют
105	7.1.2	7.1.3	359°13.0'	203.05	данные отсутствуют	данные отсутствуют	данные отсутствуют



ДОКУМЕНТ ПОДПИСАН  
ЭЛЕКТРОННОЙ ПОДПИСЬЮ

Сертификат: 009F0BDC181A023B64597F1E2579BEFB50

Владелец: ФЕДЕРАЛЬНАЯ СЛУЖБА ГОСУДАРСТВЕННОЙ

РЕГИСТРАЦИИ, КАДАСТРА И КАРТОГРАФИИ

Действителен: с 02.08.2024 по 26.10.2025

полное наименование должности

инициалы, фамилия

## Земельный участок

вид объекта недвижимости

Лист № 5 раздела 3.1

Всего листов раздела 3.1: 9

Всего разделов: 4

Всего листов выписки: 32

14.01.2025г. № КУВИ-001/2025-9319378

Кадастровый номер:

22:43:030001:1281

1	2	3	4	5	6	7	8
106	7.1.3	7.1.4	313°37.7'	78.32	данные отсутствуют	данные отсутствуют	данные отсутствуют
107	7.1.4	7.1.5	10°28.4'	58.36	данные отсутствуют	данные отсутствуют	данные отсутствуют
108	7.1.5	7.1.6	132°21.7'	150.18	данные отсутствуют	данные отсутствуют	данные отсутствуют
109	7.1.6	7.1.7	148°46.4'	200.79	данные отсутствуют	данные отсутствуют	данные отсутствуют
110	7.1.7	7.1.8	164°46.9'	220.71	данные отсутствуют	данные отсутствуют	данные отсутствуют
111	7.1.8	7.1.1	302°16.4'	234.98	данные отсутствуют	данные отсутствуют	данные отсутствуют
112	7.1.8	7.1.8			данные отсутствуют	22:43:030001:885	данные отсутствуют
113	8.1.1	8.1.2	2°44.8'	199.34	данные отсутствуют	данные отсутствуют	данные отсутствуют
114	8.1.2	8.1.3	140°32.9'	183.83	данные отсутствуют	данные отсутствуют	данные отсутствуют
115	8.1.3	8.1.1	245°39.6'	138.69	данные отсутствуют	данные отсутствуют	данные отсутствуют
116	8.1.3	8.1.3			данные отсутствуют	22:41:040301:3(3)	данные отсутствуют
117	9.1.1	9.1.2	156°21.0'	78.25	данные отсутствуют	22:43:030001:484	данные отсутствуют
118	9.1.2	9.1.3	134°37.9'	64.92	данные отсутствуют	22:43:030001:484	данные отсутствуют
119	9.1.3	9.1.4	36°12.9'	30.09	данные отсутствуют	22:43:030001:484	данные отсутствуют
120	9.1.4	9.1.5	329°27.1'	41.97	данные отсутствуют	22:43:030001:484	данные отсутствуют
121	9.1.5	9.1.6	52°18.1'	32.94	данные отсутствуют	22:43:030001:484	данные отсутствуют
122	9.1.6	9.1.7	119°29.5'	67.38	данные отсутствуют	22:43:030001:484	данные отсутствуют
123	9.1.7	9.1.8	140°1.0'	119.83	данные отсутствуют	22:43:030001:484	данные отсутствуют
124	9.1.8	9.1.9	87°4.0'	115.66	данные отсутствуют	данные отсутствуют	данные отсутствуют
125	9.1.9	9.1.10	119°38.0'	113.8	данные отсутствуют	22:43:030001:485	данные отсутствуют
126	9.1.10	9.1.11	189°35.7'	42.66	данные отсутствуют	22:43:030001:485	данные отсутствуют
127	9.1.11	9.1.12	88°26.7'	43.85	данные отсутствуют	22:43:030001:485	данные отсутствуют
128	9.1.12	9.1.13	132°43.1'	31.44	данные отсутствуют	22:43:030001:485	данные отсутствуют
129	9.1.13	9.1.14	23°29.9'	44.57	данные отсутствуют	22:43:030001:485	данные отсутствуют
130	9.1.14	9.1.15	117°48.5'	83.04	данные отсутствуют	данные отсутствуют	данные отсутствуют
131	9.1.15	9.1.16	126°43.3'	90.16	данные отсутствуют	22:43:030001:493	данные отсутствуют
132	9.1.16	9.1.17	114°12.8'	109.77	данные отсутствуют	22:43:030001:493	данные отсутствуют
133	9.1.17	9.1.18	61°43.5'	80.03	данные отсутствуют	22:43:030001:493	данные отсутствуют
134	9.1.18	9.1.19	110°19.3'	140.87	данные отсутствуют	данные отсутствуют	данные отсутствуют



ДОКУМЕНТ ПОДПИСАН  
ЭЛЕКТРОННОЙ ПОДПИСЬЮ

Сертификат: 009F0BDC181A023B64597F1E2579BEFB50

Владелец: ФЕДЕРАЛЬНАЯ СЛУЖБА ГОСУДАРСТВЕННОЙ

РЕГИСТРАЦИИ, КАДАСТРА И КАРТОГРАФИИ

Действителен: с 02.08.2024 по 26.10.2025

полное наименование должности

инициалы, фамилия

## Земельный участок

вид объекта недвижимости

Лист № 6 раздела 3.1

Всего листов раздела 3.1: 9

Всего разделов: 4

Всего листов выписки: 32

14.01.2025г. № КУВИ-001/2025-9319378

Кадастровый номер:

22:43:030001:1281

1	2	3	4	5	6	7	8
135	9.1.19	9.1.20	240°56.6'	85.39	данные отсутствуют	22:43:030001:488	данные отсутствуют
136	9.1.20	9.1.21	128°6.9'	174.66	данные отсутствуют	22:43:030001:488	данные отсутствуют
137	9.1.21	9.1.22	113°57.6'	81.68	данные отсутствуют	22:43:030001:488	данные отсутствуют
138	9.1.22	9.1.23	39°17.2'	33.67	данные отсутствуют	22:43:030001:488	данные отсутствуют
139	9.1.23	9.1.24	310°58.9'	59.62	данные отсутствуют	22:43:030001:488	данные отсутствуют
140	9.1.24	9.1.25	270°0.0'	40.28	данные отсутствуют	22:43:030001:488	данные отсутствуют
141	9.1.25	9.1.26	347°4.3'	74.15	данные отсутствуют	22:43:030001:488	данные отсутствуют
142	9.1.26	9.1.27	111°2.5'	443	данные отсутствуют	данные отсутствуют	данные отсутствуют
143	9.1.27	9.1.28	171°25.4'	63.5	данные отсутствуют	22:43:030001:492	данные отсутствуют
144	9.1.28	9.1.29	110°33.6'	151.83	данные отсутствуют	22:43:030001:492	данные отсутствуют
145	9.1.29	9.1.30	83°25.0'	62.02	данные отсутствуют	22:43:030001:492	данные отсутствуют
146	9.1.30	9.1.31	120°57.6'	55.26	данные отсутствуют	22:43:030001:492	данные отсутствуют
147	9.1.31	9.1.32	232°18.4'	65.88	данные отсутствуют	22:43:030001:492	данные отсутствуют
148	9.1.32	9.1.33	209°36.3'	59.96	данные отсутствуют	22:43:030001:492	данные отсутствуют
149	9.1.33	9.1.34	178°29.2'	45.04	данные отсутствуют	22:43:030001:492	данные отсутствуют
150	9.1.34	9.1.35	72°22.1'	160.35	данные отсутствуют	22:43:030001:492	данные отсутствуют
151	9.1.35	9.1.36	116°33.9'	79.47	данные отсутствуют	22:43:030001:492	данные отсутствуют
152	9.1.36	9.1.37	110°26.0'	64.48	данные отсутствуют	22:43:030001:492	данные отсутствуют
153	9.1.37	9.1.38	213°36.7'	146.87	данные отсутствуют	данные отсутствуют	данные отсутствуют
154	9.1.38	9.1.39	238°57.7'	221.33	данные отсутствуют	данные отсутствуют	данные отсутствуют
155	9.1.39	9.1.40	258°6.7'	123.24	данные отсутствуют	22:43:030001:1282(1)	данные отсутствуют
156	9.1.39	9.1.39			данные отсутствуют	22:43:030001:878	данные отсутствуют
157	9.1.40	9.1.41	265°41.5'	55.24	данные отсутствуют	22:43:030001:692	данные отсутствуют
158	9.1.41	9.1.42	241°50.7'	47.7	данные отсутствуют	22:43:030001:692	данные отсутствуют
159	9.1.42	9.1.43	21°52.4'	225.83	данные отсутствуют	22:43:030001:1282(1)	данные отсутствуют
160	9.1.43	9.1.44	277°58.5'	123.53	данные отсутствуют	22:43:030001:1282(1)	данные отсутствуют
161	9.1.44	9.1.45	262°59.8'	231.85	данные отсутствуют	22:43:030001:1282(1)	данные отсутствуют
162	9.1.45	9.1.46	301°10.6'	56.08	данные отсутствуют	22:43:030001:491	данные отсутствуют
163	9.1.46	9.1.47	222°36.2'	20.12	данные отсутствуют	22:43:030001:491	данные отсутствуют



ДОКУМЕНТ ПОДПИСАН  
ЭЛЕКТРОННОЙ ПОДПИСЬЮ

Сертификат: 009F0BDC181A023B64597F1E2579BEFB50

Владелец: ФЕДЕРАЛЬНАЯ СЛУЖБА ГОСУДАРСТВЕННОЙ

РЕГИСТРАЦИИ, КАДАСТРА И КАРТОГРАФИИ

Действителен: с 02.08.2024 по 26.10.2025

полное наименование должности

инициалы, фамилия

Земельный участок			
вид объекта недвижимости			
Лист № 7 раздела 3.1	Всего листов раздела 3.1: 9	Всего разделов: 4	Всего листов выписки: 32

14.01.2025г. № КУВИ-001/2025-9319378

Кадастровый номер: 22:43:030001:1281

1	2	3	4	5	6	7	8
164	9.1.47	9.1.48	277°35.7'	53.79	данные отсутствуют	22:43:030001:491	данные отсутствуют
165	9.1.48	9.1.49	197°20.4'	19.86	данные отсутствуют	22:43:030001:491	данные отсутствуют
166	9.1.49	9.1.50	112°52.9'	70.08	данные отсутствуют	22:43:030001:491	данные отсутствуют
167	9.1.50	9.1.51	178°36.5'	24.29	данные отсутствуют	22:43:030001:491	данные отсутствуют
168	9.1.51	9.1.52	236°35.2'	46.09	данные отсутствуют	22:43:030001:1282(1)	данные отсутствуют
169	9.1.52	9.1.53	327°10.3'	247.91	данные отсутствуют	22:43:030001:1235(3)	Россия, Алтайский край, Смоленский район, с. Солоновка, ул. Бердникова, д. 72; Россия, Республика Алтай, Чемальский район, с. Эликманар, ул. Советская, д. 120
170	9.1.53	9.1.54	312°2.9'	65.93	данные отсутствуют	22:43:030001:1235(3)	Россия, Алтайский край, Смоленский район, с. Солоновка, ул. Бердникова, д. 72; Россия, Республика Алтай, Чемальский район, с. Эликманар, ул. Советская, д. 120
171	9.1.54	9.1.55	272°10.9'	50.44	данные отсутствуют	22:43:030001:1235(3)	Россия, Алтайский край, Смоленский район, с. Солоновка, ул. Бердникова, д. 72; Россия, Республика Алтай, Чемальский район, с. Эликманар, ул. Советская, д. 120
172	9.1.55	9.1.56	249°24.1'	424.33	данные отсутствуют	22:43:030001:1235(3)	Россия, Алтайский край, Смоленский район, с. Солоновка, ул. Бердникова, д. 72; Россия, Республика Алтай, Чемальский район, с. Эликманар, ул. Советская, д. 120
173	9.1.56	9.1.57	317°32.9'	46.11	данные отсутствуют	22:43:030001:1227(5)	Россия, Алтайский край, Смоленский район, с. Солоновка, ул. Бердникова, д. 72
174	9.1.57	9.1.58	328°10.4'	197.28	данные отсутствуют	22:43:030001:1227(5)	Россия, Алтайский край, Смоленский район, с. Солоновка, ул. Бердникова, д. 72
175	9.1.58	9.1.59	319°57.1'	133.69	данные отсутствуют	22:43:030001:1227(5)	Россия, Алтайский край, Смоленский район, с. Солоновка, ул. Бердникова, д. 72
176	9.1.59	9.1.60	348°19.1'	246.85	данные отсутствуют	22:43:030001:1227(5)	Россия, Алтайский край, Смоленский район, с. Солоновка, ул. Бердникова, д. 72
177	9.1.60	9.1.61	295°55.9'	93.16	данные отсутствуют	22:43:030001:1227(5)	Россия, Алтайский край, Смоленский район, с. Солоновка, ул. Бердникова, д. 72
178	9.1.61	9.1.62	340°23.6'	111.73	данные отсутствуют	22:43:030001:1227(5)	Россия, Алтайский край, Смоленский район, с. Солоновка, ул. Бердникова, д. 72



ДОКУМЕНТ ПОДПИСАН  
ЭЛЕКТРОННОЙ ПОДПИСЬЮ

Сертификат: 009F0BDC181A023B64597F1E2579BEFB50

Владелец: ФЕДЕРАЛЬНАЯ СЛУЖБА ГОСУДАРСТВЕННОЙ

РЕГИСТРАЦИИ, КАДАСТРА И КАРТОГРАФИИ

Действителен: с 02.08.2024 по 26.10.2025

полное наименование должности

инициалы, фамилия

## Земельный участок

вид объекта недвижимости

Лист № 8 раздела 3.1

Всего листов раздела 3.1: 9

Всего разделов: 4

Всего листов выписки: 32

14.01.2025г. № КУВИ-001/2025-9319378

Кадастровый номер:

22:43:030001:1281

1	2	3	4	5	6	7	8
179	9.1.62	9.1.63	353°59.6`	49.78	данные отсутствуют	22:43:030001:1227(5)	Россия, Алтайский край, Смоленский район, с. Солоновка, ул. Бердникова, д. 72
180	9.1.63	9.1.64	331°22.8`	146.41	данные отсутствуют	22:43:030001:1227(5)	Россия, Алтайский край, Смоленский район, с. Солоновка, ул. Бердникова, д. 72
181	9.1.64	9.1.65	319°36.1`	140.87	данные отсутствуют	22:43:030001:1227(5)	Россия, Алтайский край, Смоленский район, с. Солоновка, ул. Бердникова, д. 72
182	9.1.65	9.1.66	335°18.4`	186.54	данные отсутствуют	22:43:030001:1227(5)	Россия, Алтайский край, Смоленский район, с. Солоновка, ул. Бердникова, д. 72
183	9.1.66	9.1.67	12°3.7`	515.91	данные отсутствуют	данные отсутствуют	данные отсутствуют
184	9.1.67	9.1.68	76°48.2`	79.98	данные отсутствуют	данные отсутствуют	данные отсутствуют
185	9.1.68	9.1.69	146°14.2`	175.26	данные отсутствуют	данные отсутствуют	данные отсутствуют
186	9.1.69	9.1.70	233°41.2`	131.15	данные отсутствуют	данные отсутствуют	данные отсутствуют
187	9.1.70	9.1.1	176°34.8`	516.88	данные отсутствуют	данные отсутствуют	данные отсутствуют
188	9.2.71	9.2.72	58°23.0`	36.17	данные отсутствуют	22:43:030001:489	данные отсутствуют
189	9.2.72	9.2.73	124°12.8`	35.82	данные отсутствуют	22:43:030001:489	данные отсутствуют
190	9.2.73	9.2.74	29°18.5`	77.44	данные отсутствуют	22:43:030001:489	данные отсутствуют
191	9.2.74	9.2.75	284°44.1`	46.55	данные отсутствуют	22:43:030001:489	данные отсутствуют
192	9.2.75	9.2.76	238°32.2`	93.05	данные отсутствуют	22:43:030001:489	данные отсутствуют
193	9.2.76	9.2.71	138°39.5`	39.45	данные отсутствуют	22:43:030001:489	данные отсутствуют
194	9.3.77	9.3.78	84°41.7`	83.29	данные отсутствуют	22:43:030001:486	данные отсутствуют
195	9.3.78	9.3.79	189°18.9`	40.22	данные отсутствуют	22:43:030001:486	данные отсутствуют
196	9.3.79	9.3.80	83°6.7`	34.6	данные отсутствуют	22:43:030001:486	данные отсутствуют
197	9.3.80	9.3.81	196°39.8`	97.09	данные отсутствуют	22:43:030001:486	данные отсутствуют
198	9.3.81	9.3.82	150°15.0`	28.66	данные отсутствуют	22:43:030001:486	данные отсутствуют
199	9.3.82	9.3.83	65°56.4`	36.33	данные отсутствуют	22:43:030001:486	данные отсутствуют
200	9.3.83	9.3.84	5°13.5`	104.1	данные отсутствуют	22:43:030001:486	данные отсутствуют
201	9.3.84	9.3.85	88°20.8`	40.89	данные отсутствуют	22:43:030001:486	данные отсутствуют
202	9.3.85	9.3.86	344°15.2`	48.01	данные отсутствуют	22:43:030001:486	данные отсутствуют
203	9.3.86	9.3.87	274°56.6`	61.84	данные отсутствуют	22:43:030001:486	данные отсутствуют
204	9.3.87	9.3.88	341°34.3`	54.32	данные отсутствуют	22:43:030001:486	данные отсутствуют



ДОКУМЕНТ ПОДПИСАН  
ЭЛЕКТРОННОЙ ПОДПИСЬЮ

Сертификат: 009F0BDC181A023B64597F1E2579BEFB50

Владелец: ФЕДЕРАЛЬНАЯ СЛУЖБА ГОСУДАРСТВЕННОЙ

РЕГИСТРАЦИИ, КАДАСТРА И КАРТОГРАФИИ

Действителен: с 02.08.2024 по 26.10.2025

полное наименование должности

инициалы, фамилия

## Земельный участок

вид объекта недвижимости

Лист № 9 раздела 3.1

Всего листов раздела 3.1: 9

Всего разделов: 4

Всего листов выписки: 32

14.01.2025г. № КУВИ-001/2025-9319378

Кадастровый номер:

22:43:030001:1281

1	2	3	4	5	6	7	8
205	9.3.88	9.3.89	276°53.2`	34.61	данные отсутствуют	22:43:030001:486	данные отсутствуют
206	9.3.89	9.3.77	213°53.1`	97.75	данные отсутствуют	22:43:030001:486	данные отсутствуют
207	9.4.90	9.4.91	208°24.8`	57.25	данные отсутствуют	22:43:030001:487	данные отсутствуют
208	9.4.91	9.4.92	137°44.0`	44.03	данные отсутствуют	22:43:030001:487	данные отсутствуют
209	9.4.92	9.4.93	164°41.8`	58.35	данные отсутствуют	22:43:030001:487	данные отсутствуют
210	9.4.93	9.4.94	68°11.6`	57.42	данные отсутствуют	22:43:030001:487	данные отсутствуют
211	9.4.94	9.4.95	334°39.5`	24.91	данные отсутствуют	22:43:030001:487	данные отсутствуют
212	9.4.95	9.4.96	14°16.4`	69.68	данные отсутствуют	22:43:030001:487	данные отсутствуют
213	9.4.96	9.4.90	289°44.2`	82.44	данные отсутствуют	22:43:030001:487	данные отсутствуют
214	9.5.97	9.5.98	155°50.5`	53.56	данные отсутствуют	22:43:030001:490	данные отсутствуют
215	9.5.98	9.5.99	242°5.4`	90.5	данные отсутствуют	22:43:030001:490	данные отсутствуют
216	9.5.99	9.5.100	197°39.5`	76.15	данные отсутствуют	22:43:030001:490	данные отсутствуют
217	9.5.100	9.5.101	104°3.2`	24.42	данные отсутствуют	22:43:030001:490	данные отсутствуют
218	9.5.101	9.5.102	10°18.5`	62.93	данные отсутствуют	22:43:030001:490	данные отсутствуют
219	9.5.102	9.5.103	63°26.3`	78.81	данные отсутствуют	22:43:030001:490	данные отсутствуют
220	9.5.103	9.5.104	104°2.5`	29.31	данные отсутствуют	22:43:030001:490	данные отсутствуют
221	9.5.104	9.5.105	37°24.2`	25.35	данные отсутствуют	22:43:030001:490	данные отсутствуют
222	9.5.105	9.5.106	124°41.5`	37.46	данные отсутствуют	22:43:030001:490	данные отсутствуют
223	9.5.106	9.5.107	64°47.6`	22.26	данные отсутствуют	22:43:030001:490	данные отсутствуют
224	9.5.107	9.5.108	330°1.9`	73.51	данные отсутствуют	22:43:030001:490	данные отсутствуют
225	9.5.108	9.5.97	275°20.5`	82.7	данные отсутствуют	22:43:030001:490	данные отсутствуют
226	10.1.1	10.1.2	21°3.9`	175.72	данные отсутствуют	данные отсутствуют	данные отсутствуют
227	10.1.2	10.1.3	146°43.1`	23.78	данные отсутствуют	данные отсутствуют	данные отсутствуют
228	10.1.3	10.1.4	186°45.4`	80.5	данные отсутствуют	данные отсутствуют	данные отсутствуют
229	10.1.4	10.1.1	226°7.7`	92.58	данные отсутствуют	данные отсутствуют	данные отсутствуют



ДОКУМЕНТ ПОДПИСАН  
ЭЛЕКТРОННОЙ ПОДПИСЬЮ

Сертификат: 009F0BDC181A023B64597F1E2579BEFB50

Владелец: ФЕДЕРАЛЬНАЯ СЛУЖБА ГОСУДАРСТВЕННОЙ

РЕГИСТРАЦИИ, КАДАСТРА И КАРТОГРАФИИ

Действителен: с 02.08.2024 по 26.10.2025

полное наименование должности

инициалы, фамилия

## Выписка из Единого государственного реестра недвижимости об объекте недвижимости

## Описание местоположения земельного участка

Земельный участок			
вид объекта недвижимости			
Лист № 1 раздела 3.2	Всего листов раздела 3.2: 9	Всего разделов: 4	Всего листов выписки: 32
14.01.2025г. № КУВИ-001/2025-9319378			
Кадастровый номер:		22:43:030001:1281	

Сведения о характерных точках границы земельного участка				
Система координат МСК-22, зона 3				
Номер точки	Координаты, м		Описание закрепления на местности	Средняя квадратичная погрешность определения координат характерных точек границ земельного участка, м
	X	Y		
1	2	3	4	5
1	439457.91	3237628.64	не закреплена	2.5
2	439255.45	3237831.09	не закреплена	2.5
3	439058.8	3238298.3	не закреплена	2.5
4	438597.88	3238581.73	не закреплена	2.5
5	438580.99	3238613.59	не закреплена	2.5
6	439072.71	3238597.17	не закреплена	2.5
7	439211.48	3238469.89	не закреплена	2.5
8	439341.23	3238145.1	не закреплена	2.5
9	439553.32	3237900.57	не закреплена	2.5
10	439639.01	3237817.74	не закреплена	2.5
11	439563.03	3237791.84	не закреплена	2.5
12	439509.75	3237752.48	не закреплена	2.5
1	439457.91	3237628.64	не закреплена	2.5
1	438664.85	3239158.66	не закреплена	2.5
2	438413.68	3239070.57	не закреплена	2.5
3	438363.54	3239245.63	не закреплена	2.5
4	438388.79	3239276.43	не закреплена	2.5
5	438416.94	3239387.67	не закреплена	2.5
6	438548.21	3239339.05	не закреплена	2.5
7	438565.03	3239264.4	не закреплена	2.5
8	438612.15	3239261.55	не закреплена	2.5
9	438639.29	3239298.68	не закреплена	2.5



ДОКУМЕНТ ПОДПИСАН  
ЭЛЕКТРОННОЙ ПОДПИСЬЮ

Сертификат: 009F0BDC181A023B64597F1E2579BEFB50

Владелец: ФЕДЕРАЛЬНАЯ СЛУЖБА ГОСУДАРСТВЕННОЙ  
РЕГИСТРАЦИИ, КАДАСТРА И КАРТОГРАФИИ  
Действителен: с 02.08.2024 по 26.10.2025

полное наименование должности

инициалы, фамилия



## Земельный участок

вид объекта недвижимости

Лист № 2 раздела 3.2

Всего листов раздела 3.2: 9

Всего разделов: 4

Всего листов выписки: 32

14.01.2025г. № КУВИ-001/2025-9319378

Кадастровый номер:

22:43:030001:1281

1	2	3	4	5
10	438723.55	3239244.41	не закреплена	2.5
11	438737.83	3239224.42	не закреплена	2.5
12	438810.67	3239262.98	не закреплена	2.5
13	438828.34	3239203.68	не закреплена	2.5
14	438751.34	3239104.17	не закреплена	2.5
15	438756.07	3239043.75	не закреплена	2.5
16	438785.69	3239042.56	не закреплена	2.5
17	438769.11	3239089.95	не закреплена	2.5
18	438868.62	3239203.68	не закреплена	2.5
19	439192.06	3239123.12	не закреплена	2.5
20	439200.35	3239098.24	не закреплена	2.5
21	439305.79	3239101.8	не закреплена	2.5
22	439293.94	3238984.52	не закреплена	2.5
23	439220.49	3238966.75	не закреплена	2.5
24	439220.49	3238896.85	не закреплена	2.5
25	438673.14	3238993.99	не закреплена	2.5
26	438687.36	3239121.94	не закреплена	2.5
1	438664.85	3239158.66	не закреплена	2.5
1	438221.42	3239394.42	не закреплена	2.5
2	438151.2	3239141.27	не закреплена	2.5
3	438057.2	3239144.72	не закреплена	2.5
4	437916.2	3239040.2	не закреплена	2.5
5	437836.82	3238994.58	не закреплена	2.5
6	437786.47	3238992.22	не закреплена	2.5
7	437282.76	3239350.23	не закреплена	2.5
8	437108.61	3239455.86	не закреплена	2.5
9	436938.81	3239501.42	не закреплена	2.5
10	437009.99	3239586.88	не закреплена	2.5
11	437292.4	3239958.81	не закреплена	2.5



ДОКУМЕНТ ПОДПИСАН  
ЭЛЕКТРОННОЙ ПОДПИСЬЮ

Сертификат: 009F0BDC181A023B64597F1E2579BEFB50

Владелец: ФЕДЕРАЛЬНАЯ СЛУЖБА ГОСУДАРСТВЕННОЙ

РЕГИСТРАЦИИ, КАДАСТРА И КАРТОГРАФИИ

Действителен: с 02.08.2024 по 26.10.2025

полное наименование должности

инициалы, фамилия

## Земельный участок

вид объекта недвижимости

Лист № 3 раздела 3.2

Всего листов раздела 3.2: 9

Всего разделов: 4

Всего листов выписки: 32

14.01.2025г. № КУВИ-001/2025-9319378

Кадастровый номер:

22:43:030001:1281

1	2	3	4	5
12	437302.93	3240352.38	не закреплена	2.5
13	437244.29	3240474.3	не закреплена	2.5
14	437283.06	3240631.98	не закреплена	2.5
15	437200.93	3240780.19	не закреплена	2.5
16	437185.8	3240921.06	не закреплена	2.5
17	437327.36	3241225.36	не закреплена	2.5
18	437267.03	3241357.81	не закреплена	2.5
19	437972.77	3241020.98	не закреплена	2.5
20	437955	3240862.83	не закреплена	2.5
21	437971	3240840.32	не закреплена	2.5
22	437926.57	3240786.42	не закреплена	2.5
23	437897.54	3240696.97	не закреплена	2.5
24	437888.66	3240616.41	не закреплена	2.5
25	437861.41	3240542.37	не закреплена	2.5
26	437870.89	3240471.88	не закреплена	2.5
27	437844.23	3240407.32	не закреплена	2.5
28	437869.11	3240353.42	не закреплена	2.5
29	437814.61	3240318.47	не закреплена	2.5
30	437832.97	3240250.94	не закреплена	2.5
31	437819.94	3240208.29	не закреплена	2.5
32	437884.51	3240192.3	не закреплена	2.5
33	437932.83	3240222.36	не закреплена	2.5
34	437946.41	3240136.03	не закреплена	2.5
35	437967.15	3240096.34	не закреплена	2.5
36	438039.41	3240063.76	не закреплена	2.5
37	438094.5	3240027.04	не закреплена	2.5
38	438194.61	3240160.31	не закреплена	2.5
39	438163.81	3240201.78	не закреплена	2.5
40	438159.07	3240281.74	не закреплена	2.5



ДОКУМЕНТ ПОДПИСАН  
ЭЛЕКТРОННОЙ ПОДПИСЬЮ

Сертификат: 009F0BDC181A023B64597F1E2579BEFB50

Владелец: ФЕДЕРАЛЬНАЯ СЛУЖБА ГОСУДАРСТВЕННОЙ

РЕГИСТРАЦИИ, КАДАСТРА И КАРТОГРАФИИ

Действителен: с 02.08.2024 по 26.10.2025

полное наименование должности

инициалы, фамилия

## Земельный участок

## вид объекта недвижимости

Лист № 4 раздела 3.2

Всего листов раздела 3.2: 9

Всего разделов: 4

Всего листов выписки: 32

14.01.2025г. № КУВИ-001/2025-9319378

Кадастровый номер:

22:43:030001:1281

1	2	3	4	5
41	438092.73	3240318.47	не закреплена	2.5
42	438229.11	3240591.2	не закреплена	2.5
43	438302.32	3240620.08	не закреплена	2.5
44	438369.12	3240536.58	не закреплена	2.5
45	438436.78	3240511.33	не закреплена	2.5
46	438129.07	3239834.77	не закреплена	2.5
47	438146.78	3239749.82	не закреплена	2.5
48	438161	3239679.92	не закреплена	2.5
49	438226.31	3239657.71	не закреплена	2.5
50	438339.89	3239560.27	не закреплена	2.5
1	438221.42	3239394.42	не закреплена	2.5
1	437996.47	3238902.84	не закреплена	2.5
2	437885.4	3238964.97	не закреплена	2.5
3	438006.79	3239069.38	не закреплена	2.5
4	438029.15	3238938.32	не закреплена	2.5
1	437996.47	3238902.84	не закреплена	2.5
1	437567.2	3239068.58	не закреплена	2.5
2	437486.62	3239182.1	не закреплена	2.5
3	437678.54	3239052.11	не закреплена	2.5
1	437567.2	3239068.58	не закреплена	2.5
1	438567.12	3239408.89	не закреплена	2.5
2	438503.83	3239401.01	не закреплена	2.5
3	438456.57	3239436.39	не закреплена	2.5
4	438567.13	3239437.74	не закреплена	2.5
1	438567.12	3239408.89	не закреплена	2.5
1	437017.76	3239305.64	не закреплена	2.5
2	436892.29	3239504.32	не закреплена	2.5
3	437105.26	3239446.38	не закреплена	2.5
4	437276.96	3239342.29	не закреплена	2.5



ДОКУМЕНТ ПОДПИСАН  
ЭЛЕКТРОННОЙ ПОДПИСЬЮ

Сертификат: 009F0BDC181A023B64597F1E2579BEFB50

Владелец: ФЕДЕРАЛЬНАЯ СЛУЖБА ГОСУДАРСТВЕННОЙ

РЕГИСТРАЦИИ, КАДАСТРА И КАРТОГРАФИИ

Действителен: с 02.08.2024 по 26.10.2025

полное наименование должности

инициалы, фамилия

## Земельный участок

вид объекта недвижимости

Лист № 5 раздела 3.2

Всего листов раздела 3.2: 9

Всего разделов: 4

Всего листов выписки: 32

14.01.2025г. № КУВИ-001/2025-9319378

Кадастровый номер:

22:43:030001:1281

1	2	3	4	5
5	437378.15	3239231.32	не закреплена	2.5
6	437320.76	3239220.71	не закреплена	2.5
7	437266.72	3239277.4	не закреплена	2.5
8	437063.69	3239280.18	не закреплена	2.5
1	437017.76	3239305.64	не закреплена	2.5
1	438363.79	3239446.98	не закреплена	2.5
2	438420.95	3239573.34	не закреплена	2.5
3	438562.9	3239456.53	не закреплена	2.5
1	438363.79	3239446.98	не закреплена	2.5
1	439117.46	3237166.03	не закреплена	2.5
2	439633.42	3237135.2	не закреплена	2.5
3	439711.09	3237240.88	не закреплена	2.5
4	439856.79	3237143.48	не закреплена	2.5
5	439838.53	3237065.61	не закреплена	2.5
6	439334.01	3236957.8	не закреплена	2.5
7	439164.53	3237035.73	не закреплена	2.5
8	439057.25	3237127.03	не закреплена	2.5
9	438928.73	3237197.16	не закреплена	2.5
10	438879.22	3237202.37	не закреплена	2.5
11	438773.97	3237239.86	не закреплена	2.5
12	438733.23	3237323.64	не закреплена	2.5
13	438491.49	3237373.62	не закреплена	2.5
14	438389.15	3237459.64	не закреплена	2.5
15	438221.53	3237563.68	не закреплена	2.5
16	438187.51	3237594.8	не закреплена	2.5
17	438336.79	3237992	не закреплена	2.5
18	438334.87	3238042.4	не закреплена	2.5
19	438290.71	3238091.36	не закреплена	2.5
20	438082.39	3238225.76	не закреплена	2.5



ДОКУМЕНТ ПОДПИСАН  
ЭЛЕКТРОННОЙ ПОДПИСЬЮ

Сертификат: 009F0BDC181A023B64597F1E2579BEFB50

Владелец: ФЕДЕРАЛЬНАЯ СЛУЖБА ГОСУДАРСТВЕННОЙ

РЕГИСТРАЦИИ, КАДАСТРА И КАРТОГРАФИИ

Действителен: с 02.08.2024 по 26.10.2025

полное наименование должности

инициалы, фамилия

## Земельный участок

## вид объекта недвижимости

Лист № 6 раздела 3.2

Всего листов раздела 3.2: 9

Всего разделов: 4

Всего листов выписки: 32

14.01.2025г. № КУВИ-001/2025-9319378

Кадастровый номер:

22:43:030001:1281

1	2	3	4	5
21	438107.77	3238264.23	не закреплена	2.5
22	438132.05	3238263.64	не закреплена	2.5
23	438159.3	3238199.07	не закреплена	2.5
24	438178.26	3238204.99	не закреплена	2.5
25	438171.15	3238258.31	не закреплена	2.5
26	438185.96	3238271.93	не закреплена	2.5
27	438156.93	3238319.91	не закреплена	2.5
28	438185.2	3238550.03	не закреплена	2.5
29	438168.06	3238672.37	не закреплена	2.5
30	437958.49	3238588.24	не закреплена	2.5
31	437981	3238630.3	не закреплена	2.5
32	437985.15	3238685.38	не закреплена	2.5
33	438010.54	3238805.98	не закреплена	2.5
34	438124.66	3238995.62	не закреплена	2.5
35	438246.97	3239076.92	не закреплена	2.5
36	438269.48	3239016.5	не закреплена	2.5
37	438305.02	3238945.42	не закреплена	2.5
38	438256.45	3238792.6	не закреплена	2.5
39	438301.47	3238791.41	не закреплена	2.5
40	438353.6	3238821.03	не закреплена	2.5
41	438393.88	3238873.16	не закреплена	2.5
42	438422.31	3238825.77	не закреплена	2.5
43	438415.2	3238764.16	не закреплена	2.5
44	438468.52	3238622	не закреплена	2.5
45	438531.31	3238612.53	не закреплена	2.5
46	438690.36	3238199.07	не закреплена	2.5
47	438618.09	3238215.66	не закреплена	2.5
48	438618.09	3238255.94	не закреплена	2.5
49	438578.99	3238300.95	не закреплена	2.5



ДОКУМЕНТ ПОДПИСАН  
ЭЛЕКТРОННОЙ ПОДПИСЬЮ

Сертификат: 009F0BDC181A023B64597F1E2579BEFB50

Владелец: ФЕДЕРАЛЬНАЯ СЛУЖБА ГОСУДАРСТВЕННОЙ

РЕГИСТРАЦИИ, КАДАСТРА И КАРТОГРАФИИ

Действителен: с 02.08.2024 по 26.10.2025

полное наименование должности

инициалы, фамилия

## Земельный участок

вид объекта недвижимости

Лист № 7 раздела 3.2

Всего листов раздела 3.2: 9

Всего разделов: 4

Всего листов выписки: 32

14.01.2025г. № КУВИ-001/2025-9319378

Кадастровый номер:

22:43:030001:1281

1	2	3	4	5
50	438552.93	3238279.63	не закреплена	2.5
51	438586.1	3238204.99	не закреплена	2.5
52	438693.91	3238067.57	не закреплена	2.5
53	438735.38	3238142.21	не закреплена	2.5
54	438784.3	3238010.11	не закреплена	2.5
55	438746.39	3237939.63	не закреплена	2.5
56	438791.41	3237839.52	не закреплена	2.5
57	438845.32	3237767.25	не закреплена	2.5
58	438884.06	3237693.8	не закреплена	2.5
59	438843.19	3237676.03	не закреплена	2.5
60	438864.52	3237652.93	не закреплена	2.5
61	438863.33	3237609.1	не закреплена	2.5
62	438905.39	3237616.21	не закреплена	2.5
63	438961.66	3237517.29	не закреплена	2.5
64	438955.74	3237401.78	не закреплена	2.5
65	439047.56	3237324.78	не закреплена	2.5
66	439080.73	3237266.13	не закреплена	2.5
67	439060.59	3237240.07	не закреплена	2.5
68	439024.45	3237261.4	не закреплена	2.5
69	439000.17	3237243.62	не закреплена	2.5
70	439045.78	3237197.42	не закреплена	2.5
1	439117.46	3237166.03	не закреплена	2.5
1	438298.21	3238267.78	не закреплена	2.5
2	438327.83	3238241.72	не закреплена	2.5
3	438376.4	3238321.09	не закреплена	2.5
4	438364.56	3238366.11	не закреплена	2.5
5	438297.03	3238328.2	не закреплена	2.5
6	438317.17	3238298.58	не закреплена	2.5
1	438298.21	3238267.78	не закреплена	2.5



ДОКУМЕНТ ПОДПИСАН  
ЭЛЕКТРОННОЙ ПОДПИСЬЮ

Сертификат: 009F0BDC181A023B64597F1E2579BEFB50

Владелец: ФЕДЕРАЛЬНАЯ СЛУЖБА ГОСУДАРСТВЕННОЙ

РЕГИСТРАЦИИ, КАДАСТРА И КАРТОГРАФИИ

Действителен: с 02.08.2024 по 26.10.2025

полное наименование должности

инициалы, фамилия

## Земельный участок

вид объекта недвижимости

Лист № 8 раздела 3.2

Всего листов раздела 3.2: 9

Всего разделов: 4

Всего листов выписки: 32

14.01.2025г. № КУВИ-001/2025-9319378

Кадастровый номер:

22:43:030001:1281

1	2	3	4	5
1	438473.26	3237787.39	не закреплена	2.5
2	438554.41	3237841.89	не закреплена	2.5
3	438550.26	3237876.25	не закреплена	2.5
4	438498.73	3237893.42	не закреплена	2.5
5	438493.4	3237955.03	не закреплена	2.5
6	438447.19	3237968.06	не закреплена	2.5
7	438446.01	3237927.19	не закреплена	2.5
8	438342.34	3237917.71	не закреплена	2.5
9	438327.53	3237884.54	не закреплена	2.5
10	438352.41	3237870.32	не закреплена	2.5
11	438445.42	3237898.16	не закреплена	2.5
12	438441.27	3237863.81	не закреплена	2.5
13	438480.96	3237870.32	не закреплена	2.5
1	438473.26	3237787.39	не закреплена	2.5
1	438670.81	3237913.56	не закреплена	2.5
2	438642.97	3237991.16	не закреплена	2.5
3	438575.44	3237973.98	не закреплена	2.5
4	438552.93	3237984.64	не закреплена	2.5
5	438531.6	3237931.33	не закреплена	2.5
6	438587.88	3237915.93	не закреплена	2.5
7	438620.46	3237886.32	не закреплена	2.5
1	438670.81	3237913.56	не закреплена	2.5
1	438373.15	3238507.68	не закреплена	2.5
2	438365.45	3238590.02	не закреплена	2.5
3	438301.77	3238626.74	не закреплена	2.5
4	438292.29	3238606.6	не закреплена	2.5
5	438313.61	3238575.8	не закреплена	2.5
6	438293.47	3238560.4	не закреплена	2.5
7	438300.58	3238531.97	не закреплена	2.5



ДОКУМЕНТ ПОДПИСАН  
ЭЛЕКТРОННОЙ ПОДПИСЬЮ

Сертификат: 009F0BDC181A023B64597F1E2579BEFB50

Владелец: ФЕДЕРАЛЬНАЯ СЛУЖБА ГОСУДАРСТВЕННОЙ

РЕГИСТРАЦИИ, КАДАСТРА И КАРТОГРАФИИ

Действителен: с 02.08.2024 по 26.10.2025

полное наименование должности

инициалы, фамилия

Земельный участок					
вид объекта недвижимости					
Лист № 9 раздела 3.2		Всего листов раздела 3.2: 9		Всего разделов: 4	Всего листов выписки: 32
14.01.2025г. № КУВИ-001/2025-9319378					
Кадастровый номер:			22:43:030001:1281		
1	2	3	4	5	
8	438265.34	3238461.48	не закреплена	2.5	
9	438203.43	3238450.22	не закреплена	2.5	
10	438209.36	3238426.53	не закреплена	2.5	
11	438281.92	3238449.63	не закреплена	2.5	
12	438324.28	3238529.6	не закреплена	2.5	
1	438373.15	3238507.68	не закреплена	2.5	
1	438190.37	3239103.67	не закреплена	2.5	
2	438254.53	3239170.41	не закреплена	2.5	
3	438334.47	3239179.88	не закреплена	2.5	
4	438354.35	3239166.83	не закреплена	2.5	
1	438190.37	3239103.67	не закреплена	2.5	



ДОКУМЕНТ ПОДПИСАН  
ЭЛЕКТРОННОЙ ПОДПИСЬЮ

Сертификат: 009F0BDC181A023B64597F1E2579BEFB50

Владелец: ФЕДЕРАЛЬНАЯ СЛУЖБА ГОСУДАРСТВЕННОЙ

РЕГИСТРАЦИИ, КАДАСТРА И КАРТОГРАФИИ

Действителен: с 02.08.2024 по 26.10.2025

полное наименование должности

инициалы, фамилия