


Филиал публично-правовой компании "Роскадастр" по Алтайскому краю
полное наименование органа регистрации прав
Выписка из Единого государственного реестра недвижимости об объекте недвижимости

Сведения о характеристиках объекта недвижимости

В Единый государственный реестр недвижимости внесены следующие сведения:

Раздел 1 Лист 1

Земельный участок	
вид объекта недвижимости	
Лист № 1 раздела 1	Всего листов раздела 1: 3
	Всего разделов: 4
	Всего листов выписки: 15
23.12.2024г. № КУВИ-001/2024-310073070	
Кадастровый номер:	22:43:050001:2604
Номер кадастрового квартала:	22:43:050001
Дата присвоения кадастрового номера:	12.05.2017
Ранее присвоенный государственный учетный номер:	данные отсутствуют
Местоположение:	Российская Федерация, Алтайский край, Солонешенский район, с. Солонешное, урочище "Землянушка"
Площадь:	297098 +/- 4769
Кадастровая стоимость, руб.:	457530.92
Кадастровые номера расположенных в пределах земельного участка объектов недвижимости:	данные отсутствуют
Кадастровые номера объектов недвижимости, из которых образован объект недвижимости:	данные отсутствуют
Кадастровые номера образованных объектов недвижимости:	данные отсутствуют
Категория земель:	Земли сельскохозяйственного назначения
Виды разрешенного использования:	Для сенокошения
Сведения о кадастровом инженере:	Меркулов Антон Иванович, № 260, дата завершения кадастровых работ: 03.05.2017
Сведения о лесах, водных объектах и об иных природных объектах, расположенных в пределах земельного участка:	данные отсутствуют
Сведения о том, что земельный участок полностью расположен в границах зоны с особыми условиями использования территории, территории объекта культурного наследия, публичного сервитута:	данные отсутствуют
Сведения о том, что земельный участок расположен в границах особой экономической зоны, территории опережающего развития, зоны территориального развития в Российской Федерации, игровой зоны:	данные отсутствуют

полное наименование должности	 ДОКУМЕНТ ПОДПИСАН ЭЛЕКТРОННОЙ ПОДПИСЬЮ	инициалы, фамилия
	<small>Сертификат: 009F0BDC181A023B64597F1E2579BEFB50 Владелец: ФЕДЕРАЛЬНАЯ СЛУЖБА ГОСУДАРСТВЕННОЙ РЕГИСТРАЦИИ, КАДАСТРА И КАРТОГРАФИИ Действителен: с 02.08.2024 по 26.10.2025</small>	

Земельный участок			
вид объекта недвижимости			
Лист № 2 раздела 1	Всего листов раздела 1: 3	Всего разделов: 4	Всего листов выписки: 15
23.12.2024г. № КУВИ-001/2024-310073070			
Кадастровый номер:		22:43:050001:2604	
Сведения о том, что земельный участок расположен в границах особо охраняемой природной территории, Байкальской природной территории и ее экологических зон, лесопарковом зеленом поясе, охотничьего угодья, лесничества:		данные отсутствуют	
Сведения о расположении земельного участка и (или) расположенного на нем объекта недвижимости в границах территории, в отношении которой принято решение о резервировании земель для государственных или муниципальных нужд:		данные отсутствуют	
Сведения о результатах проведения государственного земельного надзора:		данные отсутствуют	
Сведения о расположении земельного участка в границах территории, в отношении которой утвержден проект межевания территории:		данные отсутствуют	
Условный номер земельного участка:		данные отсутствуют	
Сведения о принятии акта и (или) заключении договора, предусматривающих предоставление в соответствии с земельным законодательством исполнительным органом государственным органом власти или органом местного самоуправления, находящегося в государственной или муниципальной собственности земельного участка для строительства наемного дома социального использования или наемного дома коммерческого использования:		данные отсутствуют	
Сведения о том, что земельный участок или земельные участки образованы на основании решения об изъятии земельного участка и (или) расположенного на нем объекта недвижимости для государственных или муниципальных нужд:		данные отсутствуют	
Сведения о том, что земельный участок образован из земель или земельного участка, государственная собственность на которые не разграничена:		данные отсутствуют	
Сведения о наличии земельного спора о местоположении границ земельных участков:		данные отсутствуют	
Статус записи об объекте недвижимости:		Сведения об объекте недвижимости имеют статус "актуальные"	
Особые отметки:		Граница земельного участка состоит из 5 контуров. Учетные номера контуров и их площади: 1 - 83112.25 кв.м, 2 - 22942.1 кв.м, 3 - 11954.76 кв.м, 4 - 25443.74 кв.м, 5 - 153644.73 кв.м.	



ДОКУМЕНТ ПОДПИСАН
ЭЛЕКТРОННОЙ ПОДПИСЬЮ

Сертификат: 009F0BDC181A023B64597F1E2579BEFB50

Владелец: ФЕДЕРАЛЬНАЯ СЛУЖБА ГОСУДАРСТВЕННОЙ

РЕГИСТРАЦИИ, КАДАСТРА И КАРТОГРАФИИ

Действителен: с 02.08.2024 по 26.10.2025

полное наименование должности

инициалы, фамилия

Земельный участок			
вид объекта недвижимости			
Лист № 3 раздела 1	Всего листов раздела 1: 3	Всего разделов: 4	Всего листов выписки: 15
23.12.2024г. № КУВИ-001/2024-310073070			
Кадастровый номер:		22:43:050001:2604	
		Сведения, необходимые для заполнения разделов: 2 - Сведения о зарегистрированных правах; 4 - Сведения о частях земельного участка, отсутствуют.	
Получатель выписки:		Администрация Солонешенского района Алтайского края	

полное наименование должности	 ДОКУМЕНТ ПОДПИСАН ЭЛЕКТРОННОЙ ПОДПИСЬЮ Сертификат: 009F0BDC181A023B64597F1E2579BEFB50 Владелец: ФЕДЕРАЛЬНАЯ СЛУЖБА ГОСУДАРСТВЕННОЙ РЕГИСТРАЦИИ, КАДАСТРА И КАРТОГРАФИИ Действителен: с 02.08.2024 по 26.10.2025	инициалы, фамилия
-------------------------------	---	-------------------

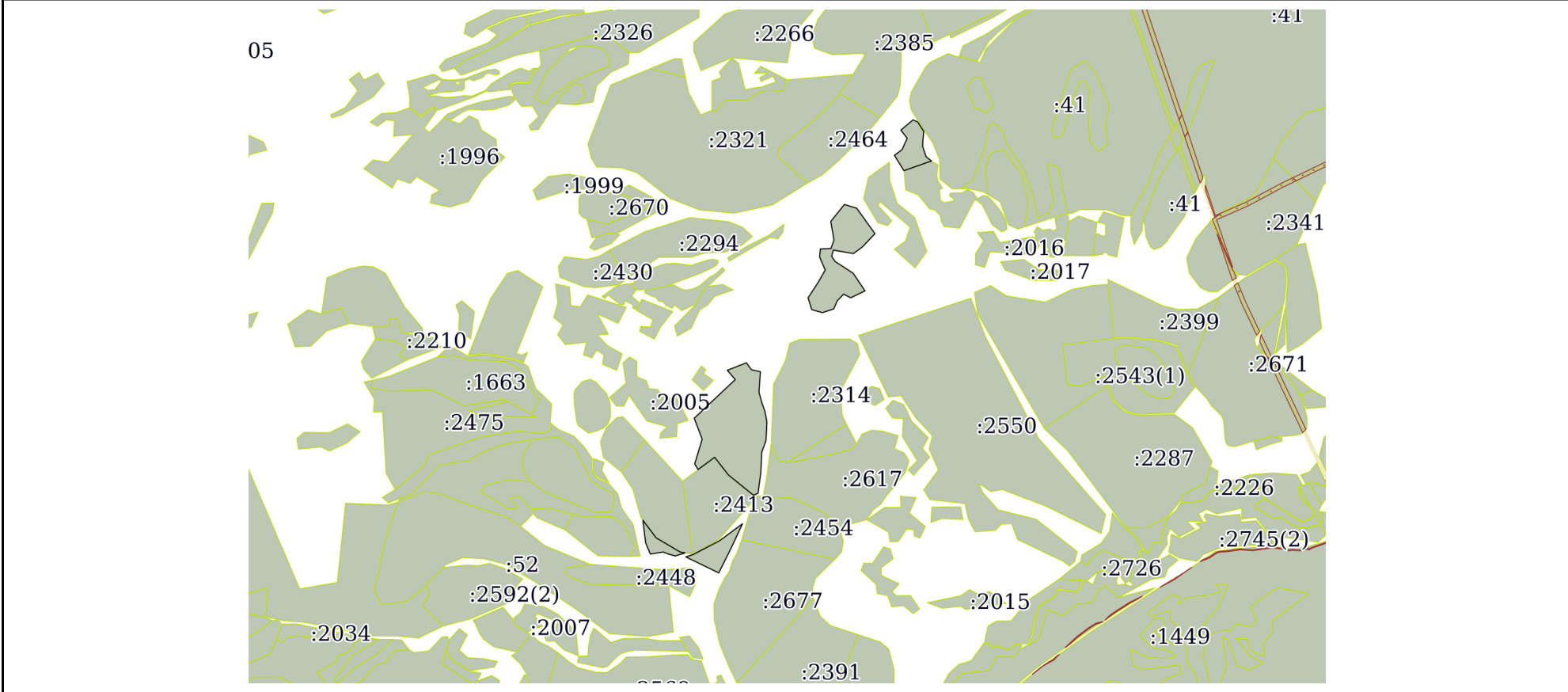
Выписка из Единого государственного реестра недвижимости об объекте недвижимости
Описание местоположения земельного участка

Земельный участок			
вид объекта недвижимости			

Лист № 1 раздела 3	Всего листов раздела 3: 6	Всего разделов: 4	Всего листов выписки: 15
--------------------	---------------------------	-------------------	--------------------------

23.12.2024г. № КУВИ-001/2024-310073070	
Кадастровый номер:	22:43:050001:2604

План (чертеж, схема) земельного участка



Масштаб 1:30000	Условные обозначения:
-----------------	-----------------------

	 ДОКУМЕНТ ПОДПИСАН ЭЛЕКТРОННОЙ ПОДПИСЬЮ Сертификат: 009F0BDC181A023B64597F1E2579BEFB50 Владелец: ФЕДЕРАЛЬНАЯ СЛУЖБА ГОСУДАРСТВЕННОЙ РЕГИСТРАЦИИ, КАДАСТРА И КАРТОГРАФИИ Действителен: с 02.08.2024 по 26.10.2025	
полное наименование должности	инициалы, фамилия	

Земельный участок

вид объекта недвижимости

Лист № 2 раздела 3

Всего листов раздела 3: 6

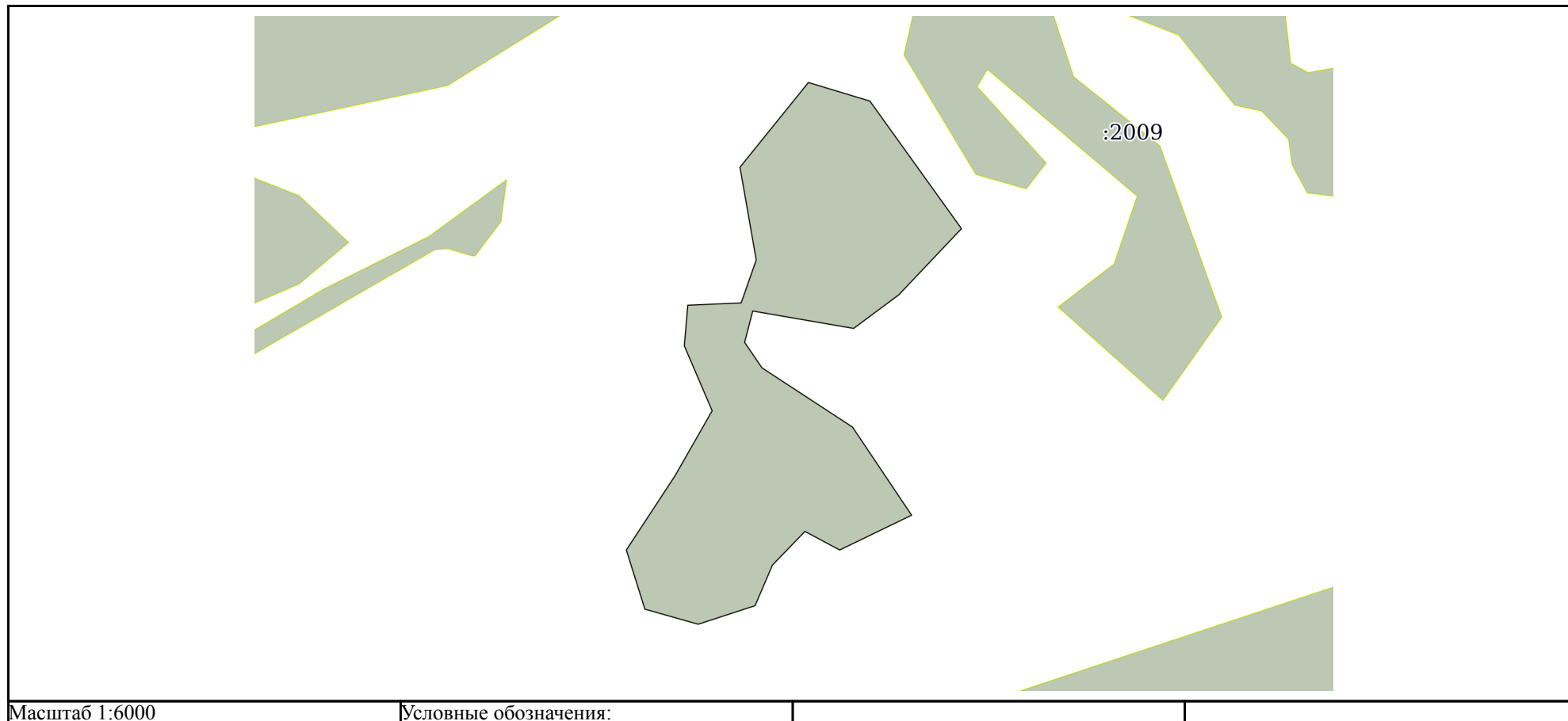
Всего разделов: 4

Всего листов выписки: 15

23.12.2024г. № КУВИ-001/2024-310073070

Кадастровый номер:

22:43:050001:2604



ДОКУМЕНТ ПОДПИСАН
ЭЛЕКТРОННОЙ ПОДПИСЬЮ

Сертификат: 009F0BDC181A023B64597F1E2579BEFB50

Владелец: ФЕДЕРАЛЬНАЯ СЛУЖБА ГОСУДАРСТВЕННОЙ

РЕГИСТРАЦИИ, КАДАСТРА И КАРТОГРАФИИ

Действителен: с 02.08.2024 по 26.10.2025

полное наименование должности

инициалы, фамилия

Земельный участок

вид объекта недвижимости

Лист № 3 раздела 3

Всего листов раздела 3: 6

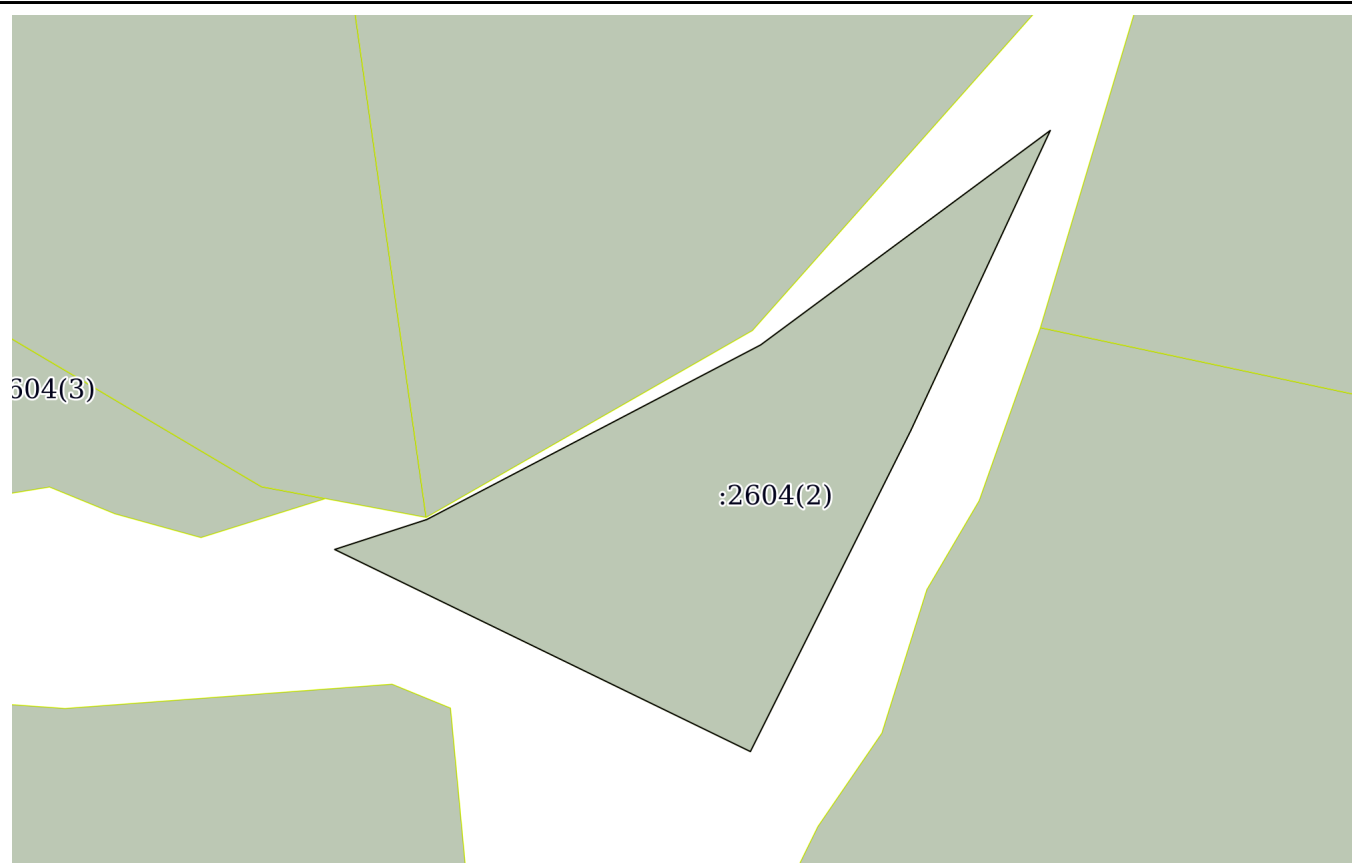
Всего разделов: 4

Всего листов выписки: 15

23.12.2024г. № КУВИ-001/2024-310073070

Кадастровый номер:

22:43:050001:2604



Масштаб 1:3000

Условные обозначения:

ДОКУМЕНТ ПОДПИСАН
ЭЛЕКТРОННОЙ ПОДПИСЬЮ

Сертификат: 009F0BDC181A023B64597F1E2579BEFB50

Владелец: ФЕДЕРАЛЬНАЯ СЛУЖБА ГОСУДАРСТВЕННОЙ
РЕГИСТРАЦИИ, КАДАСТРА И КАРТОГРАФИИ
Действителен: с 02.08.2024 по 26.10.2025

полное наименование должности

инициалы, фамилия

Земельный участок

вид объекта недвижимости

Лист № 4 раздела 3

Всего листов раздела 3: 6

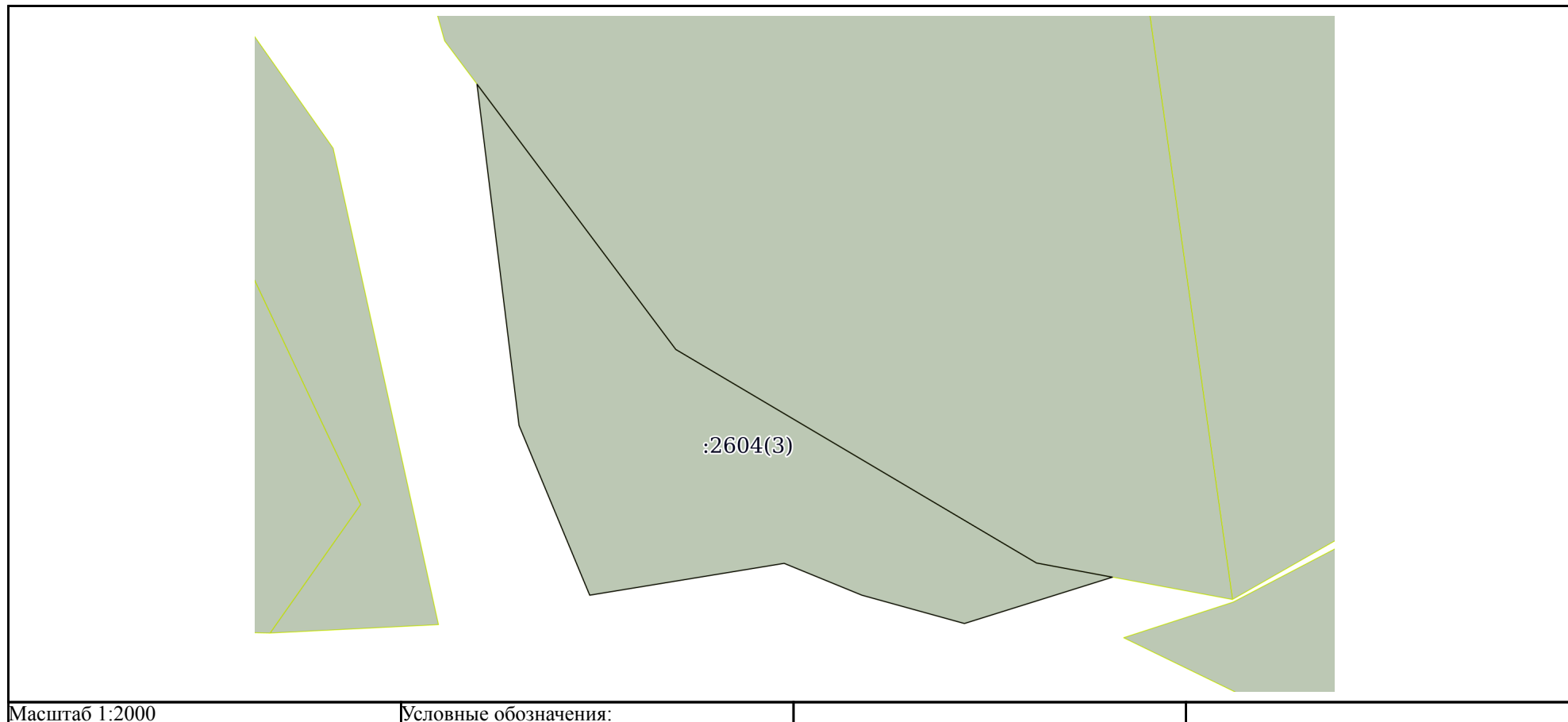
Всего разделов: 4

Всего листов выписки: 15

23.12.2024г. № КУВИ-001/2024-310073070

Кадастровый номер:

22:43:050001:2604



ДОКУМЕНТ ПОДПИСАН
ЭЛЕКТРОННОЙ ПОДПИСЬЮ

Сертификат: 009F0BDC181A023B64597F1E2579BEFB50

Владелец: ФЕДЕРАЛЬНАЯ СЛУЖБА ГОСУДАРСТВЕННОЙ

РЕГИСТРАЦИИ, КАДАСТРА И КАРТОГРАФИИ

Действителен: с 02.08.2024 по 26.10.2025

полное наименование должности

инициалы, фамилия

Земельный участок

вид объекта недвижимости

Лист № 5 раздела 3

Всего листов раздела 3: 6

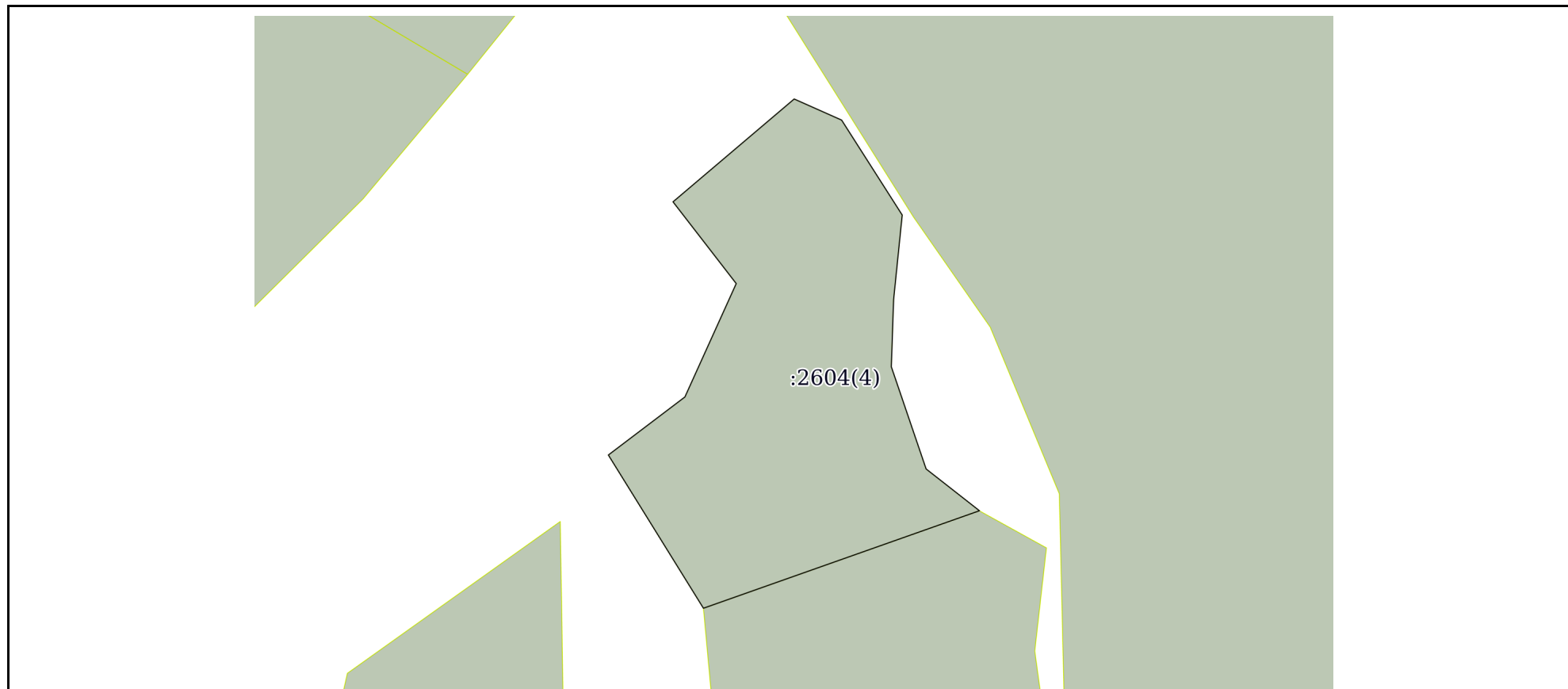
Всего разделов: 4

Всего листов выписки: 15

23.12.2024г. № КУВИ-001/2024-310073070

Кадастровый номер:

22:43:050001:2604



Масштаб 1:3000

Условные обозначения:

ДОКУМЕНТ ПОДПИСАН
ЭЛЕКТРОННОЙ ПОДПИСЬЮ

Сертификат: 009F0BDC181A023B64597F1E2579BEFB50

Владелец: ФЕДЕРАЛЬНАЯ СЛУЖБА ГОСУДАРСТВЕННОЙ
РЕГИСТРАЦИИ, КАДАСТРА И КАРТОГРАФИИ
Действителен: с 02.08.2024 по 26.10.2025

полное наименование должности

инициалы, фамилия

Земельный участок

вид объекта недвижимости

Лист № 6 раздела 3

Всего листов раздела 3: 6

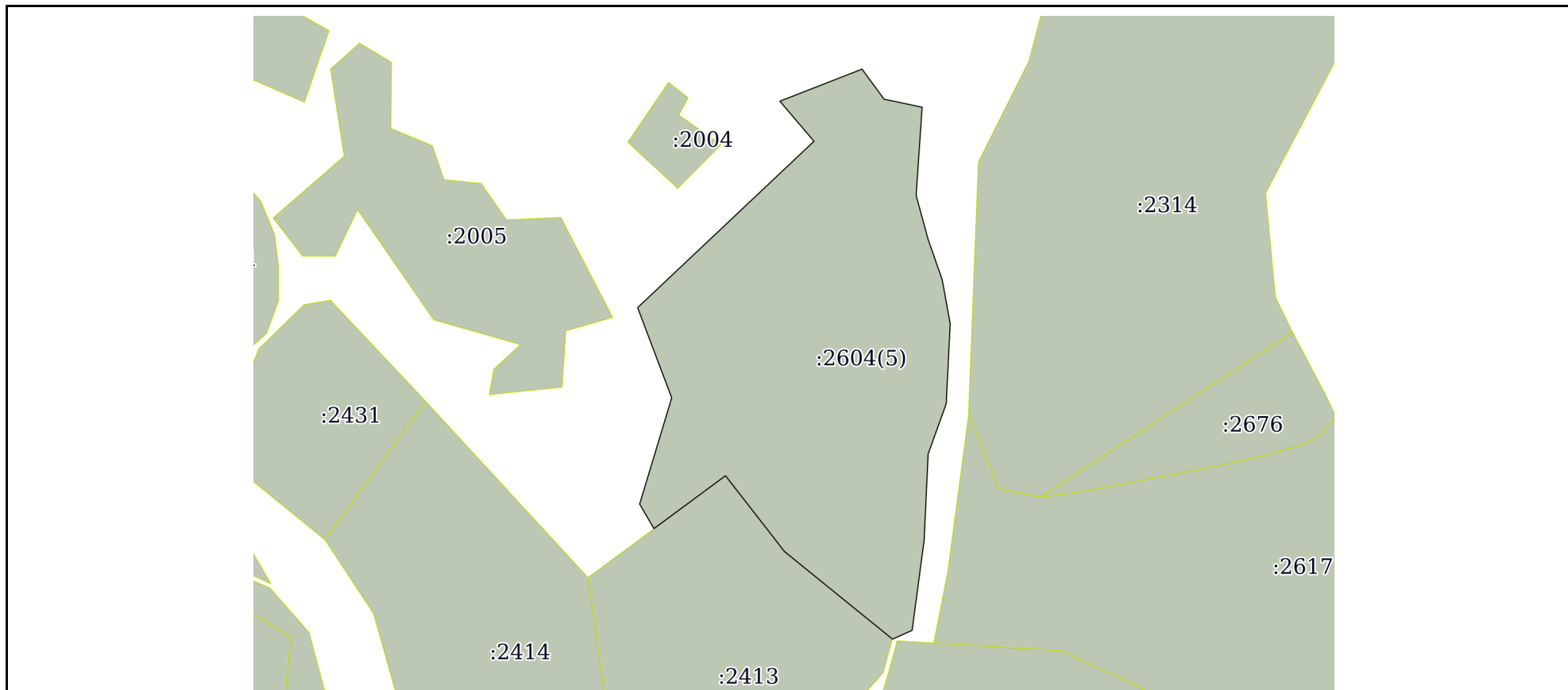
Всего разделов: 4

Всего листов выписки: 15

23.12.2024г. № КУВИ-001/2024-310073070

Кадастровый номер:

22:43:050001:2604



Масштаб 1:7000

Условные обозначения:



ДОКУМЕНТ ПОДПИСАН
ЭЛЕКТРОННОЙ ПОДПИСЬЮ

Сертификат: 009F0BDC181A023B64597F1E2579BEFB50

Владелец: ФЕДЕРАЛЬНАЯ СЛУЖБА ГОСУДАРСТВЕННОЙ

РЕГИСТРАЦИИ, КАДАСТРА И КАРТОГРАФИИ

Действителен: с 02.08.2024 по 26.10.2025

полное наименование должности

инициалы, фамилия

Выписка из Единого государственного реестра недвижимости об объекте недвижимости

Описание местоположения земельного участка

Земельный участок			
вид объекта недвижимости			
Лист № 1 раздела 3.1	Всего листов раздела 3.1: 3	Всего разделов: 4	Всего листов выписки: 15
23.12.2024г. № КУВИ-001/2024-310073070			
Кадастровый номер:		22:43:050001:2604	

Описание местоположения границ земельного участка							
№ п/п	Номер точки		Дирекционный угол	Горизонтальное проложение, м	Описание закрепления на местности	Кадастровые номера смежных участков	Сведения об адресах правообладателей смежных земельных участков
	начальная	конечная					
1	2	3	4	5	6	7	8
1	1.1.1	1.1.2	106°48.1'	65.14	данные отсутствуют	данные отсутствуют	данные отсутствуют
2	1.1.2	1.1.3	144°18.9'	159.33	данные отсутствуют	данные отсутствуют	данные отсутствуют
3	1.1.3	1.1.4	223°26.8'	92.38	данные отсутствуют	данные отсутствуют	данные отсутствуют
4	1.1.4	1.1.5	233°22.1'	57.18	данные отсутствуют	данные отсутствуют	данные отсутствуют
5	1.1.5	1.1.6	279°47.0'	103.86	данные отсутствуют	данные отсутствуют	данные отсутствуют
6	1.1.6	1.1.7	194°32.6'	32.81	данные отсутствуют	данные отсутствуют	данные отсутствуют
7	1.1.7	1.1.8	145°43.0'	31.33	данные отсутствуют	данные отсутствуют	данные отсутствуют
8	1.1.8	1.1.9	123°10.6'	109.64	данные отсутствуют	данные отсутствуют	данные отсутствуют
9	1.1.9	1.1.10	146°8.3'	107.68	данные отсутствуют	данные отсутствуют	данные отсутствуют
10	1.1.10	1.1.11	244°10.9'	81.03	данные отсутствуют	данные отсутствуют	данные отсутствуют
11	1.1.11	1.1.12	298°3.8'	40	данные отсутствуют	данные отсутствуют	данные отсутствуют
12	1.1.12	1.1.13	223°59.5'	47.43	данные отсутствуют	данные отсутствуют	данные отсутствуют
13	1.1.13	1.1.14	203°12.0'	44.8	данные отсутствуют	данные отсутствуют	данные отсутствуют
14	1.1.14	1.1.15	251°55.3'	60.64	данные отсутствуют	данные отсутствуют	данные отсутствуют
15	1.1.15	1.1.16	285°46.6'	56.24	данные отсутствуют	данные отсутствуют	данные отсутствуют
16	1.1.16	1.1.17	342°34.7'	62.89	данные отсутствуют	данные отсутствуют	данные отсутствуют
17	1.1.17	1.1.18	33°16.6'	90.07	данные отсутствуют	данные отсутствуют	данные отсутствуют
18	1.1.18	1.1.19	29°44.9'	75.88	данные отсутствуют	данные отсутствуют	данные отсутствуют
19	1.1.19	1.1.20	336°48.0'	71.69	данные отсутствуют	данные отсутствуют	данные отсутствуют
20	1.1.20	1.1.21	4°54.1'	41.32	данные отсутствуют	данные отсутствуют	данные отсутствуют
21	1.1.21	1.1.22	87°30.2'	54.17	данные отсутствуют	данные отсутствуют	данные отсутствуют
22	1.1.22	1.1.23	19°22.0'	46.14	данные отсутствуют	данные отсутствуют	данные отсутствуют



ДОКУМЕНТ ПОДПИСАН
ЭЛЕКТРОННОЙ ПОДПИСЬЮ

Сертификат: 009F0BDC181A023B64597F1E2579BEFB50

Владелец: ФЕДЕРАЛЬНАЯ СЛУЖБА ГОСУДАРСТВЕННОЙ

РЕГИСТРАЦИИ, КАДАСТРА И КАРТОГРАФИИ

Действителен: с 02.08.2024 по 26.10.2025

полное наименование должности

инициалы, фамилия

Земельный участок			
вид объекта недвижимости			
Лист № 2 раздела 3.1	Всего листов раздела 3.1: 3	Всего разделов: 4	Всего листов выписки: 15

23.12.2024г. № КУВИ-001/2024-310073070

Кадастровый номер: 22:43:050001:2604

1	2	3	4	5	6	7	8
23	1.1.23	1.1.24	350°4.1'	95.55	данные отсутствуют	данные отсутствуют	данные отсутствуют
24	1.1.24	1.1.1	38°56.8'	110.44	данные отсутствуют	данные отсутствуют	данные отсутствуют
25	2.1.1	2.1.2	204°57.2'	133.03	данные отсутствуют	данные отсутствуют	данные отсутствуют
26	2.1.2	2.1.3	206°34.1'	144.19	данные отсутствуют	данные отсутствуют	данные отсутствуют
27	2.1.3	2.1.4	295°54.4'	185.86	данные отсутствуют	данные отсутствуют	данные отсутствуют
28	2.1.4	2.1.5	72°0.7'	38.95	данные отсутствуют	данные отсутствуют	данные отсутствуют
29	2.1.5	2.1.6	62°24.5'	151.5	данные отсутствуют	22:43:050001:2413	659690, край Алтайский, Солонешенский район, с. Солонешное, ул. Солнечная, д. 17
30	2.1.5	2.1.5			данные отсутствуют	22:43:050001:2414	659690, край Алтайский, Солонешенский р-н, с Солонешное, ул Солнечная, д 17
31	2.1.6	2.1.1	53°30.2'	144.88	данные отсутствуют	данные отсутствуют	данные отсутствуют
32	3.1.1	3.1.2	143°7.9'	111.94	данные отсутствуют	22:43:050001:2414	659690, край Алтайский, Солонешенский р-н, с Солонешное, ул Солнечная, д 17
33	3.1.2	3.1.3	120°36.6'	141.58	данные отсутствуют	22:43:050001:2414	659690, край Алтайский, Солонешенский р-н, с Солонешное, ул Солнечная, д 17
34	3.1.3	3.1.4	100°34.7'	26.09	данные отсутствуют	22:43:050001:2414	659690, край Алтайский, Солонешенский р-н, с Солонешное, ул Солнечная, д 17
35	3.1.4	3.1.5	252°37.8'	52.39	данные отсутствуют	данные отсутствуют	данные отсутствуют
36	3.1.5	3.1.6	285°26.0'	35.93	данные отсутствуют	данные отсутствуют	данные отсутствуют
37	3.1.6	3.1.7	292°15.3'	28.38	данные отсутствуют	данные отсутствуют	данные отсутствуют
38	3.1.7	3.1.8	260°42.3'	66.55	данные отсутствуют	данные отсутствуют	данные отсутствуют
39	3.1.8	3.1.9	337°23.0'	62.1	данные отсутствуют	данные отсутствуют	данные отсутствуют
40	3.1.9	3.1.1	352°58.3'	116.06	данные отсутствуют	данные отсутствуют	данные отсутствуют
41	4.1.1	4.1.2	113°57.4'	26.33	данные отсутствуют	данные отсутствуют	данные отсутствуют
42	4.1.2	4.1.3	147°25.4'	57.09	данные отсутствуют	данные отсутствуют	данные отсутствуют
43	4.1.3	4.1.4	185°49.1'	43	данные отсутствуют	данные отсутствуют	данные отсутствуют
44	4.1.4	4.1.5	181°57.8'	34.14	данные отсутствуют	данные отсутствуют	данные отсутствуют
45	4.1.5	4.1.6	161°10.4'	54.7	данные отсутствуют	данные отсутствуют	данные отсутствуют
46	4.1.6	4.1.7	128°3.0'	34.36	данные отсутствуют	данные отсутствуют	данные отсутствуют
47	4.1.7	4.1.8	250°33.7'	148.47	данные отсутствуют	22:43:050001:2947(2)	данные отсутствуют



ДОКУМЕНТ ПОДПИСАН
ЭЛЕКТРОННОЙ ПОДПИСЬЮ

Сертификат: 009F0BDC181A023B64597F1E2579BEFB50

Владелец: ФЕДЕРАЛЬНАЯ СЛУЖБА ГОСУДАРСТВЕННОЙ

РЕГИСТРАЦИИ, КАДАСТРА И КАРТОГРАФИИ

Действителен: с 02.08.2024 по 26.10.2025

полное наименование должности

инициалы, фамилия

Земельный участок

вид объекта недвижимости

Лист № 3 раздела 3.1

Всего листов раздела 3.1: 3

Всего разделов: 4

Всего листов выписки: 15

23.12.2024г. № КУВИ-001/2024-310073070

Кадастровый номер:

22:43:050001:2604

1	2	3	4	5	6	7	8
48	4.1.8	4.1.9	328°8.9'	91.41	данные отсутствуют	данные отсутствуют	данные отсутствуют
49	4.1.9	4.1.10	52°51.6'	48.71	данные отсутствуют	данные отсутствуют	данные отсутствуют
50	4.1.10	4.1.11	24°22.7'	63.09	данные отсутствуют	данные отсутствуют	данные отсутствуют
51	4.1.11	4.1.12	322°15.1'	52.38	данные отсутствуют	данные отсутствуют	данные отсутствуют
52	4.1.12	4.1.1	49°42.4'	80.59	данные отсутствуют	данные отсутствуют	данные отсутствуют
53	5.1.1	5.1.2	143°44.3'	44.03	данные отсутствуют	данные отсутствуют	данные отсутствуют
54	5.1.2	5.1.3	101°53.6'	45.95	данные отсутствуют	данные отсутствуют	данные отсутствуют
55	5.1.3	5.1.4	183°54.1'	104.37	данные отсутствуют	данные отсутствуют	данные отсутствуют
56	5.1.4	5.1.5	164°44.8'	53.97	данные отсутствуют	данные отсутствуют	данные отсутствуют
57	5.1.5	5.1.6	160°42.3'	50.15	данные отсутствуют	данные отсутствуют	данные отсутствуют
58	5.1.6	5.1.7	169°41.4'	52.91	данные отсутствуют	данные отсутствуют	данные отсутствуют
59	5.1.7	5.1.8	182°52.0'	94.79	данные отсутствуют	данные отсутствуют	данные отсутствуют
60	5.1.8	5.1.9	199°48.1'	62.88	данные отсутствуют	данные отсутствуют	данные отсутствуют
61	5.1.9	5.1.10	182°39.7'	101.88	данные отсутствуют	данные отсутствуют	данные отсутствуют
62	5.1.10	5.1.11	187°35.7'	107.43	данные отсутствуют	данные отсутствуют	данные отсутствуют
63	5.1.11	5.1.12	245°52.1'	25.39	данные отсутствуют	данные отсутствуют	данные отсутствуют
64	5.1.12	5.1.13	309°1.9'	164.3	данные отсутствуют	22:43:050001:2413	659690, край Алтайский, Солонешенский район, с. Солонешное, ул. Солнечная, д. 17
65	5.1.13	5.1.14	322°5.9'	113.4	данные отсутствуют	22:43:050001:2413	659690, край Алтайский, Солонешенский район, с. Солонешное, ул. Солнечная, д. 17
66	5.1.14	5.1.15	233°31.6'	105.07	данные отсутствуют	22:43:050001:2413	659690, край Алтайский, Солонешенский район, с. Солонешное, ул. Солнечная, д. 17
67	5.1.15	5.1.16	329°44.2'	33.55	данные отсутствуют	данные отсутствуют	данные отсутствуют
68	5.1.16	5.1.17	16°48.0'	131.02	данные отсутствуют	данные отсутствуют	данные отсутствуют
69	5.1.17	5.1.18	339°18.4'	113.85	данные отсутствуют	данные отсутствуют	данные отсутствуют
70	5.1.18	5.1.19	46°40.4'	286.28	данные отсутствуют	данные отсутствуют	данные отсутствуют
71	5.1.19	5.1.20	319°37.7'	62.12	данные отсутствуют	данные отсутствуют	данные отсутствуют
72	5.1.20	5.1.1	68°40.8'	104.16	данные отсутствуют	данные отсутствуют	данные отсутствуют



ДОКУМЕНТ ПОДПИСАН
ЭЛЕКТРОННОЙ ПОДПИСЬЮ

Сертификат: 009F0BDC181A023B64597F1E2579BEFB50

Владелец: ФЕДЕРАЛЬНАЯ СЛУЖБА ГОСУДАРСТВЕННОЙ

РЕГИСТРАЦИИ, КАДАСТРА И КАРТОГРАФИИ

Действителен: с 02.08.2024 по 26.10.2025

полное наименование должности

инициалы, фамилия

Выписка из Единого государственного реестра недвижимости об объекте недвижимости

Описание местоположения земельного участка

Земельный участок			
вид объекта недвижимости			
Лист № 1 раздела 3.2	Всего листов раздела 3.2: 3	Всего разделов: 4	Всего листов выписки: 15
23.12.2024г. № КУВИ-001/2024-310073070			
Кадастровый номер:		22:43:050001:2604	

Сведения о характерных точках границы земельного участка				
Система координат МСК-22, зона 3				
Номер точки	Координаты, м		Описание закрепления на местности	Средняя квадратичная погрешность определения координат характерных точек границ земельного участка, м
	X	Y		
1	2	3	4	5
1	411152.88	3216352.76	Не закреплена	2.5
2	411066.99	3216283.34	Не закреплена	2.5
3	410972.87	3216299.82	Не закреплена	2.5
4	410929.34	3216284.52	Не закреплена	2.5
5	410926.98	3216230.4	Не закреплена	2.5
6	410885.81	3216226.87	Не закреплена	2.5
7	410819.92	3216255.11	Не закреплена	2.5
8	410754.04	3216217.46	Не закреплена	2.5
9	410678.74	3216168.04	Не закреплена	2.5
10	410618.73	3216186.87	Не закреплена	2.5
11	410603.44	3216240.99	Не закреплена	2.5
12	410622.26	3216298.64	Не закреплена	2.5
13	410663.44	3216316.29	Не закреплена	2.5
14	410697.56	3216349.23	Не закреплена	2.5
15	410678.74	3216384.53	Не закреплена	2.5
16	410714.03	3216457.47	Не закреплена	2.5
17	410803.45	3216397.47	Не закреплена	2.5
18	410863.45	3216305.7	Не закреплена	2.5
19	410889.34	3216288.05	Не закреплена	2.5
20	410921.1	3216296.29	Не закреплена	2.5
21	410903.45	3216398.64	Не закреплена	2.5
22	410937.57	3216444.53	Не закреплена	2.5



ДОКУМЕНТ ПОДПИСАН
ЭЛЕКТРОННОЙ ПОДПИСЬЮ

Сертификат: 009F0BDC181A023B64597F1E2579BEFB50

Владелец: ФЕДЕРАЛЬНАЯ СЛУЖБА ГОСУДАРСТВЕННОЙ
РЕГИСТРАЦИИ, КАДАСТРА И КАРТОГРАФИИ
Действителен: с 02.08.2024 по 26.10.2025

полное наименование должности

инициалы, фамилия

Земельный участок

вид объекта недвижимости

Лист № 2 раздела 3.2

Всего листов раздела 3.2: 3

Всего разделов: 4

Всего листов выписки: 15

23.12.2024г. № КУВИ-001/2024-310073070

Кадастровый номер:

22:43:050001:2604

1	2	3	4	5
23	411004.64	3216508.06	Не закреплена	2.5
24	411134.05	3216415.12	Не закреплена	2.5
1	411152.88	3216352.76	Не закреплена	2.5
1	409530.78	3215834.94	Не закреплена	2.5
2	409444.61	3215718.47	Не закреплена	2.5
3	409374.44	3215584.2	Не закреплена	2.5
4	409362.41	3215547.15	Не закреплена	2.5
5	409281.21	3215714.33	Не закреплена	2.5
6	409410.17	3215778.82	Не закреплена	2.5
1	409530.78	3215834.94	Не закреплена	2.5
1	409549.26	3215328.75	Не закреплена	2.5
2	409434.07	3215342.95	Не закреплена	2.5
3	409376.75	3215366.83	Не закреплена	2.5
4	409387.5	3215432.51	Не закреплена	2.5
5	409376.75	3215458.78	Не закреплена	2.5
6	409367.19	3215493.41	Не закреплена	2.5
7	409382.83	3215543.41	Не закреплена	2.5
8	409387.62	3215517.76	Не закреплена	2.5
9	409459.71	3215395.91	Не закреплена	2.5
1	409549.26	3215328.75	Не закреплена	2.5
1	411582.71	3216701.16	Не закреплена	2.5
2	411530.59	3216639.69	Не закреплена	2.5
3	411489.17	3216671.76	Не закреплена	2.5
4	411431.71	3216645.72	Не закреплена	2.5
5	411402.3	3216606.89	Не закреплена	2.5
6	411324.65	3216655.13	Не закреплена	2.5
7	411374.06	3216795.14	Не закреплена	2.5
8	411395.24	3216768.08	Не закреплена	2.5
9	411447.01	3216750.43	Не закреплена	2.5



ДОКУМЕНТ ПОДПИСАН
ЭЛЕКТРОННОЙ ПОДПИСЬЮ

Сертификат: 009F0BDC181A023B64597F1E2579BEFB50

Владелец: ФЕДЕРАЛЬНАЯ СЛУЖБА ГОСУДАРСТВЕННОЙ

РЕГИСТРАЦИИ, КАДАСТРА И КАРТОГРАФИИ

Действителен: с 02.08.2024 по 26.10.2025

полное наименование должности

инициалы, фамилия

Земельный участок

вид объекта недвижимости

Лист № 3 раздела 3.2

Всего листов раздела 3.2: 3

Всего разделов: 4

Всего листов выписки: 15

23.12.2024г. № КУВИ-001/2024-310073070

Кадастровый номер:

22:43:050001:2604

1	2	3	4	5
10	411481.13	3216751.6	Не закреплена	2.5
11	411523.91	3216755.96	Не закреплена	2.5
12	411572.02	3216725.22	Не закреплена	2.5
1	411582.71	3216701.16	Не закреплена	2.5
1	410348.59	3215854.89	Не закреплена	2.5
2	410310.72	3215757.86	Не закреплена	2.5
3	410263.39	3215798.1	Не закреплена	2.5
4	410066.96	3215589.84	Не закреплена	2.5
5	409960.46	3215630.07	Не закреплена	2.5
6	409835.03	3215592.2	Не закреплена	2.5
7	409806.05	3215609.11	Не закреплена	2.5
8	409868.51	3215693.6	Не закреплена	2.5
9	409779.03	3215763.26	Не закреплена	2.5
10	409675.56	3215890.89	Не закреплена	2.5
11	409685.94	3215914.06	Не закреплена	2.5
12	409792.43	3215928.26	Не закреплена	2.5
13	409894.2	3215932.99	Не закреплена	2.5
14	409953.36	3215954.29	Не закреплена	2.5
15	410048.03	3215959.03	Не закреплена	2.5
16	410100.09	3215949.56	Не закреплена	2.5
17	410147.42	3215932.99	Не закреплена	2.5
18	410199.49	3215918.79	Не закреплена	2.5
19	410303.62	3215925.89	Не закреплена	2.5
20	410313.09	3215880.93	Не закреплена	2.5
1	410348.59	3215854.89	Не закреплена	2.5



ДОКУМЕНТ ПОДПИСАН
ЭЛЕКТРОННОЙ ПОДПИСЬЮ

Сертификат: 009F0BDC181A023B64597F1E2579BEFB50

Владелец: ФЕДЕРАЛЬНАЯ СЛУЖБА ГОСУДАРСТВЕННОЙ

РЕГИСТРАЦИИ, КАДАСТРА И КАРТОГРАФИИ

Действителен: с 02.08.2024 по 26.10.2025

полное наименование должности

инициалы, фамилия