

Филиал публично-правовой компании "Роскадастр" по Алтайскому краю

полное наименование органа регистрации прав

Выписка из Единого государственного реестра недвижимости об объекте недвижимости

Сведения о характеристиках объекта недвижимости

В Единый государственный реестр недвижимости внесены следующие сведения:

Раздел 1 Лист 1

Земельный участок			
вид объекта недвижимости			
Лист № 1 раздела 1	Всего листов раздела 1: 3	Всего разделов: 4	Всего листов выписки: 20
20.11.2024г. № КУВИ-001/2024-282638603			
Кадастровый номер:	22:43:040001:1614		
Номер кадастрового квартала:	22:43:040001		
Дата присвоения кадастрового номера:	18.09.2024		
Ранее присвоенный государственный учетный номер:	данные отсутствуют		
Местоположение:	Российская Федерация, Алтайский край, Солонешенский район, п. Партизанский, лог Вантин, Кондрагьев, Червянский		
Площадь:	274431 +/- 4584		
Кадастровая стоимость, руб.:	334805.82		
Кадастровые номера расположенных в пределах земельного участка объектов недвижимости:	данные отсутствуют		
Кадастровые номера объектов недвижимости, из которых образован объект недвижимости:	данные отсутствуют		
Кадастровые номера образованных объектов недвижимости:	данные отсутствуют		
Категория земель:	Земли сельскохозяйственного назначения		
Виды разрешенного использования:	сенокосение		
Сведения о кадастровом инженере:	Соколова Марина Юрьевна, № А-1540, в СРО КИ-Ассоциация СКИ, СНИЛС 05435627862, договор на выполнение кадастровых работ от 30.08.2024 № 24-2242-Д/0097, дата завершения кадастровых работ: 11.09.2024		
Сведения о лесах, водных объектах и об иных природных объектах, расположенных в пределах земельного участка:	данные отсутствуют		
Сведения о том, что земельный участок полностью расположен в границах зоны с особыми условиями использования территории, территории объекта культурного наследия, публичного сервитута:	данные отсутствуют		



ДОКУМЕНТ ПОДПИСАН
ЭЛЕКТРОННОЙ ПОДПИСЬЮ

Сертификат: 009F0BDC181A023B64597F1E2579BEFB50

Владелец: ФЕДЕРАЛЬНАЯ СЛУЖБА ГОСУДАРСТВЕННОЙ
РЕГИСТРАЦИИ, КАДАСТРА И КАРТОГРАФИИ
Действителен: с 02.08.2024 по 26.10.2025

полное наименование должности

инициалы, фамилия

Земельный участок			
вид объекта недвижимости			
Лист № 2 раздела 1	Всего листов раздела 1: 3	Всего разделов: 4	Всего листов выписки: 20
20.11.2024г. № КУВИ-001/2024-282638603			
Кадастровый номер:		22:43:040001:1614	
Сведения о том, что земельный участок расположен в границах особой экономической зоны, территории опережающего развития, зоны территориального развития в Российской Федерации, игровой зоны:	данные отсутствуют		
Сведения о том, что земельный участок расположен в границах особо охраняемой природной территории, Байкальской природной территории и ее экологических зон, лесопарковом зеленом поясе, охотничьего угодья, лесничества:	данные отсутствуют		
Сведения о расположении земельного участка и (или) расположенного на нем объекта недвижимости в границах территории, в отношении которой принято решение о резервировании земель для государственных или муниципальных нужд:	данные отсутствуют		
Сведения о результатах проведения государственного земельного надзора:	данные отсутствуют		
Сведения о расположении земельного участка в границах территории, в отношении которой утвержден проект межевания территории:	данные отсутствуют		
Условный номер земельного участка:	данные отсутствуют		
Сведения о принятии акта и (или) заключения договора, предусматривающих предоставление в соответствии с земельным законодательством исполнительным органом государственным органом власти или органом местного самоуправления, находящегося в государственной или муниципальной собственности земельного участка для строительства наемного дома социального использования или наемного дома коммерческого использования:	данные отсутствуют		
Сведения о том, что земельный участок или земельные участки образованы на основании решения об изъятии земельного участка и (или) расположенного на нем объекта недвижимости для государственных или муниципальных нужд:	данные отсутствуют		



ДОКУМЕНТ ПОДПИСАН
ЭЛЕКТРОННОЙ ПОДПИСЬЮ

Сертификат: 009F0BDC181A023B64597F1E2579BEFB50

Владелец: ФЕДЕРАЛЬНАЯ СЛУЖБА ГОСУДАРСТВЕННОЙ
РЕГИСТРАЦИИ, КАДАСТРА И КАРТОГРАФИИ
Действителен: с 02.08.2024 по 26.10.2025

полное наименование должности

инициалы, фамилия

Земельный участок			
вид объекта недвижимости			
Лист № 3 раздела 1	Всего листов раздела 1: 3	Всего разделов: 4	Всего листов выписки: 20
20.11.2024г. № КУВИ-001/2024-282638603			
Кадастровый номер:		22:43:040001:1614	
Сведения о том, что земельный участок образован из земель или земельного участка, государственная собственность на которые не разграничена:		Земельный участок образован из земель или земельного участка, государственная собственность на которые не разграничена. В соответствии с Федеральным законом от 25 октября 2001 г. № 137-ФЗ "О введении в действие Земельного кодекса Российской Федерации" орган АДМИНИСТРАЦИЯ СОЛОНЕШЕНСКОГО РАЙОНА АЛТАЙСКОГО КРАЯ уполномочен на распоряжение таким земельным участком.	
Сведения о наличии земельного спора о местоположении границ земельных участков:		данные отсутствуют	
Статус записи об объекте недвижимости:		Сведения об объекте недвижимости имеют статус "актуальные"	
Особые отметки:		Граница земельного участка состоит из 8 контуров. Учетные номера контуров и их площади: 1 - 38023.03 кв.м, 2 - 16679.83 кв.м, 3 - 16425.32 кв.м, 4 - 22984.57 кв.м, 5 - 19365.09 кв.м, 6 - 8327.37 кв.м, 7 - 51858.7 кв.м, 8 - 89897.62 кв.м. Земельный участок подлежит снятию с государственного кадастрового учета по истечении пяти лет со дня его государственного кадастрового учета, если на него не будут зарегистрированы права. Сведения, необходимые для заполнения разделов: 2 - Сведения о зарегистрированных правах; 4 - Сведения о частях земельного участка, отсутствуют.	
Получатель выписки:		Администрация Солонешенского района Алтайского края	



ДОКУМЕНТ ПОДПИСАН
ЭЛЕКТРОННОЙ ПОДПИСЬЮ

Сертификат: 009F0BDC181A023B64597F1E2579BEFB50

Владелец: ФЕДЕРАЛЬНАЯ СЛУЖБА ГОСУДАРСТВЕННОЙ
РЕГИСТРАЦИИ, КАДАСТРА И КАРТОГРАФИИ
Действителен: с 02.08.2024 по 26.10.2025

полное наименование должности

инициалы, фамилия

Выписка из Единого государственного реестра недвижимости об объекте недвижимости
Описание местоположения земельного участка

Земельный участок			
вид объекта недвижимости			

Лист № 1 раздела 3	Всего листов раздела 3: 9	Всего разделов: 4	Всего листов выписки: 20
--------------------	---------------------------	-------------------	--------------------------

20.11.2024г. № КУВИ-001/2024-282638603

Кадастровый номер: 22:43:040001:1614

План (чертеж, схема) земельного участка



Масштаб 1:40000 Условные обозначения:

	 ДОКУМЕНТ ПОДПИСАН ЭЛЕКТРОННОЙ ПОДПИСЬЮ Сертификат: 009F0BDC181A023B64597F1E2579BEFB50 Владелец: ФЕДЕРАЛЬНАЯ СЛУЖБА ГОСУДАРСТВЕННОЙ РЕГИСТРАЦИИ, КАДАСТРА И КАРТОГРАФИИ Действителен: с 02.08.2024 по 26.10.2025	
полное наименование должности	инициалы, фамилия	

Земельный участок

вид объекта недвижимости

Лист № 2 раздела 3

Всего листов раздела 3: 9

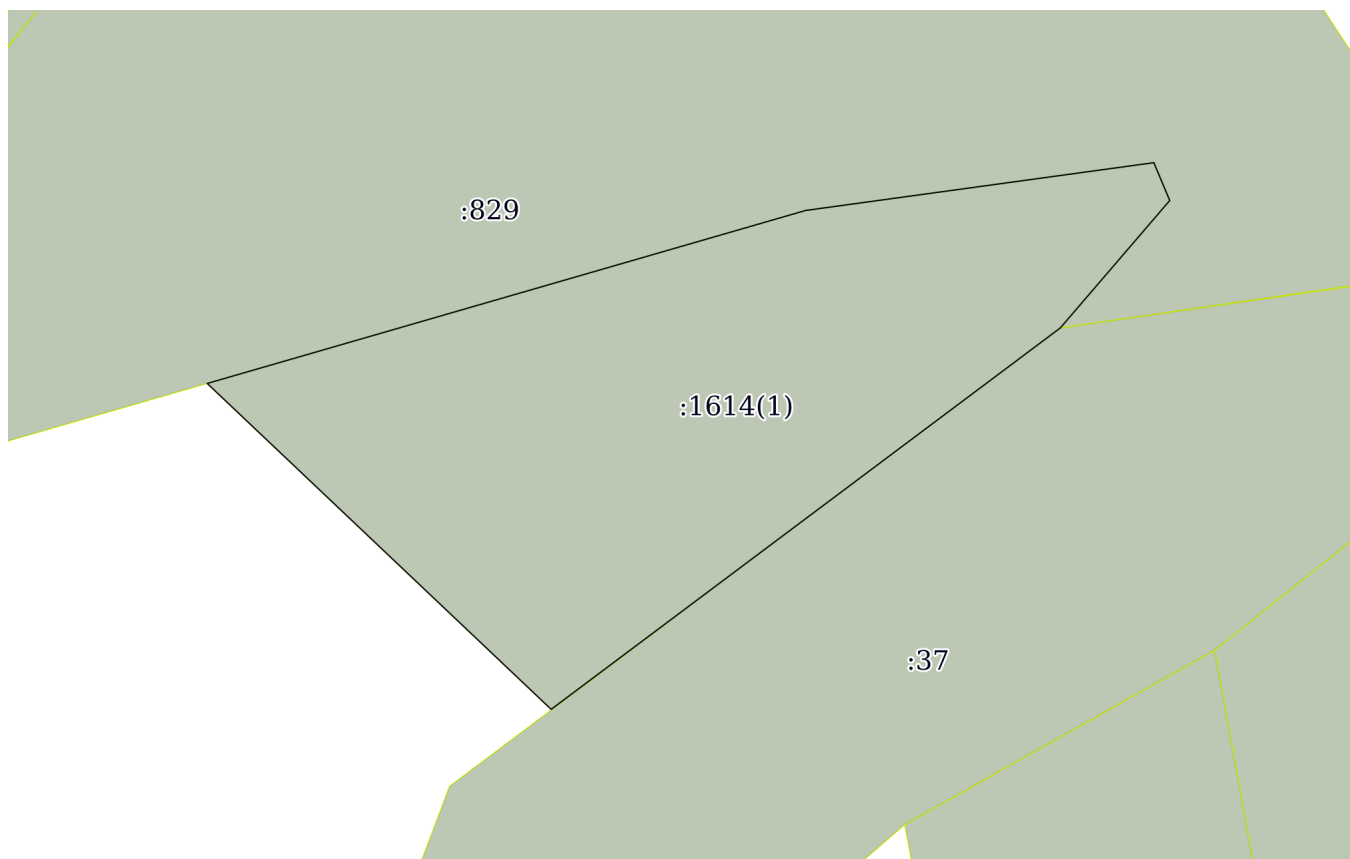
Всего разделов: 4

Всего листов выписки: 20

20.11.2024г. № КУВИ-001/2024-282638603

Кадастровый номер:

22:43:040001:1614



Масштаб 1:3000

Условные обозначения:

ДОКУМЕНТ ПОДПИСАН
ЭЛЕКТРОННОЙ ПОДПИСЬЮ

Сертификат: 009F0BDC181A023B64597F1E2579BEFB50

Владелец: ФЕДЕРАЛЬНАЯ СЛУЖБА ГОСУДАРСТВЕННОЙ
РЕГИСТРАЦИИ, КАДАСТРА И КАРТОГРАФИИ
Действителен: с 02.08.2024 по 26.10.2025

полное наименование должности

инициалы, фамилия

Земельный участок

вид объекта недвижимости

Лист № 3 раздела 3

Всего листов раздела 3: 9

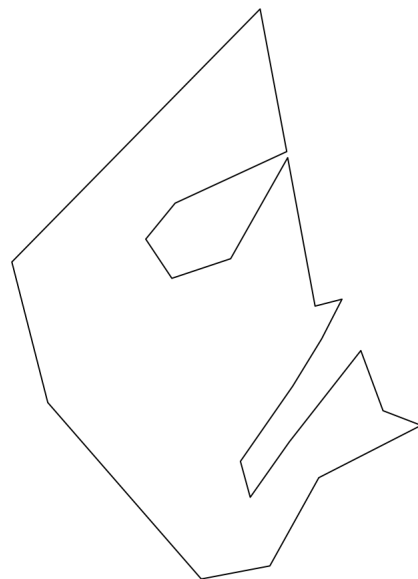
Всего разделов: 4

Всего листов выписки: 20

20.11.2024г. № КУВИ-001/2024-282638603

Кадастровый номер:

22:43:040001:1614



Масштаб 1:3000

Условные обозначения:

ДОКУМЕНТ ПОДПИСАН
ЭЛЕКТРОННОЙ ПОДПИСЬЮ

Сертификат: 009F0BDC181A023B64597F1E2579BEFB50

Владелец: ФЕДЕРАЛЬНАЯ СЛУЖБА ГОСУДАРСТВЕННОЙ
РЕГИСТРАЦИИ, КАДАСТРА И КАРТОГРАФИИ
Действителен: с 02.08.2024 по 26.10.2025

полное наименование должности

инициалы, фамилия

Земельный участок

вид объекта недвижимости

Лист № 4 раздела 3

Всего листов раздела 3: 9

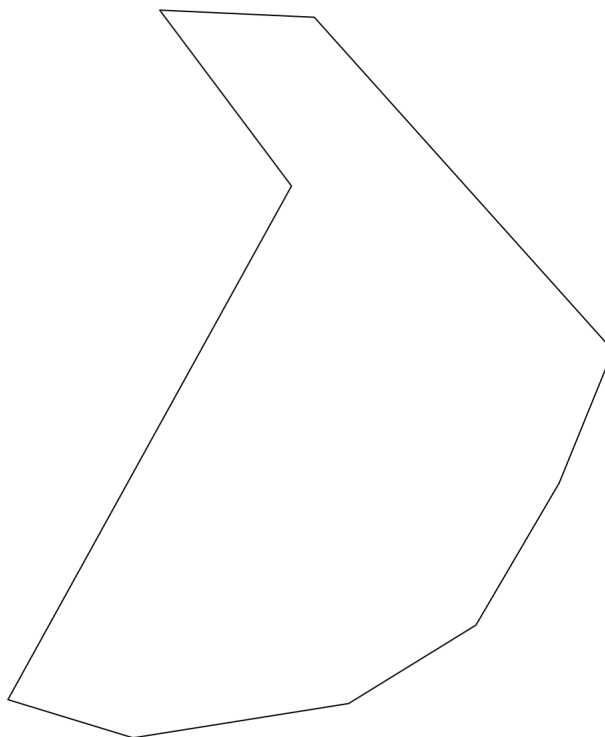
Всего разделов: 4

Всего листов выписки: 20

20.11.2024г. № КУВИ-001/2024-282638603

Кадастровый номер:

22:43:040001:1614



Масштаб 1:2000

Условные обозначения:

ДОКУМЕНТ ПОДПИСАН
ЭЛЕКТРОННОЙ ПОДПИСЬЮ

Сертификат: 009F0BDC181A023B64597F1E2579BEFB50

Владелец: ФЕДЕРАЛЬНАЯ СЛУЖБА ГОСУДАРСТВЕННОЙ
РЕГИСТРАЦИИ, КАДАСТРА И КАРТОГРАФИИ
Действителен: с 02.08.2024 по 26.10.2025

полное наименование должности

инициалы, фамилия

Земельный участок

вид объекта недвижимости

Лист № 5 раздела 3

Всего листов раздела 3: 9

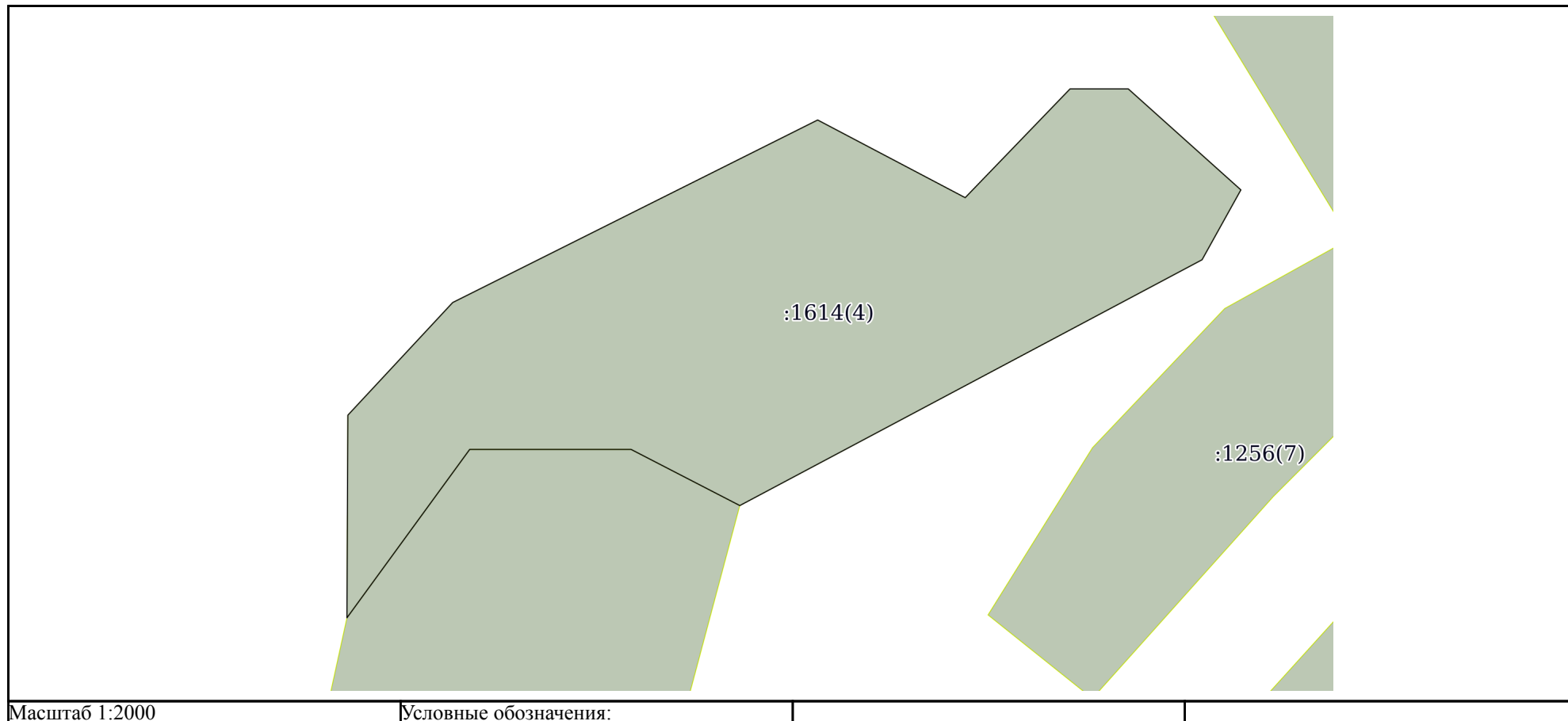
Всего разделов: 4

Всего листов выписки: 20

20.11.2024г. № КУВИ-001/2024-282638603

Кадастровый номер:

22:43:040001:1614



ДОКУМЕНТ ПОДПИСАН
ЭЛЕКТРОННОЙ ПОДПИСЬЮ

Сертификат: 009F0BDC181A023B64597F1E2579BEFB50

Владелец: ФЕДЕРАЛЬНАЯ СЛУЖБА ГОСУДАРСТВЕННОЙ
РЕГИСТРАЦИИ, КАДАСТРА И КАРТОГРАФИИ
Действителен: с 02.08.2024 по 26.10.2025

полное наименование должности

инициалы, фамилия

Земельный участок

вид объекта недвижимости

Лист № 6 раздела 3

Всего листов раздела 3: 9

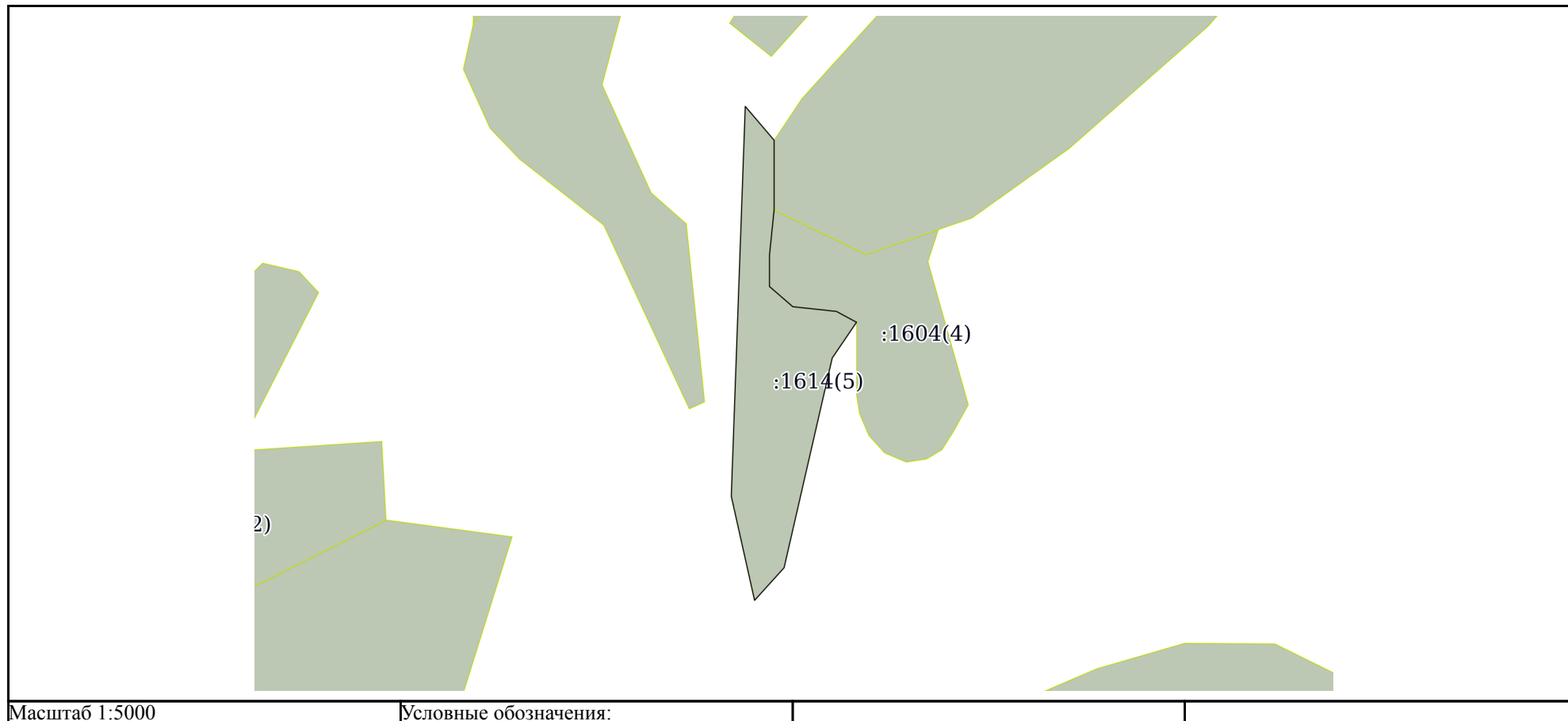
Всего разделов: 4

Всего листов выписки: 20

20.11.2024г. № КУВИ-001/2024-282638603

Кадастровый номер:

22:43:040001:1614



ДОКУМЕНТ ПОДПИСАН
ЭЛЕКТРОННОЙ ПОДПИСЬЮ

Сертификат: 009F0BDC181A023B64597F1E2579BEFB50

Владелец: ФЕДЕРАЛЬНАЯ СЛУЖБА ГОСУДАРСТВЕННОЙ
РЕГИСТРАЦИИ, КАДАСТРА И КАРТОГРАФИИ
Действителен: с 02.08.2024 по 26.10.2025

полное наименование должности

инициалы, фамилия

Земельный участок

вид объекта недвижимости

Лист № 7 раздела 3

Всего листов раздела 3: 9

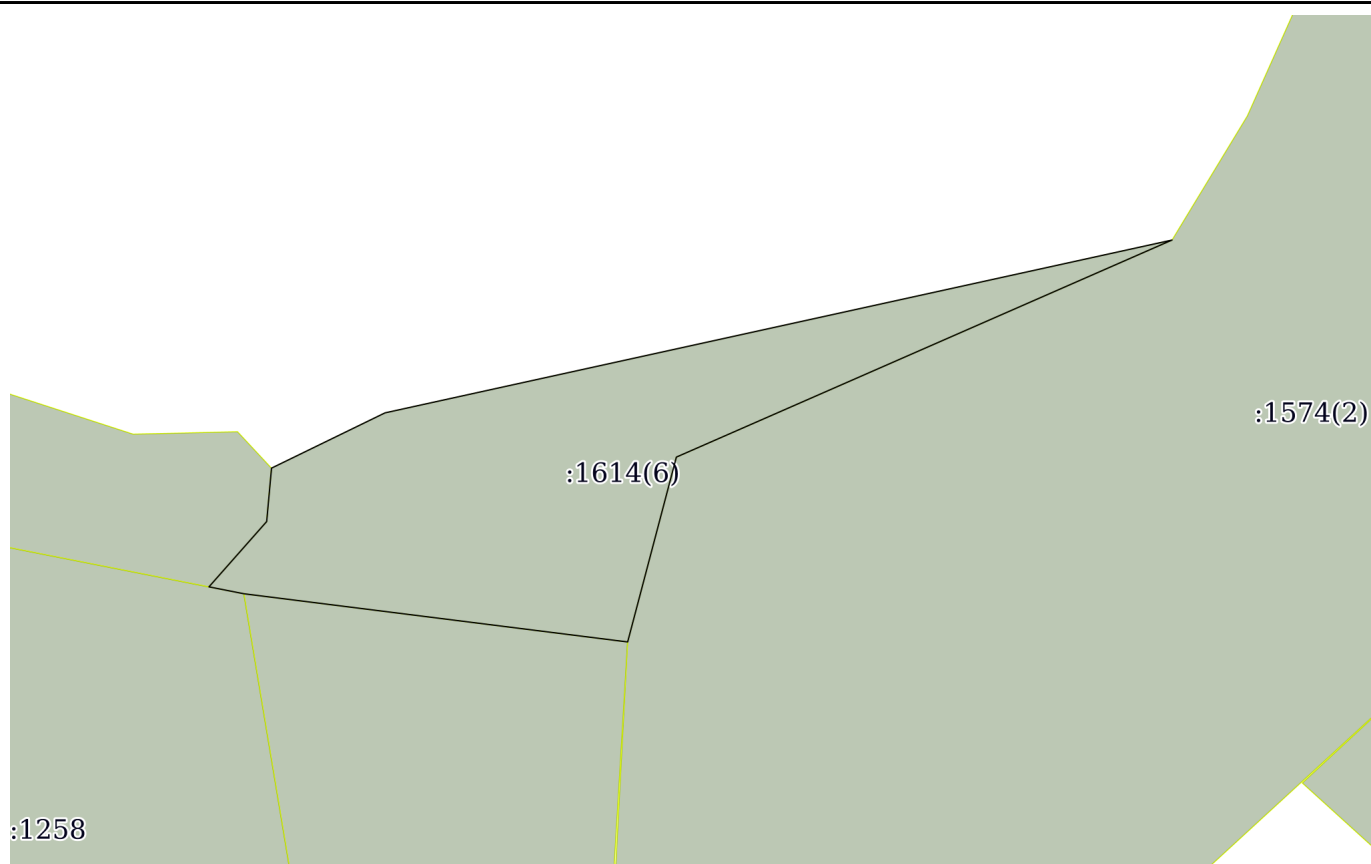
Всего разделов: 4

Всего листов выписки: 20

20.11.2024г. № КУВИ-001/2024-282638603

Кадастровый номер:

22:43:040001:1614



Масштаб 1:2000

Условные обозначения:



ДОКУМЕНТ ПОДПИСАН
ЭЛЕКТРОННОЙ ПОДПИСЬЮ

Сертификат: 009F0BDC181A023B64597F1E2579BEFB50

Владелец: ФЕДЕРАЛЬНАЯ СЛУЖБА ГОСУДАРСТВЕННОЙ

РЕГИСТРАЦИИ, КАДАСТРА И КАРТОГРАФИИ

Действителен: с 02.08.2024 по 26.10.2025

полное наименование должности

инициалы, фамилия

Земельный участок

вид объекта недвижимости

Лист № 8 раздела 3

Всего листов раздела 3: 9

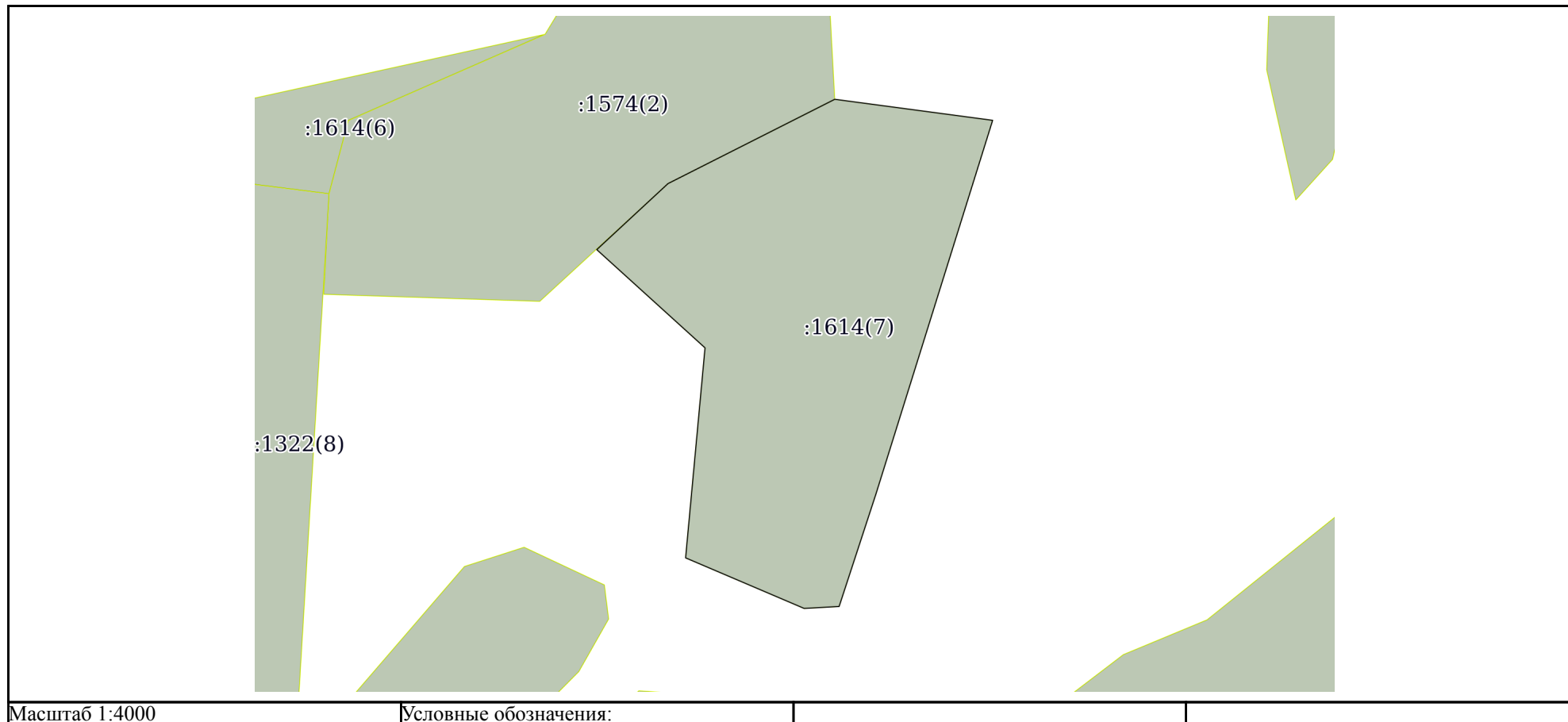
Всего разделов: 4

Всего листов выписки: 20

20.11.2024г. № КУВИ-001/2024-282638603

Кадастровый номер:

22:43:040001:1614



ДОКУМЕНТ ПОДПИСАН
ЭЛЕКТРОННОЙ ПОДПИСЬЮ

Сертификат: 009F0BDC181A023B64597F1E2579BEFB50

Владелец: ФЕДЕРАЛЬНАЯ СЛУЖБА ГОСУДАРСТВЕННОЙ

РЕГИСТРАЦИИ, КАДАСТРА И КАРТОГРАФИИ

Действителен: с 02.08.2024 по 26.10.2025

полное наименование должности

инициалы, фамилия

Земельный участок

вид объекта недвижимости

Лист № 9 раздела 3

Всего листов раздела 3: 9


Всего разделов: 4

Всего листов выписки: 20

20.11.2024г. № КУВИ-001/2024-282638603

Кадастровый номер:

22:43:040001:1614



Масштаб 1:6000

Условные обозначения:

ДОКУМЕНТ ПОДПИСАН
ЭЛЕКТРОННОЙ ПОДПИСЬЮ

Сертификат: 009F0BDC181A023B64597F1E2579BEFB50

Владелец: ФЕДЕРАЛЬНАЯ СЛУЖБА ГОСУДАРСТВЕННОЙ
РЕГИСТРАЦИИ, КАДАСТРА И КАРТОГРАФИИ
Действителен: с 02.08.2024 по 26.10.2025

полное наименование должности

инициалы, фамилия

Выписка из Единого государственного реестра недвижимости об объекте недвижимости

Описание местоположения земельного участка

Земельный участок			
вид объекта недвижимости			
Лист № 1 раздела 3.1	Всего листов раздела 3.1: 4	Всего разделов: 4	Всего листов выписки: 20
20.11.2024г. № КУВИ-001/2024-282638603			
Кадастровый номер:		22:43:040001:1614	

Описание местоположения границ земельного участка							
№ п/п	Номер точки		Дирекционный угол	Горизонтальное проложение, м	Описание закрепления на местности	Кадастровые номера смежных участков	Сведения об адресах правообладателей смежных земельных участков
	начальная	конечная					
1	2	3	4	5	6	7	8
1	1.1.1	1.1.2	69°38.4'	162.85	данные отсутствуют	22:43:040001:832	данные отсутствуют
2	1.1.2	1.1.3	64°27.5'	254.34	данные отсутствуют	22:43:040001:832	данные отсутствуют
3	1.1.3	1.1.4	153°8.8'	252.11	данные отсутствуют	22:43:040001:1574(1)	данные отсутствуют
4	1.1.4	1.1.5	40°36.6'	632.69	данные отсутствуют	22:43:040001:1574(1)	данные отсутствуют
5	1.1.5	1.1.6	174°8.2'	159.38	данные отсутствуют	данные отсутствуют	данные отсутствуют
6	1.1.5	1.1.5			данные отсутствуют	22:43:040001:832	данные отсутствуют
7	1.1.6	1.1.7	226°27.0'	305.06	данные отсутствуют	данные отсутствуют	данные отсутствуют
8	1.1.7	1.1.8	234°15.3'	253.98	данные отсутствуют	данные отсутствуют	данные отсутствуют
9	1.1.8	1.1.9	255°31.1'	193.07	данные отсутствуют	данные отсутствуют	данные отсутствуют
10	1.1.9	1.1.10	16°56.6'	30.74	данные отсутствуют	данные отсутствуют	данные отсутствуют
11	1.1.10	1.1.11	29°52.0'	183.6	данные отсутствуют	данные отсутствуют	данные отсутствуют
12	1.1.11	1.1.12	332°53.8'	30.88	данные отсутствуют	данные отсутствуют	данные отсутствуют
13	1.1.12	1.1.13	294°57.1'	30.32	данные отсутствуют	данные отсутствуют	данные отсутствуют
14	1.1.13	1.1.14	275°15.3'	48.81	данные отсутствуют	данные отсутствуют	данные отсутствуют
15	1.1.14	1.1.15	244°1.0'	84.64	данные отсутствуют	данные отсутствуют	данные отсутствуют
16	1.1.15	1.1.16	241°28.7'	66.96	данные отсутствуют	данные отсутствуют	данные отсутствуют
17	1.1.16	1.1.17	248°37.9'	78.96	данные отсутствуют	данные отсутствуют	данные отсутствуют
18	1.1.17	1.1.18	258°8.0'	42.07	данные отсутствуют	данные отсутствуют	данные отсутствуют
19	1.1.18	1.1.19	276°45.8'	57.83	данные отсутствуют	22:43:040001:39	данные отсутствуют
20	1.1.19	1.1.1	307°6.8'	16.49	данные отсутствуют	22:43:040001:39	данные отсутствуют
21	2.1.1	2.1.2	97°35.0'	107.6	данные отсутствуют	данные отсутствуют	данные отсутствуют
22	2.1.2	2.1.3	197°21.2'	264.12	данные отсутствуют	данные отсутствуют	данные отсутствуют



ДОКУМЕНТ ПОДПИСАН
ЭЛЕКТРОННОЙ ПОДПИСЬЮ

Сертификат: 009F0BDC181A023B64597F1E2579BEFB50

Владелец: ФЕДЕРАЛЬНАЯ СЛУЖБА ГОСУДАРСТВЕННОЙ
РЕГИСТРАЦИИ, КАДАСТРА И КАРТОГРАФИИ
Действителен: с 02.08.2024 по 26.10.2025

полное наименование должности

инициалы, фамилия

Земельный участок

вид объекта недвижимости

Лист № 2 раздела 3.1

Всего листов раздела 3.1: 4

Всего разделов: 4

Всего листов выписки: 20

20.11.2024г. № КУВИ-001/2024-282638603

Кадастровый номер:

22:43:040001:1614

1	2	3	4	5	6	7	8
23	2.1.3	2.1.4	198°8.3'	80.14	данные отсутствуют	данные отсутствуют	данные отсутствуют
24	2.1.4	2.1.5	266°49.6'	23.67	данные отсутствуют	данные отсутствуют	данные отсутствуют
25	2.1.5	2.1.6	293°5.1'	87.07	данные отсутствуют	данные отсутствуют	данные отсутствуют
26	2.1.6	2.1.7	5°17.4'	142.41	данные отсутствуют	данные отсутствуют	данные отсутствуют
27	2.1.7	2.1.8	312°11.5'	98.73	данные отсутствуют	данные отсутствуют	данные отсутствуют
28	2.1.8	2.1.9	47°10.9'	65.59	данные отсутствуют	22:43:040001:1574(2)	данные отсутствуют
29	2.1.9	2.1.1	63°11.9'	126.28	данные отсутствуют	22:43:040001:1574(2)	данные отсутствуют
30	3.1.1	3.1.2	64°3.4'	33.83	данные отсутствуют	данные отсутствуют	данные отсутствуют
31	3.1.2	3.1.3	77°37.5'	216	данные отсутствуют	данные отсутствуют	данные отсутствуют
32	3.1.3	3.1.4	246°22.0'	145.03	данные отсутствуют	22:43:040001:1574(2)	данные отсутствуют
33	3.1.4	3.1.5	194°46.6'	51.2	данные отсутствуют	22:43:040001:1574(2)	данные отсутствуют
34	3.1.5	3.1.6	277°9.1'	103.69	данные отсутствуют	22:43:040001:1322(8)	данные отсутствуют
35	3.1.6	3.1.7	281°10.8'	9.54	данные отсутствуют	22:43:040001:1258	данные отсутствуют
36	3.1.7	3.1.8	41°29.6'	23.35	данные отсутствуют	22:43:040001:1604(2)	данные отсутствуют
37	3.1.8	3.1.1	5°11.5'	14.37	данные отсутствуют	22:43:040001:1604(2)	данные отсутствуют
38	4.1.1	4.1.2	139°32.5'	37.6	данные отсутствуют	данные отсутствуют	данные отсутствуют
39	4.1.2	4.1.3	180°0.0'	58.86	данные отсутствуют	22:43:040001:1256(8)	данные отсутствуют
40	4.1.3	4.1.4	185°49.9'	38.68	данные отсутствуют	22:43:040001:1604(4)	данные отсутствуют
41	4.1.4	4.1.5	180°0.0'	26.29	данные отсутствуют	22:43:040001:1604(4)	данные отсутствуют
42	4.1.5	4.1.6	130°54.8'	26.09	данные отсутствуют	22:43:040001:1604(4)	данные отсутствуют
43	4.1.6	4.1.7	96°6.7'	37.01	данные отсутствуют	22:43:040001:1604(4)	данные отсутствуют
44	4.1.7	4.1.8	118°17.7'	19.41	данные отсутствуют	22:43:040001:1604(4)	данные отсутствуют
45	4.1.8	4.1.9	214°12.4'	36.55	данные отсутствуют	данные отсутствуют	данные отсутствуют
46	4.1.9	4.1.10	192°55.9'	181.87	данные отсутствуют	данные отсутствуют	данные отсутствуют
47	4.1.10	4.1.11	222°8.6'	37.18	данные отсутствуют	данные отсутствуют	данные отсутствуют
48	4.1.11	4.1.12	347°22.6'	90.15	данные отсутствуют	данные отсутствуют	данные отсутствуют
49	4.1.12	4.1.1	2°3.2'	329.77	данные отсутствуют	данные отсутствуют	данные отсутствуют
50	5.1.1	5.1.2	117°45.6'	56.38	данные отсутствуют	данные отсутствуют	данные отсутствуют
51	5.1.2	5.1.3	43°57.7'	51.08	данные отсутствуют	данные отсутствуют	данные отсутствуют



ДОКУМЕНТ ПОДПИСАН
ЭЛЕКТРОННОЙ ПОДПИСЬЮ

Сертификат: 009F0BDC181A023B64597F1E2579BEFB50

Владелец: ФЕДЕРАЛЬНАЯ СЛУЖБА ГОСУДАРСТВЕННОЙ
РЕГИСТРАЦИИ, КАДАСТРА И КАРТОГРАФИИ
Действителен: с 02.08.2024 по 26.10.2025

полное наименование должности

инициалы, фамилия

Земельный участок
вид объекта недвижимости

Лист № 3 раздела 3.1

Всего листов раздела 3.1: 4

Всего разделов: 4

Всего листов выписки: 20

20.11.2024г. № КУВИ-001/2024-282638603

Кадастровый номер:

22:43:040001:1614

1	2	3	4	5	6	7	8
52	5.1.3	5.1.4	90°0.0'	19.69	данные отсутствуют	данные отсутствуют	данные отсутствуют
53	5.1.4	5.1.5	131°52.6'	51.14	данные отсутствуют	данные отсутствуют	данные отсутствуют
54	5.1.5	5.1.6	209°3.5'	27.03	данные отсутствуют	данные отсутствуют	данные отсутствуют
55	5.1.6	5.1.7	242°0.4'	177.02	данные отсутствуют	данные отсутствуют	данные отсутствуют
56	5.1.7	5.1.8	297°17.8'	41.39	данные отсутствуют	22:43:040001:1574(3)	данные отсутствуют
57	5.1.8	5.1.9	270°0.0'	54.57	данные отсутствуют	22:43:040001:1574(3)	данные отсутствуют
58	5.1.9	5.1.10	216°5.9'	70.47	данные отсутствуют	22:43:040001:1574(3)	данные отсутствуют
59	5.1.10	5.1.11	0°16.1'	68.52	данные отсутствуют	данные отсутствуют	данные отсутствуют
60	5.1.11	5.1.12	42°57.1'	52.03	данные отсутствуют	данные отсутствуют	данные отсутствуют
61	5.1.12	5.1.1	63°26.1'	137.99	данные отсутствуют	данные отсутствуют	данные отсутствуют
62	6.1.1	6.1.2	92°38.3'	41.48	данные отсутствуют	данные отсутствуют	данные отсутствуют
63	6.1.2	6.1.3	138°6.4'	119.94	данные отсутствуют	данные отсутствуют	данные отсутствуют
64	6.1.3	6.1.4	202°9.8'	38.28	данные отсутствуют	данные отсутствуют	данные отсутствуют
65	6.1.4	6.1.5	210°22.6'	44.14	данные отсутствуют	данные отсутствуют	данные отсутствуют
66	6.1.5	6.1.6	238°23.5'	40.09	данные отсутствуют	данные отсутствуют	данные отсутствуют
67	6.1.6	6.1.7	260°57.8'	58.51	данные отсутствуют	данные отсутствуют	данные отсутствуют
68	6.1.7	6.1.8	286°58.4'	35.08	данные отсутствуют	данные отсутствуют	данные отсутствуют
69	6.1.8	6.1.9	28°55.4'	157.19	данные отсутствуют	22:43:040001:1321	данные отсутствуют
70	6.1.9	6.1.1	323°8.0'	58.87	данные отсутствуют	22:43:040001:1321	данные отсутствуют
71	7.1.1	7.1.2	169°24.7'	58.28	данные отсутствуют	22:43:040001:1296	данные отсутствуют
72	7.1.2	7.1.3	245°13.1'	49.43	данные отсутствуют	данные отсутствуют	данные отсутствуют
73	7.1.3	7.1.4	219°15.5'	18.66	данные отсутствуют	данные отсутствуют	данные отсутствуют
74	7.1.4	7.1.5	146°18.6'	18.93	данные отсутствуют	данные отсутствуют	данные отсутствуют
75	7.1.5	7.1.6	71°33.5'	24.91	данные отсутствуют	данные отсутствуют	данные отсутствуют
76	7.1.6	7.1.7	29°28.1'	46.63	данные отсутствуют	данные отсутствуют	данные отсутствуют
77	7.1.7	7.1.8	169°32.0'	60.66	данные отсутствуют	22:43:040001:1296	данные отсутствуют
78	7.1.8	7.1.9	75°35.5'	11.17	данные отсутствуют	22:43:040001:1296	данные отсутствуют
79	7.1.9	7.1.10	207°10.0'	17.87	данные отсутствуют	данные отсутствуют	данные отсутствуют
80	7.1.9	7.1.9			данные отсутствуют	22:43:040001:1316	данные отсутствуют



ДОКУМЕНТ ПОДПИСАН
ЭЛЕКТРОННОЙ ПОДПИСЬЮ

Сертификат: 009F0BDC181A023B64597F1E2579BEFB50

Владелец: ФЕДЕРАЛЬНАЯ СЛУЖБА ГОСУДАРСТВЕННОЙ

РЕГИСТРАЦИИ, КАДАСТРА И КАРТОГРАФИИ

Действителен: с 02.08.2024 по 26.10.2025

полное наименование должности

инициалы, фамилия

Земельный участок			
вид объекта недвижимости			
Лист № 4 раздела 3.1	Всего листов раздела 3.1: 4	Всего разделов: 4	Всего листов выписки: 20

20.11.2024г. № КУВИ-001/2024-282638603

Кадастровый номер: 22:43:040001:1614

1	2	3	4	5	6	7	8
81	7.1.10	7.1.11	211°30.3`	22.33	данные отсутствуют	данные отсутствуют	данные отсутствуют
82	7.1.11	7.1.12	214°49.6`	36.79	данные отсутствуют	данные отсутствуют	данные отсутствуют
83	7.1.12	7.1.13	164°44.3`	14.97	данные отсутствуют	данные отсутствуют	данные отсутствуют
84	7.1.13	7.1.14	35°13.6`	27.32	данные отсутствуют	данные отсутствуют	данные отсутствуют
85	7.1.14	7.1.15	38°5.8`	46.53	данные отсутствуют	данные отсутствуют	данные отсутствуют
86	7.1.15	7.1.16	159°42.4`	25.75	данные отсутствуют	22:43:040001:1316	данные отсутствуют
87	7.1.16	7.1.17	111°1.8`	16.41	данные отсутствуют	22:43:040001:1316	данные отсутствуют
88	7.1.17	7.1.18	242°55.8`	46.21	данные отсутствуют	данные отсутствуют	данные отсутствуют
89	7.1.18	7.1.19	209°2.9`	40.55	данные отсутствуют	данные отсутствуют	данные отсутствуют
90	7.1.19	7.1.20	259°13.1`	28.07	данные отсутствуют	данные отсутствуют	данные отсутствуют
91	7.1.20	7.1.21	318°57.6`	94	данные отсутствуют	данные отсутствуют	данные отсутствуют
92	7.1.21	7.1.22	345°39.2`	58.28	данные отсутствуют	данные отсутствуют	данные отсутствуют
93	7.1.22	7.1.1	44°28.8`	142.47	данные отсутствуют	данные отсутствуют	данные отсутствуют
94	8.1.1	8.1.2	157°10.0`	16.49	данные отсутствуют	22:43:040001:829	данные отсутствуют
95	8.1.2	8.1.3	220°40.5`	67.51	данные отсутствуют	22:43:040001:829	данные отсутствуют
96	8.1.3	8.1.4	233°11.3`	255.74	данные отсутствуют	22:43:040001:37	659681, Алтайский край, р-н. Солонешенский, с. Сибирячиха, ул. Алтайская, д. 30, кв. 2
97	8.1.4	8.1.5	313°26.0`	190.44	данные отсутствуют	данные отсутствуют	данные отсутствуют
98	8.1.5	8.1.6	73°53.3`	250.48	данные отсутствуют	22:43:040001:829	данные отсутствуют
99	8.1.6	8.1.1	82°11.5`	141.31	данные отсутствуют	22:43:040001:829	данные отсутствуют



ДОКУМЕНТ ПОДПИСАН
ЭЛЕКТРОННОЙ ПОДПИСЬЮ

Сертификат: 009F0BDC181A023B64597F1E2579BEFB50

Владелец: ФЕДЕРАЛЬНАЯ СЛУЖБА ГОСУДАРСТВЕННОЙ

РЕГИСТРАЦИИ, КАДАСТРА И КАРТОГРАФИИ

Действителен: с 02.08.2024 по 26.10.2025

полное наименование должности

инициалы, фамилия

Выписка из Единого государственного реестра недвижимости об объекте недвижимости

Описание местоположения земельного участка

Земельный участок			
вид объекта недвижимости			
Лист № 1 раздела 3.2	Всего листов раздела 3.2: 4	Всего разделов: 4	Всего листов выписки: 20
20.11.2024г. № КУВИ-001/2024-282638603			
Кадастровый номер:		22:43:040001:1614	

Сведения о характерных точках границы земельного участка				
Система координат МСК-22, зона 3				
Номер точки	Координаты, м		Описание закрепления на местности	Средняя квадратичная погрешность определения координат характерных точек границ земельного участка, м
	X	Y		
1	2	3	4	5
1	418681.43	3204060.96	Не закреплена	2.5
2	418662.23	3203920.96	Не закреплена	2.5
3	418592.72	3203680.32	Не закреплена	2.5
4	418461.79	3203818.61	Не закреплена	2.5
5	418615.03	3204023.36	Не закреплена	2.5
6	418666.23	3204067.36	Не закреплена	2.5
1	418681.43	3204060.96	Не закреплена	2.5
1	418140.06	3204012.03	Не закреплена	2.5
2	418038.41	3203912.21	Не закреплена	2.5
3	417981.95	3203926.65	Не закреплена	2.5
4	417911.05	3203988.37	Не закреплена	2.5
5	417916.3	3204015.94	Не закреплена	2.5
6	417951.75	3204035.63	Не закреплена	2.5
7	417972.78	3204076.78	Не закреплена	2.5
8	417978.67	3204061.46	Не закреплена	2.5
9	418002.82	3204052.53	Не закреплена	2.5
10	417966.2	3204023.82	Не закреплена	2.5
11	417943.88	3204008.06	Не закреплена	2.5
12	417958.32	3204004.12	Не закреплена	2.5
13	417988.52	3204025.13	Не закреплена	2.5
14	418007.56	3204036.8	Не закреплена	2.5
15	418023.46	3204044.96	Не закреплена	2.5



ДОКУМЕНТ ПОДПИСАН
ЭЛЕКТРОННОЙ ПОДПИСЬЮ

Сертификат: 009F0BDC181A023B64597F1E2579BEFB50

Владелец: ФЕДЕРАЛЬНАЯ СЛУЖБА ГОСУДАРСТВЕННОЙ

РЕГИСТРАЦИИ, КАДАСТРА И КАРТОГРАФИИ

Действителен: с 02.08.2024 по 26.10.2025

полное наименование должности

инициалы, фамилия

Земельный участок

вид объекта недвижимости

Лист № 2 раздела 3.2

Всего листов раздела 3.2: 4

Всего разделов: 4

Всего листов выписки: 20

20.11.2024г. № КУВИ-001/2024-282638603

Кадастровый номер:

22:43:040001:1614

1	2	3	4	5
16	418020.68	3204034.14	Не закреплена	2.5
17	418080.33	3204023.12	Не закреплена	2.5
18	418039.73	3204000.18	Не закреплена	2.5
19	418031.85	3203976.55	Не закреплена	2.5
20	418047.6	3203966.05	Не закреплена	2.5
21	418062.05	3203977.86	Не закреплена	2.5
22	418082.77	3204022.74	Не закреплена	2.5
1	418140.06	3204012.03	Не закреплена	2.5
1	417673.98	3205668.29	Не закреплена	2.5
2	417626.88	3205703.61	Не закреплена	2.5
3	417489.3	3205627.59	Не закреплена	2.5
4	417479.06	3205661.14	Не закреплена	2.5
5	417488.25	3205718.92	Не закреплена	2.5
6	417509.26	3205753.06	Не закреплена	2.5
7	417547.34	3205775.38	Не закреплена	2.5
8	417582.79	3205789.82	Не закреплена	2.5
9	417672.07	3205709.73	Не закреплена	2.5
1	417673.98	3205668.29	Не закреплена	2.5
1	417576.22	3206060.3	Не закреплена	2.5
2	417514.51	3205936.88	Не закреплена	2.5
3	417476.43	3205901.43	Не закреплена	2.5
4	417407.91	3205901.11	Не закреплена	2.5
5	417464.85	3205942.63	Не закреплена	2.5
6	417464.85	3205997.2	Не закреплена	2.5
7	417445.87	3206033.98	Не закреплена	2.5
8	417528.96	3206190.29	Не закреплена	2.5
9	417552.59	3206203.42	Не закреплена	2.5
10	417586.73	3206165.34	Не закреплена	2.5
11	417586.73	3206145.65	Не закреплена	2.5



ДОКУМЕНТ ПОДПИСАН
ЭЛЕКТРОННОЙ ПОДПИСЬЮ

Сертификат: 009F0BDC181A023B64597F1E2579BEFB50

Владелец: ФЕДЕРАЛЬНАЯ СЛУЖБА ГОСУДАРСТВЕННОЙ

РЕГИСТРАЦИИ, КАДАСТРА И КАРТОГРАФИИ

Действителен: с 02.08.2024 по 26.10.2025

полное наименование должности

инициалы, фамилия

Земельный участок

вид объекта недвижимости

Лист № 3 раздела 3.2

Всего листов раздела 3.2: 4

Всего разделов: 4

Всего листов выписки: 20

20.11.2024г. № КУВИ-001/2024-282638603

Кадастровый номер:

22:43:040001:1614

1	2	3	4	5
12	417549.96	3206110.19	Не закреплена	2.5
1	417576.22	3206060.3	Не закреплена	2.5
1	417338.63	3206131.17	Не закреплена	2.5
2	417009.07	3206119.35	Не закреплена	2.5
3	416921.1	3206139.05	Не закреплена	2.5
4	416948.67	3206164	Не закреплена	2.5
5	417125.93	3206204.7	Не закреплена	2.5
6	417156.16	3206225.25	Не закреплена	2.5
7	417165.36	3206208.16	Не закреплена	2.5
8	417169.3	3206171.36	Не закреплена	2.5
9	417186.39	3206151.64	Не закреплена	2.5
10	417212.68	3206151.64	Не закреплена	2.5
11	417251.16	3206155.57	Не закреплена	2.5
12	417310.02	3206155.57	Не закреплена	2.5
1	417338.63	3206131.17	Не закреплена	2.5
1	416971.94	3205390.41	Не закреплена	2.5
2	416957.63	3205389.11	Не закреплена	2.5
3	416940.14	3205373.64	Не закреплена	2.5
4	416938.29	3205383	Не закреплена	2.5
5	416925.38	3205485.88	Не закреплена	2.5
6	416974.89	3205498.94	Не закреплена	2.5
7	417033.03	3205631.81	Не закреплена	2.5
8	416986.74	3205420.83	Не закреплена	2.5
1	416971.94	3205390.41	Не закреплена	2.5
1	416989.13	3205827.56	Не закреплена	2.5
2	416932.19	3205714.85	Не закреплена	2.5
3	416887.61	3205666.74	Не закреплена	2.5
4	416821.3	3205739.89	Не закреплена	2.5
5	416679.5	3205726.76	Не закреплена	2.5



ДОКУМЕНТ ПОДПИСАН
ЭЛЕКТРОННОЙ ПОДПИСЬЮ

Сертификат: 009F0BDC181A023B64597F1E2579BEFB50

Владелец: ФЕДЕРАЛЬНАЯ СЛУЖБА ГОСУДАРСТВЕННОЙ

РЕГИСТРАЦИИ, КАДАСТРА И КАРТОГРАФИИ

Действителен: с 02.08.2024 по 26.10.2025

полное наименование должности

инициалы, фамилия

Земельный участок

вид объекта недвижимости

Лист № 4 раздела 3.2

Всего листов раздела 3.2: 4

Всего разделов: 4

Всего листов выписки: 20

20.11.2024г. № КУВИ-001/2024-282638603

Кадастровый номер:

22:43:040001:1614

1	2	3	4	5
6	416645.36	3205806.86	Не закреплена	2.5
7	416646.67	3205830.49	Не закреплена	2.5
8	416722.83	3205855.44	Не закреплена	2.5
9	416974.93	3205934.22	Не закреплена	2.5
1	416989.13	3205827.56	Не закреплена	2.5
1	415323.97	3203700.28	Не закреплена	2.5
2	415314.02	3203713.43	Не закреплена	2.5
3	415307.21	3203770.86	Не закреплена	2.5
4	415315.86	3203812.03	Не закреплена	2.5
5	415344.63	3203885.56	Не закреплена	2.5
6	415376.6	3203944.39	Не закреплена	2.5
7	415413.68	3204020.47	Не закреплена	2.5
8	415409.21	3204069.07	Не закреплена	2.5
9	415396.42	3204096.56	Не закреплена	2.5
10	415368.93	3204110.63	Не закреплена	2.5
11	415209.71	3204019.2	Не закреплена	2.5
12	415180.3	3204010.24	Не закреплена	2.5
13	415228.58	3204197.18	Не закреплена	2.5
14	415376.95	3204403.32	Не закреплена	2.5
15	415587.13	3204624.42	Не закреплена	2.5
16	415745.68	3204608.14	Не закреплена	2.5
17	415265.37	3204196.32	Не закреплена	2.5
18	415490.29	3204082.44	Не закреплена	2.5
19	415380.63	3203852.96	Не закреплена	2.5
1	415323.97	3203700.28	Не закреплена	2.5



ДОКУМЕНТ ПОДПИСАН
ЭЛЕКТРОННОЙ ПОДПИСЬЮ

Сертификат: 009F0BDC181A023B64597F1E2579BEFB50

Владелец: ФЕДЕРАЛЬНАЯ СЛУЖБА ГОСУДАРСТВЕННОЙ

РЕГИСТРАЦИИ, КАДАСТРА И КАРТОГРАФИИ

Действителен: с 02.08.2024 по 26.10.2025

полное наименование должности

инициалы, фамилия