

Филиал публично-правовой компании "Роскадастр" по Алтайскому краю  
полное наименование органа регистрации прав  
Выписка из Единого государственного реестра недвижимости об объекте недвижимости

Сведения о характеристиках объекта недвижимости

В Единый государственный реестр недвижимости внесены следующие сведения:

Раздел 1 Лист 1

Земельный участок			
вид объекта недвижимости			
Лист № 1 раздела 1	Всего листов раздела 1: 3	Всего разделов: 4	Всего листов выписки: 12
22.11.2024г. № КУВИ-001/2024-284489729			
Кадастровый номер:	22:43:050001:2665		
Номер кадастрового квартала:	22:43:050001		
Дата присвоения кадастрового номера:	05.03.2018		
Ранее присвоенный государственный учетный номер:	данные отсутствуют		
Местоположение:	Российская Федерация, Алтайский край, район Солонешенский, земли Солонешенского сельсовета, лог "Сорокошкин"		
Площадь:	2055473 +/- 12545		
Кадастровая стоимость, руб.:	3165428.42		
Кадастровые номера расположенных в пределах земельного участка объектов недвижимости:	данные отсутствуют		
Кадастровые номера объектов недвижимости, из которых образован объект недвижимости:	данные отсутствуют		
Кадастровые номера образованных объектов недвижимости:	данные отсутствуют		
Категория земель:	Земли сельскохозяйственного назначения		
Виды разрешенного использования:	Животноводство: скотоводство - выпас сельскохозяйственных животных		
Сведения о кадастровом инженерере:	Лабутина Тамара Андреевна, договор на выполнение кадастровых работ от 26.02.2018 № 27/18, дата завершения кадастровых работ: 26.02.2018		
Сведения о лесах, водных объектах и об иных природных объектах, расположенных в пределах земельного участка:	данные отсутствуют		
Сведения о том, что земельный участок полностью расположен в границах зоны с особыми условиями использования территории, территории объекта культурного наследия, публичного сервитута:	данные отсутствуют		

	ДОКУМЕНТ ПОДПИСАН ЭЛЕКТРОННОЙ ПОДПИСЬЮ	
полное наименование должности	Сертификат: 009F0BDC181A023B64597F1E2579BEFB50 Владелец: ФЕДЕРАЛЬНАЯ СЛУЖБА ГОСУДАРСТВЕННОЙ РЕГИСТРАЦИИ, КАДАСТРА И КАРТОГРАФИИ Действителен: с 02.08.2024 по 26.10.2025	инициалы, фамилия

Земельный участок			
вид объекта недвижимости			
Лист № 2 раздела 1	Всего листов раздела 1: 3	Всего разделов: 4	Всего листов выписки: 12
22.11.2024г. № КУВИ-001/2024-284489729			
Кадастровый номер:		22:43:050001:2665	
Сведения о том, что земельный участок расположен в границах особой экономической зоны, территории опережающего развития, зоны территориального развития в Российской Федерации, игорной зоны:	данные отсутствуют		
Сведения о том, что земельный участок расположен в границах особо охраняемой природной территории, Байкальской природной территории и ее экологических зон, лесопарковом зеленом поясе, охотничьего угодья, лесничества:	данные отсутствуют		
Сведения о расположении земельного участка и (или) расположенного на нем объекта недвижимости в границах территории, в отношении которой принято решение о резервировании земель для государственных или муниципальных нужд:	данные отсутствуют		
Сведения о результатах проведения государственного земельного надзора:	данные отсутствуют		
Сведения о расположении земельного участка в границах территории, в отношении которой утвержден проект межевания территории:	данные отсутствуют		
Условный номер земельного участка:	данные отсутствуют		
Сведения о принятии акта и (или) заключении договора, предусматривающих предоставление в соответствии с земельным законодательством исполнительным органом государственным органом власти или органом местного самоуправления, находящегося в государственной или муниципальной собственности земельного участка для строительства наемного дома социального использования или наемного дома коммерческого использования:	данные отсутствуют		
Сведения о том, что земельный участок или земельные участки образованы на основании решения об изъятии земельного участка и (или) расположенного на нем объекта недвижимости для государственных или муниципальных нужд:	данные отсутствуют		
Сведения о том, что земельный участок образован из земель или земельного участка, государственная собственность на которые не разграничена:	данные отсутствуют		



ДОКУМЕНТ ПОДПИСАН  
ЭЛЕКТРОННОЙ ПОДПИСЬЮ

Сертификат: 009F0BDC181A023B64597F1E2579BEFB50

Владелец: ФЕДЕРАЛЬНАЯ СЛУЖБА ГОСУДАРСТВЕННОЙ

РЕГИСТРАЦИИ, КАДАСТРА И КАРТОГРАФИИ

Действителен: с 02.08.2024 по 26.10.2025

полное наименование должности

инициалы, фамилия

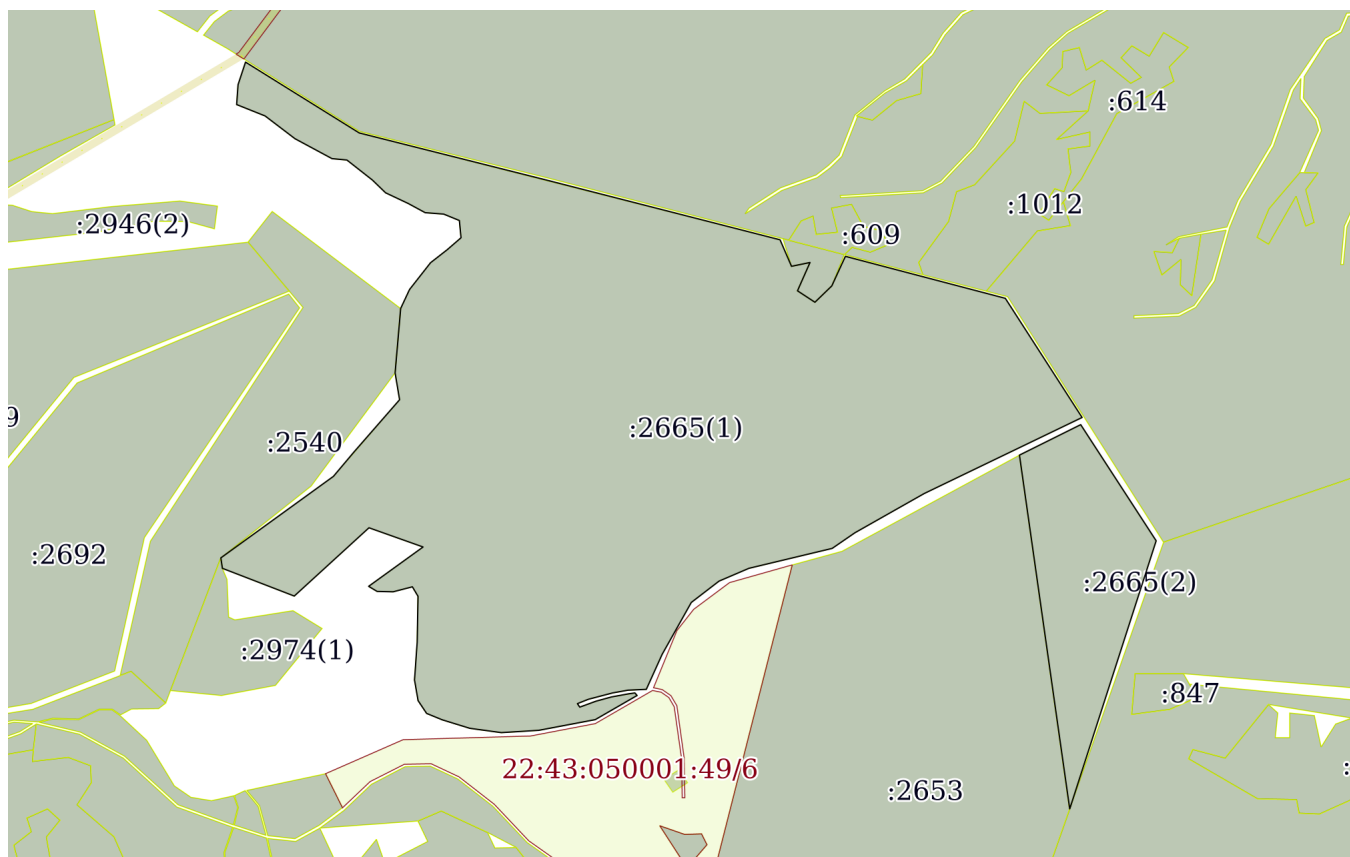
Земельный участок			
вид объекта недвижимости			
Лист № 3 раздела 1	Всего листов раздела 1: 3	Всего разделов: 4	Всего листов выписки: 12
22.11.2024г. № КУВИ-001/2024-284489729			
Кадастровый номер:		22:43:050001:2665	
Сведения о наличии земельного спора о местоположении границ земельных участков:		данные отсутствуют	
Статус записи об объекте недвижимости:		Сведения об объекте недвижимости имеют статус "актуальные"	
Особые отметки:		Граница земельного участка состоит из 2 контуров. Учетные номера контуров и их площади: 1 - 1863282 кв.м, 2 - 192191 кв.м. Сведения, необходимые для заполнения разделов: 2 - Сведения о зарегистрированных правах; 4 - Сведения о частях земельного участка, отсутствуют.	
Получатель выписки:		Администрация Солонешенского района Алтайского края	

	 ДОКУМЕНТ ПОДПИСАН ЭЛЕКТРОННОЙ ПОДПИСЬЮ Сертификат: 009F0BDC181A023B64597F1E2579BEFB50 Владелец: ФЕДЕРАЛЬНАЯ СЛУЖБА ГОСУДАРСТВЕННОЙ РЕГИСТРАЦИИ, КАДАСТРА И КАРТОГРАФИИ Действителен: с 02.08.2024 по 26.10.2025	
полное наименование должности	инициалы, фамилия	

Выписка из Единого государственного реестра недвижимости об объекте недвижимости  
Описание местоположения земельного участка

Земельный участок			
вид объекта недвижимости			
Лист № 1 раздела 3	Всего листов раздела 3: 3	Всего разделов: 4	Всего листов выписки: 12
22.11.2024г. № КУВИ-001/2024-284489729			
Кадастровый номер:		22:43:050001:2665	

План (чертеж, схема) земельного участка



Масштаб 1:20000

Условные обозначения:



ДОКУМЕНТ ПОДПИСАН  
ЭЛЕКТРОННОЙ ПОДПИСЬЮ

Сертификат: 009F0BDC181A023B64597F1E2579BEFB50

Владелец: ФЕДЕРАЛЬНАЯ СЛУЖБА ГОСУДАРСТВЕННОЙ  
РЕГИСТРАЦИИ, КАДАСТРА И КАРТОГРАФИИ  
Действителен: с 02.08.2024 по 26.10.2025

полное наименование должности

инициалы, фамилия

Земельный участок

вид объекта недвижимости

Лист № 2 раздела 3

Всего листов раздела 3: 3

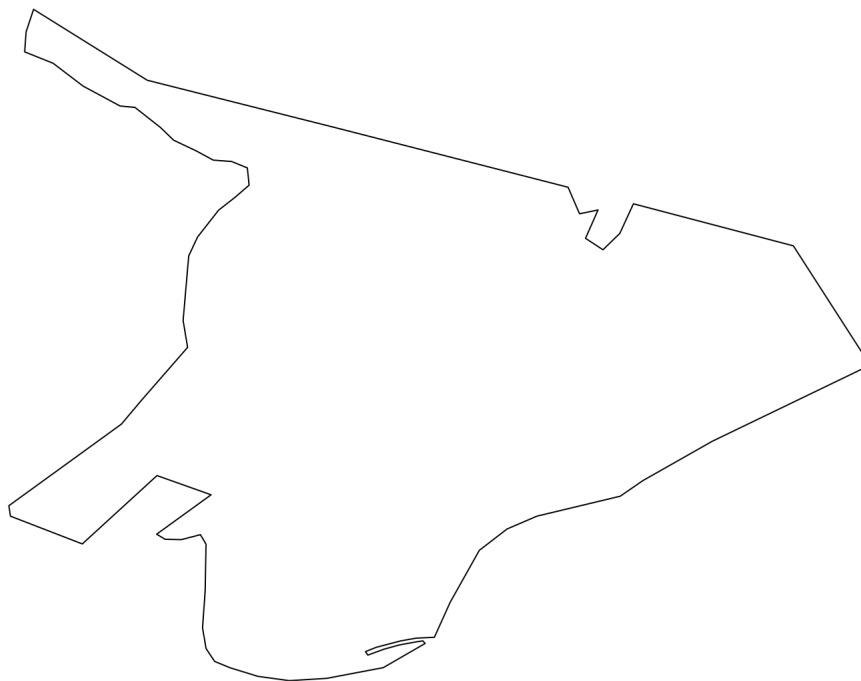
Всего разделов: 4

Всего листов выписки: 12

22.11.2024г. № КУВИ-001/2024-284489729

Кадастровый номер:

22:43:050001:2665



Масштаб 1:20000

Условные обозначения:

ДОКУМЕНТ ПОДПИСАН  
ЭЛЕКТРОННОЙ ПОДПИСЬЮ

Сертификат: 009F0BDC181A023B64597F1E2579BEFB50

Владелец: ФЕДЕРАЛЬНАЯ СЛУЖБА ГОСУДАРСТВЕННОЙ

РЕГИСТРАЦИИ, КАДАСТРА И КАРТОГРАФИИ

Действителен: с 02.08.2024 по 26.10.2025

полное наименование должности

инициалы, фамилия

Земельный участок

вид объекта недвижимости

Лист № 3 раздела 3

Всего листов раздела 3: 3

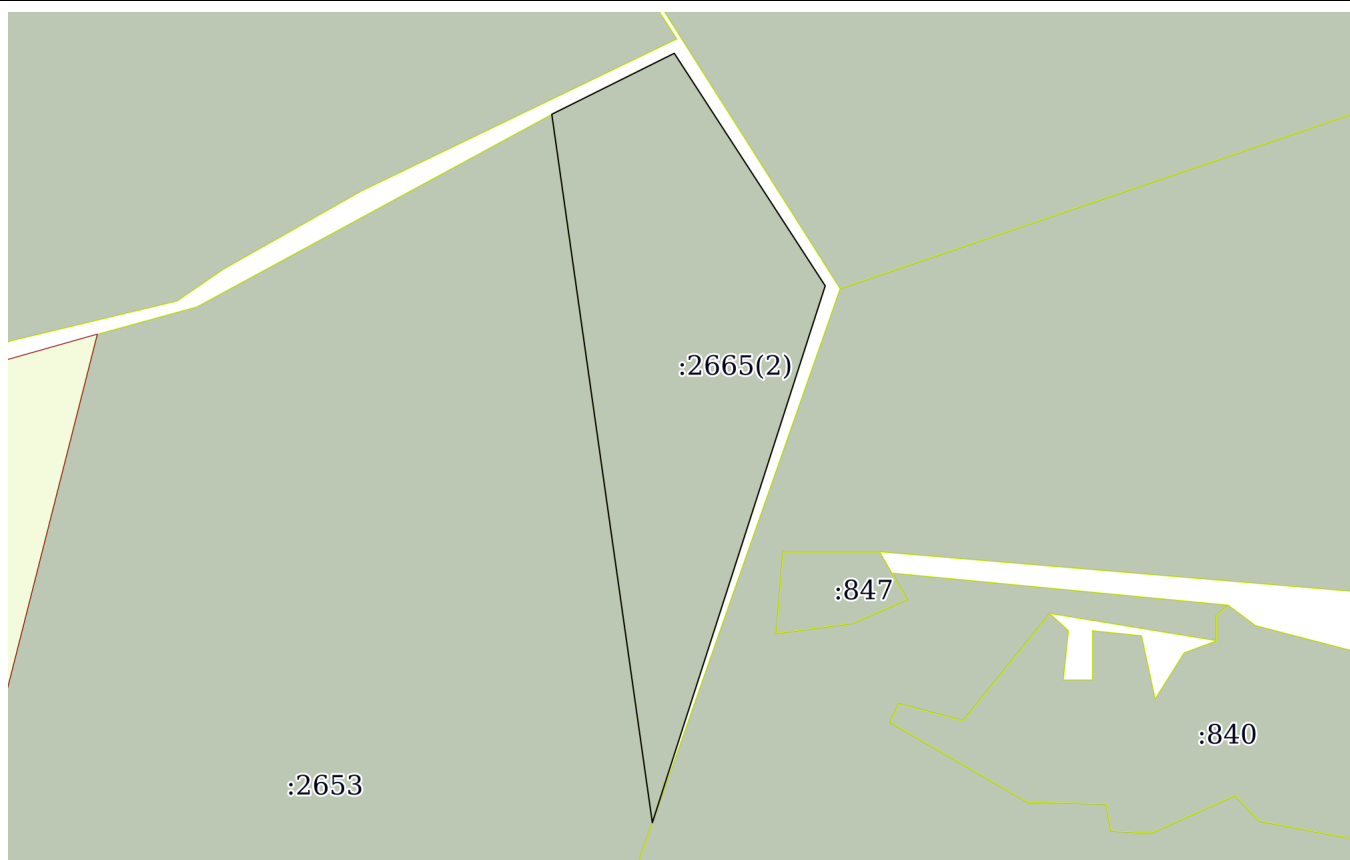
Всего разделов: 4

Всего листов выписки: 12

22.11.2024г. № КУВИ-001/2024-284489729

Кадастровый номер:

22:43:050001:2665



Масштаб 1:10000

Условные обозначения:



ДОКУМЕНТ ПОДПИСАН  
ЭЛЕКТРОННОЙ ПОДПИСЬЮ

Сертификат: 009F0BDC181A023B64597F1E2579BEFB50

Владелец: ФЕДЕРАЛЬНАЯ СЛУЖБА ГОСУДАРСТВЕННОЙ

РЕГИСТРАЦИИ, КАДАСТРА И КАРТОГРАФИИ

Действителен: с 02.08.2024 по 26.10.2025

полное наименование должности

инициалы, фамилия

## Выписка из Единого государственного реестра недвижимости об объекте недвижимости

## Описание местоположения земельного участка

Земельный участок			
вид объекта недвижимости			
Лист № 1 раздела 3.1	Всего листов раздела 3.1: 3	Всего разделов: 4	Всего листов выписки: 12
22.11.2024г. № КУВИ-001/2024-284489729			
Кадастровый номер:		22:43:050001:2665	

Описание местоположения границ земельного участка							
№ п/п	Номер точки		Дирекционный угол	Горизонтальное проложение, м	Описание закрепления на местности	Кадастровые номера смежных участков	Сведения об адресах правообладателей смежных земельных участков
	начальная	конечная					
1	2	3	4	5	6	7	8
1	1.1.1	1.1.2	121°55.7`	359.11	данные отсутствуют	22:43:030001:1223	данные отсутствуют
2	1.1.2	1.1.3	104°7.8`	516.74	данные отсутствуют	данные отсутствуют	данные отсутствуют
3	1.1.3	1.1.4	104°21.1`	647.23	данные отсутствуют	данные отсутствуют	данные отсутствуют
4	1.1.4	1.1.5	156°40.0`	77.43	данные отсутствуют	данные отсутствуют	данные отсутствуют
5	1.1.4	1.1.4			данные отсутствуют	22:43:030001:1223	данные отсутствуют
6	1.1.5	1.1.6	78°22.0`	50.68	данные отсутствуют	22:43:050001:1720	данные отсутствуют
7	1.1.6	1.1.7	203°51.8`	83.01	данные отсутствуют	22:43:050001:1720	данные отсутствуют
8	1.1.7	1.1.8	123°16.5`	55.88	данные отсутствуют	22:43:050001:1720	данные отсутствуют
9	1.1.8	1.1.9	45°56.3`	62.98	данные отсутствуют	22:43:050001:1720	данные отсутствуют
10	1.1.9	1.1.10	24°40.1`	87.26	данные отсутствуют	22:43:050001:1720	данные отсутствуют
11	1.1.10	1.1.11	104°42.8`	443.28	данные отсутствуют	данные отсутствуют	данные отсутствуют
12	1.1.10	1.1.10			данные отсутствуют	22:43:030001:1223	данные отсутствуют
13	1.1.11	1.1.12	147°12.8`	380.12	данные отсутствуют	данные отсутствуют	данные отсутствуют
14	1.1.12	1.1.13	244°16.4`	469.73	данные отсутствуют	данные отсутствуют	данные отсутствуют
15	1.1.13	1.1.14	240°28.4`	213.52	данные отсутствуют	данные отсутствуют	данные отсутствуют
16	1.1.14	1.1.15	235°29.4`	74.06	данные отсутствуют	данные отсутствуют	данные отсутствуют
17	1.1.15	1.1.16	256°32.4`	229.46	данные отсутствуют	данные отсутствуют	данные отсутствуют
18	1.1.16	1.1.17	246°48.2`	87.16	данные отсутствуют	данные отсутствуют	данные отсутствуют
19	1.1.17	1.1.18	232°26.0`	93.85	данные отсутствуют	данные отсутствуют	данные отсутствуют
20	1.1.18	1.1.19	209°19.1`	159.7	данные отсутствуют	данные отсутствуют	данные отсутствуют
21	1.1.19	1.1.20	204°18.8`	102.83	данные отсутствуют	данные отсутствуют	данные отсутствуют
22	1.1.20	1.1.21	267°21.4`	49.21	данные отсутствуют	данные отсутствуют	данные отсутствуют



ДОКУМЕНТ ПОДПИСАН  
ЭЛЕКТРОННОЙ ПОДПИСЬЮ

Сертификат: 009F0BDC181A023B64597F1E2579BEFB50

Владелец: ФЕДЕРАЛЬНАЯ СЛУЖБА ГОСУДАРСТВЕННОЙ

РЕГИСТРАЦИИ, КАДАСТРА И КАРТОГРАФИИ

Действителен: с 02.08.2024 по 26.10.2025

полное наименование должности

инициалы, фамилия

## Земельный участок

вид объекта недвижимости

Лист № 2 раздела 3.1

Всего листов раздела 3.1: 3

Всего разделов: 4

Всего листов выписки: 12

22.11.2024г. № КУВИ-001/2024-284489729

Кадастровый номер:

22:43:050001:2665

1	2	3	4	5	6	7	8
23	1.1.21	1.1.22	259°50.7'	41.86	данные отсутствуют	данные отсутствуют	данные отсутствуют
24	1.1.22	1.1.23	255°19.0'	67.27	данные отсутствуют	данные отсутствуют	данные отсутствуют
25	1.1.23	1.1.24	248°17.8'	31.5	данные отсутствуют	данные отсутствуют	данные отсутствуют
26	1.1.24	1.1.25	146°16.9'	11.28	данные отсутствуют	данные отсутствуют	данные отсутствуют
27	1.1.25	1.1.26	69°51.7'	46.18	данные отсутствуют	данные отсутствуют	данные отсутствуют
28	1.1.26	1.1.27	74°36.7'	42.85	данные отсутствуют	данные отсутствуют	данные отсутствуют
29	1.1.27	1.1.28	79°37.6'	47.37	данные отсутствуют	данные отсутствуют	данные отсутствуют
30	1.1.28	1.1.29	82°7.4'	16.64	данные отсутствуют	данные отсутствуют	данные отсутствуют
31	1.1.29	1.1.30	138°48.1'	9.06	данные отсутствуют	данные отсутствуют	данные отсутствуют
32	1.1.30	1.1.31	240°0.3'	129.6	данные отсутствуют	данные отсутствуют	данные отсутствуют
33	1.1.31	1.1.32	259°16.4'	154.14	данные отсутствуют	данные отсутствуют	данные отсутствуют
34	1.1.32	1.1.33	266°29.2'	100.51	данные отсутствуют	данные отсутствуют	данные отсутствуют
35	1.1.33	1.1.34	277°48.1'	85.16	данные отсутствуют	данные отсутствуют	данные отсутствуют
36	1.1.34	1.1.35	287°7.0'	77.37	данные отсутствуют	данные отсутствуют	данные отсутствуют
37	1.1.35	1.1.36	292°15.2'	45.34	данные отсутствуют	данные отсутствуют	данные отсутствуют
38	1.1.36	1.1.37	326°18.4'	41.26	данные отсутствуют	данные отсутствуют	данные отсутствуют
39	1.1.37	1.1.38	350°13.0'	56.14	данные отсутствуют	данные отсутствуют	данные отсутствуют
40	1.1.38	1.1.39	4°1.3'	101.37	данные отсутствуют	данные отсутствуют	данные отсутствуют
41	1.1.39	1.1.40	1°3.3'	123.34	данные отсутствуют	данные отсутствуют	данные отсутствуют
42	1.1.40	1.1.41	329°17.3'	29.57	данные отсутствуют	данные отсутствуют	данные отсутствуют
43	1.1.41	1.1.42	255°28.0'	53.2	данные отсутствуют	данные отсутствуют	данные отсутствуют
44	1.1.42	1.1.43	271°19.8'	43.09	данные отсутствуют	данные отсутствуют	данные отсутствуют
45	1.1.43	1.1.44	300°58.0'	26.51	данные отсутствуют	данные отсутствуют	данные отсутствуют
46	1.1.44	1.1.45	54°7.7'	180.08	данные отсутствуют	данные отсутствуют	данные отсутствуют
47	1.1.45	1.1.46	289°33.5'	153.84	данные отсутствуют	данные отсутствуют	данные отсутствуют
48	1.1.46	1.1.47	227°33.8'	271.36	данные отсутствуют	данные отсутствуют	данные отсутствуют
49	1.1.47	1.1.48	291°6.7'	206.51	данные отсутствуют	данные отсутствуют	данные отсутствуют
50	1.1.48	1.1.49	351°22.8'	28.29	данные отсутствуют	22:43:050001:2974(1)	данные отсутствуют
51	1.1.49	1.1.50	54°4.9'	372.75	данные отсутствуют	данные отсутствуют	данные отсутствуют



ДОКУМЕНТ ПОДПИСАН  
ЭЛЕКТРОННОЙ ПОДПИСЬЮ

Сертификат: 009F0BDC181A023B64597F1E2579BEFB50

Владелец: ФЕДЕРАЛЬНАЯ СЛУЖБА ГОСУДАРСТВЕННОЙ

РЕГИСТРАЦИИ, КАДАСТРА И КАРТОГРАФИИ

Действителен: с 02.08.2024 по 26.10.2025

полное наименование должности

инициалы, фамилия



Земельный участок							
вид объекта недвижимости							
Лист № 3 раздела 3.1		Всего листов раздела 3.1: 3			Всего разделов: 4		Всего листов выписки: 12
22.11.2024г. № КУВИ-001/2024-284489729							
Кадастровый номер:				22:43:050001:2665			
1	2	3	4	5	6	7	8
52	1.1.49	1.1.49			данные отсутствуют	22:43:050001:2540	Россия, Тюменская обл., г. Новый Уренгой, мкр. Приозерный, д. 17, кв. 31
53	1.1.50	1.1.51	40°6.0'	84.69	данные отсутствуют	данные отсутствуют	данные отсутствуют
54	1.1.51	1.1.52	41°7.1'	186.67	данные отсутствуют	данные отсутствуют	данные отсутствуют
55	1.1.52	1.1.53	350°31.2'	72.98	данные отсутствуют	данные отсутствуют	данные отсутствуют
56	1.1.53	1.1.54	4°56.7'	173.54	данные отсутствуют	22:43:050001:2540	Россия, Тюменская обл., г. Новый Уренгой, мкр. Приозерный, д. 17, кв. 31
57	1.1.54	1.1.55	25°4.5'	56.06	данные отсутствуют	данные отсутствуют	данные отсутствуют
58	1.1.55	1.1.56	38°5.6'	91.19	данные отсутствуют	данные отсутствуют	данные отсутствуют
59	1.1.56	1.1.57	51°59.3'	56.9	данные отсутствуют	данные отсутствуют	данные отсутствуют
60	1.1.57	1.1.58	49°7.6'	48.93	данные отсутствуют	данные отсутствуют	данные отсутствуют
61	1.1.58	1.1.59	354°20.9'	46.41	данные отсутствуют	данные отсутствуют	данные отсутствуют
62	1.1.59	1.1.60	292°15.0'	45.35	данные отсутствуют	данные отсутствуют	данные отсутствуют
63	1.1.60	1.1.61	274°23.6'	49.74	данные отсутствуют	данные отсутствуют	данные отсутствуют
64	1.1.61	1.1.62	298°27.1'	52.06	данные отсутствуют	данные отсутствуют	данные отсутствуют
65	1.1.62	1.1.63	295°15.9'	66.8	данные отсутствуют	данные отсутствуют	данные отсутствуют
66	1.1.63	1.1.64	314°4.0'	49.03	данные отсутствуют	данные отсутствуют	данные отсутствуют
67	1.1.64	1.1.65	308°9.7'	86.99	данные отсутствуют	данные отсутствуют	данные отсутствуют
68	1.1.65	1.1.66	275°26.0'	40.23	данные отсутствуют	данные отсутствуют	данные отсутствуют
69	1.1.66	1.1.67	298°18.1'	112.66	данные отсутствуют	данные отсутствуют	данные отсутствуют
70	1.1.67	1.1.68	307°18.1'	100.71	данные отсутствуют	данные отсутствуют	данные отсутствуют
71	1.1.68	1.1.69	291°48.2'	82.17	данные отсутствуют	данные отсутствуют	данные отсутствуют
72	1.1.69	1.1.70	4°4.8'	53.55	данные отсутствуют	данные отсутствуют	данные отсутствуют
73	1.1.70	1.1.1	18°18.9'	63.71	данные отсутствуют	данные отсутствуют	данные отсутствуют
74	2.1.1	2.1.2	63°33.3'	183.37	данные отсутствуют	данные отсутствуют	данные отсутствуют
75	2.1.2	2.1.3	146°59.5'	371.35	данные отсутствуют	данные отсутствуют	данные отсутствуют
76	2.1.3	2.1.4	197°51.7'	755.41	данные отсутствуют	данные отсутствуют	данные отсутствуют
77	2.1.4	2.1.1	351°54.9'	958.27	данные отсутствуют	22:43:050001:2653	данные отсутствуют
78	2.1.4	2.1.4			данные отсутствуют	22:43:070001:2037	данные отсутствуют



ДОКУМЕНТ ПОДПИСАН  
ЭЛЕКТРОННОЙ ПОДПИСЬЮ

Сертификат: 009F0BDC181A023B64597F1E2579BEFB50

Владелец: ФЕДЕРАЛЬНАЯ СЛУЖБА ГОСУДАРСТВЕННОЙ  
РЕГИСТРАЦИИ, КАДАСТРА И КАРТОГРАФИИ  
Действителен: с 02.08.2024 по 26.10.2025

полное наименование должности

инициалы, фамилия

## Выписка из Единого государственного реестра недвижимости об объекте недвижимости

## Описание местоположения земельного участка

Земельный участок			
вид объекта недвижимости			
Лист № 1 раздела 3.2	Всего листов раздела 3.2: 3	Всего разделов: 4	Всего листов выписки: 12
22.11.2024г. № КУВИ-001/2024-284489729			
Кадастровый номер:		22:43:050001:2665	

Сведения о характерных точках границы земельного участка				
Система координат МСК-22, зона 3				
Номер точки	Координаты, м		Описание закрепления на местности	Средняя квадратичная погрешность определения координат характерных точек границ земельного участка, м
	X	Y		
1	2	3	4	5
1	425221.43	3232949.12	Не закреплена	2.5
2	425160.95	3232929.1	Не закреплена	2.5
3	425107.54	3232925.29	Не закреплена	2.5
4	425077.02	3233001.58	Не закреплена	2.5
5	425015.99	3233081.69	Не закреплена	2.5
6	424962.58	3233180.88	Не закреплена	2.5
7	424958.77	3233220.93	Не закреплена	2.5
8	424905.02	3233289.33	Не закреплена	2.5
9	424870.92	3233324.56	Не закреплена	2.5
10	424842.41	3233384.97	Не закреплена	2.5
11	424817.61	3233430.74	Не закреплена	2.5
12	424813.8	3233480.33	Не закреплена	2.5
13	424796.63	3233522.3	Не закреплена	2.5
14	424750.45	3233526.87	Не закреплена	2.5
15	424718.43	3233489.87	Не закреплена	2.5
16	424683.39	3233445.04	Не закреплена	2.5
17	424611.62	3233388.78	Не закреплена	2.5
18	424560.84	3233365.02	Не закреплена	2.5
19	424387.95	3233350.06	Не закреплена	2.5
20	424315.97	3233362.08	Не закреплена	2.5
21	424175.34	3233239.32	Не закреплена	2.5
22	424110.56	3233184.77	Не закреплена	2.5



ДОКУМЕНТ ПОДПИСАН  
ЭЛЕКТРОННОЙ ПОДПИСЬЮ

Сертификат: 009F0BDC181A023B64597F1E2579BEFB50

Владелец: ФЕДЕРАЛЬНАЯ СЛУЖБА ГОСУДАРСТВЕННОЙ

РЕГИСТРАЦИИ, КАДАСТРА И КАРТОГРАФИИ

Действителен: с 02.08.2024 по 26.10.2025

полное наименование должности

инициалы, фамилия

## Земельный участок

вид объекта недвижимости

Лист № 2 раздела 3.2

Всего листов раздела 3.2: 3

Всего разделов: 4

Всего листов выписки: 12

22.11.2024г. № КУВИ-001/2024-284489729

Кадастровый номер:

22:43:050001:2665

1	2	3	4	5
23	423891.89	3232882.9	Не закреплена	2.5
24	423863.92	3232887.14	Не закреплена	2.5
25	423789.54	3233079.79	Не закреплена	2.5
26	423972.64	3233280.06	Не закреплена	2.5
27	423921.14	3233425.02	Не закреплена	2.5
28	423815.62	3233279.1	Не закреплена	2.5
29	423801.98	3233301.83	Не закреплена	2.5
30	423800.98	3233344.91	Не закреплена	2.5
31	423814.33	3233396.41	Не закреплена	2.5
32	423788.91	3233411.51	Не закреплена	2.5
33	423665.59	3233409.24	Не закреплена	2.5
34	423564.47	3233402.13	Не закреплена	2.5
35	423509.15	3233411.67	Не закреплена	2.5
36	423474.82	3233434.56	Не закреплена	2.5
37	423457.65	3233476.52	Не закреплена	2.5
38	423434.88	3233550.46	Не закреплена	2.5
39	423423.32	3233634.83	Не закреплена	2.5
40	423429.48	3233735.15	Не закреплена	2.5
41	423458.17	3233886.6	Не закреплена	2.5
42	423522.96	3233998.84	Не закреплена	2.5
43	423529.78	3233992.87	Не закреплена	2.5
44	423527.5	3233976.39	Не закреплена	2.5
45	423518.97	3233929.79	Не закреплена	2.5
46	423507.6	3233888.48	Не закреплена	2.5
47	423491.7	3233845.12	Не закреплена	2.5
48	423501.08	3233838.86	Не закреплена	2.5
49	423512.73	3233868.13	Не закреплена	2.5
50	423529.78	3233933.2	Не закреплена	2.5
51	423537.16	3233974.4	Не закреплена	2.5



ДОКУМЕНТ ПОДПИСАН  
ЭЛЕКТРОННОЙ ПОДПИСЬЮ

Сертификат: 009F0BDC181A023B64597F1E2579BEFB50

Владелец: ФЕДЕРАЛЬНАЯ СЛУЖБА ГОСУДАРСТВЕННОЙ

РЕГИСТРАЦИИ, КАДАСТРА И КАРТОГРАФИИ

Действителен: с 02.08.2024 по 26.10.2025

полное наименование должности

инициалы, фамилия

## Земельный участок

вид объекта недвижимости

Лист № 3 раздела 3.2

Всего листов раздела 3.2: 3

Всего разделов: 4

Всего листов выписки: 12

22.11.2024г. № КУВИ-001/2024-284489729

Кадастровый номер:

22:43:050001:2665

1	2	3	4	5
52	423539.43	3234023.56	Не закреплена	2.5
53	423633.14	3234065.9	Не закреплена	2.5
54	423772.38	3234144.1	Не закреплена	2.5
55	423829.6	3234218.49	Не закреплена	2.5
56	423863.93	3234298.6	Не закреплена	2.5
57	423917.34	3234521.76	Не закреплена	2.5
58	423959.3	3234582.79	Не закреплена	2.5
59	424064.53	3234768.58	Не закреплена	2.5
60	424268.43	3235191.75	Не закреплена	2.5
61	424587.99	3234985.91	Не закреплена	2.5
62	424700.58	3234557.17	Не закреплена	2.5
63	424621.28	3234520.75	Не закреплена	2.5
64	424577.48	3234475.49	Не закреплена	2.5
65	424608.14	3234428.77	Не закреплена	2.5
66	424684.05	3234462.35	Не закреплена	2.5
67	424673.83	3234412.71	Не закреплена	2.5
68	424744.93	3234382.04	Не закреплена	2.5
69	424905.36	3233755.01	Не закреплена	2.5
70	425031.51	3233253.9	Не закреплена	2.5
1	425221.43	3232949.12	Не закреплена	2.5
1	424167.55	3235023.8	Не закреплена	2.5
2	423218.8	3235158.57	Не закреплена	2.5
3	423937.8	3235390.28	Не закреплена	2.5
4	424249.21	3235187.98	Не закреплена	2.5
1	424167.55	3235023.8	Не закреплена	2.5



ДОКУМЕНТ ПОДПИСАН  
ЭЛЕКТРОННОЙ ПОДПИСЬЮ

Сертификат: 009F0BDC181A023B64597F1E2579BEFB50

Владелец: ФЕДЕРАЛЬНАЯ СЛУЖБА ГОСУДАРСТВЕННОЙ

РЕГИСТРАЦИИ, КАДАСТРА И КАРТОГРАФИИ

Действителен: с 02.08.2024 по 26.10.2025

полное наименование должности

инициалы, фамилия