

Филиал публично-правовой компании "Роскадастр" по Алтайскому краю
полное наименование органа регистрации прав
Выписка из Единого государственного реестра недвижимости об объекте недвижимости

Сведения о характеристиках объекта недвижимости

В Единый государственный реестр недвижимости внесены следующие сведения:

Раздел 1 Лист 1

| | | | |
|---|--|-------------------|--------------------------|
| Земельный участок | | | |
| вид объекта недвижимости | | | |
| Лист № 1 раздела 1 | Всего листов раздела 1: 3 | Всего разделов: 5 | Всего листов выписки: 13 |
| 31.10.2024г. № КУВИ-001/2024-266614694 | | | |
| Кадастровый номер: | 22:43:020001:1361 | | |
| Номер кадастрового квартала: | 22:43:020001 | | |
| Дата присвоения кадастрового номера: | 20.02.2024 | | |
| Ранее присвоенный государственный учетный номер: | данные отсутствуют | | |
| Местоположение: | Российская Федерация, Алтайский край, Солонешенский район, земли Лютаевского сельсовета | | |
| Площадь: | 338836 +/- 5093 | | |
| Кадастровая стоимость, руб.: | 494700.56 | | |
| Кадастровые номера расположенных в пределах земельного участка объектов недвижимости: | данные отсутствуют | | |
| Кадастровые номера объектов недвижимости, из которых образован объект недвижимости: | 22:43:020001:27 | | |
| Кадастровые номера образованных объектов недвижимости: | данные отсутствуют | | |
| Категория земель: | Земли сельскохозяйственного назначения | | |
| Виды разрешенного использования: | Выпас сельскохозяйственных животных. Код 1-20. | | |
| Сведения о кадастровом инженере: | Шершнев Василий Владимирович, № 1053, в Ассоциация СРО «Балтийское объединение кадастровых инженеров» №005 от 16.08.2016 г., СНИЛС 05349874292, договор на выполнение кадастровых работ от 12.12.2023 № №63, дата завершения кадастровых работ: 15.01.2024 | | |
| Сведения о лесах, водных объектах и об иных природных объектах, расположенных в пределах земельного участка: | данные отсутствуют | | |
| Сведения о том, что земельный участок полностью расположен в границах зоны с особыми условиями использования территории, территории объекта культурного наследия, публичного сервитута: | данные отсутствуют | | |



ДОКУМЕНТ ПОДПИСАН
ЭЛЕКТРОННОЙ ПОДПИСЬЮ

Сертификат: 009F0BDC181A023B64597F1E2579BEFB50

Владелец: ФЕДЕРАЛЬНАЯ СЛУЖБА ГОСУДАРСТВЕННОЙ
РЕГИСТРАЦИИ, КАДАСТРА И КАРТОГРАФИИ
Действителен: с 02.08.2024 по 26.10.2025

полное наименование должности

инициалы, фамилия

| | | | |
|---|---------------------------|-------------------|--------------------------|
| Земельный участок | | | |
| вид объекта недвижимости | | | |
| Лист № 2 раздела 1 | Всего листов раздела 1: 3 | Всего разделов: 5 | Всего листов выписки: 13 |
| 31.10.2024г. № КУВИ-001/2024-266614694 | | | |
| Кадастровый номер: | | 22:43:020001:1361 | |
| Сведения о том, что земельный участок расположен в границах особой экономической зоны, территории опережающего развития, зоны территориального развития в Российской Федерации, игорной зоны: | данные отсутствуют | | |
| Сведения о том, что земельный участок расположен в границах особо охраняемой природной территории, Байкальской природной территории и ее экологических зон, лесопарковом зеленом поясе, охотничьего угодья, лесничества: | данные отсутствуют | | |
| Сведения о расположении земельного участка и (или) расположенного на нем объекта недвижимости в границах территории, в отношении которой принято решение о резервировании земель для государственных или муниципальных нужд: | данные отсутствуют | | |
| Сведения о результатах проведения государственного земельного надзора: | данные отсутствуют | | |
| Сведения о расположении земельного участка в границах территории, в отношении которой утвержден проект межевания территории: | данные отсутствуют | | |
| Условный номер земельного участка: | данные отсутствуют | | |
| Сведения о принятии акта и (или) заключении договора, предусматривающих предоставление в соответствии с земельным законодательством исполнительным органом государственным органом власти или органом местного самоуправления, находящегося в государственной или муниципальной собственности земельного участка для строительства наемного дома социального использования или наемного дома коммерческого использования: | данные отсутствуют | | |
| Сведения о том, что земельный участок или земельные участки образованы на основании решения об изъятии земельного участка и (или) расположенного на нем объекта недвижимости для государственных или муниципальных нужд: | данные отсутствуют | | |
| Сведения о том, что земельный участок образован из земель или земельного участка, государственная собственность на которые не разграничена: | данные отсутствуют | | |



ДОКУМЕНТ ПОДПИСАН
ЭЛЕКТРОННОЙ ПОДПИСЬЮ

Сертификат: 009F0BDC181A023B64597F1E2579BEFB50

Владелец: ФЕДЕРАЛЬНАЯ СЛУЖБА ГОСУДАРСТВЕННОЙ

РЕГИСТРАЦИИ, КАДАСТРА И КАРТОГРАФИИ

Действителен: с 02.08.2024 по 26.10.2025

полное наименование должности

инициалы, фамилия

| | | | |
|---|---------------------------|---|--------------------------|
| Земельный участок | | | |
| вид объекта недвижимости | | | |
| Лист № 3 раздела 1 | Всего листов раздела 1: 3 | Всего разделов: 5 | Всего листов выписки: 13 |
| 31.10.2024г. № КУВИ-001/2024-266614694 | | | |
| Кадастровый номер: | | 22:43:020001:1361 | |
| Сведения о наличии земельного спора о местоположении границ земельных участков: | | данные отсутствуют | |
| Статус записи об объекте недвижимости: | | Сведения об объекте недвижимости имеют статус "актуальные" | |
| Особые отметки: | | Граница земельного участка состоит из 3 контуров. Учетные номера контуров и их площади: 1 - 136549.79 кв.м, 2 - 184135.58 кв.м, 3 - 18150.39 кв.м. Сведения, необходимые для заполнения раздела: 4 - Сведения о частях земельного участка, отсутствуют. | |
| Получатель выписки: | | Администрация Солонешенского района Алтайского края | |



ДОКУМЕНТ ПОДПИСАН
ЭЛЕКТРОННОЙ ПОДПИСЬЮ

Сертификат: 009F0BDC181A023B64597F1E2579BEFB50

Владелец: ФЕДЕРАЛЬНАЯ СЛУЖБА ГОСУДАРСТВЕННОЙ
РЕГИСТРАЦИИ, КАДАСТРА И КАРТОГРАФИИ
Действителен: с 02.08.2024 по 26.10.2025

полное наименование должности

инициалы, фамилия

Выписка из Единого государственного реестра недвижимости об объекте недвижимости

Сведения о зарегистрированных правах

| | | | |
|--|--|---------------------|---|
| Земельный участок | | | |
| вид объекта недвижимости | | | |
| Лист № 1 раздела 2 | Всего листов раздела 2: 2 | Всего разделов: 5 | Всего листов выписки: 13 |
| 31.10.2024г. № КУВИ-001/2024-266614694 | | | |
| Кадастровый номер: | | 22:43:020001:1361 | |
| 1 | Правообладатель (правообладатели): | 1.1 | Муниципальное образование Солонешенский район Алтайского края |
| | Сведения о возможности предоставления третьим лицам персональных данных физического лица: | 1.1.1 | данные отсутствуют |
| 2 | Вид, номер, дата и время государственной регистрации права: | 2.1 | Собственность 22:43:020001:1361-22/116/2024-1 20.02.2024 13:02:19 |
| 3 | Сведения об осуществлении государственной регистрации сделки, права без необходимого в силу закона согласия третьего лица, органа: | 3.1 | данные отсутствуют |
| 4 | Ограничение прав и обременение объекта недвижимости: | не зарегистрировано | |
| 5 | Договоры участия в долевом строительстве: | не зарегистрировано | |
| 6 | Заявленные в судебном порядке права требования: | данные отсутствуют | |
| 7 | Сведения о возможности предоставления третьим лицам персональных данных физического лица | данные отсутствуют | |
| 8 | Сведения о возражении в отношении зарегистрированного права: | данные отсутствуют | |
| 9 | Сведения о наличии решения об изъятии объекта недвижимости для государственных и муниципальных нужд: | данные отсутствуют | |
| 10 | Сведения о невозможности государственной регистрации без личного участия правообладателя или его законного представителя: | данные отсутствуют | |
| 11 | Правопритязания и сведения о наличии поступивших, но не рассмотренных заявлений о проведении государственной регистрации права (перехода, прекращения права), ограничения права или обременения объекта недвижимости, сделки в отношении объекта недвижимости: | отсутствуют | |



ДОКУМЕНТ ПОДПИСАН
ЭЛЕКТРОННОЙ ПОДПИСЬЮ

Сертификат: 009F0BDC181A023B64597F1E2579BEFB50

Владелец: ФЕДЕРАЛЬНАЯ СЛУЖБА ГОСУДАРСТВЕННОЙ

РЕГИСТРАЦИИ, КАДАСТРА И КАРТОГРАФИИ

Действителен: с 02.08.2024 по 26.10.2025

полное наименование должности

инициалы, фамилия

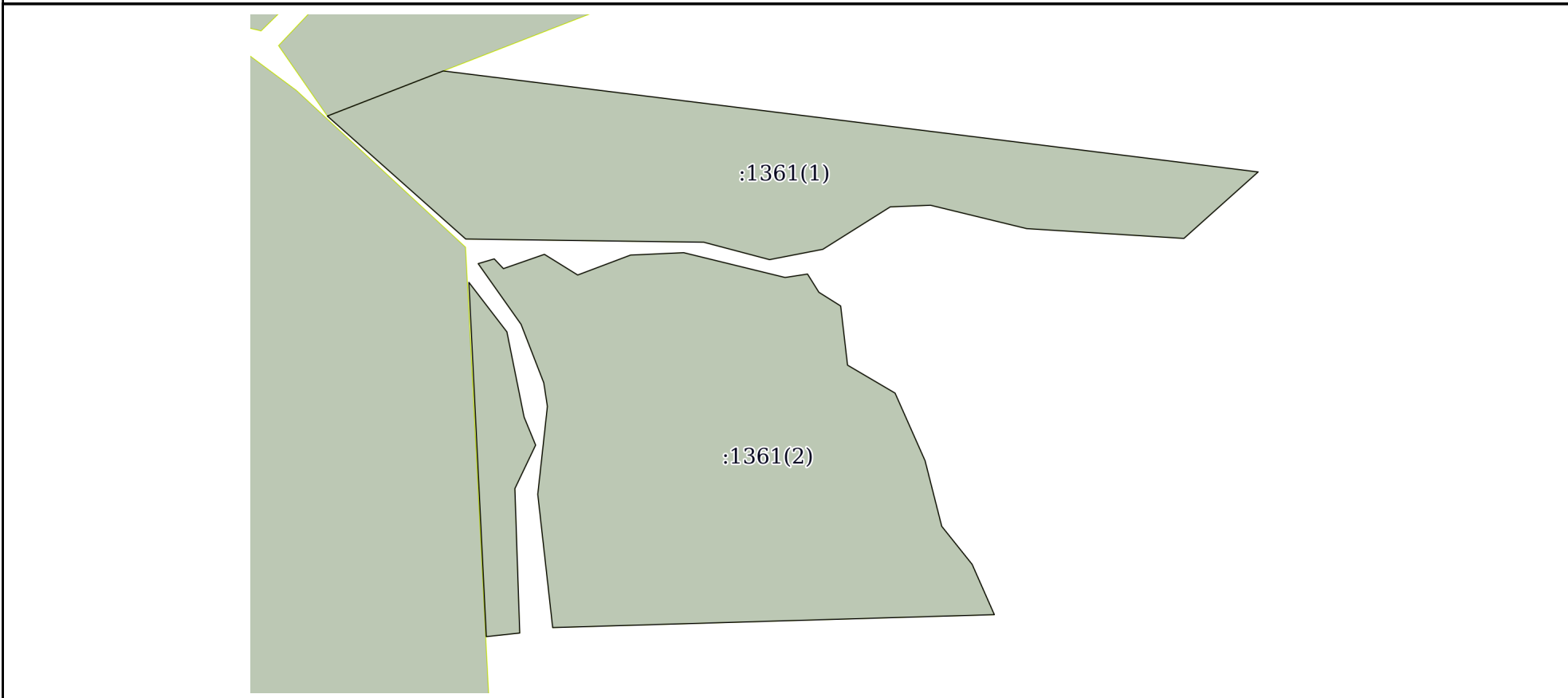
| | | | |
|--|--|--------------------|--------------------------|
| Земельный участок | | | |
| вид объекта недвижимости | | | |
| Лист № 2 раздела 2 | Всего листов раздела 2: 2 | Всего разделов: 5 | Всего листов выписки: 13 |
| 31.10.2024г. № КУВИ-001/2024-266614694 | | | |
| Кадастровый номер: | | 22:43:020001:1361 | |
| 11 | Сведения о невозможности государственной регистрации перехода, прекращения, ограничения права на земельный участок из земель сельскохозяйственного назначения: | данные отсутствуют | |

| | | |
|-------------------------------|---|-------------------|
| полное наименование должности |  ДОКУМЕНТ ПОДПИСАН ЭЛЕКТРОННОЙ ПОДПИСЬЮ Сертификат: 009F0BDC181A023B64597F1E2579BEFB50 Владелец: ФЕДЕРАЛЬНАЯ СЛУЖБА ГОСУДАРСТВЕННОЙ РЕГИСТРАЦИИ, КАДАСТРА И КАРТОГРАФИИ Действителен: с 02.08.2024 по 26.10.2025 | инициалы, фамилия |
|-------------------------------|---|-------------------|

Выписка из Единого государственного реестра недвижимости об объекте недвижимости
Описание местоположения земельного участка

| | | | |
|--|---------------------------|-------------------|--------------------------|
| Земельный участок | | | |
| вид объекта недвижимости | | | |
| Лист № 1 раздела 3 | Всего листов раздела 3: 4 | Всего разделов: 5 | Всего листов выписки: 13 |
| 31.10.2024г. № КУВИ-001/2024-266614694 | | | |
| Кадастровый номер: | | 22:43:020001:1361 | |

План (чертеж, схема) земельного участка



| | | | |
|----------------|-----------------------|--|--|
| Масштаб 1:7000 | Условные обозначения: | | |
|----------------|-----------------------|--|--|

| | | |
|-------------------------------|---|-------------------|
| полное наименование должности |  ДОКУМЕНТ ПОДПИСАН ЭЛЕКТРОННОЙ ПОДПИСЬЮ | инициалы, фамилия |
| | Сертификат: 009F0BDC181A023B64597F1E2579BEFB50 Владелец: ФЕДЕРАЛЬНАЯ СЛУЖБА ГОСУДАРСТВЕННОЙ РЕГИСТРАЦИИ, КАДАСТРА И КАРТОГРАФИИ Действителен: с 02.08.2024 по 26.10.2025 | |

Земельный участок

вид объекта недвижимости

Лист № 2 раздела 3

Всего листов раздела 3: 4

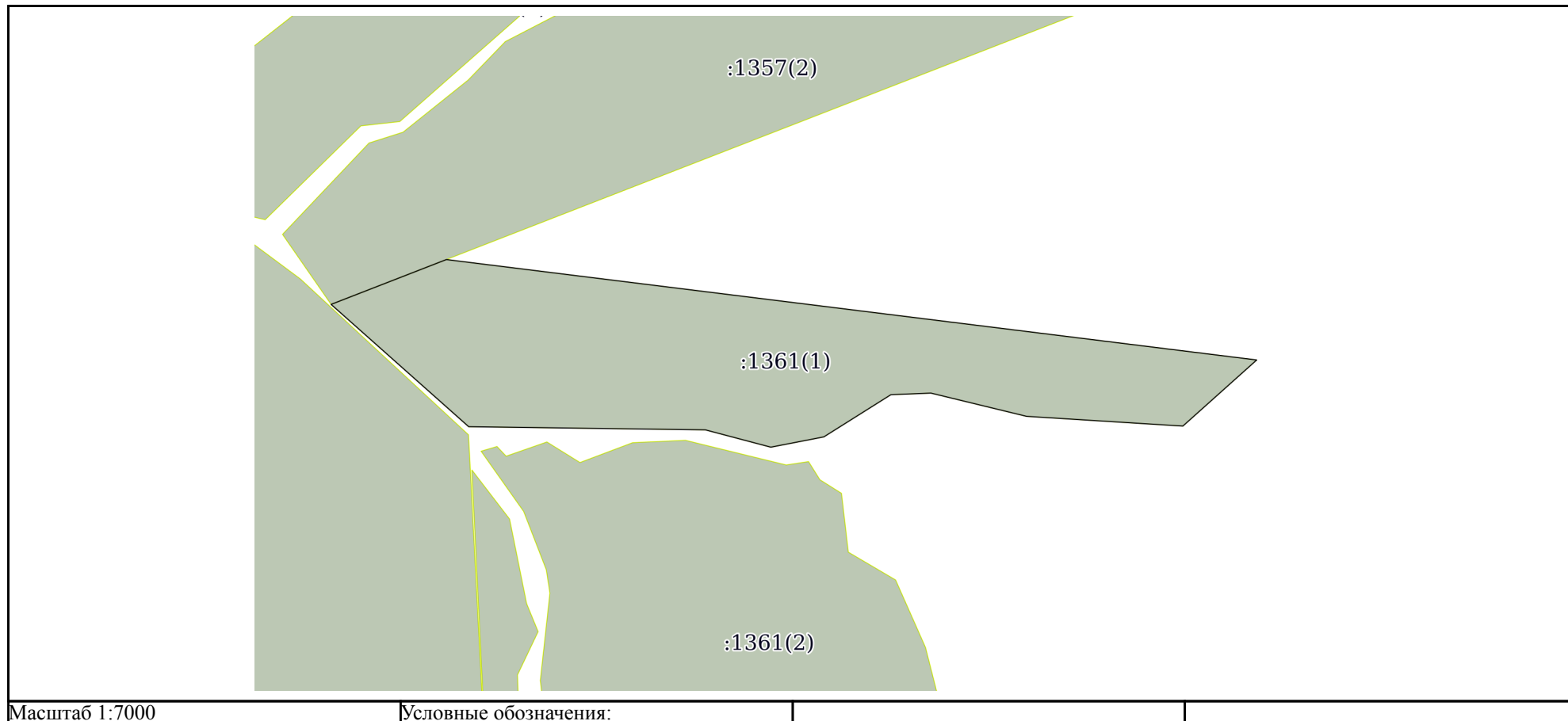
Всего разделов: 5

Всего листов выписки: 13

31.10.2024г. № КУВИ-001/2024-266614694

Кадастровый номер:

22:43:020001:1361



ДОКУМЕНТ ПОДПИСАН
ЭЛЕКТРОННОЙ ПОДПИСЬЮ

Сертификат: 009F0BDC181A023B64597F1E2579BEFB50

Владелец: ФЕДЕРАЛЬНАЯ СЛУЖБА ГОСУДАРСТВЕННОЙ
РЕГИСТРАЦИИ, КАДАСТРА И КАРТОГРАФИИ
Действителен: с 02.08.2024 по 26.10.2025

полное наименование должности

инициалы, фамилия

Земельный участок

вид объекта недвижимости

Лист № 3 раздела 3

Всего листов раздела 3: 4

Всего разделов: 5

Всего листов выписки: 13

31.10.2024г. № КУВИ-001/2024-266614694

Кадастровый номер:

22:43:020001:1361

:1361(2)

Масштаб 1:5000

Условные обозначения:



ДОКУМЕНТ ПОДПИСАН
ЭЛЕКТРОННОЙ ПОДПИСЬЮ

Сертификат: 009F0BDC181A023B64597F1E2579BEFB50

Владелец: ФЕДЕРАЛЬНАЯ СЛУЖБА ГОСУДАРСТВЕННОЙ

РЕГИСТРАЦИИ, КАДАСТРА И КАРТОГРАФИИ

Действителен: с 02.08.2024 по 26.10.2025

полное наименование должности

инициалы, фамилия

Земельный участок

вид объекта недвижимости

Лист № 4 раздела 3

Всего листов раздела 3: 4

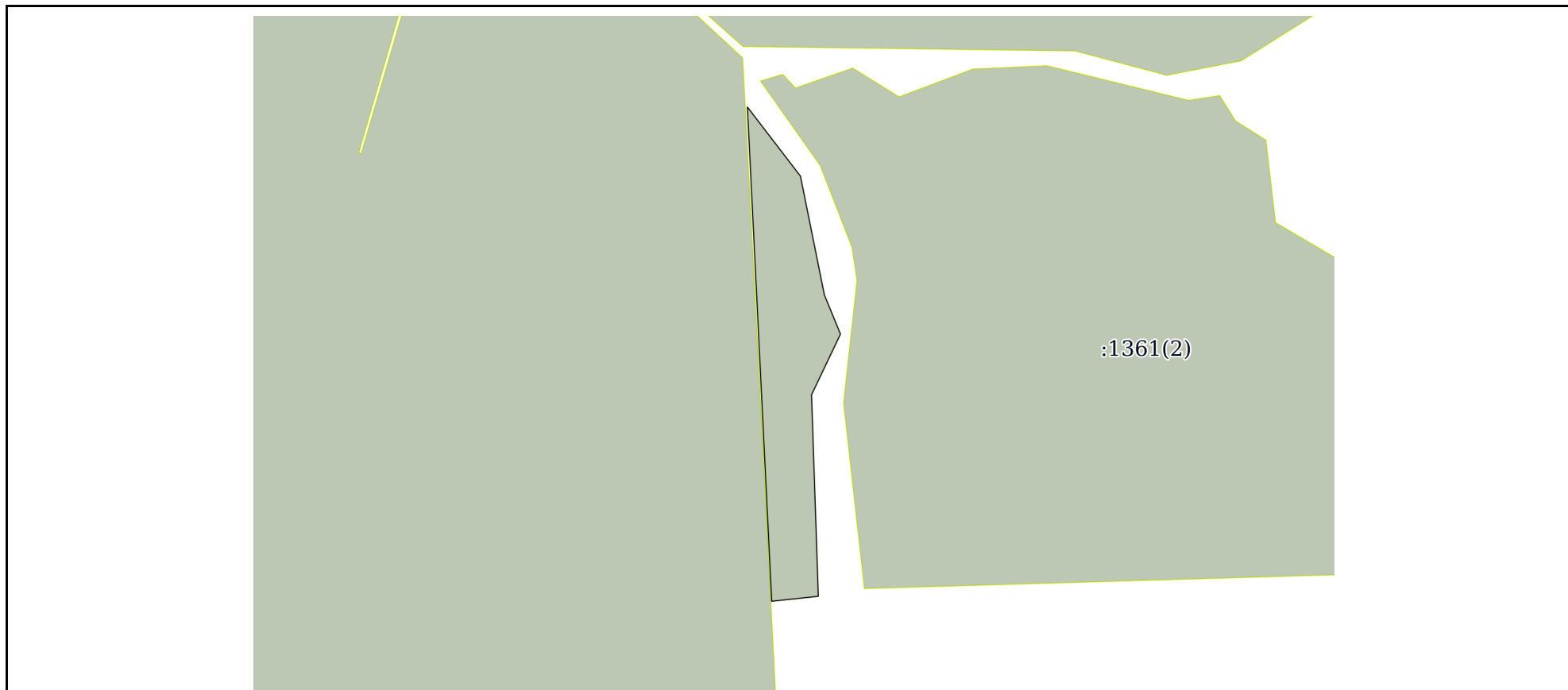
Всего разделов: 5

Всего листов выписки: 13

31.10.2024г. № КУВИ-001/2024-266614694

Кадастровый номер:

22:43:020001:1361



Масштаб 1:5000

Условные обозначения:

ДОКУМЕНТ ПОДПИСАН
ЭЛЕКТРОННОЙ ПОДПИСЬЮ

Сертификат: 009F0BDC181A023B64597F1E2579BEFB50

Владелец: ФЕДЕРАЛЬНАЯ СЛУЖБА ГОСУДАРСТВЕННОЙ
РЕГИСТРАЦИИ, КАДАСТРА И КАРТОГРАФИИ
Действителен: с 02.08.2024 по 26.10.2025

полное наименование должности

инициалы, фамилия

Выписка из Единого государственного реестра недвижимости об объекте недвижимости

Описание местоположения земельного участка

| | | | |
|--|-----------------------------|-------------------|--------------------------|
| Земельный участок | | | |
| вид объекта недвижимости | | | |
| Лист № 1 раздела 3.1 | Всего листов раздела 3.1: 2 | Всего разделов: 5 | Всего листов выписки: 13 |
| 31.10.2024г. № КУВИ-001/2024-266614694 | | | |
| Кадастровый номер: | | 22:43:020001:1361 | |

| Описание местоположения границ земельного участка | | | | | | | |
|---|-------------|----------|-------------------|------------------------------|-----------------------------------|-------------------------------------|---|
| № п/п | Номер точки | | Дирекционный угол | Горизонтальное проложение, м | Описание закрепления на местности | Кадастровые номера смежных участков | Сведения об адресах правообладателей смежных земельных участков |
| | начальная | конечная | | | | | |
| 1 | 2 | 3 | 4 | 5 | 6 | 7 | 8 |
| 1 | 1.1.1 | 1.1.2 | 142°28.3' | 73.51 | данные отсутствуют | данные отсутствуют | данные отсутствуют |
| 2 | 1.1.2 | 1.1.3 | 168°35.8' | 102.21 | данные отсутствуют | данные отсутствуют | данные отсутствуют |
| 3 | 1.1.3 | 1.1.4 | 157°39.9' | 35.71 | данные отсутствуют | данные отсутствуют | данные отсутствуют |
| 4 | 1.1.4 | 1.1.5 | 205°29.9' | 56.68 | данные отсутствуют | данные отсутствуют | данные отсутствуют |
| 5 | 1.1.5 | 1.1.6 | 178°4.6' | 170.07 | данные отсутствуют | данные отсутствуют | данные отсутствуют |
| 6 | 1.1.6 | 1.1.7 | 263°55.2' | 39.56 | данные отсутствуют | данные отсутствуют | данные отсутствуют |
| 7 | 1.1.7 | 1.1.1 | 357°10.8' | 417.35 | данные отсутствуют | 22:43:020001:1036(5) | Россия, Санкт-Петербург город, ул. Савушкина, д. 137, корп. 1, кв. 33 |
| 8 | 2.1.1 | 2.1.2 | 73°32.4' | 19.73 | данные отсутствуют | данные отсутствуют | данные отсутствуют |
| 9 | 2.1.2 | 2.1.3 | 136°40.4' | 15.74 | данные отсутствуют | данные отсутствуют | данные отсутствуют |
| 10 | 2.1.3 | 2.1.4 | 70°47.3' | 51.08 | данные отсутствуют | данные отсутствуют | данные отсутствуют |
| 11 | 2.1.4 | 2.1.5 | 121°49.3' | 46.12 | данные отсутствуют | данные отсутствуют | данные отсутствуют |
| 12 | 2.1.5 | 2.1.6 | 69°20.4' | 66.46 | данные отсутствуют | данные отсутствуют | данные отсутствуют |
| 13 | 2.1.6 | 2.1.7 | 87°25.2' | 62.65 | данные отсутствуют | данные отсутствуют | данные отсутствуют |
| 14 | 2.1.7 | 2.1.8 | 103°44.5' | 122.85 | данные отсутствуют | данные отсутствуют | данные отсутствуют |
| 15 | 2.1.8 | 2.1.9 | 81°19.0' | 26.7 | данные отсутствуют | данные отсутствуют | данные отсутствуют |
| 16 | 2.1.9 | 2.1.10 | 148°0.4' | 25.29 | данные отсутствуют | данные отсутствуют | данные отсутствуют |
| 17 | 2.1.10 | 2.1.11 | 122°10.1' | 30.28 | данные отсутствуют | данные отсутствуют | данные отсутствуют |
| 18 | 2.1.11 | 2.1.12 | 173°22.7' | 70.08 | данные отсутствуют | данные отсутствуют | данные отсутствуют |
| 19 | 2.1.12 | 2.1.13 | 120°26.6' | 64.87 | данные отсутствуют | данные отсутствуют | данные отсутствуют |
| 20 | 2.1.13 | 2.1.14 | 156°4.0' | 87.09 | данные отсутствуют | данные отсутствуют | данные отсутствуют |
| 21 | 2.1.14 | 2.1.15 | 165°44.4' | 79.57 | данные отсутствуют | данные отсутствуют | данные отсутствуют |



ДОКУМЕНТ ПОДПИСАН
ЭЛЕКТРОННОЙ ПОДПИСЬЮ

Сертификат: 009F0BDC181A023B64597F1E2579BEFB50

Владелец: ФЕДЕРАЛЬНАЯ СЛУЖБА ГОСУДАРСТВЕННОЙ
РЕГИСТРАЦИИ, КАДАСТРА И КАРТОГРАФИИ
Действителен: с 02.08.2024 по 26.10.2025

полное наименование должности

инициалы, фамилия

Земельный участок

вид объекта недвижимости

Лист № 2 раздела 3.1

Всего листов раздела 3.1: 2

Всего разделов: 5

Всего листов выписки: 13

31.10.2024г. № КУВИ-001/2024-266614694

Кадастровый номер:

22:43:020001:1361

| 1 | 2 | 3 | 4 | 5 | 6 | 7 | 8 |
|----|--------|--------|-----------|--------|--------------------|----------------------|---|
| 22 | 2.1.15 | 2.1.16 | 141°21.6' | 57.32 | данные отсутствуют | данные отсутствуют | данные отсутствуют |
| 23 | 2.1.16 | 2.1.17 | 156°10.7' | 64.75 | данные отсутствуют | данные отсутствуют | данные отсутствуют |
| 24 | 2.1.17 | 2.1.18 | 268°19.4' | 520.08 | данные отсутствуют | данные отсутствуют | данные отсутствуют |
| 25 | 2.1.18 | 2.1.19 | 353°36.7' | 157.82 | данные отсутствуют | данные отсутствуют | данные отсутствуют |
| 26 | 2.1.19 | 2.1.20 | 6°15.5' | 104.01 | данные отсутствуют | данные отсутствуют | данные отсутствуют |
| 27 | 2.1.20 | 2.1.21 | 351°17.5' | 28 | данные отсутствуют | данные отсутствуют | данные отсутствуют |
| 28 | 2.1.21 | 2.1.22 | 338°46.6' | 73.98 | данные отсутствуют | данные отсутствуют | данные отсутствуют |
| 29 | 2.1.22 | 2.1.1 | 324°44.1' | 87.4 | данные отсутствуют | данные отсутствуют | данные отсутствуют |
| 30 | 3.1.1 | 3.1.2 | 68°45.3' | 146.4 | данные отсутствуют | 22:43:020001:1357(2) | данные отсутствуют |
| 31 | 3.1.1 | 3.1.1 | | | данные отсутствуют | 22:43:020001:1036(5) | Россия, Санкт-Петербург город, ул. Савушкина, д. 137, корп. 1, кв. 33 |
| 32 | 3.1.2 | 3.1.3 | 97°3.7' | 966.44 | данные отсутствуют | данные отсутствуют | данные отсутствуют |
| 33 | 3.1.3 | 3.1.4 | 228°10.1' | 117.3 | данные отсутствуют | данные отсутствуют | данные отсутствуют |
| 34 | 3.1.4 | 3.1.5 | 273°33.8' | 185.32 | данные отсутствуют | данные отсутствуют | данные отсутствуют |
| 35 | 3.1.5 | 3.1.6 | 283°39.3' | 116.57 | данные отсутствуют | данные отсутствуют | данные отсутствуют |
| 36 | 3.1.6 | 3.1.7 | 267°40.7' | 47.4 | данные отсутствуют | данные отсутствуют | данные отсутствуют |
| 37 | 3.1.7 | 3.1.8 | 237°49.7' | 93.76 | данные отсутствуют | данные отсутствуют | данные отсутствуют |
| 38 | 3.1.8 | 3.1.9 | 259°1.7' | 63.89 | данные отсутствуют | данные отсутствуют | данные отсутствуют |
| 39 | 3.1.9 | 3.1.10 | 284°48.8' | 80.1 | данные отсутствуют | данные отсутствуют | данные отсутствуют |
| 40 | 3.1.10 | 3.1.11 | 270°46.0' | 280.19 | данные отсутствуют | данные отсутствуют | данные отсутствуют |
| 41 | 3.1.11 | 3.1.1 | 311°37.4' | 217.89 | данные отсутствуют | данные отсутствуют | данные отсутствуют |



ДОКУМЕНТ ПОДПИСАН
ЭЛЕКТРОННОЙ ПОДПИСЬЮ

Сертификат: 009F0BDC181A023B64597F1E2579BEFB50

Владелец: ФЕДЕРАЛЬНАЯ СЛУЖБА ГОСУДАРСТВЕННОЙ

РЕГИСТРАЦИИ, КАДАСТРА И КАРТОГРАФИИ

Действителен: с 02.08.2024 по 26.10.2025

полное наименование должности

инициалы, фамилия

Выписка из Единого государственного реестра недвижимости об объекте недвижимости

Описание местоположения земельного участка

| | | | |
|--|-----------------------------|-------------------|--------------------------|
| Земельный участок | | | |
| вид объекта недвижимости | | | |
| Лист № 1 раздела 3.2 | Всего листов раздела 3.2: 2 | Всего разделов: 5 | Всего листов выписки: 13 |
| 31.10.2024г. № КУВИ-001/2024-266614694 | | | |
| Кадастровый номер: | | 22:43:020001:1361 | |

| Сведения о характерных точках границы земельного участка | | | | |
|--|---------------|------------|-----------------------------------|---|
| Система координат МСК-22, зона 3 | | | | |
| Номер точки | Координаты, м | | Описание закрепления на местности | Средняя квадратичная погрешность определения координат характерных точек границ земельного участка, м |
| | X | Y | | |
| 1 | 2 | 3 | 4 | 5 |
| 1 | 433306.87 | 3229092.96 | не закреплена | 2.5 |
| 2 | 433162.14 | 3229255.84 | не закреплена | 2.5 |
| 3 | 433158.39 | 3229536 | не закреплена | 2.5 |
| 4 | 433137.91 | 3229613.44 | не закреплена | 2.5 |
| 5 | 433150.07 | 3229676.16 | не закреплена | 2.5 |
| 6 | 433199.99 | 3229755.52 | не закреплена | 2.5 |
| 7 | 433201.91 | 3229802.88 | не закреплена | 2.5 |
| 8 | 433174.39 | 3229916.16 | не закреплена | 2.5 |
| 9 | 433162.87 | 3230101.12 | не закреплена | 2.5 |
| 10 | 433241.1 | 3230188.52 | не закреплена | 2.5 |
| 11 | 433359.92 | 3229229.41 | не закреплена | 2.5 |
| 1 | 433306.87 | 3229092.96 | не закреплена | 2.5 |
| 1 | 433133.21 | 3229270.46 | не закреплена | 2.5 |
| 2 | 433061.85 | 3229320.92 | не закреплена | 2.5 |
| 3 | 432992.89 | 3229347.7 | не закреплена | 2.5 |
| 4 | 432965.21 | 3229351.94 | не закреплена | 2.5 |
| 5 | 432861.82 | 3229340.6 | не закреплена | 2.5 |
| 6 | 432704.98 | 3229358.16 | деревянный кол | 2.5 |
| 7 | 432720.19 | 3229878.02 | деревянный кол | 2.5 |
| 8 | 432779.42 | 3229851.87 | не закреплена | 2.5 |
| 9 | 432824.19 | 3229816.08 | не закреплена | 2.5 |
| 10 | 432901.31 | 3229796.48 | не закреплена | 2.5 |



ДОКУМЕНТ ПОДПИСАН
ЭЛЕКТРОННОЙ ПОДПИСЬЮ

Сертификат: 009F0BDC181A023B64597F1E2579BEFB50

Владелец: ФЕДЕРАЛЬНАЯ СЛУЖБА ГОСУДАРСТВЕННОЙ
РЕГИСТРАЦИИ, КАДАСТРА И КАРТОГРАФИИ
Действителен: с 02.08.2024 по 26.10.2025

полное наименование должности

инициалы, фамилия

Земельный участок

вид объекта недвижимости

Лист № 2 раздела 3.2

Всего листов раздела 3.2: 2

Всего разделов: 5

Всего листов выписки: 13

31.10.2024г. № КУВИ-001/2024-266614694

Кадастровый номер:

22:43:020001:1361

| 1 | 2 | 3 | 4 | 5 |
|----|-----------|------------|----------------|-----|
| 11 | 432980.91 | 3229761.15 | не закреплена | 2.5 |
| 12 | 433013.78 | 3229705.22 | не закреплена | 2.5 |
| 13 | 433083.39 | 3229697.14 | не закреплена | 2.5 |
| 14 | 433099.51 | 3229671.51 | не закреплена | 2.5 |
| 15 | 433120.96 | 3229658.11 | не закреплена | 2.5 |
| 16 | 433116.93 | 3229631.72 | не закреплена | 2.5 |
| 17 | 433146.11 | 3229512.39 | не закреплена | 2.5 |
| 18 | 433143.29 | 3229449.8 | не закреплена | 2.5 |
| 19 | 433119.84 | 3229387.61 | не закреплена | 2.5 |
| 20 | 433144.16 | 3229348.42 | не закреплена | 2.5 |
| 21 | 433127.35 | 3229300.18 | не закреплена | 2.5 |
| 22 | 433138.8 | 3229289.38 | не закреплена | 2.5 |
| 1 | 433133.21 | 3229270.46 | не закреплена | 2.5 |
| 1 | 433111.21 | 3229259.52 | деревянный кол | 2.5 |
| 2 | 432694.37 | 3229280.05 | деревянный кол | 2.5 |
| 3 | 432698.56 | 3229319.39 | не закреплена | 2.5 |
| 4 | 432868.53 | 3229313.68 | не закреплена | 2.5 |
| 5 | 432919.69 | 3229338.08 | не закреплена | 2.5 |
| 6 | 432952.72 | 3229324.51 | не закреплена | 2.5 |
| 7 | 433052.91 | 3229304.3 | не закреплена | 2.5 |
| 1 | 433111.21 | 3229259.52 | деревянный кол | 2.5 |



ДОКУМЕНТ ПОДПИСАН
ЭЛЕКТРОННОЙ ПОДПИСЬЮ

Сертификат: 009F0BDC181A023B64597F1E2579BEFB50

Владелец: ФЕДЕРАЛЬНАЯ СЛУЖБА ГОСУДАРСТВЕННОЙ

РЕГИСТРАЦИИ, КАДАСТРА И КАРТОГРАФИИ

Действителен: с 02.08.2024 по 26.10.2025

полное наименование должности

инициалы, фамилия