

Филиал публично-правовой компании "Роскадастр" по Алтайскому краю

полное наименование органа регистрации прав

Выписка из Единого государственного реестра недвижимости об объекте недвижимости

Сведения о характеристиках объекта недвижимости

В Единый государственный реестр недвижимости внесены следующие сведения:

Раздел 1 Лист 1

Земельный участок			
вид объекта недвижимости			
Лист № 1 раздела 1	Всего листов раздела 1: 3	Всего разделов: 4	Всего листов выписки: 7
19.09.2024г. № КУВИ-001/2024-234126918			
Кадастровый номер:	22:43:040001:1257		
Номер кадастрового квартала:	22:43:040001		
Дата присвоения кадастрового номера:	20.02.2018		
Ранее присвоенный государственный учетный номер:	данные отсутствуют		
Местоположение:	Российская Федерация, Алтайский край, район Солонешенский, с. Сибирячиха, лог "Телегин"		
Площадь:	78223 +/- 2447		
Кадастровая стоимость, руб.:	95432.06		
Кадастровые номера расположенных в пределах земельного участка объектов недвижимости:	данные отсутствуют		
Кадастровые номера объектов недвижимости, из которых образован объект недвижимости:	данные отсутствуют		
Кадастровые номера образованных объектов недвижимости:	данные отсутствуют		
Категория земель:	Земли сельскохозяйственного назначения		
Виды разрешенного использования:	Животноводство: скотоводство: сенокосение		
Сведения о кадастровом инженере:	Меркулов Антон Иванович, договор на выполнение кадастровых работ от 15.12.2017 № 671, дата завершения кадастровых работ: 14.02.2018		
Сведения о лесах, водных объектах и об иных природных объектах, расположенных в пределах земельного участка:	данные отсутствуют		
Сведения о том, что земельный участок полностью расположен в границах зоны с особыми условиями использования территории, территории объекта культурного наследия, публичного сервитута:	данные отсутствуют		
Сведения о том, что земельный участок расположен в границах особой экономической зоны, территории опережающего развития, зоны территориального развития в Российской Федерации, игровой зоны:	данные отсутствуют		



ДОКУМЕНТ ПОДПИСАН
ЭЛЕКТРОННОЙ ПОДПИСЬЮ

Сертификат: 009F0BDC181A023B64597F1E2579BEFB50

Владелец: ФЕДЕРАЛЬНАЯ СЛУЖБА ГОСУДАРСТВЕННОЙ
РЕГИСТРАЦИИ, КАДАСТРА И КАРТОГРАФИИ
Действителен: с 02.08.2024 по 26.10.2025

полное наименование должности

инициалы, фамилия

Земельный участок			
вид объекта недвижимости			
Лист № 2 раздела 1	Всего листов раздела 1: 3	Всего разделов: 4	Всего листов выписки: 7
19.09.2024г. № КУВИ-001/2024-234126918			
Кадастровый номер:		22:43:040001:1257	
Сведения о том, что земельный участок расположен в границах особо охраняемой природной территории, Байкальской природной территории и ее экологических зон, лесопарковом зеленом поясе, охотничьего угодья, лесничества:		данные отсутствуют	
Сведения о расположении земельного участка и (или) расположенного на нем объекта недвижимости в границах территории, в отношении которой принято решение о резервировании земель для государственных или муниципальных нужд:		данные отсутствуют	
Сведения о результатах проведения государственного земельного надзора:		данные отсутствуют	
Сведения о расположении земельного участка в границах территории, в отношении которой утвержден проект межевания территории:		данные отсутствуют	
Условный номер земельного участка:		данные отсутствуют	
Сведения о принятии акта и (или) заключении договора, предусматривающих предоставление в соответствии с земельным законодательством исполнительным органом государственным органом власти или органом местного самоуправления, находящегося в государственной или муниципальной собственности земельного участка для строительства наемного дома социального использования или наемного дома коммерческого использования:		данные отсутствуют	
Сведения о том, что земельный участок или земельные участки образованы на основании решения об изъятии земельного участка и (или) расположенного на нем объекта недвижимости для государственных или муниципальных нужд:		данные отсутствуют	
Сведения о том, что земельный участок образован из земель или земельного участка, государственная собственность на которые не разграничена:		данные отсутствуют	
Сведения о наличии земельного спора о местоположении границ земельных участков:		данные отсутствуют	
Статус записи об объекте недвижимости:		Сведения об объекте недвижимости имеют статус "актуальные"	
Особые отметки:		Сведения, необходимые для заполнения разделов: 2 - Сведения о зарегистрированных правах; 4 - Сведения о частях земельного участка, отсутствуют.	



ДОКУМЕНТ ПОДПИСАН
ЭЛЕКТРОННОЙ ПОДПИСЬЮ

Сертификат: 009F0BDC181A023B64597F1E2579BEFB50

Владелец: ФЕДЕРАЛЬНАЯ СЛУЖБА ГОСУДАРСТВЕННОЙ


РЕГИСТРАЦИИ, КАДАСТРА И КАРТОГРАФИИ

Действителен: с 02.08.2024 по 26.10.2025

полное наименование должности

инициалы, фамилия

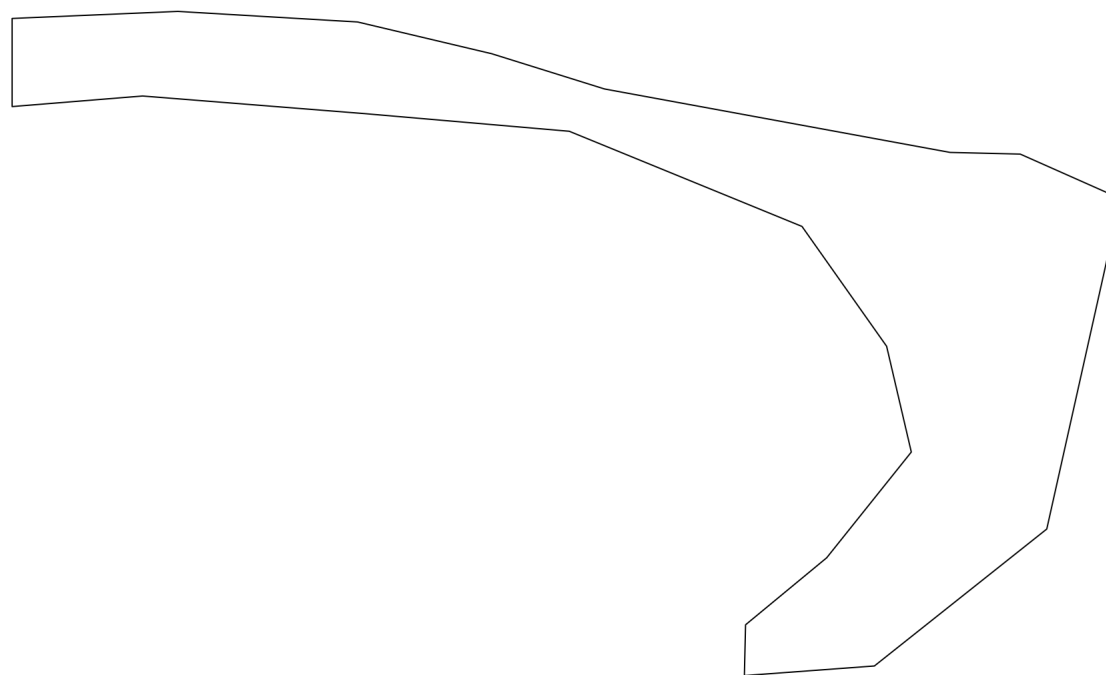
Земельный участок			
вид объекта недвижимости			
Лист № 3 раздела 1	Всего листов раздела 1: 3	Всего разделов: 4	Всего листов выписки: 7
19.09.2024г. № КУВИ-001/2024-234126918			
Кадастровый номер:	22:43:040001:1257		
Получатель выписки:	Администрация Солонешенского района Алтайского края		

полное наименование должности	 ДОКУМЕНТ ПОДПИСАН ЭЛЕКТРОННОЙ ПОДПИСЬЮ Сертификат: 009F0BDC181A023B64597F1E2579BEFB50 Владелец: ФЕДЕРАЛЬНАЯ СЛУЖБА ГОСУДАРСТВЕННОЙ РЕГИСТРАЦИИ, КАДАСТРА И КАРТОГРАФИИ Действителен: с 02.08.2024 по 26.10.2025	инициалы, фамилия


Выписка из Единого государственного реестра недвижимости об объекте недвижимости
Описание местоположения земельного участка

Земельный участок			
вид объекта недвижимости			
Лист № 1 раздела 3	Всего листов раздела 3: 1	Всего разделов: 4	Всего листов выписки: 7
19.09.2024г. № КУВИ-001/2024-234126918			
Кадастровый номер:		22:43:040001:1257	

План (чертеж, схема) земельного участка



Масштаб 1:5000	Условные обозначения:		
----------------	-----------------------	--	--

полное наименование должности	 ДОКУМЕНТ ПОДПИСАН ЭЛЕКТРОННОЙ ПОДПИСЬЮ Сертификат: 009F0BDC181A023B64597F1E2579BEFB50 Владелец: ФЕДЕРАЛЬНАЯ СЛУЖБА ГОСУДАРСТВЕННОЙ РЕГИСТРАЦИИ, КАДАСТРА И КАРТОГРАФИИ Действителен: с 02.08.2024 по 26.10.2025	инициалы, фамилия
-------------------------------	---	-------------------

Выписка из Единого государственного реестра недвижимости об объекте недвижимости

Описание местоположения земельного участка

Земельный участок			
вид объекта недвижимости			
Лист № 1 раздела 3.1	Всего листов раздела 3.1: 2	Всего разделов: 4	Всего листов выписки: 7
19.09.2024г. № КУВИ-001/2024-234126918			
Кадастровый номер:		22:43:040001:1257	

Описание местоположения границ земельного участка							
№ п/п	Номер точки		Дирекционный угол	Горизонтальное положение, м	Описание закрепления на местности	Кадастровые номера смежных участков	Сведения об адресах правообладателей смежных земельных участков
	начальная	конечная					
1	2	3	4	5	6	7	8
1	1.1.1	1.1.2	87°34.0`	111.17	данные отсутствуют	данные отсутствуют	данные отсутствуют
2	1.1.2	1.1.3	93°22.0`	120.74	данные отсутствуют	данные отсутствуют	данные отсутствуют
3	1.1.3	1.1.4	103°19.5`	92.28	данные отсутствуют	данные отсутствуют	данные отсутствуют
4	1.1.4	1.1.5	107°21.2`	79.23	данные отсутствуют	данные отсутствуют	данные отсутствуют
5	1.1.5	1.1.6	100°24.5`	235.47	данные отсутствуют	данные отсутствуют	данные отсутствуют
6	1.1.6	1.1.7	91°22.6`	47.03	данные отсутствуют	данные отсутствуют	данные отсутствуют
7	1.1.7	1.1.8	113°56.9`	73.78	данные отсутствуют	данные отсутствуют	данные отсутствуют
8	1.1.8	1.1.9	194°36.2`	5.87	данные отсутствуют	данные отсутствуют	данные отсутствуют
9	1.1.8	1.1.8			данные отсутствуют	22:43:040001:1170	Россия, Алтайский кр., Солонешенский район, с. Сибирячиха, пер. Речной, д. 7, кв. 1; Россия, Алтайский кр., Солонешенский район, с. Сибирячиха, ул. Красноармейская, д. 20
10	1.1.9	1.1.10	192°35.5`	221.05	данные отсутствуют	22:43:040001:808	659681, край. Алтайский, р-н. Солонешенский, с. Сибирячиха, ул. Заводская, двлд. 5, кв. 1; Россия, Алтайский край, Солонешенский район, с. Сибирячиха, ул. Набережная, д. 11; Российская Федерация, 659681, Алтайский край, Солонешенский район, село Сибирячиха, Алтайская улица, д.4, ,

 ДОКУМЕНТ ПОДПИСАН ЭЛЕКТРОННОЙ ПОДПИСЬЮ Сертификат: 009F0BDC181A023B64597F1E2579BEFB50 Владелец: ФЕДЕРАЛЬНАЯ СЛУЖБА ГОСУДАРСТВЕННОЙ РЕГИСТРАЦИИ, КАДАСТРА И КАРТОГРАФИИ Действителен: с 02.08.2024 по 26.10.2025	инициалы, фамилия
полное наименование должности	

Земельный участок							
вид объекта недвижимости							
Лист № 2 раздела 3.1		Всего листов раздела 3.1: 2			Всего разделов: 4		Всего листов выписки: 7
19.09.2024г. № КУВИ-001/2024-234126918							
Кадастровый номер:				22:43:040001:1257			
11	1.1.10	1.1.11	231°31.6`	147.55	данные отсутствуют	22:43:040001:808	659681, край. Алтайский, р-н. Солонешенский, с. Сибирячиха, ул. Заводская, двлд. 5, кв. 1; Россия, Алтайский край, Солонешенский район, с. Сибирячиха, ул. Набережная, д. 11; Российская Федерация, 659681, Алтайский край, Солонешенский район, село Сибирячиха, Алтайская улица, д.4, ,
12	1.1.11	1.1.12	265°46.4`	87.39	данные отсутствуют	22:43:040001:808	659681, край. Алтайский, р-н. Солонешенский, с. Сибирячиха, ул. Заводская, двлд. 5, кв. 1; Россия, Алтайский край, Солонешенский район, с. Сибирячиха, ул. Набережная, д. 11; Российская Федерация, 659681, Алтайский край, Солонешенский район, село Сибирячиха, Алтайская улица, д.4, ,
13	1.1.12	1.1.13	1°22.7`	34.07	данные отсутствуют	данные отсутствуют	данные отсутствуют
14	1.1.13	1.1.14	50°26.3`	70.5	данные отсутствуют	данные отсутствуют	данные отсутствуют
15	1.1.14	1.1.15	38°39.6`	90.8	данные отсутствуют	данные отсутствуют	данные отсутствуют
16	1.1.15	1.1.16	346°52.1`	72.8	данные отсутствуют	данные отсутствуют	данные отсутствуют
17	1.1.16	1.1.17	324°46.9`	98.35	данные отсутствуют	22:43:040001:1562(1)	данные отсутствуют
18	1.1.17	1.1.18	292°14.8`	168.51	данные отсутствуют	22:43:040001:1562(1)	данные отсутствуют
19	1.1.18	1.1.19	274°55.7`	137.58	данные отсутствуют	данные отсутствуют	данные отсутствуют
20	1.1.19	1.1.20	274°32.3`	149.35	данные отсутствуют	данные отсутствуют	данные отсутствуют
21	1.1.20	1.1.21	265°21.8`	87.73	данные отсутствуют	данные отсутствуют	данные отсутствуют
22	1.1.21	1.1.1	0°0.0`	59.08	данные отсутствуют	данные отсутствуют	данные отсутствуют



ДОКУМЕНТ ПОДПИСАН
ЭЛЕКТРОННОЙ ПОДПИСЬЮ

Сертификат: 009F0BDC181A023B64597F1E2579BEFB50

Владелец: ФЕДЕРАЛЬНАЯ СЛУЖБА ГОСУДАРСТВЕННОЙ
РЕГИСТРАЦИИ, КАДАСТРА И КАРТОГРАФИИ
Действителен: с 02.08.2024 по 26.10.2025

полное наименование должности

инициалы, фамилия

Выписка из Единого государственного реестра недвижимости об объекте недвижимости

Описание местоположения земельного участка

Земельный участок			
вид объекта недвижимости			
Лист № 1 раздела 3.2	Всего листов раздела 3.2: 1	Всего разделов: 4	Всего листов выписки: 7
19.09.2024г. № КУВИ-001/2024-234126918			
Кадастровый номер:		22:43:040001:1257	

Сведения о характерных точках границы земельного участка				
Система координат МСК-22, зона 3				
Номер точки	Координаты, м		Описание закрепления на местности	Средняя квадратичная погрешность определения координат характерных точек границ земельного участка, м
	X	Y		
1	2	3	4	5
1	427963.71	3198212.36	Не закреплена	2.5
2	427904.63	3198212.36	Не закреплена	2.5
3	427911.72	3198299.8	Не закреплена	2.5
4	427899.9	3198448.68	Не закреплена	2.5
5	427888.08	3198585.75	Не закреплена	2.5
6	427824.28	3198741.72	Не закреплена	2.5
7	427743.93	3198798.44	Не закреплена	2.5
8	427673.03	3198814.98	Не закреплена	2.5
9	427602.13	3198758.26	Не закреплена	2.5
10	427557.23	3198703.91	Не закреплена	2.5
11	427523.17	3198703.09	Не закреплена	2.5
12	427529.61	3198790.24	Не закреплена	2.5
13	427621.41	3198905.76	Не закреплена	2.5
14	427837.14	3198953.95	Не закреплена	2.5
15	427842.82	3198955.43	Не закреплена	2.5
16	427872.77	3198888	Не закреплена	2.5
17	427873.9	3198840.98	Не закреплена	2.5
18	427916.44	3198609.38	Не закреплена	2.5
19	427940.07	3198533.76	Не закреплена	2.5
20	427961.34	3198443.96	Не закреплена	2.5
21	427968.43	3198323.43	Не закреплена	2.5
1	427963.71	3198212.36	Не закреплена	2.5



ДОКУМЕНТ ПОДПИСАН
ЭЛЕКТРОННОЙ ПОДПИСЬЮ

Сертификат: 009F0BDC181A023B64597F1E2579BEFB50

Владелец: ФЕДЕРАЛЬНАЯ СЛУЖБА ГОСУДАРСТВЕННОЙ

РЕГИСТРАЦИИ, КАДАСТРА И КАРТОГРАФИИ

Действителен: с 02.08.2024 по 26.10.2025

полное наименование должности

инициалы, фамилия