

## Извещение

Администрация Солонешенского района, в соответствии с пп.15 п.2 ст.39.6, п.8 ст.39.8, ст.39.18 Земельного кодекса Российской Федерации, информирует о возможности предоставления заинтересованным лицам в аренду, земельных участков из земель государственной собственности (до разграничения прав), категория земель: земли сельскохозяйственного назначения:

1. с кадастровым номером 22:43:020001:1272. Адрес: Российская Федерация, Алтайский край, район Солонешенский, с. Лютаево, гора «Толстуха». Площадь: 965367 кв.м. Виды разрешенного использования: выпас сельскохозяйственных животных;

2. с кадастровым номером 22:43:030001:1508. Местоположение: Российская Федерация, Алтайский край, район Солонешенский, МО Карповский сельсовет, с. Карпово, вершина лога Ромкин. Площадь: 914105 кв.м. Виды разрешенного использования: выпас сельскохозяйственных животных;

3. с кадастровым номером 22:43:0400001:1259. Местоположение: Российская Федерация, Алтайский край, район Солонешенский, п. Партизанский, лог "Бащелакский". Площадь: 69269 кв.м. Виды разрешенного использования: животноводство: скотоводство (сенокошение);

4. с кадастровым номером 22:43:040001:1558. Местоположение: Российская Федерация, Алтайский край, район Солонешенский, МО Сибирячихинский сельсовет, с. Сибирячиха, урочище «Озерское». Площадь: 57627 кв.м. Виды разрешенного использования: сенокошение;

5. с кадастровым номером 22:43:040001:1271. Местоположение: Российская Федерация, Алтайский край, район Солонешенский, земли Сибирячихинского сельсовета, лог «Червянский». Площадь: 304785 кв.м. Виды разрешенного использования: животноводство: скотоводство: сенокошение;

6. с кадастровым номером 22:43:040001:1292. Местоположение: Алтайский край, район Солонешенский, п. Партизанский, лог «Кондратьев». Площадь: 144585 кв.м. Виды разрешенного использования: животноводство: скотоводство (выпас сельскохозяйственных животных);

7. с кадастровым номером 22:43:040001:1291. Местоположение: Российская Федерация, Алтайский край, район Солонешенский, с. Сибирячиха, лог «Кондратьев». Площадь: 86044 кв.м. Виды разрешенного использования: животноводство: скотоводство: сенокошение;

8. с кадастровым номером 22:43:040001:1288. Местоположение: Российская Федерация, Алтайский край, район Солонешенский, с. Сибирячиха, урочище «Сысоевское». Площадь: 142329 кв.м. Виды разрешенного использования: животноводство: скотоводство: сенокошение;

9. с кадастровым номером 22:43:040001:1265. Местоположение: Российская Федерация, Алтайский край, район Солонешенский, в 280 м по направлению на север от ориентира расположенного по адресу: с. Сибирячиха, ул. Набережная, д. 11. Площадь: 26807 кв.м. Виды разрешенного

использования: животноводство: скотоводство (выпас сельскохозяйственных животных);

10. с кадастровым номером 22:43:040002:503. Местоположение: Российская Федерация, Алтайский край, район Солонешенский, земли Сибирячихинского сельсовета, лог «Васин». Площадь: 28773 кв.м. Виды разрешенного использования: животноводство: скотоводство (сенокосение);

11. с кадастровым номером 22:43:040002:504. Местоположение: Российская Федерация, Алтайский край, район Солонешенский, земли Сибирячихинского сельсовета, лог «Бурыкин». Площадь: 16211 кв.м. Виды разрешенного использования: животноводство: скотоводство (сенокосение);

12. с кадастровым номером 22:43:050001:2958. Местоположение: Российская Федерация, Алтайский край, район Солонешенский, МО Солонешенский сельсовет, с. Черемшанка, лог под Кичкой. Площадь: 540194 кв.м. Виды разрешенного использования: выпас сельскохозяйственных животных;

13. с кадастровым номером 22:43:060001:2405. Местоположение: Российская Федерация, Алтайский край, район Солонешенский, Солонешенский сельсовет, с. Солонешное, лога: Пермяков, Нагибин, урочище Подвостренькое. Площадь: 3210000 кв.м. Виды разрешенного использования: животноводство: скотоводство (выпас сельскохозяйственных животных);

14. с кадастровым номером 22:43:060001:2703. Местоположение: Российская Федерация, Алтайский край, район Солонешенский, Солонешенский район, с. Искра, лог «Поганенький». Площадь: 113244 кв.м. Виды разрешенного использования: выпас сельскохозяйственных животных;

15. с кадастровым номером 22:43:060001:2452. Местоположение: Российская Федерация, Алтайский край, район Солонешенский, с. Солонешное, урочище «Глиняный лог». Площадь: 457576 кв.м. Виды разрешенного использования: сенокосение;

16. с кадастровым номером 22:43:070001:2330. Местоположение: Российская Федерация, Алтайский край, район Солонешенский, село Туманово, лог «Турский». Площадь: 124785 кв.м. Виды разрешенного использования: выпас сельскохозяйственных животных с кодом – 1.20.

1. 17. с кадастровым номером 22:43:060201:318. Адрес: Российская Федерация, Алтайский край, Солонешенский район, с. Тальменка, в 54 м. на юг от участка с К№22:43:060201:40. Площадь: 2022 кв.м. Виды разрешенного использования: для ведения личного подсобного хозяйства на полевых участках;

Заинтересованные в предоставлении земельных участков лица, имеют право ознакомиться с их более подробными кадастровыми характеристиками на официальном сайте Администрации района <https://soloneshnoe.gosuslugi.ru> в разделе: главная, деятельность, в подразделе земельные и имущественные отношения: извещения по земельным отношениям и в бумажном виде в Администрации района. Заявления о намерении участвовать в аукционе по продаже права на заключение договора аренды земельного участка принимаются в течение тридцати дней со дня опубликования данного

извещения: до 19 августа 2024 года, включительно. Способы подачи заявлений: лично в Администрацию района, посредством почтовой связи на бумажном носителе, посредством отправки через личный кабинет Единого портала государственных или муниципальных услуг, путем направления электронного документа заверенного электронной цифровой подписью заявителя на официальную электронную почту Администрации района: [admsln@yandex.ru](mailto:admsln@yandex.ru). По всем вопросам обращаться в Администрацию района по адресу: 659690, Алтайский край, Солонешенский район, с. Солонешное, ул. Красноармейская, 15, кабинеты № 15, 17, в рабочие дни: понедельник – пятница, с 9.00 до 17.00, исключая обед с 13.00 до 13.50. Телефон для справок 8(38594)22-6-37.

**Филиал публично-правовой компании "Роскадастр" по Алтайскому краю**

полное наименование органа регистрации прав

Выписка из Единого государственного реестра недвижимости об объекте недвижимости

Сведения о характеристиках объекта недвижимости

На основании запроса от 22.07.2024, поступившего на рассмотрение 22.07.2024, сообщаем, что согласно записям Единого государственного реестра недвижимости:

Раздел 1 Лист 1

Земельный участок			
вид объекта недвижимости			

Лист № 1 раздела 1	Всего листов раздела 1: 4	Всего разделов: 8	Всего листов выписки: 28
--------------------	---------------------------	-------------------	--------------------------

22.07.2024г. № КУВИ-001/2024-187995558	
Кадастровый номер:	22:43:020001:1272
Номер кадастрового квартала:	22:43:020001
Дата присвоения кадастрового номера:	15.04.2021

Ранее присвоенный государственный учетный номер:	данные отсутствуют
Адрес:	Российская Федерация, Алтайский край, район Солонешенский, с. Лютаево, гора "Толстуха"
Площадь:	965367 +/- 2855
Кадастровая стоимость, руб.:	1409435.82
Кадастровые номера расположенных в пределах земельного участка объектов недвижимости:	данные отсутствуют
Кадастровые номера объектов недвижимости, из которых образован объект недвижимости:	данные отсутствуют
Кадастровые номера образованных объектов недвижимости:	данные отсутствуют
Категория земель:	Земли сельскохозяйственного назначения
Виды разрешенного использования:	Выпас сельскохозяйственных животных
Сведения о кадастровом инженере:	Меркулов Антон Иванович, СНИЛС 123-938-962 87, договор на выполнение кадастровых работ от 27.11.2020 № 184, дата завершения кадастровых работ: 23.03.2021
Сведения о лесах, водных объектах и об иных природных объектах, расположенных в пределах земельного участка:	данные отсутствуют
Сведения о том, что земельный участок полностью расположен в границах зоны с особыми условиями использования территории, территории объекта культурного наследия, публичного сервитута:	данные отсутствуют
Сведения о том, что земельный участок расположен в границах особой экономической зоны, территории опережающего развития, зоны территориального развития в Российской Федерации, игровой зоны:	данные отсутствуют

 ДОКУМЕНТ ПОДПИСАН ЭЛЕКТРОННОЙ ПОДПИСЬЮ Сертификат: 00ВВ056В7401СВ38D2В3576АСDC8425108 Владелец: ФЕДЕРАЛЬНАЯ СЛУЖБА ГОСУДАРСТВЕННОЙ РЕГИСТРАЦИИ, КАДАСТРА И КАРТОГРАФИИ Действителен: с 27.06.2023 по 19.09.2024
---

полное наименование должности	инициалы, фамилия
-------------------------------	-------------------

Земельный участок			
вид объекта недвижимости			
Лист № 2 раздела 1	Всего листов раздела 1: 4	Всего разделов: 8	Всего листов выписки: 28
22.07.2024г. № КУВИ-001/2024-187995558			
Кадастровый номер:		22:43:020001:1272	
Сведения о том, что земельный участок расположен в границах особо охраняемой природной территории, Байкальской природной территории и ее экологических зон, лесопарковом зеленом поясе, охотничьего угодья, лесничества:		данные отсутствуют	
Сведения о расположении земельного участка и (или) расположенного на нем объекта недвижимости в границах территории, в отношении которой принято решение о резервировании земель для государственных или муниципальных нужд:		данные отсутствуют	
Сведения о результатах проведения государственного земельного надзора:		данные отсутствуют	
Сведения о расположении земельного участка в границах территории, в отношении которой утвержден проект межевания территории:		данные отсутствуют	
Условный номер земельного участка:		данные отсутствуют	
Сведения о принятии акта и (или) заключении договора, предусматривающих предоставление в соответствии с земельным законодательством исполнительным органом государственной власти или органом местного самоуправления, находящегося в государственной или муниципальной собственности земельного участка для строительства наемного дома социального использования или наемного дома коммерческого использования:		данные отсутствуют	
Сведения о том, что земельный участок или земельные участки образованы на основании решения об изъятии земельного участка и (или) расположенного на нем объекта недвижимости для государственных или муниципальных нужд:		данные отсутствуют	
Сведения о том, что земельный участок образован из земель или земельного участка, государственная собственность на которые не разграничена:		Земельный участок образован из земель или земельного участка, государственная собственность на которые не разграничена. В соответствии с Федеральным законом от 25 октября 2001 г. № 137-ФЗ "О введении в действие Земельного кодекса Российской Федерации" орган Администрации Солонешенского района Алтайского края уполномочен на распоряжение таким земельным участком.	
Сведения о наличии земельного спора о местоположении границ земельных участков:		данные отсутствуют	
Статус записи об объекте недвижимости:		Сведения об объекте недвижимости имеют статус "актуальные"	
Особые отметки:		Граница земельного участка состоит из 2 контуров. Учетные номера контуров и их площади: 1 -	



ДОКУМЕНТ ПОДПИСАН  
ЭЛЕКТРОННОЙ ПОДПИСЬЮ

Сертификат: 00ВВ056В7401СВ38D2В3576АСDС8425108

Владелец: ФЕДЕРАЛЬНАЯ СЛУЖБА ГОСУДАРСТВЕННОЙ  
РЕГИСТРАЦИИ, КАДАСТРА И КАРТОГРАФИИ  
Действителен: с 27.06.2023 по 19.09.2024

полное наименование должности

инициалы, фамилия

Земельный участок			
вид объекта недвижимости			
Лист № 3 раздела 1	Всего листов раздела 1: 4	Всего разделов: 8	Всего листов выписки: 28

22.07.2024г. № КУВИ-001/2024-187995558

Кадастровый номер:

22:43:020001:1272

889911.82 кв.м, 2 - 75455.27 кв.м. Сведения об ограничениях права на объект недвижимости, обременениях данного объекта, не зарегистрированных в реестре прав, ограничений прав и обременений недвижимого имущества: вид ограничения (обременения): ограничения прав на земельный участок, предусмотренные статьей 56 Земельного кодекса Российской Федерации; срок действия: с 15.04.2021; реквизиты документа-основания: водный кодекс Российской Федерации от 03.06.2006 № 74-ФЗ выдан: Государственная Дума Российской Федерации; постановление «Об утверждении правил установления на местности границ водоохранных зон и границ прибрежных защитных полос водных объектов» от 10.01.2009 № 17 выдан: Правительство Российской Федерации; приказ об установлении местоположения береговых линий (границ водных объектов) границ водоохранных зон и прибрежных защитных полос на водных объектах в границах земель Солонешенского района Алтайского края от 10.10.2017 № 1663 выдан: Министерство природных ресурсов и экологии Алтайского края; письмо о точности определения координат и топографической основе от 02.10.2017 № 335/10-17 выдан: ООО "Центр инженерных технологий"; карта (план), водоохранная зона р. Солоновка, МО Лютаевский сельсовет п. Первомайский, с. Лютаево от 02.10.2017 № б/н выдан: ООО "Центр инженерных технологий"; доверенность от 26.09.2017 № б/н выдан: Министерство природных ресурсов и экологии Алтайского края; сопроводительное письмо от 02.11.2017 № б/н выдан: Министерство природных ресурсов и экологии Алтайского края; приложение к сопроводительному письму (CD-диск с данными) от 02.11.2017 № б/н выдан: Министерство природных ресурсов и экологии Алтайского края. вид ограничения (обременения): ограничения прав на земельный участок, предусмотренные статьей 56 Земельного кодекса Российской Федерации; срок действия: с 15.04.2021; реквизиты документа-основания: водный кодекс Российской Федерации от 03.06.2006 № 74-ФЗ выдан: Государственная Дума Российской Федерации; постановление «Об утверждении правил установления на местности границ водоохранных зон и границ прибрежных защитных полос водных объектов» от 10.01.2009 № 17 выдан: Правительство Российской Федерации; приказ об установлении местоположения береговых линий (границ водных объектов) границ водоохранных зон и прибрежных защитных полос на водных объектах в границах земель Солонешенского района Алтайского края от 10.10.2017 № 1663 выдан: Министерство природных ресурсов и экологии Алтайского края; письмо о точности определения координат и топографической основе от 02.10.2017 № 335/10-17 выдан: ООО "Центр инженерных технологий"; карта (план), водоохранная зона р. без названия, л. приток 3-й р. Солоновка, МО Лютаевский сельсовет с. Лютаево от 02.10.2017 № б/н выдан: ООО "Центр инженерных технологий"; доверенность от



ДОКУМЕНТ ПОДПИСАН  
ЭЛЕКТРОННОЙ ПОДПИСЬЮ

Сертификат: 00BV056B7401CB38D2B3576ACDC8425108

Владелец: ФЕДЕРАЛЬНАЯ СЛУЖБА ГОСУДАРСТВЕННОЙ  
РЕГИСТРАЦИИ, КАДАСТРА И КАРТОГРАФИИ  
Действителен: с 27.06.2023 по 19.09.2024

полное наименование должности

инициалы, фамилия

Земельный участок			
вид объекта недвижимости			
Лист № 4 раздела 1	Всего листов раздела 1: 4	Всего разделов: 8	Всего листов выписки: 28
22.07.2024г. № КУВИ-001/2024-187995558			
Кадастровый номер:		22:43:020001:1272	
		<p>26.09.2017 № б/н выдан: Министерство природных ресурсов и экологии Алтайского края; сопроводительное письмо от 02.11.2017 № б/н выдан: Министерство природных ресурсов и экологии Алтайского края; приложение к сопроводительному письму (CD-диск с данными) от 02.11.2017 № б/н выдан: Министерство природных ресурсов и экологии Алтайского края. вид ограничения (обременения): ограничения прав на земельный участок, предусмотренные статьей 56 Земельного кодекса Российской Федерации; срок действия: с 15.04.2021; реквизиты документа-основания: водный кодекс Российской Федерации от 03.06.2006 № 74-ФЗ выдан: Государственная Дума Российской Федерации; постановление «Об утверждении правил установления на местности границ водоохранных зон и границ прибрежных защитных полос водных объектов» от 10.01.2009 № 17 выдан: Правительство Российской Федерации; приказ об установлении местоположения береговых линий (границ водных объектов) границ водоохранных зон и прибрежных защитных полос на водных объектах в границах земель Солонешенского района Алтайского края от 10.10.2017 № 1663 выдан: Министерство природных ресурсов и экологии Алтайского края; письмо о точности определения координат и топографической основе от 02.10.2017 № 335/10-17 выдан: ООО "Центр инженерных технологий"; карта (план), прибрежная защитная полоса р. без названия, л. приток 3-й р. Солоновка, МО Лютаевский сельсовет с. Лютаево от 02.10.2017 № б/н выдан: ООО "Центр инженерных технологий"; доверенность от 26.09.2017 № б/н выдан: Министерство природных ресурсов и экологии Алтайского края; приложение к сопроводительному письму (CD-диск с данными) от 02.11.2017 № б/н выдан: Министерство природных ресурсов и экологии Алтайского края; сопроводительное письмо от 02.11.2017 № б/н выдан: Министерство природных ресурсов и экологии Алтайского края. Земельный участок подлежит снятию с государственного кадастрового учета по истечении пяти лет со дня его государственного кадастрового учета, если на него не будут зарегистрированы права.</p>	
Получатель выписки:		Носарева Валерия Дмитриевна, действующий(ая) на основании документа "" АДМИНИСТРАЦИЯ СОЛОНЕШЕНСКОГО РАЙОНА АЛТАЙСКОГО КРАЯ	

	ДОКУМЕНТ ПОДПИСАН ЭЛЕКТРОННОЙ ПОДПИСЬЮ	
Сертификат: 00ВВ056В7401СВ38D2В3576АСDC8425108	Владелец: ФЕДЕРАЛЬНАЯ СЛУЖБА ГОСУДАРСТВЕННОЙ РЕГИСТРАЦИИ, КАДАСТРА И КАРТОГРАФИИ	инициалы, фамилия
полное наименование должности	Действителен: с 27.06.2023 по 19.09.2024	

Выписка из Единого государственного реестра недвижимости об объекте недвижимости  
Сведения о зарегистрированных правах

Земельный участок			
вид объекта недвижимости			
Лист № 1 раздела 2	Всего листов раздела 2: 2	Всего разделов: 8	Всего листов выписки: 28
22.07.2024г. № КУВИ-001/2024-187995558			
Кадастровый номер:		22:43:020001:1272	
1	Правообладатель (правообладатели):	1.1	не установлен
	Сведения о возможности предоставления третьим лицам персональных данных физического лица:	1.1.1	данные отсутствуют
2	Вид, номер, дата и время государственной регистрации права:	2.1	не зарегистрировано
3	Сведения об осуществлении государственной регистрации сделки, права без необходимого в силу закона согласия третьего лица, органа:	3.1	данные отсутствуют
4	Ограничение прав и обременение объекта недвижимости:	не зарегистрировано	
5	Договоры участия в долевом строительстве:	не зарегистрировано	
6	Заявленные в судебном порядке права требования:	данные отсутствуют	
7	Сведения о возможности предоставления третьим лицам персональных данных физического лица	данные отсутствуют	
8	Сведения о возражении в отношении зарегистрированного права:	данные отсутствуют	
9	Сведения о наличии решения об изъятии объекта недвижимости для государственных и муниципальных нужд:	данные отсутствуют	
10	Сведения о невозможности государственной регистрации без личного участия правообладателя или его законного представителя:	данные отсутствуют	
11	Правопритязания и сведения о наличии поступивших, но не рассмотренных заявлений о проведении государственной регистрации права (перехода, прекращения права), ограничения права или обременения объекта недвижимости, сделки в отношении объекта недвижимости:	отсутствуют	



ДОКУМЕНТ ПОДПИСАН  
ЭЛЕКТРОННОЙ ПОДПИСЬЮ

Сертификат: 00BV056B7401CB38D2B3576ACDC8425108

Владелец: ФЕДЕРАЛЬНАЯ СЛУЖБА ГОСУДАРСТВЕННОЙ

РЕГИСТРАЦИИ, КАДАСТРА И КАРТОГРАФИИ

Действителен: с 27.06.2023 по 19.09.2024

полное наименование должности

инициалы, фамилия



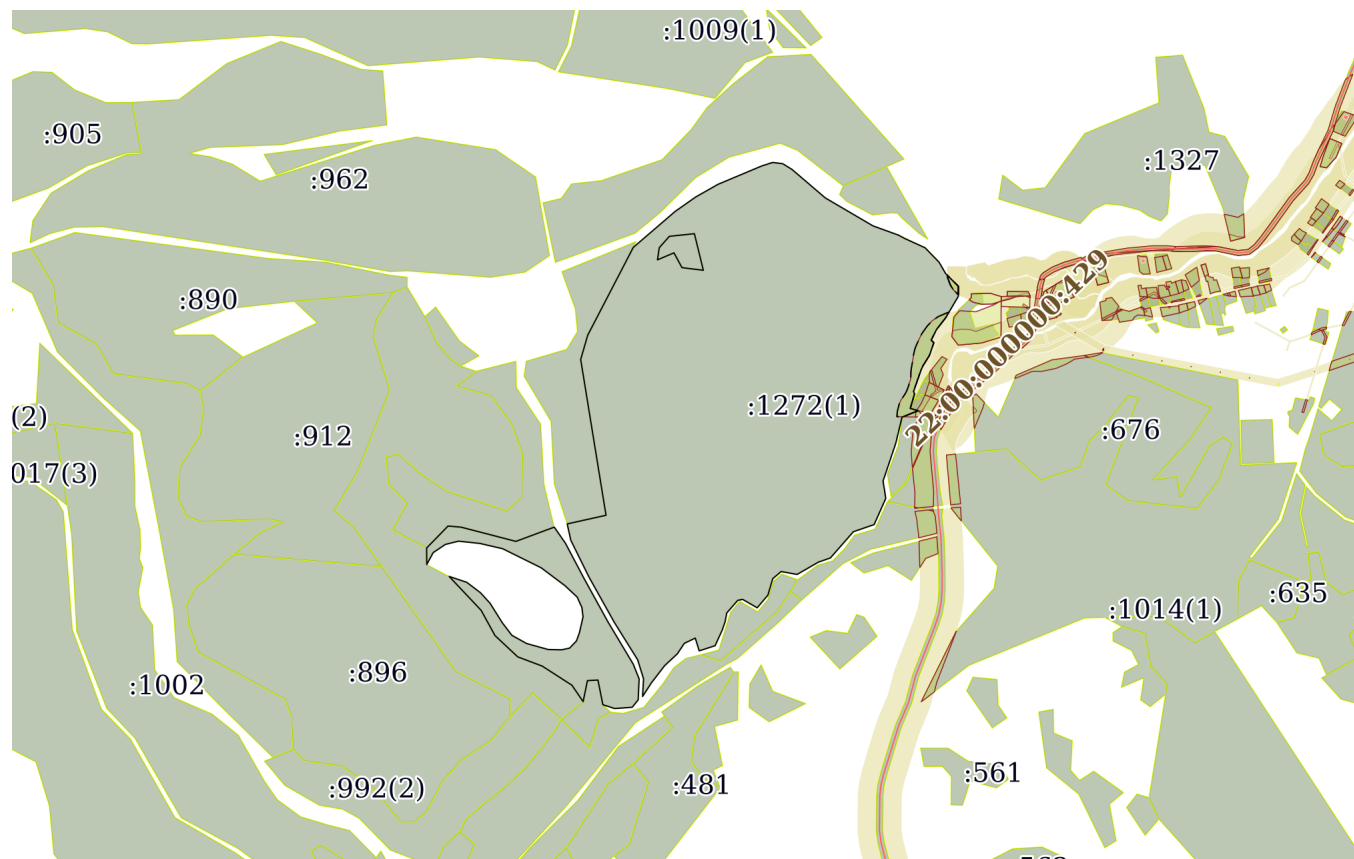
Земельный участок			
вид объекта недвижимости			
Лист № 2 раздела 2	Всего листов раздела 2: 2	Всего разделов: 8	Всего листов выписки: 28
22.07.2024г. № КУВИ-001/2024-187995558			
Кадастровый номер:		22:43:020001:1272	
11	Сведения о невозможности государственной регистрации перехода, прекращения, ограничения права на земельный участок из земель сельскохозяйственного назначения:	данные отсутствуют	

полное наименование должности	 ДОКУМЕНТ ПОДПИСАН ЭЛЕКТРОННОЙ ПОДПИСЬЮ Сертификат: 00ВВ056В7401СВ38D2В3576АСDС8425108 Владелец: ФЕДЕРАЛЬНАЯ СЛУЖБА ГОСУДАРСТВЕННОЙ РЕГИСТРАЦИИ, КАДАСТРА И КАРТОГРАФИИ Действителен: с 27.06.2023 по 19.09.2024	инициалы, фамилия
-------------------------------	---	-------------------

Выписка из Единого государственного реестра недвижимости об объекте недвижимости  
Описание местоположения земельного участка

Земельный участок			
вид объекта недвижимости			
Лист № 1 раздела 3	Всего листов раздела 3: 3	Всего разделов: 8	Всего листов выписки: 28
22.07.2024г. № КУВИ-001/2024-187995558			
Кадастровый номер:		22:43:020001:1272	

План (чертеж, схема) земельного участка



Масштаб 1:20000      Условные обозначения:

полное наименование должности	 ДОКУМЕНТ ПОДПИСАН ЭЛЕКТРОННОЙ ПОДПИСЬЮ	инициалы, фамилия
	Сертификат: 00ВВ056В7401СВ38D2В3576АСDС8425108 Владелец: ФЕДЕРАЛЬНАЯ СЛУЖБА ГОСУДАРСТВЕННОЙ РЕГИСТРАЦИИ, КАДАСТРА И КАРТОГРАФИИ Действителен: с 27.06.2023 по 19.09.2024	

Земельный участок

вид объекта недвижимости

Лист № 2 раздела 3

Всего листов раздела 3: 3

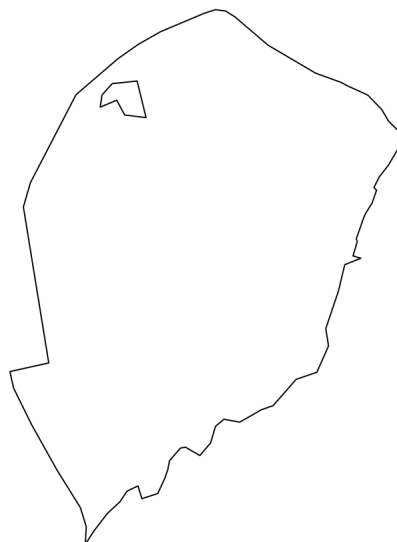
Всего разделов: 8

Всего листов выписки: 28

22.07.2024г. № КУВИ-001/2024-187995558

Кадастровый номер:

22:43:020001:1272



Масштаб 1:20000

Условные обозначения:

ДОКУМЕНТ ПОДПИСАН  
ЭЛЕКТРОННОЙ ПОДПИСЬЮ

Сертификат: 00ВВ056В7401СВ38D2В3576АСDC8425108

Владелец: ФЕДЕРАЛЬНАЯ СЛУЖБА ГОСУДАРСТВЕННОЙ

РЕГИСТРАЦИИ, КАДАСТРА И КАРТОГРАФИИ

Действителен: с 27.06.2023 по 19.09.2024

полное наименование должности

инициалы, фамилия

Земельный участок

вид объекта недвижимости

Лист № 3 раздела 3

Всего листов раздела 3: 3

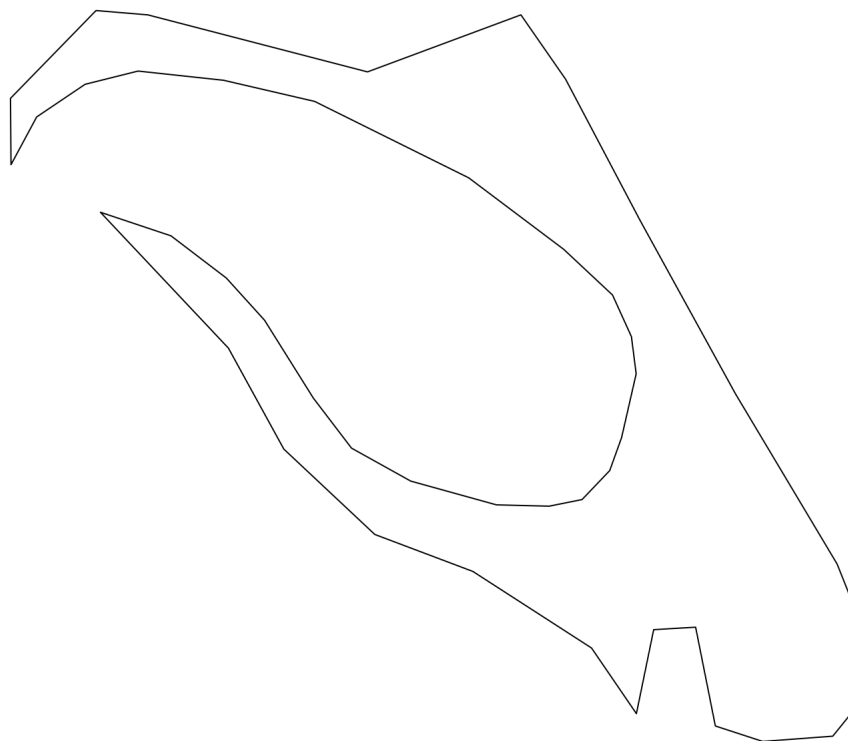
Всего разделов: 8

Всего листов выписки: 28

22.07.2024г. № КУВИ-001/2024-187995558

Кадастровый номер:

22:43:020001:1272



Масштаб 1:5000

Условные обозначения:

ДОКУМЕНТ ПОДПИСАН  
ЭЛЕКТРОННОЙ ПОДПИСЬЮ

Сертификат: 00ВВ056В7401СВ38D2В3576АСDС8425108

Владелец: ФЕДЕРАЛЬНАЯ СЛУЖБА ГОСУДАРСТВЕННОЙ  
РЕГИСТРАЦИИ, КАДАСТРА И КАРТОГРАФИИ  
Действителен: с 27.06.2023 по 19.09.2024

полное наименование должности

инициалы, фамилия

## Выписка из Единого государственного реестра недвижимости об объекте недвижимости

## Описание местоположения земельного участка

Земельный участок			
вид объекта недвижимости			

Лист № 1 раздела 3.1	Всего листов раздела 3.1: 5	Всего разделов: 8	Всего листов выписки: 28
----------------------	-----------------------------	-------------------	--------------------------

22.07.2024г. № КУВИ-001/2024-187995558

Кадастровый номер: 22:43:020001:1272

## Описание местоположения границ земельного участка

№ п/п	Номер точки		Дирекционный угол	Горизонтальное проложение, м	Описание закрепления на местности	Кадастровые номера смежных участков	Сведения об адресах правообладателей смежных земельных участков
	начальная	конечная					
1	2	3	4	5	6	7	8
1	1.1.1	1.1.2	97°25.9'	27.22	данные отсутствуют	данные отсутствуют	данные отсутствуют
2	1.1.2	1.1.3	121°45.6'	28.99	данные отсутствуют	данные отсутствуют	данные отсутствуют
3	1.1.3	1.1.4	130°32.3'	117.35	данные отсутствуют	данные отсутствуют	данные отсутствуют
4	1.1.4	1.1.5	120°25.1'	148.33	данные отсутствуют	данные отсутствуют	данные отсутствуют
5	1.1.5	1.1.6	109°54.5'	72.39	данные отсутствуют	данные отсутствуют	данные отсутствуют
6	1.1.6	1.1.7	118°4.0'	19.96	данные отсутствуют	данные отсутствуют	данные отсутствуют
7	1.1.7	1.1.8	114°32.1'	59.34	данные отсутствуют	данные отсутствуют	данные отсутствуют
8	1.1.8	1.1.9	135°52.7'	53.94	данные отсутствуют	данные отсутствуют	данные отсутствуют
9	1.1.9	1.1.10	150°1.3'	35.22	данные отсутствуют	данные отсутствуют	данные отсутствуют
10	1.1.10	1.1.11	135°0.0'	48.13	данные отсутствуют	данные отсутствуют	данные отсутствуют
11	1.1.11	1.1.12	180°0.0'	26.99	данные отсутствуют	данные отсутствуют	данные отсутствуют
12	1.1.12	1.1.13	210°36.8'	66.82	данные отсутствуют	данные отсутствуют	данные отсутствуют
13	1.1.13	1.1.14	217°52.5'	40.13	данные отсутствуют	данные отсутствуют	данные отсутствуют
14	1.1.14	1.1.15	206°34.9'	31.49	данные отсутствуют	данные отсутствуют	данные отсутствуют
15	1.1.15	1.1.16	135°2.5'	9.96	данные отсутствуют	данные отсутствуют	данные отсутствуют
16	1.1.16	1.1.17	199°1.1'	35.99	данные отсутствуют	данные отсутствуют	данные отсутствуют
17	1.1.17	1.1.18	212°1.2'	33.21	данные отсутствуют	данные отсутствуют	данные отсутствуют
18	1.1.18	1.1.19	204°7.6'	11.99	данные отсутствуют	данные отсутствуют	данные отсутствуют
19	1.1.19	1.1.20	199°17.5'	61.08	данные отсутствуют	данные отсутствуют	данные отсутствуют
20	1.1.20	1.1.21	156°48.1'	7.08	данные отсутствуют	данные отсутствуют	данные отсутствуют
21	1.1.21	1.1.22	196°37.5'	40.44	данные отсутствуют	данные отсутствуют	данные отсутствуют
22	1.1.22	1.1.23	106°42.1'	21.96	данные отсутствуют	22:43:020105:2	Россия, Алтайский кр., Солонешенский район, с. Лютаево, ул. Береговая, д. 16, кв. 1



ДОКУМЕНТ ПОДПИСАН  
ЭЛЕКТРОННОЙ ПОДПИСЬЮ

Сертификат: 00BV056B7401CB38D2B3576ACDC8425108

Владелец: ФЕДЕРАЛЬНАЯ СЛУЖБА ГОСУДАРСТВЕННОЙ

РЕГИСТРАЦИИ, КАДАСТРА И КАРТОГРАФИИ

Действителен: с 27.06.2023 по 19.09.2024

полное наименование должности

инициалы, фамилия

## Земельный участок

вид объекта недвижимости

Лист № 2 раздела 3.1

Всего листов раздела 3.1: 5

Всего разделов: 8

Всего листов выписки: 28

22.07.2024г. № КУВИ-001/2024-187995558

Кадастровый номер:

22:43:020001:1272

1	2	3	4	5	6	7	8
23	1.1.23	1.1.24	248°14.1`	46.44	данные отсутствуют	22:43:020001:754	данные отсутствуют
24	1.1.24	1.1.25	193°25.6`	72.31	данные отсутствуют	данные отсутствуют	данные отсутствуют
25	1.1.25	1.1.26	198°38.0`	106.5	данные отсутствуют	данные отсутствуют	данные отсутствуют
26	1.1.26	1.1.27	171°1.0`	47.07	данные отсутствуют	данные отсутствуют	данные отсутствуют
27	1.1.27	1.1.28	203°57.8`	76.96	данные отсутствуют	данные отсутствуют	данные отсутствуют
28	1.1.28	1.1.29	251°1.3`	58.76	данные отсутствуют	данные отсутствуют	данные отсутствуют
29	1.1.29	1.1.30	221°14.5`	93.53	данные отсутствуют	данные отсутствуют	данные отсутствуют
30	1.1.30	1.1.31	250°38.0`	34.05	данные отсутствуют	данные отсутствуют	данные отсутствуют
31	1.1.31	1.1.32	240°4.0`	66.13	данные отсутствуют	данные отсутствуют	данные отсутствуют
32	1.1.32	1.1.33	280°24.8`	43.26	данные отсутствуют	данные отсутствуют	данные отсутствуют
33	1.1.33	1.1.34	229°45.5`	29.58	данные отсутствуют	данные отсутствуют	данные отсутствуют
34	1.1.34	1.1.35	196°23.8`	46.16	данные отсутствуют	данные отсутствуют	данные отсутствуют
35	1.1.35	1.1.36	220°13.6`	44.36	данные отсутствуют	данные отсутствуют	данные отсутствуют
36	1.1.35	1.1.35			данные отсутствуют	22:43:020001:753	данные отсутствуют
37	1.1.36	1.1.37	300°1.1`	45.13	данные отсутствуют	данные отсутствуют	данные отсутствуют
38	1.1.37	1.1.38	258°39.9`	13.28	данные отсутствуют	данные отсутствуют	данные отсутствуют
39	1.1.38	1.1.39	221°5.0`	44.92	данные отсутствуют	данные отсутствуют	данные отсутствуют
40	1.1.39	1.1.40	190°30.5`	23.85	данные отсутствуют	данные отсутствуют	данные отсутствуют
41	1.1.40	1.1.41	199°5.2`	23.88	данные отсутствуют	данные отсутствуют	данные отсутствуют
42	1.1.41	1.1.42	204°37.2`	45.85	данные отсутствуют	данные отсутствуют	данные отсутствуют
43	1.1.42	1.1.43	251°54.5`	44.76	данные отсутствуют	данные отсутствуют	данные отсутствуют
44	1.1.43	1.1.44	342°45.2`	35.82	данные отсутствуют	данные отсутствуют	данные отсутствуют
45	1.1.44	1.1.45	244°21.8`	32.54	данные отсутствуют	данные отсутствуют	данные отсутствуют
46	1.1.45	1.1.46	213°41.1`	33.84	данные отсутствуют	данные отсутствуют	данные отсутствуют
47	1.1.46	1.1.47	227°2.9`	46.49	данные отсутствуют	данные отсутствуют	данные отсутствуют
48	1.1.47	1.1.48	217°34.2`	57.75	данные отсутствуют	данные отсутствуют	данные отсутствуют
49	1.1.48	1.1.49	212°59.6`	43.85	данные отсутствуют	данные отсутствуют	данные отсутствуют
50	1.1.49	1.1.50	3°11.0`	47.18	данные отсутствуют	данные отсутствуют	данные отсутствуют
51	1.1.50	1.1.51	342°54.1`	53.4	данные отсутствуют	данные отсутствуют	данные отсутствуют



ДОКУМЕНТ ПОДПИСАН  
ЭЛЕКТРОННОЙ ПОДПИСЬЮ

Сертификат: 00BV056B7401CB38D2B3576ACDC8425108

Владелец: ФЕДЕРАЛЬНАЯ СЛУЖБА ГОСУДАРСТВЕННОЙ

РЕГИСТРАЦИИ, КАДАСТРА И КАРТОГРАФИИ

Действителен: с 27.06.2023 по 19.09.2024

полное наименование должности

инициалы, фамилия

Земельный участок  
вид объекта недвижимости

Лист № 3 раздела 3.1

Всего листов раздела 3.1: 5

Всего разделов: 8

Всего листов выписки: 28

22.07.2024г. № КУВИ-001/2024-187995558

Кадастровый номер:

22:43:020001:1272

1	2	3	4	5	6	7	8
52	1.1.51	1.1.52	328°3.7'	118.73	данные отсутствуют	данные отсутствуют	данные отсутствуют
53	1.1.52	1.1.53	330°47.3'	139.43	данные отсутствуют	данные отсутствуют	данные отсутствуют
54	1.1.53	1.1.54	333°44.3'	109.43	данные отсутствуют	данные отсутствуют	данные отсутствуют
55	1.1.54	1.1.55	347°33.6'	45.03	данные отсутствуют	данные отсутствуют	данные отсутствуют
56	1.1.55	1.1.56	77°28.1'	106.61	данные отсутствуют	22:43:020001:1037(2)	данные отсутствуют
57	1.1.56	1.1.57	350°45.8'	423.22	данные отсутствуют	22:43:020001:1037(2)	данные отсутствуют
58	1.1.57	1.1.58	16°6.3'	67.74	данные отсутствуют	22:43:020001:1037(2)	данные отсутствуют
59	1.1.58	1.1.59	27°25.4'	265.28	данные отсутствуют	22:43:020001:1037(2)	данные отсутствуют
60	1.1.59	1.1.60	49°18.7'	147.98	данные отсутствуют	данные отсутствуют	данные отсутствуют
61	1.1.60	1.1.61	54°55.3'	67.39	данные отсутствуют	данные отсутствуют	данные отсутствуют
62	1.1.61	1.1.62	60°22.7'	68.85	данные отсутствуют	данные отсутствуют	данные отсутствуют
63	1.1.62	1.1.63	67°13.2'	127.28	данные отсутствуют	данные отсутствуют	данные отсутствуют
64	1.1.63	1.1.1	72°14.9'	30.8	данные отсутствуют	данные отсутствуют	данные отсутствуют
65	1.2.64	1.2.65	221°37.5'	40.72	данные отсутствуют	22:43:020001:617	данные отсутствуют
66	1.2.65	1.2.66	188°34.9'	32.97	данные отсутствуют	22:43:020001:617	данные отсутствуют
67	1.2.66	1.2.67	67°2.1'	48.08	данные отсутствуют	22:43:020001:617	данные отсутствуют
68	1.2.67	1.2.68	151°30.6'	45.14	данные отсутствуют	22:43:020001:617	данные отсутствуют
69	1.2.68	1.2.69	97°2.8'	57.63	данные отсутствуют	22:43:020001:617	данные отсутствуют
70	1.2.69	1.2.70	346°15.4'	100.98	данные отсутствуют	22:43:020001:617	данные отсутствуют
71	1.2.70	1.2.64	263°58.7'	67.4	данные отсутствуют	22:43:020001:617	данные отсутствуют
72	2.1.1	2.1.2	69°37.6'	109.67	данные отсутствуют	22:43:020001:1037(3)	данные отсутствуют
73	2.1.2	2.1.3	145°12.7'	52.56	данные отсутствуют	данные отсутствуют	данные отсутствуют
74	2.1.3	2.1.4	152°10.5'	106.54	данные отсутствуют	данные отсутствуют	данные отсутствуют
75	2.1.4	2.1.5	151°9.8'	132.94	данные отсутствуют	данные отсутствуют	данные отсутствуют
76	2.1.5	2.1.6	149°8.0'	132.64	данные отсутствуют	данные отсутствуют	данные отсутствуют
77	2.1.6	2.1.7	158°12.2'	42.28	данные отсутствуют	данные отсутствуют	данные отсутствуют
78	2.1.7	2.1.8	182°39.4'	56.33	данные отсутствуют	данные отсутствуют	данные отсутствуют
79	2.1.8	2.1.9	218°56.9'	25.42	данные отсутствуют	данные отсутствуют	данные отсутствуют
80	2.1.9	2.1.10	265°41.9'	47.07	данные отсутствуют	данные отсутствуют	данные отсутствуют



ДОКУМЕНТ ПОДПИСАН  
ЭЛЕКТРОННОЙ ПОДПИСЬЮ

Сертификат: 00BV056B7401CB38D2B3576ACDC8425108

Владелец: ФЕДЕРАЛЬНАЯ СЛУЖБА ГОСУДАРСТВЕННОЙ

РЕГИСТРАЦИИ, КАДАСТРА И КАРТОГРАФИИ

Действителен: с 27.06.2023 по 19.09.2024

полное наименование должности

инициалы, фамилия

## Земельный участок

вид объекта недвижимости

Лист № 4 раздела 3.1

Всего листов раздела 3.1: 5

Всего разделов: 8

Всего листов выписки: 28

22.07.2024г. № КУВИ-001/2024-187995558

Кадастровый номер:

22:43:020001:1272

1	2	3	4	5	6	7	8
81	2.1.10	2.1.11	288°3.3'	33.39	данные отсутствуют	данные отсутствуют	данные отсутствуют
82	2.1.11	2.1.12	348°41.5'	67.47	данные отсутствуют	22:43:020001:755	данные отсутствуют
83	2.1.12	2.1.13	266°37.2'	28.16	данные отсутствуют	22:43:020001:755	данные отсутствуют
84	2.1.13	2.1.14	191°38.2'	57.41	данные отсутствуют	22:43:020001:755	данные отсутствуют
85	2.1.14	2.1.15	325°37.3'	53.25	данные отсутствуют	22:43:020001:1048	данные отсутствуют
86	2.1.15	2.1.16	302°48.6'	94.64	данные отсутствуют	22:43:020001:1048	данные отсутствуют
87	2.1.16	2.1.17	290°38.8'	70.22	данные отсутствуют	22:43:020001:1048	данные отсутствуют
88	2.1.17	2.1.18	313°9.1'	83.55	данные отсутствуют	22:43:020001:1048	данные отсутствуют
89	2.1.18	2.1.19	331°13.1'	77.14	данные отсутствуют	22:43:020001:1048	данные отсутствуют
90	2.1.19	2.1.20	316°41.0'	125.08	данные отсутствуют	22:43:020001:1048	данные отсутствуют
91	2.1.20	2.1.21	108°28.7'	49.91	данные отсутствуют	данные отсутствуют	данные отсутствуют
92	2.1.21	2.1.22	127°18.7'	46.62	данные отсутствуют	данные отсутствуют	данные отсутствуют
93	2.1.22	2.1.23	137°48.4'	38.13	данные отсутствуют	данные отсутствуют	данные отсутствуют
94	2.1.23	2.1.24	147°54.8'	61.48	данные отсутствуют	данные отсутствуют	данные отсутствуют
95	2.1.24	2.1.25	142°38.6'	42.21	данные отсутствуют	данные отсутствуют	данные отсутствуют
96	2.1.25	2.1.26	119°4.1'	45.44	данные отсутствуют	данные отсутствуют	данные отсутствуют
97	2.1.26	2.1.27	105°28.6'	59.55	данные отсутствуют	данные отсутствуют	данные отсутствуют
98	2.1.27	2.1.28	91°26.6'	35.32	данные отсутствуют	данные отсутствуют	данные отсутствуют
99	2.1.28	2.1.29	78°39.6'	22.53	данные отсутствуют	данные отсутствуют	данные отсутствуют
100	2.1.29	2.1.30	43°40.3'	26.85	данные отсутствуют	данные отсутствуют	данные отсутствуют
101	2.1.30	2.1.31	19°47.2'	23.45	данные отсутствуют	данные отсутствуют	данные отсутствуют
102	2.1.31	2.1.32	12°53.5'	43.79	данные отсутствуют	данные отсутствуют	данные отсутствуют
103	2.1.32	2.1.33	352°43.9'	25.13	данные отсутствуют	данные отсутствуют	данные отсутствуют
104	2.1.33	2.1.34	335°34.3'	30.59	данные отсутствуют	данные отсутствуют	данные отсутствуют
105	2.1.34	2.1.35	313°5.0'	44.81	данные отсутствуют	данные отсутствуют	данные отсутствуют
106	2.1.35	2.1.36	306°56.6'	79.61	данные отсутствуют	данные отсутствуют	данные отсутствуют
107	2.1.36	2.1.37	296°21.9'	115.29	данные отсутствуют	данные отсутствуют	данные отсутствуют
108	2.1.37	2.1.38	283°3.5'	62.54	данные отсутствуют	данные отсутствуют	данные отсутствуют
109	2.1.38	2.1.39	276°8.8'	57.72	данные отсутствуют	данные отсутствуют	данные отсутствуют



ДОКУМЕНТ ПОДПИСАН  
ЭЛЕКТРОННОЙ ПОДПИСЬЮ

Сертификат: 00BV056B7401CB38D2B3576ACDC8425108

Владелец: ФЕДЕРАЛЬНАЯ СЛУЖБА ГОСУДАРСТВЕННОЙ

РЕГИСТРАЦИИ, КАДАСТРА И КАРТОГРАФИИ

Действителен: с 27.06.2023 по 19.09.2024

полное наименование должности

инициалы, фамилия



## Земельный участок

вид объекта недвижимости

Лист № 5 раздела 3.1

Всего листов раздела 3.1: 5

Всего разделов: 8

Всего листов выписки: 28

22.07.2024г. № КУВИ-001/2024-187995558

Кадастровый номер:

22:43:020001:1272

1	2	3	4	5	6	7	8
110	2.1.39	2.1.40	255°58.7`	36.61	данные отсутствуют	данные отсутствуют	данные отсутствуют
111	2.1.40	2.1.41	236°2.3`	39.11	данные отсутствуют	данные отсутствуют	данные отсутствуют
112	2.1.41	2.1.42	208°16.8`	36.3	данные отсутствуют	данные отсутствуют	данные отсутствуют
113	2.1.42	2.1.43	359°32.2`	44.41	данные отсутствуют	22:43:020001:1048	данные отсутствуют
114	2.1.43	2.1.44	44°16.8`	82.13	данные отсутствуют	22:43:020001:1037(3)	данные отсутствуют
115	2.1.44	2.1.45	94°45.7`	34.81	данные отсутствуют	22:43:020001:1037(3)	данные отсутствуют
116	2.1.45	2.1.1	104°32.2`	152.12	данные отсутствуют	22:43:020001:1037(3)	данные отсутствуют



ДОКУМЕНТ ПОДПИСАН  
ЭЛЕКТРОННОЙ ПОДПИСЬЮ

Сертификат: 00ВВ056В7401СВ38D2В3576АСDС8425108

Владелец: ФЕДЕРАЛЬНАЯ СЛУЖБА ГОСУДАРСТВЕННОЙ

РЕГИСТРАЦИИ, КАДАСТРА И КАРТОГРАФИИ

Действителен: с 27.06.2023 по 19.09.2024

полное наименование должности

инициалы, фамилия

## Выписка из Единого государственного реестра недвижимости об объекте недвижимости

## Описание местоположения земельного участка

Земельный участок			
вид объекта недвижимости			
Лист № 1 раздела 3.2	Всего листов раздела 3.2: 5	Всего разделов: 8	Всего листов выписки: 28
22.07.2024г. № КУВИ-001/2024-187995558			
Кадастровый номер:		22:43:020001:1272	

Сведения о характерных точках границы земельного участка				
Система координат МСК-22, зона 3				
Номер точки	Координаты, м		Описание закрепления на местности	Средняя квадратичная погрешность определения координат характерных точек границ земельного участка, м
	X	Y		
1	2	3	4	5
1	437902.68	3226442.96	Не закреплена	2.5
2	437893.29	3226413.63	Не закреплена	2.5
3	437844.01	3226296.28	Не закреплена	2.5
4	437809.98	3226236.43	Не закреплена	2.5
5	437771.25	3226181.28	Не закреплена	2.5
6	437674.77	3226069.07	Не закреплена	2.5
7	437439.3	3225946.89	Не закреплена	2.5
8	437374.22	3225928.1	Не закреплена	2.5
9	436956.49	3225996.03	Не закреплена	2.5
10	436933.36	3225891.96	Не закреплена	2.5
11	436889.39	3225901.66	Не закреплена	2.5
12	436791.25	3225950.08	Не закреплена	2.5
13	436669.55	3226018.13	Не закреплена	2.5
14	436568.79	3226080.94	Не закреплена	2.5
15	436517.75	3226096.64	Не закреплена	2.5
16	436470.64	3226094.02	Не закреплена	2.5
17	436507.42	3226117.9	Не закреплена	2.5
18	436553.19	3226153.11	Не закреплена	2.5
19	436584.87	3226187.14	Не закреплена	2.5
20	436613.03	3226205.91	Не закреплена	2.5
21	436627.11	3226235.25	Не закреплена	2.5
22	436592.9	3226245.87	Не закреплена	2.5



ДОКУМЕНТ ПОДПИСАН  
ЭЛЕКТРОННОЙ ПОДПИСЬЮ

Сертификат: 00ВВ056В7401СВ38D2В3576АСDС8425108

Владелец: ФЕДЕРАЛЬНАЯ СЛУЖБА ГОСУДАРСТВЕННОЙ

РЕГИСТРАЦИИ, КАДАСТРА И КАРТОГРАФИИ

Действителен: с 27.06.2023 по 19.09.2024

полное наименование должности

инициалы, фамилия

## Земельный участок

вид объекта недвижимости

Лист № 2 раздела 3.2

Всего листов раздела 3.2: 5

Всего разделов: 8

Всего листов выписки: 28

22.07.2024г. № КУВИ-001/2024-187995558

Кадастровый номер:

22:43:020001:1272

1	2	3	4	5
23	436606.8	3226288.42	Не закреплена	2.5
24	436648.48	3226307.52	Не закреплена	2.5
25	436671.05	3226315.33	Не закреплена	2.5
26	436694.5	3226319.68	Не закреплена	2.5
27	436728.36	3226349.2	Не закреплена	2.5
28	436730.97	3226362.22	Не закреплена	2.5
29	436708.39	3226401.3	Не закреплена	2.5
30	436742.26	3226429.95	Не закреплена	2.5
31	436786.54	3226442.98	Не закреплена	2.5
32	436805.65	3226465.56	Не закреплена	2.5
33	436797.83	3226508.11	Не закреплена	2.5
34	436830.83	3226565.42	Не закреплена	2.5
35	436842.12	3226597.54	Не закреплена	2.5
36	436912.45	3226659.2	Не закреплена	2.5
37	436931.56	3226714.77	Не закреплена	2.5
38	437001.89	3226746.03	Не закреплена	2.5
39	437048.38	3226738.68	Не закреплена	2.5
40	437149.3	3226772.71	Не закреплена	2.5
41	437219.63	3226789.5	Не закреплена	2.5
42	437236.85	3226832.63	Не закреплена	2.5
43	437243.16	3226811.6	Не закреплена	2.5
44	437281.91	3226823.17	Не закреплена	2.5
45	437288.42	3226820.38	Не закреплена	2.5
46	437346.07	3226840.56	Не закреплена	2.5
47	437357.01	3226845.46	Не закреплена	2.5
48	437385.17	3226863.07	Не закреплена	2.5
49	437419.2	3226874.8	Не закреплена	2.5
50	437426.25	3226867.76	Не закреплена	2.5
51	437454.41	3226881.85	Не закреплена	2.5



ДОКУМЕНТ ПОДПИСАН  
ЭЛЕКТРОННОЙ ПОДПИСЬЮ

Сертификат: 00ВВ056В7401СВ38D2В3576АСDС8425108

Владелец: ФЕДЕРАЛЬНАЯ СЛУЖБА ГОСУДАРСТВЕННОЙ

РЕГИСТРАЦИИ, КАДАСТРА И КАРТОГРАФИИ

Действителен: с 27.06.2023 по 19.09.2024

полное наименование должности

инициалы, фамилия

## Земельный участок

вид объекта недвижимости

Лист № 3 раздела 3.2

Всего листов раздела 3.2: 5

Всего разделов: 8

Всего листов выписки: 28

22.07.2024г. № КУВИ-001/2024-187995558

Кадастровый номер:

22:43:020001:1272

1	2	3	4	5
52	437486.09	3226906.49	Не закреплена	2.5
53	437543.6	3226940.52	Не закреплена	2.5
54	437570.59	3226940.52	Не закреплена	2.5
55	437604.62	3226906.49	Не закреплена	2.5
56	437635.13	3226888.89	Не закреплена	2.5
57	437673.85	3226851.34	Не закреплена	2.5
58	437698.49	3226797.36	Не закреплена	2.5
59	437707.88	3226779.75	Не закреплена	2.5
60	437732.53	3226711.69	Не закреплена	2.5
61	437807.63	3226583.78	Не закреплена	2.5
62	437883.9	3226494.6	Не закреплена	2.5
63	437899.16	3226469.95	Не закреплена	2.5
1	437902.68	3226442.96	Не закреплена	2.5
1	437704.51	3226165.88	-	2.5
2	437711.58	3226232.91	-	2.5
3	437613.49	3226256.9	-	2.5
4	437620.56	3226199.71	-	2.5
5	437660.23	3226178.18	-	2.5
6	437641.47	3226133.91	-	2.5
7	437674.07	3226138.83	-	2.5
1	437704.51	3226165.88	-	2.5
1	436886.53	3225754.46	Не закреплена	2.5
2	436924.71	3225607.21	Не закреплена	2.5
3	436927.6	3225572.52	Не закреплена	2.5
4	436868.8	3225515.18	Не закреплена	2.5
5	436824.39	3225515.54	Не закреплена	2.5
6	436856.36	3225532.74	Не закреплена	2.5
7	436878.21	3225565.18	Не закреплена	2.5
8	436887.08	3225600.7	Не закреплена	2.5



ДОКУМЕНТ ПОДПИСАН  
ЭЛЕКТРОННОЙ ПОДПИСЬЮ

Сертификат: 00ВВ056В7401СВ38D2В3576АСDС8425108

Владелец: ФЕДЕРАЛЬНАЯ СЛУЖБА ГОСУДАРСТВЕННОЙ

РЕГИСТРАЦИИ, КАДАСТРА И КАРТОГРАФИИ

Действителен: с 27.06.2023 по 19.09.2024

полное наименование должности

инициалы, фамилия

## Земельный участок

вид объекта недвижимости

Лист № 4 раздела 3.2

Всего листов раздела 3.2: 5

Всего разделов: 8

Всего листов выписки: 28

22.07.2024г. № КУВИ-001/2024-187995558

Кадастровый номер:

22:43:020001:1272

1	2	3	4	5
9	436880.9	3225658.09	Не закреплена	2.5
10	436866.77	3225719.01	Не закреплена	2.5
11	436815.57	3225822.31	Не закреплена	2.5
12	436767.72	3225885.94	Не закреплена	2.5
13	436737.11	3225918.67	Не закреплена	2.5
14	436709.26	3225931.32	Не закреплена	2.5
15	436684.33	3225934.5	Не закреплена	2.5
16	436641.64	3225924.73	Не закреплена	2.5
17	436619.57	3225916.79	Не закреплена	2.5
18	436600.15	3225898.25	Не закреплена	2.5
19	436595.72	3225876.16	Не закреплена	2.5
20	436596.61	3225840.85	Не закреплена	2.5
21	436612.5	3225783.46	Не закреплена	2.5
22	436634.58	3225743.74	Не закреплена	2.5
23	436668.13	3225718.13	Не закреплена	2.5
24	436720.22	3225685.47	Не закреплена	2.5
25	436748.47	3225659.86	Не закреплена	2.5
26	436776.73	3225622.78	Не закреплена	2.5
27	436792.55	3225575.44	Не закреплена	2.5
28	436701.54	3225661.25	Не закреплена	2.5
29	436633.93	3225698.39	Не закреплена	2.5
30	436576.79	3225759.34	Не закреплена	2.5
31	436552.03	3225825.05	Не закреплена	2.5
32	436500.75	3225904.59	Не закреплена	2.5
33	436456.8	3225934.66	Не закреплена	2.5
34	436513.03	3225946.24	Не закреплена	2.5
35	436514.69	3225974.35	Не закреплена	2.5
36	436448.53	3225987.58	Не закреплена	2.5
37	436438.18	3226019.33	Не закреплена	2.5



ДОКУМЕНТ ПОДПИСАН  
ЭЛЕКТРОННОЙ ПОДПИСЬЮ

Сертификат: 00ВВ056В7401СВ38D2В3576АСDC8425108

Владелец: ФЕДЕРАЛЬНАЯ СЛУЖБА ГОСУДАРСТВЕННОЙ

РЕГИСТРАЦИИ, КАДАСТРА И КАРТОГРАФИИ

Действителен: с 27.06.2023 по 19.09.2024

полное наименование должности

инициалы, фамилия

## Земельный участок

вид объекта недвижимости

Лист № 5 раздела 3.2

Всего листов раздела 3.2: 5

Всего разделов: 8

Всего листов выписки: 28

22.07.2024г. № КУВИ-001/2024-187995558

Кадастровый номер:

22:43:020001:1272

1	2	3	4	5
38	436441.71	3226066.27	Не закреплена	2.5
39	436461.48	3226082.25	Не закреплена	2.5
40	436517.75	3226084.86	Не закреплена	2.5
41	436557.01	3226069.16	Не закреплена	2.5
42	436670.86	3226001.11	Не закреплена	2.5
43	436787.32	3225936.99	Не закреплена	2.5
44	436881.54	3225887.26	Не закреплена	2.5
45	436924.71	3225857.27	Не закреплена	2.5
1	436886.53	3225754.46	Не закреплена	2.5



ДОКУМЕНТ ПОДПИСАН  
ЭЛЕКТРОННОЙ ПОДПИСЬЮ

Сертификат: 00ВВ056В7401СВ38D2В3576АСDC8425108

Владелец: ФЕДЕРАЛЬНАЯ СЛУЖБА ГОСУДАРСТВЕННОЙ

РЕГИСТРАЦИИ, КАДАСТРА И КАРТОГРАФИИ

Действителен: с 27.06.2023 по 19.09.2024

полное наименование должности

инициалы, фамилия

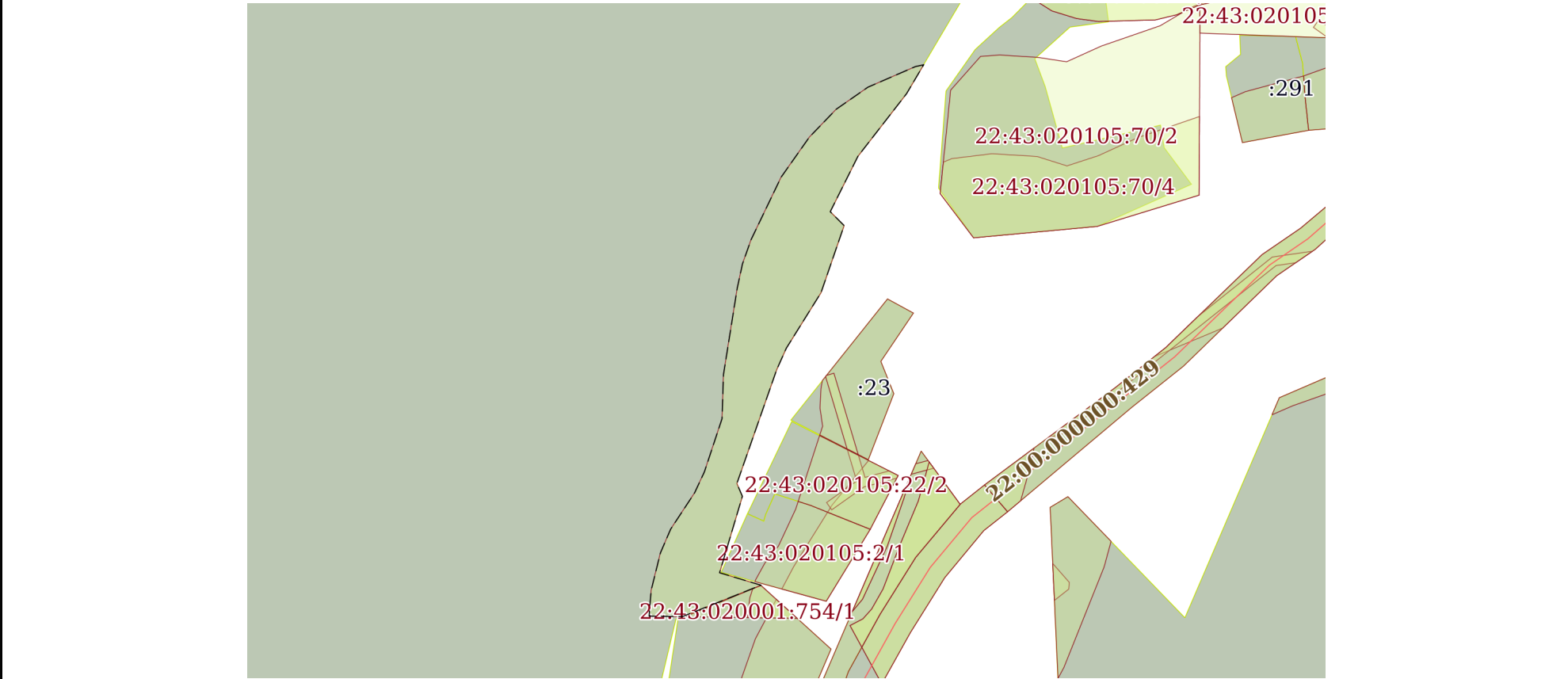
Выписка из Единого государственного реестра недвижимости об объекте недвижимости  
Сведения о частях земельного участка

Земельный участок			
вид объекта недвижимости			
Лист № 1 раздела 4	Всего листов раздела 4: 3	Всего разделов: 8	Всего листов выписки: 28

22.07.2024г. № КУВИ-001/2024-187995558

Кадастровый номер: 22:43:020001:1272

План (чертеж, схема) части земельного участка | Учетный номер части: 22:43:020001:1272/1



Масштаб 1:3000 | Условные обозначения:

полное наименование должности	 ДОКУМЕНТ ПОДПИСАН ЭЛЕКТРОННОЙ ПОДПИСЬЮ	инициалы, фамилия
	Сертификат: 00ВВ056В7401СВ38D2В3576АСDС8425108 Владелец: ФЕДЕРАЛЬНАЯ СЛУЖБА ГОСУДАРСТВЕННОЙ РЕГИСТРАЦИИ, КАДАСТРА И КАРТОГРАФИИ Действителен: с 27.06.2023 по 19.09.2024	

Земельный участок

вид объекта недвижимости

Лист № 2 раздела 4

Всего листов раздела 4: 3

Всего разделов: 8

Всего листов выписки: 28

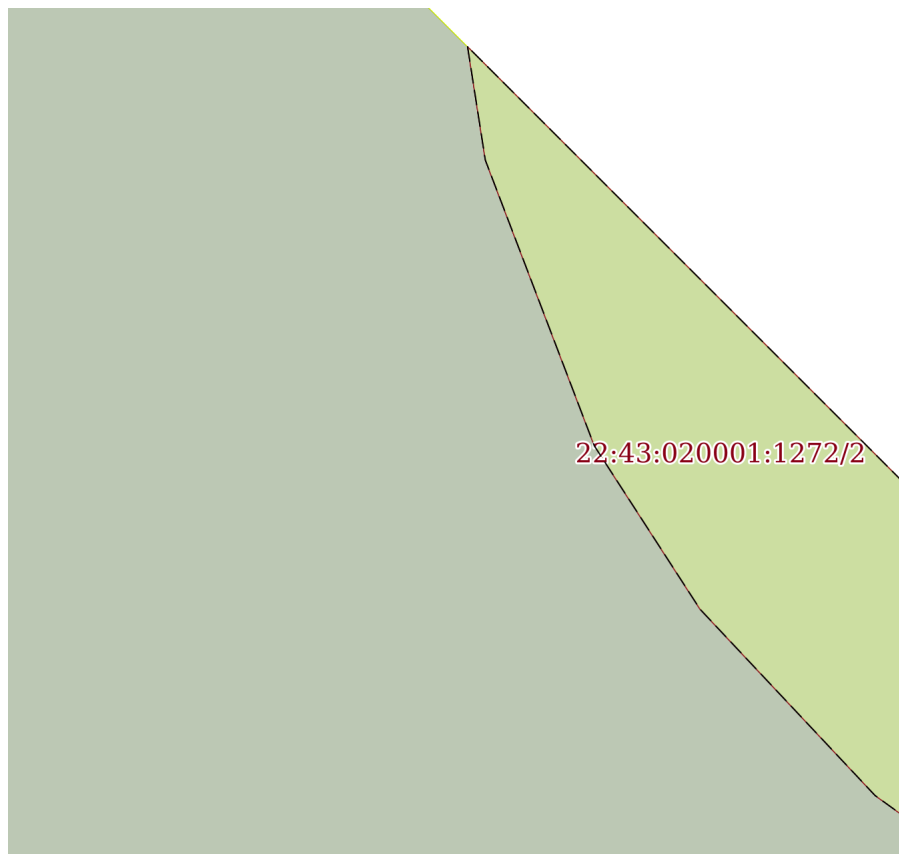
22.07.2024г. № КУВИ-001/2024-187995558

Кадастровый номер:

22:43:020001:1272

План (чертеж, схема) части земельного участка

Учетный номер части: 22:43:020001:1272/2



Масштаб 1:500

Условные обозначения:

ДОКУМЕНТ ПОДПИСАН  
ЭЛЕКТРОННОЙ ПОДПИСЬЮ

Сертификат: 00ВВ056В7401СВ38D2В3576АСDC8425108

Владелец: ФЕДЕРАЛЬНАЯ СЛУЖБА ГОСУДАРСТВЕННОЙ

РЕГИСТРАЦИИ, КАДАСТРА И КАРТОГРАФИИ

Действителен: с 27.06.2023 по 19.09.2024

полное наименование должности

инициалы, фамилия



Земельный участок

вид объекта недвижимости

Лист № 3 раздела 4

Всего листов раздела 4: 3

Всего разделов: 8

Всего листов выписки: 28

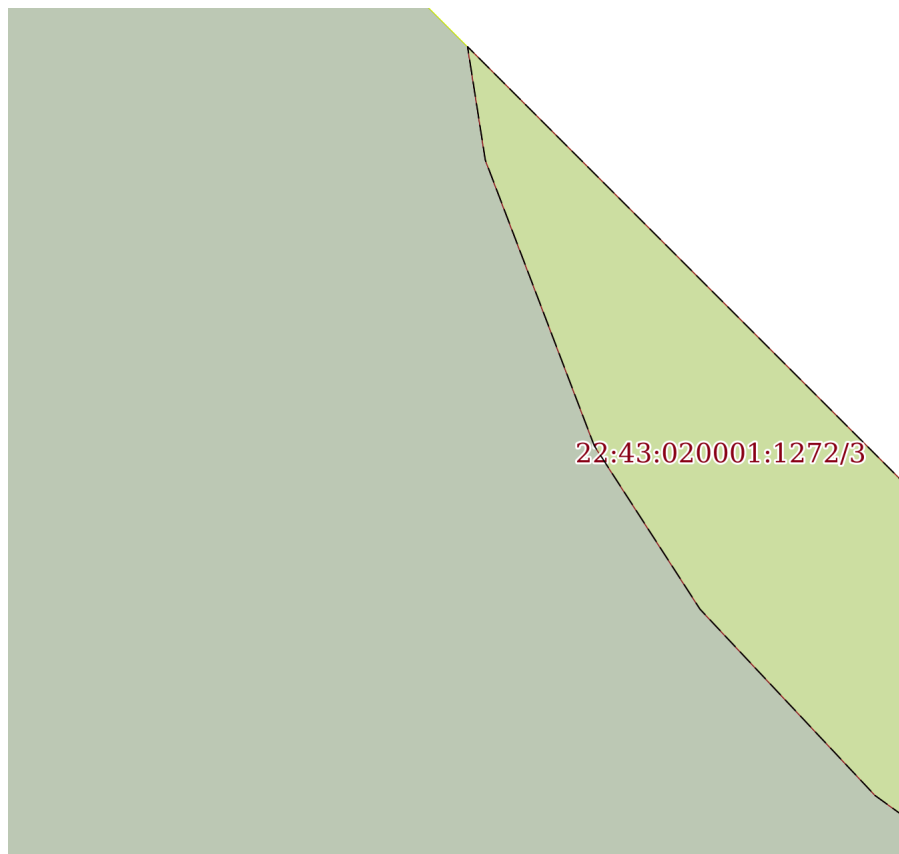
22.07.2024г. № КУВИ-001/2024-187995558

Кадастровый номер:

22:43:020001:1272

План (чертеж, схема) части земельного участка

Учетный номер части: 22:43:020001:1272/3



Масштаб 1:500

Условные обозначения:

ДОКУМЕНТ ПОДПИСАН  
ЭЛЕКТРОННОЙ ПОДПИСЬЮ

Сертификат: 00ВВ056В7401СВ38D2В3576АСDC8425108

Владелец: ФЕДЕРАЛЬНАЯ СЛУЖБА ГОСУДАРСТВЕННОЙ

РЕГИСТРАЦИИ, КАДАСТРА И КАРТОГРАФИИ

Действителен: с 27.06.2023 по 19.09.2024

полное наименование должности

инициалы, фамилия

Выписка из Единого государственного реестра недвижимости об объекте недвижимости  
Сведения о частях земельного участка

Земельный участок			
вид объекта недвижимости			
Лист № 1 раздела 4.1	Всего листов раздела 4.1: 2	Всего разделов: 8	Всего листов выписки: 28
22.07.2024г. № КУВИ-001/2024-187995558			
Кадастровый номер:		22:43:020001:1272	

Учетный номер части	Площадь, м2	Содержание ограничения в использовании или ограничения права на объект недвижимости или обременения объекта недвижимости
1	2	3
22:43:020001:1272/1	8585	вид ограничения (обременения): ограничения прав на земельный участок, предусмотренные статьей 56 Земельного кодекса Российской Федерации; Срок действия: не установлен; реквизиты документа-основания: водный кодекс Российской Федерации от 03.06.2006 № 74-ФЗ выдан: Государственная Дума Российской Федерации; постановление «Об утверждении правил установления на местности границ водоохранных зон и границ прибрежных защитных полос водных объектов» от 10.01.2009 № 17 выдан: Правительство Российской Федерации; приказ об установлении местоположения береговых линий (границ водных объектов) границ водоохранных зон и прибрежных защитных полос на водных объектах в границах земель Солонешенского района Алтайского края от 10.10.2017 № 1663 выдан: Министерство природных ресурсов и экологии Алтайского края; письмо о точности определения координат и топографической основе от 02.10.2017 № 335/10-17 выдан: ООО "Центр инженерных технологий"; карта (план), водоохранная зона р. Солоновка, МО Лютаевский сельсовет п. Первомайский, с. Лютаево от 02.10.2017 № б/н выдан: ООО "Центр инженерных технологий"; доверенность от 26.09.2017 № б/н выдан: Министерство природных ресурсов и экологии Алтайского края; сопроводительное письмо от 02.11.2017 № б/н выдан: Министерство природных ресурсов и экологии Алтайского края; приложение к сопроводительному письму (CD-диск с данными) от 02.11.2017 № б/н выдан: Министерство природных ресурсов и экологии Алтайского края; Содержание ограничения (обременения): Ограничения использования территории водоохранной зоны (ВЗ) определены ч. 15, 16 ст. 65 Водного кодекса РФ от 03.06.2006 N 74-ФЗ; Реестровый номер границы: 22:43-6.153; Вид объекта реестра границ: Зона с особыми условиями использования территории; Вид зоны по документу: Водоохранная зона р. Солоновка, МО Лютаевский сельсовет п. Первомайский, с. Лютаево; Тип зоны: Водоохранная зона; Индекс: -
22:43:020001:1272/2	553	вид ограничения (обременения): ограничения прав на земельный участок, предусмотренные статьей 56 Земельного кодекса Российской Федерации; Срок действия: не установлен; реквизиты документа-основания: водный кодекс Российской Федерации от 03.06.2006 № 74-ФЗ выдан: Государственная Дума Российской Федерации; постановление «Об утверждении правил установления на местности границ водоохранных зон и границ прибрежных защитных полос водных объектов» от 10.01.2009 № 17 выдан: Правительство Российской Федерации; приказ об установлении местоположения береговых линий (границ водных объектов) границ водоохранных зон и прибрежных защитных полос на водных объектах в границах земель Солонешенского района Алтайского края от 10.10.2017 № 1663 выдан: Министерство природных ресурсов и экологии Алтайского края; письмо

полное наименование должности	 ДОКУМЕНТ ПОДПИСАН ЭЛЕКТРОННОЙ ПОДПИСЬЮ	инициалы, фамилия
	Сертификат: 00ВВ056В7401СВ38D2В3576АСDС8425108 Владелец: ФЕДЕРАЛЬНАЯ СЛУЖБА ГОСУДАРСТВЕННОЙ РЕГИСТРАЦИИ, КАДАСТРА И КАРТОГРАФИИ Действителен: с 27.06.2023 по 19.09.2024	

Земельный участок			
вид объекта недвижимости			
Лист № 2 раздела 4.1	Всего листов раздела 4.1: 2	Всего разделов: 8	Всего листов выписки: 28
22.07.2024г. № КУВИ-001/2024-187995558			
Кадастровый номер:		22:43:020001:1272	
		о точности определения координат и топографической основе от 02.10.2017 № 335/10-17 выдан: ООО "Центр инженерных технологий"; карта (план), водоохранная зона р. без названия, л. приток 3-й р. Солоновка, МО Лютаевский сельсовет с. Лютаево от 02.10.2017 № б/н выдан: ООО "Центр инженерных технологий"; доверенность от 26.09.2017 № б/н выдан: Министерство природных ресурсов и экологии Алтайского края; сопроводительное письмо от 02.11.2017 № б/н выдан: Министерство природных ресурсов и экологии Алтайского края; приложение к сопроводительному письму (CD-диск с данными) от 02.11.2017 № б/н выдан: Министерство природных ресурсов и экологии Алтайского края; Содержание ограничения (обременения): Ограничения использования территории водоохраной зоны (ВЗ) определены ч. 15, 16 ст. 65 Водного кодекса РФ от 03.06.2006 N 74-ФЗ; Реестровый номер границы: 22:43-6.213; Вид объекта реестра границ: Зона с особыми условиями использования территории; Вид зоны по документу: Водоохранная зона р. без названия, л. приток 3-й р. Солоновка, МО Лютаевский сельсовет с. Лютаево; Тип зоны: Водоохранная зона; Индекс: -	
22:43:020001:1272/3	553	вид ограничения (обременения): ограничения прав на земельный участок, предусмотренные статьей 56 Земельного кодекса Российской Федерации; Срок действия: не установлен; реквизиты документа-основания: водный кодекс Российской Федерации от 03.06.2006 № 74-ФЗ выдан: Государственная Дума Российской Федерации; постановление «Об утверждении правил установления на местности границ водоохранннх зон и границ прибрежных защитных полос водных объектов» от 10.01.2009 № 17 выдан: Правительство Российской Федерации; приказ об установлении местоположения береговых линий (границ водных объектов) границ водоохраннх зон и прибрежных защитных полос на водных объектах в границах земель Солонешенского района Алтайского края от 10.10.2017 № 1663 выдан: Министерство природных ресурсов и экологии Алтайского края; письмо о точности определения координат и топографической основе от 02.10.2017 № 335/10-17 выдан: ООО "Центр инженерных технологий"; карта (план), прибрежная защитная полоса р. без названия, л. приток 3-й р. Солоновка, МО Лютаевский сельсовет с. Лютаево от 02.10.2017 № б/н выдан: ООО "Центр инженерных технологий"; доверенность от 26.09.2017 № б/н выдан: Министерство природных ресурсов и экологии Алтайского края; приложение к сопроводительному письму (CD-диск с данными) от 02.11.2017 № б/н выдан: Министерство природных ресурсов и экологии Алтайского края; сопроводительное письмо от 02.11.2017 № б/н выдан: Министерство природных ресурсов и экологии Алтайского края; Содержание ограничения (обременения): Ограничения использования территории прибрежной защитной полосы (ПЗП) определены ч. 15, 16, 17 ст. 65 Водного кодекса РФ от 03.06.2006 N 74-ФЗ; Реестровый номер границы: 22:43-6.262; Вид объекта реестра границ: Зона с особыми условиями использования территории; Вид зоны по документу: Прибрежная защитная полоса р. без названия, л. приток 3-й р. Солоновка, МО Лютаевский сельсовет с. Лютаево; Тип зоны: Прибрежная защитная полоса; Индекс: -	



ДОКУМЕНТ ПОДПИСАН  
ЭЛЕКТРОННОЙ ПОДПИСЬЮ

Сертификат: 00BV056B7401CB38D2B3576ACDC8425108

Владелец: ФЕДЕРАЛЬНАЯ СЛУЖБА ГОСУДАРСТВЕННОЙ  
РЕГИСТРАЦИИ, КАДАСТРА И КАРТОГРАФИИ  
Действителен: с 27.06.2023 по 19.09.2024

полное наименование должности

инициалы, фамилия

Выписка из Единого государственного реестра недвижимости об объекте недвижимости

Сведения о частях земельного участка

Земельный участок			
вид объекта недвижимости			

Лист № 1 раздела 4.2	Всего листов раздела 4.2: 4	Всего разделов: 8	Всего листов выписки: 28
----------------------	-----------------------------	-------------------	--------------------------

22.07.2024г. № КУВИ-001/2024-187995558

Кадастровый номер: 22:43:020001:1272

Сведения о характерных точках границы части (частей) земельного участка				
Учетный номер части: 22:43:020001:1272/1				
Система координат				

Номер точки	Координаты, м		Описание закрепления на местности	Средняя квадратичная погрешность определения координат характерных точек границ земельного участка, м
	X	Y		
1	2	3	4	5
1	437500.74	3226915.16	-	-
2	437486.09	3226906.49	-	-
3	437454.41	3226881.85	-	-
4	437426.25	3226867.76	-	-
5	437419.2	3226874.8	-	-
6	437385.17	3226863.07	-	-
7	437357.01	3226845.46	-	-
8	437346.07	3226840.56	-	-
9	437288.42	3226820.38	-	-
10	437281.91	3226823.17	-	-
11	437243.16	3226811.6	-	-
12	437236.85	3226832.63	-	-
13	437220.93	3226792.75	-	-
14	437221.17	3226775.82	-	-
15	437234.21	3226776.86	-	-
16	437253.24	3226781.58	-	-
17	437265.25	3226786.76	-	-
18	437283.71	3226798.94	-	-
19	437294.32	3226803.89	-	-
20	437321.27	3226812.84	-	-
21	437343.69	3226813.58	-	-



ДОКУМЕНТ ПОДПИСАН  
ЭЛЕКТРОННОЙ ПОДПИСЬЮ

Сертификат: 00BV056B7401CB38D2B3576ACDC8425108  
Владелец: ФЕДЕРАЛЬНАЯ СЛУЖБА ГОСУДАРСТВЕННОЙ  
РЕГИСТРАЦИИ, КАДАСТРА И КАРТОГРАФИИ  
Действителен: с 27.06.2023 по 19.09.2024

полное наименование должности		инициалы, фамилия
-------------------------------	--	-------------------

## Земельный участок

вид объекта недвижимости

Лист № 2 раздела 4.2

Всего листов раздела 4.2: 4

Всего разделов: 8

Всего листов выписки: 28

22.07.2024г. № КУВИ-001/2024-187995558

Кадастровый номер:

22:43:020001:1272

1	2	3	4	5
22	437387.37	3226820.54	-	-
23	437399.75	3226823.21	-	-
24	437412.08	3226827.59	-	-
25	437443.76	3226842.83	-	-
26	437464.08	3226857.18	-	-
27	437478.19	3226870.78	-	-
28	437489.38	3226886.88	-	-
29	437499.83	3226910.99	-	-
1	437500.74	3226915.16	-	-



ДОКУМЕНТ ПОДПИСАН  
ЭЛЕКТРОННОЙ ПОДПИСЬЮ

Сертификат: 00ВВ056В7401СВ38D2В3576АСDС8425108

Владелец: ФЕДЕРАЛЬНАЯ СЛУЖБА ГОСУДАРСТВЕННОЙ

РЕГИСТРАЦИИ, КАДАСТРА И КАРТОГРАФИИ

Действителен: с 27.06.2023 по 19.09.2024

полное наименование должности

инициалы, фамилия

## Земельный участок

вид объекта недвижимости

Лист № 3 раздела 4.2

Всего листов раздела 4.2: 4

Всего разделов: 8

Всего листов выписки: 28

22.07.2024г. № КУВИ-001/2024-187995558

Кадастровый номер:

22:43:020001:1272

## Сведения о характерных точках границы части (частей) земельного участка

Учетный номер части: 22:43:020001:1272/2

## Система координат

Номер точки	Координаты, м		Описание закрепления на местности	Средняя квадратичная погрешность определения координат характерных точек границ земельного участка, м
	X	Y		
1	2	3	4	5
1	437600.2	3226910.91	-	-
2	437570.59	3226940.52	-	-
3	437548.34	3226940.52	-	-
4	437550	3226938.22	-	-
5	437562.49	3226926.49	-	-
6	437573.45	3226919.4	-	-
7	437592.6	3226912.1	-	-
1	437600.2	3226910.91	-	-



ДОКУМЕНТ ПОДПИСАН  
ЭЛЕКТРОННОЙ ПОДПИСЬЮ

Сертификат: 00ВВ056В7401СВ38D2В3576АСDС8425108

Владелец: ФЕДЕРАЛЬНАЯ СЛУЖБА ГОСУДАРСТВЕННОЙ  
РЕГИСТРАЦИИ, КАДАСТРА И КАРТОГРАФИИ  
Действителен: с 27.06.2023 по 19.09.2024

полное наименование должности

инициалы, фамилия

## Земельный участок

вид объекта недвижимости

Лист № 4 раздела 4.2

Всего листов раздела 4.2: 4

Всего разделов: 8

Всего листов выписки: 28

22.07.2024г. № КУВИ-001/2024-187995558

Кадастровый номер:

22:43:020001:1272

## Сведения о характерных точках границы части (частей) земельного участка

Учетный номер части: 22:43:020001:1272/3

## Система координат

Номер точки	Координаты, м		Описание закрепления на местности	Средняя квадратичная погрешность определения координат характерных точек границ земельного участка, м
	X	Y		
1	2	3	4	5
1	437550	3226938.22	-	-
2	437562.49	3226926.49	-	-
3	437573.45	3226919.4	-	-
4	437592.6	3226912.1	-	-
5	437600.2	3226910.91	-	-
6	437570.59	3226940.52	-	-
7	437548.34	3226940.52	-	-
1	437550	3226938.22	-	-



ДОКУМЕНТ ПОДПИСАН  
ЭЛЕКТРОННОЙ ПОДПИСЬЮ

Сертификат: 00ВВ056В7401СВ38D2В3576АСDС8425108

Владелец: ФЕДЕРАЛЬНАЯ СЛУЖБА ГОСУДАРСТВЕННОЙ

РЕГИСТРАЦИИ, КАДАСТРА И КАРТОГРАФИИ

Действителен: с 27.06.2023 по 19.09.2024

полное наименование должности

инициалы, фамилия

**Филиал публично-правовой компании "Роскадастр" по Алтайскому краю**

полное наименование органа регистрации прав

**Выписка из Единого государственного реестра недвижимости об объекте недвижимости**

**Сведения о характеристиках объекта недвижимости**

На основании запроса от 22.07.2024, поступившего на рассмотрение 22.07.2024, сообщаем, что согласно записям Единого государственного реестра недвижимости:

Раздел 1 Лист 1

<b>Земельный участок</b>			
<b>вид объекта недвижимости</b>			

Лист № 1 раздела 1	Всего листов раздела 1: 3	Всего разделов: 4	Всего листов выписки: 9
--------------------	---------------------------	-------------------	-------------------------

<b>22.07.2024г. № КУВИ-001/2024-187995553</b>	
Кадастровый номер:	22:43:040001:1288
Номер кадастрового квартала:	22:43:040001
Дата присвоения кадастрового номера:	04.05.2018

Ранее присвоенный государственный учетный номер:	данные отсутствуют
Местоположение:	Российская Федерация, Алтайский край, район Солонешенский, с. Сибирячиха, урочище "Сысоевское"
Площадь:	142329 +/- 3301
Кадастровая стоимость, руб.:	173641.38
Кадастровые номера расположенных в пределах земельного участка объектов недвижимости:	данные отсутствуют
Кадастровые номера объектов недвижимости, из которых образован объект недвижимости:	данные отсутствуют
Кадастровые номера образованных объектов недвижимости:	данные отсутствуют
Категория земель:	Земли сельскохозяйственного назначения
Виды разрешенного использования:	Животноводство: скотоводство: сенокосшение
Сведения о кадастровом инженере:	Меркулов Антон Иванович, № 10, дата завершения кадастровых работ: 04.05.2018
Сведения о лесах, водных объектах и об иных природных объектах, расположенных в пределах земельного участка:	данные отсутствуют
Сведения о том, что земельный участок полностью расположен в границах зоны с особыми условиями использования территории, территории объекта культурного наследия, публичного сервитута:	данные отсутствуют
Сведения о том, что земельный участок расположен в границах особой экономической зоны, территории опережающего развития, зоны территориального развития в Российской Федерации, игровой зоны:	данные отсутствуют

	 <p align="center"><b>ДОКУМЕНТ ПОДПИСАН ЭЛЕКТРОННОЙ ПОДПИСЬЮ</b></p>			
			Сертификат: 00BV056B7401CB38D2B3576ACDC8425108 Владелец: ФЕДЕРАЛЬНАЯ СЛУЖБА ГОСУДАРСТВЕННОЙ РЕГИСТРАЦИИ, КАДАСТРА И КАРТОГРАФИИ Действителен: с 27.06.2023 по 19.09.2024	инициалы, фамилия
полное наименование должности				



Земельный участок			
вид объекта недвижимости			
Лист № 2 раздела 1	Всего листов раздела 1: 3	Всего разделов: 4	Всего листов выписки: 9
22.07.2024г. № КУВИ-001/2024-187995553			
Кадастровый номер:		22:43:040001:1288	
Сведения о том, что земельный участок расположен в границах особо охраняемой природной территории, Байкальской природной территории и ее экологических зон, лесопарковом зеленом поясе, охотничьего угодья, лесничества:		данные отсутствуют	
Сведения о расположении земельного участка и (или) расположенного на нем объекта недвижимости в границах территории, в отношении которой принято решение о резервировании земель для государственных или муниципальных нужд:		данные отсутствуют	
Сведения о результатах проведения государственного земельного надзора:		данные отсутствуют	
Сведения о расположении земельного участка в границах территории, в отношении которой утвержден проект межевания территории:		данные отсутствуют	
Условный номер земельного участка:		данные отсутствуют	
Сведения о принятии акта и (или) заключении договора, предусматривающих предоставление в соответствии с земельным законодательством исполнительным органом государственным органом власти или органом местного самоуправления, находящегося в государственной или муниципальной собственности земельного участка для строительства наемного дома социального использования или наемного дома коммерческого использования:		данные отсутствуют	
Сведения о том, что земельный участок или земельные участки образованы на основании решения об изъятии земельного участка и (или) расположенного на нем объекта недвижимости для государственных или муниципальных нужд:		данные отсутствуют	
Сведения о том, что земельный участок образован из земель или земельного участка, государственная собственность на которые не разграничена:		данные отсутствуют	
Сведения о наличии земельного спора о местоположении границ земельных участков:		данные отсутствуют	
Статус записи об объекте недвижимости:		Сведения об объекте недвижимости имеют статус "актуальные"	
Особые отметки:		Граница земельного участка состоит из 2 контуров. Учетные номера контуров и их площади: 1 - 108144.49 кв.м, 2 - 34184.63 кв.м. Сведения, необходимые для заполнения разделов: 2 - Сведения	



ДОКУМЕНТ ПОДПИСАН  
ЭЛЕКТРОННОЙ ПОДПИСЬЮ

Сертификат: 00ВВ056В7401СВ38D2В3576АСDС8425108

Владелец: ФЕДЕРАЛЬНАЯ СЛУЖБА ГОСУДАРСТВЕННОЙ

РЕГИСТРАЦИИ, КАДАСТРА И КАРТОГРАФИИ

Действителен: с 27.06.2023 по 19.09.2024

полное наименование должности

инициалы, фамилия

Земельный участок			
вид объекта недвижимости			
Лист № 3 раздела 1	Всего листов раздела 1: 3	Всего разделов: 4	Всего листов выписки: 9
22.07.2024г. № КУВИ-001/2024-187995553			
Кадастровый номер:	22:43:040001:1288		
	о зарегистрированных правах; 4 - Сведения о частях земельного участка, отсутствуют.		
Получатель выписки:	Носарева Валерия Дмитриевна, действующий(ая) на основании документа "" АДМИНИСТРАЦИЯ СОЛОНЕШЕНСКОГО РАЙОНА АЛТАЙСКОГО КРАЯ		

полное наименование должности	 ДОКУМЕНТ ПОДПИСАН ЭЛЕКТРОННОЙ ПОДПИСЬЮ Сертификат: 00ВВ056В7401СВ38D2В3576АСDС8425108 Владелец: ФЕДЕРАЛЬНАЯ СЛУЖБА ГОСУДАРСТВЕННОЙ РЕГИСТРАЦИИ, КАДАСТРА И КАРТОГРАФИИ Действителен: с 27.06.2023 по 19.09.2024	инициалы, фамилия
-------------------------------	---	-------------------

Выписка из Единого государственного реестра недвижимости об объекте недвижимости  
Описание местоположения земельного участка


Земельный участок			
вид объекта недвижимости			

Лист № 1 раздела 3	Всего листов раздела 3: 3	Всего разделов: 4	Всего листов выписки: 9
--------------------	---------------------------	-------------------	-------------------------

22.07.2024г. № КУВИ-001/2024-187995553

Кадастровый номер: 22:43:040001:1288

План (чертеж, схема) земельного участка



Масштаб 1:20000      Условные обозначения:

полное наименование должности	инициалы, фамилия
-------------------------------	-------------------



ДОКУМЕНТ ПОДПИСАН  
ЭЛЕКТРОННОЙ ПОДПИСЬЮ

Сертификат: 00ВВ056В7401СВ38D2В3576АСDС8425108  
Владелец: ФЕДЕРАЛЬНАЯ СЛУЖБА ГОСУДАРСТВЕННОЙ  
РЕГИСТРАЦИИ, КАДАСТРА И КАРТОГРАФИИ  
Действителен: с 27.06.2023 по 19.09.2024

Земельный участок

вид объекта недвижимости

Лист № 2 раздела 3

Всего листов раздела 3: 3

Всего разделов: 4

Всего листов выписки: 9

22.07.2024г. № КУВИ-001/2024-187995553

Кадастровый номер:

22:43:040001:1288

:1288(1)

Масштаб 1:5000

Условные обозначения:



ДОКУМЕНТ ПОДПИСАН  
ЭЛЕКТРОННОЙ ПОДПИСЬЮ

Сертификат: 00ВВ056В7401СВ38D2В3576АСDС8425108

Владелец: ФЕДЕРАЛЬНАЯ СЛУЖБА ГОСУДАРСТВЕННОЙ

РЕГИСТРАЦИИ, КАДАСТРА И КАРТОГРАФИИ

Действителен: с 27.06.2023 по 19.09.2024

полное наименование должности

инициалы, фамилия

Земельный участок

вид объекта недвижимости

Лист № 3 раздела 3

Всего листов раздела 3: 3

Всего разделов: 4

Всего листов выписки: 9

22.07.2024г. № КУВИ-001/2024-187995553

Кадастровый номер:

22:43:040001:1288

:1288(2)

Масштаб 1:3000

Условные обозначения:



ДОКУМЕНТ ПОДПИСАН  
ЭЛЕКТРОННОЙ ПОДПИСЬЮ

Сертификат: 00ВВ056В7401СВ38D2В3576АСDC8425108

Владелец: ФЕДЕРАЛЬНАЯ СЛУЖБА ГОСУДАРСТВЕННОЙ

РЕГИСТРАЦИИ, КАДАСТРА И КАРТОГРАФИИ

Действителен: с 27.06.2023 по 19.09.2024

полное наименование должности

инициалы, фамилия

## Выписка из Единого государственного реестра недвижимости об объекте недвижимости

## Описание местоположения земельного участка

Земельный участок			
вид объекта недвижимости			
Лист № 1 раздела 3.1	Всего листов раздела 3.1: 1	Всего разделов: 4	Всего листов выписки: 9
22.07.2024г. № КУВИ-001/2024-187995553			
Кадастровый номер:		22:43:040001:1288	

Описание местоположения границ земельного участка							
№ п/п	Номер точки		Дирекционный угол	Горизонтальное проложение, м	Описание закрепления на местности	Кадастровые номера смежных участков	Сведения об адресах правообладателей смежных земельных участков
	начальная	конечная					
1	2	3	4	5	6	7	8
1	1.1.1	1.1.2	167°0.2'	126.42	данные отсутствуют	данные отсутствуют	данные отсутствуют
2	1.1.2	1.1.3	271°34.0'	172.99	данные отсутствуют	данные отсутствуют	данные отсутствуют
3	1.1.3	1.1.4	266°6.2'	104.48	данные отсутствуют	данные отсутствуют	данные отсутствуют
4	1.1.4	1.1.5	258°41.5'	96.64	данные отсутствуют	данные отсутствуют	данные отсутствуют
5	1.1.5	1.1.6	257°54.2'	203.51	данные отсутствуют	данные отсутствуют	данные отсутствуют
6	1.1.6	1.1.7	258°24.5'	94.31	данные отсутствуют	данные отсутствуют	данные отсутствуют
7	1.1.7	1.1.8	237°20.5'	109.74	данные отсутствуют	данные отсутствуют	данные отсутствуют
8	1.1.8	1.1.9	330°29.2'	144.27	данные отсутствуют	данные отсутствуют	данные отсутствуют
9	1.1.9	1.1.10	57°15.7'	118.29	данные отсутствуют	данные отсутствуют	данные отсутствуют
10	1.1.10	1.1.11	68°50.4'	157.49	данные отсутствуют	данные отсутствуют	данные отсутствуют
11	1.1.11	1.1.12	85°25.4'	118.83	данные отсутствуют	данные отсутствуют	данные отсутствуют
12	1.1.12	1.1.13	92°17.5'	177.82	данные отсутствуют	данные отсутствуют	данные отсутствуют
13	1.1.13	1.1.14	86°25.3'	151.91	данные отсутствуют	данные отсутствуют	данные отсутствуют
14	1.1.14	1.1.1	86°6.2'	104.47	данные отсутствуют	данные отсутствуют	данные отсутствуют
15	2.1.1	2.1.2	90°0.0'	21.32	данные отсутствуют	данные отсутствуют	данные отсутствуют
16	2.1.2	2.1.3	130°54.8'	94.04	данные отсутствуют	данные отсутствуют	данные отсутствуют
17	2.1.3	2.1.4	223°6.8'	152.52	данные отсутствуют	данные отсутствуют	данные отсутствуют
18	2.1.4	2.1.5	227°57.6'	194.57	данные отсутствуют	данные отсутствуют	данные отсутствуют
19	2.1.5	2.1.6	307°18.0'	62.54	данные отсутствуют	данные отсутствуют	данные отсутствуют
20	2.1.6	2.1.7	32°23.8'	145.9	данные отсутствуют	данные отсутствуют	данные отсутствуют
21	2.1.7	2.1.8	36°28.7'	67.75	данные отсутствуют	данные отсутствуют	данные отсутствуют
22	2.1.8	2.1.1	45°0.0'	123.96	данные отсутствуют	данные отсутствуют	данные отсутствуют



ДОКУМЕНТ ПОДПИСАН  
ЭЛЕКТРОННОЙ ПОДПИСЬЮ

Сертификат: 00BV056B7401CB38D2B3576ACDC8425108

Владелец: ФЕДЕРАЛЬНАЯ СЛУЖБА ГОСУДАРСТВЕННОЙ

РЕГИСТРАЦИИ, КАДАСТРА И КАРТОГРАФИИ

Действителен: с 27.06.2023 по 19.09.2024

полное наименование должности

инициалы, фамилия

## Выписка из Единого государственного реестра недвижимости об объекте недвижимости

## Описание местоположения земельного участка

Земельный участок			
вид объекта недвижимости			
Лист № 1 раздела 3.2	Всего листов раздела 3.2: 2	Всего разделов: 4	Всего листов выписки: 9
22.07.2024г. № КУВИ-001/2024-187995553			
Кадастровый номер:		22:43:040001:1288	

Сведения о характерных точках границы земельного участка				
Система координат МСК-22, зона 3				
Номер точки	Координаты, м		Описание закрепления на местности	Средняя квадратичная погрешность определения координат характерных точек границ земельного участка, м
	X	Y		
1	2	3	4	5
1	427412.09	3194350.41	Не закреплена	2.5
2	427404.99	3194246.18	Не закреплена	2.5
3	427395.51	3194094.57	Не закреплена	2.5
4	427402.62	3193916.89	Не закреплена	2.5
5	427393.14	3193798.44	Не закреплена	2.5
6	427336.29	3193651.57	Не закреплена	2.5
7	427272.32	3193552.07	Не закреплена	2.5
8	427146.77	3193623.14	Не закреплена	2.5
9	427205.99	3193715.53	Не закреплена	2.5
10	427224.94	3193807.92	Не закреплена	2.5
11	427267.59	3194006.91	Не закреплена	2.5
12	427286.54	3194101.67	Не закреплена	2.5
13	427293.64	3194205.91	Не закреплена	2.5
14	427288.91	3194378.84	Не закреплена	2.5
1	427412.09	3194350.41	Не закреплена	2.5
1	426708.49	3195662.82	Не закреплена	2.5
2	426620.84	3195575.17	Не закреплена	2.5
3	426566.36	3195534.89	Не закреплена	2.5
4	426443.17	3195456.72	Не закреплена	2.5
5	426405.27	3195506.47	Не закреплена	2.5
6	426535.56	3195650.97	Не закреплена	2.5
7	426646.9	3195755.21	Не закреплена	2.5



ДОКУМЕНТ ПОДПИСАН  
ЭЛЕКТРОННОЙ ПОДПИСЬЮ

Сертификат: 00ВВ056В7401СВ38Д2В3576АСДС8425108

Владелец: ФЕДЕРАЛЬНАЯ СЛУЖБА ГОСУДАРСТВЕННОЙ  
РЕГИСТРАЦИИ, КАДАСТРА И КАРТОГРАФИИ  
Действителен: с 27.06.2023 по 19.09.2024

полное наименование должности

инициалы, фамилия

Земельный участок				
вид объекта недвижимости				
Лист № 2 раздела 3.2	Всего листов раздела 3.2: 2		Всего разделов: 4	Всего листов выписки: 9
22.07.2024г. № КУВИ-001/2024-187995553				
Кадастровый номер:		22:43:040001:1288		
1	2	3	4	5
8	426708.49	3195684.14	Не закреплена	2.5
1	426708.49	3195662.82	Не закреплена	2.5



ДОКУМЕНТ ПОДПИСАН  
ЭЛЕКТРОННОЙ ПОДПИСЬЮ

Сертификат: 00ВВ056В7401СВ38D2В3576АСDС8425108

Владелец: ФЕДЕРАЛЬНАЯ СЛУЖБА ГОСУДАРСТВЕННОЙ  
РЕГИСТРАЦИИ, КАДАСТРА И КАРТОГРАФИИ  
Действителен: с 27.06.2023 по 19.09.2024

полное наименование должности

инициалы, фамилия



**Филиал публично-правовой компании "Роскадастр" по Алтайскому краю**

полное наименование органа регистрации прав

Выписка из Единого государственного реестра недвижимости об объекте недвижимости


Сведения о характеристиках объекта недвижимости

На основании запроса от 22.07.2024, поступившего на рассмотрение 22.07.2024, сообщаем, что согласно записям Единого государственного реестра недвижимости:

Раздел 1 Лист 1

Земельный участок			
вид объекта недвижимости			
Лист № 1 раздела 1	Всего листов раздела 1: 3	Всего разделов: 4	Всего листов выписки: 6
22.07.2024г. № КУВИ-001/2024-188017718			
Кадастровый номер:	22:43:040001:1291		
Номер кадастрового квартала:	22:43:040001		
Дата присвоения кадастрового номера:	14.05.2018		

Ранее присвоенный государственный учетный номер:	данные отсутствуют
Местоположение:	Российская Федерация, Алтайский край, район Солонешенский, с. Сибирячиха, лог "Кондратьев"
Площадь:	86044 +/- 1055
Кадастровая стоимость, руб.:	104973.68
Кадастровые номера расположенных в пределах земельного участка объектов недвижимости:	данные отсутствуют
Кадастровые номера объектов недвижимости, из которых образован объект недвижимости:	данные отсутствуют
Кадастровые номера образованных объектов недвижимости:	данные отсутствуют
Категория земель:	Земли сельскохозяйственного назначения
Виды разрешенного использования:	Животноводство: скотоводство: сенокошение
Сведения о кадастровом инженере:	Меркулов Антон Иванович, № 542, дата завершения кадастровых работ: 03.05.2018
Сведения о лесах, водных объектах и об иных природных объектах, расположенных в пределах земельного участка:	данные отсутствуют
Сведения о том, что земельный участок полностью расположен в границах зоны с особыми условиями использования территории, территории объекта культурного наследия, публичного сервитута:	данные отсутствуют
Сведения о том, что земельный участок расположен в границах особой экономической зоны, территории опережающего развития, зоны территориального развития в Российской Федерации, игровой зоны:	данные отсутствуют

полное наименование должности	 ДОКУМЕНТ ПОДПИСАН ЭЛЕКТРОННОЙ ПОДПИСЬЮ	инициалы, фамилия
	Сертификат: 00BV056B7401CB38D2B3576ACDC8425108 Владелец: ФЕДЕРАЛЬНАЯ СЛУЖБА ГОСУДАРСТВЕННОЙ РЕГИСТРАЦИИ, КАДАСТРА И КАРТОГРАФИИ Действителен: с 27.06.2023 по 19.09.2024	

Земельный участок			
вид объекта недвижимости			
Лист № 2 раздела 1	Всего листов раздела 1: 3	Всего разделов: 4	Всего листов выписки: 6
22.07.2024г. № КУВИ-001/2024-188017718			
Кадастровый номер:		22:43:040001:1291	
Сведения о том, что земельный участок расположен в границах особо охраняемой природной территории, Байкальской природной территории и ее экологических зон, лесопарковом зеленом поясе, охотничьего угодья, лесничества:		данные отсутствуют	
Сведения о расположении земельного участка и (или) расположенного на нем объекта недвижимости в границах территории, в отношении которой принято решение о резервировании земель для государственных или муниципальных нужд:		данные отсутствуют	
Сведения о результатах проведения государственного земельного надзора:		данные отсутствуют	
Сведения о расположении земельного участка в границах территории, в отношении которой утвержден проект межевания территории:		данные отсутствуют	
Условный номер земельного участка:		данные отсутствуют	
Сведения о принятии акта и (или) заключении договора, предусматривающих предоставление в соответствии с земельным законодательством исполнительным органом государственным органом власти или органом местного самоуправления, находящегося в государственной или муниципальной собственности земельного участка для строительства наемного дома социального использования или наемного дома коммерческого использования:		данные отсутствуют	
Сведения о том, что земельный участок или земельные участки образованы на основании решения об изъятии земельного участка и (или) расположенного на нем объекта недвижимости для государственных или муниципальных нужд:		данные отсутствуют	
Сведения о том, что земельный участок образован из земель или земельного участка, государственная собственность на которые не разграничена:		данные отсутствуют	
Сведения о наличии земельного спора о местоположении границ земельных участков:		данные отсутствуют	
Статус записи об объекте недвижимости:		Сведения об объекте недвижимости имеют статус "актуальные"	
Особые отметки:		Сведения, необходимые для заполнения разделов: 2 - Сведения о зарегистрированных правах; 4 - Сведения о частях земельного участка, отсутствуют.	



ДОКУМЕНТ ПОДПИСАН  
ЭЛЕКТРОННОЙ ПОДПИСЬЮ

Сертификат: 00ВВ056В7401СВ38D2В3576АСDC8425108

Владелец: ФЕДЕРАЛЬНАЯ СЛУЖБА ГОСУДАРСТВЕННОЙ

РЕГИСТРАЦИИ, КАДАСТРА И КАРТОГРАФИИ

Действителен: с 27.06.2023 по 19.09.2024

полное наименование должности

инициалы, фамилия

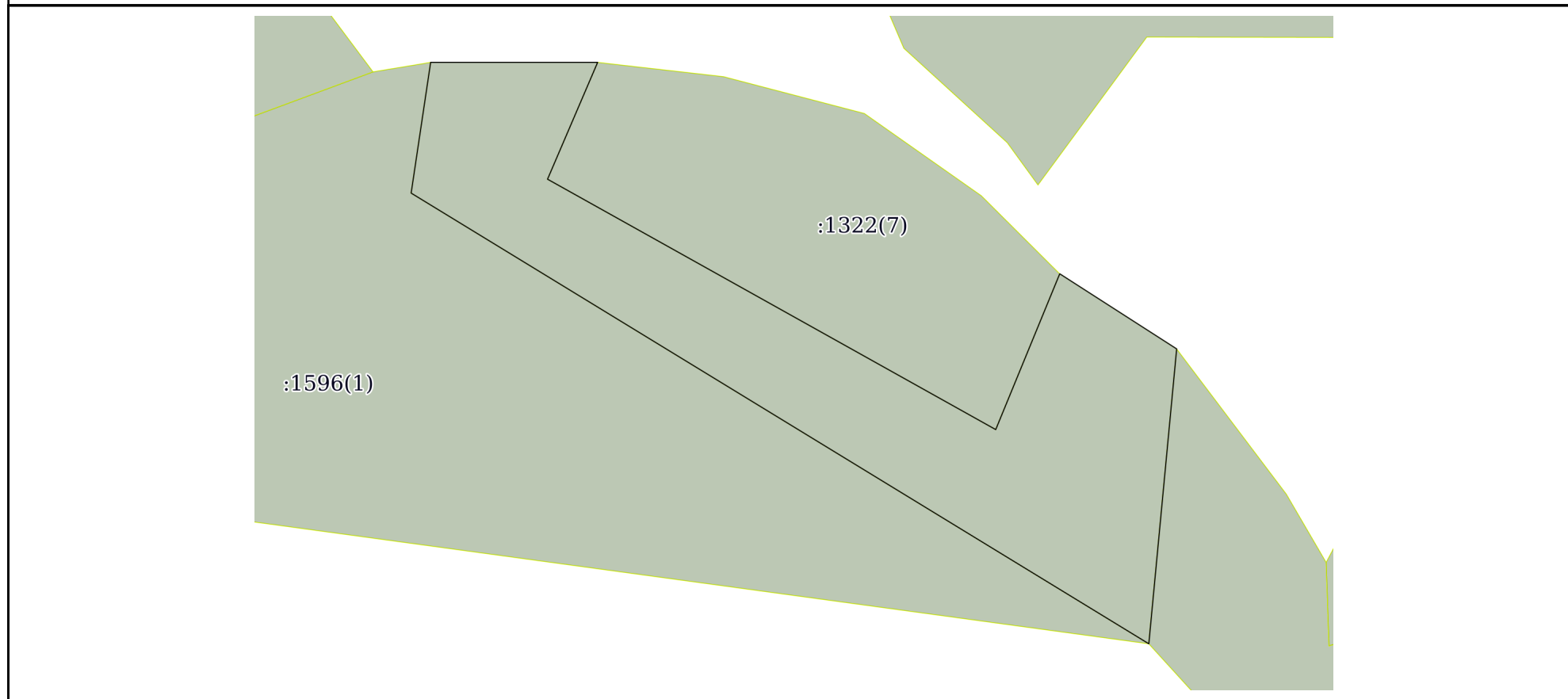
Земельный участок			
вид объекта недвижимости			
Лист № 3 раздела 1	Всего листов раздела 1: 3	Всего разделов: 4	Всего листов выписки: 6
22.07.2024г. № КУВИ-001/2024-188017718			
Кадастровый номер:		22:43:040001:1291	
Получатель выписки:		Носарева Валерия Дмитриевна, действующий(ая) на основании документа "" АДМИНИСТРАЦИЯ СОЛОНЕШЕНСКОГО РАЙОНА АЛТАЙСКОГО КРАЯ	

полное наименование должности		ДОКУМЕНТ ПОДПИСАН	инициалы, фамилия
		ЭЛЕКТРОННОЙ ПОДПИСЬЮ	
Сертификат: 00ВВ056В7401СВ38D2В3576АСDC8425108		Владелец: ФЕДЕРАЛЬНАЯ СЛУЖБА ГОСУДАРСТВЕННОЙ РЕГИСТРАЦИИ, КАДАСТРА И КАРТОГРАФИИ	
Действителен: с 27.06.2023 по 19.09.2024			

Выписка из Единого государственного реестра недвижимости об объекте недвижимости  
Описание местоположения земельного участка

Земельный участок			
вид объекта недвижимости			
Лист № 1 раздела 3	Всего листов раздела 3: 1	Всего разделов: 4	Всего листов выписки: 6
22.07.2024г. № КУВИ-001/2024-188017718			
Кадастровый номер:		22:43:040001:1291	

План (чертеж, схема) земельного участка



Масштаб 1:5000      Условные обозначения:

полное наименование должности	 ДОКУМЕНТ ПОДПИСАН ЭЛЕКТРОННОЙ ПОДПИСЬЮ	инициалы, фамилия
	Сертификат: 00ВВ056В7401СВ38D2В3576АСDC8425108 Владелец: ФЕДЕРАЛЬНАЯ СЛУЖБА ГОСУДАРСТВЕННОЙ РЕГИСТРАЦИИ, КАДАСТРА И КАРТОГРАФИИ Действителен: с 27.06.2023 по 19.09.2024	

## Выписка из Единого государственного реестра недвижимости об объекте недвижимости

## Описание местоположения земельного участка

Земельный участок			
вид объекта недвижимости			
Лист № 1 раздела 3.1	Всего листов раздела 3.1: 1	Всего разделов: 4	Всего листов выписки: 6
22.07.2024г. № КУВИ-001/2024-188017718			
Кадастровый номер:		22:43:040001:1291	

Описание местоположения границ земельного участка							
№ п/п	Номер точки		Дирекционный угол	Горизонтальное проложение, м	Описание закрепления на местности	Кадастровые номера смежных участков	Сведения об адресах правообладателей смежных земельных участков
	начальная	конечная					
1	2	3	4	5	6	7	8
1	1.1.1	1.1.2	90°0.0`	141.19	данные отсутствуют	данные отсутствуют	данные отсутствуют
2	1.1.2	1.1.3	203°11.9`	107.53	данные отсутствуют	22:43:040001:1322(7)	данные отсутствуют
3	1.1.3	1.1.4	119°12.4`	434.08	данные отсутствуют	22:43:040001:1322(7)	данные отсутствуют
4	1.1.4	1.1.5	22°19.6`	142.47	данные отсутствуют	22:43:040001:1322(7)	данные отсутствуют
5	1.1.5	1.1.6	122°44.0`	117.51	данные отсутствуют	данные отсутствуют	данные отсутствуют
6	1.1.6	1.1.7	185°23.5`	250.57	данные отсутствуют	22:43:040001:1292(1)	данные отсутствуют
7	1.1.7	1.1.8	301°26.3`	730.95	данные отсутствуют	22:43:040001:1596(1)	данные отсутствуют
8	1.1.8	1.1.1	8°28.7`	111.83	данные отсутствуют	22:43:040001:1596(1)	данные отсутствуют



ДОКУМЕНТ ПОДПИСАН  
ЭЛЕКТРОННОЙ ПОДПИСЬЮ

Сертификат: 00ВВ056В7401СВ38D2В3576АСDС8425108

Владелец: ФЕДЕРАЛЬНАЯ СЛУЖБА ГОСУДАРСТВЕННОЙ

РЕГИСТРАЦИИ, КАДАСТРА И КАРТОГРАФИИ

Действителен: с 27.06.2023 по 19.09.2024

полное наименование должности

инициалы, фамилия

## Выписка из Единого государственного реестра недвижимости об объекте недвижимости

## Описание местоположения земельного участка

Земельный участок			
вид объекта недвижимости			
Лист № 1 раздела 3.2	Всего листов раздела 3.2: 1	Всего разделов: 4	Всего листов выписки: 6
22.07.2024г. № КУВИ-001/2024-188017718			
Кадастровый номер:		22:43:040001:1291	

Сведения о характерных точках границы земельного участка				
Система координат МСК-22, зона 3				
Номер точки	Координаты, м		Описание закрепления на местности	Средняя квадратичная погрешность определения координат характерных точек границ земельного участка, м
	X	Y		
1	2	3	4	5
1	418373.41	3205365.48	Не закреплена	2.5
2	418262.8	3205348.99	Не закреплена	2.5
3	417881.55	3205972.64	Не закреплена	2.5
4	418131.01	3205996.18	Не закреплена	2.5
5	418194.55	3205897.33	Не закреплена	2.5
6	418062.76	3205843.21	Не закреплена	2.5
7	418274.57	3205464.31	Не закреплена	2.5
8	418373.41	3205506.67	Не закреплена	2.5
1	418373.41	3205365.48	Не закреплена	2.5



ДОКУМЕНТ ПОДПИСАН  
ЭЛЕКТРОННОЙ ПОДПИСЬЮ

Сертификат: 00ВВ056В7401СВ38D2В3576АСDС8425108

Владелец: ФЕДЕРАЛЬНАЯ СЛУЖБА ГОСУДАРСТВЕННОЙ  
РЕГИСТРАЦИИ, КАДАСТРА И КАРТОГРАФИИ  
Действителен: с 27.06.2023 по 19.09.2024

полное наименование должности

инициалы, фамилия

Филиал публично-правовой компании "Роскадастр" по Алтайскому краю  
полное наименование органа регистрации прав

Выписка из Единого государственного реестра недвижимости об объекте недвижимости

Сведения о характеристиках объекта недвижимости

На основании запроса от 22.07.2024, поступившего на рассмотрение 22.07.2024, сообщаем, что согласно записям Единого государственного реестра недвижимости:

Раздел 1 Лист 1

Земельный участок			
вид объекта недвижимости			

Лист № 1 раздела 1	Всего листов раздела 1: 3	Всего разделов: 4	Всего листов выписки: 10
--------------------	---------------------------	-------------------	--------------------------

22.07.2024г. № КУВИ-001/2024-187995560	
Кадастровый номер:	22:43:040001:1292
Номер кадастрового квартала:	22:43:040001
Дата присвоения кадастрового номера:	14.05.2018

Ранее присвоенный государственный учетный номер:	данные отсутствуют
Местоположение:	Алтайский край, район Солонешенский, п. Партизанский, лог "Кондратьев"
Площадь:	144585 +/- 3327
Кадастровая стоимость, руб.:	176393.7
Кадастровые номера расположенных в пределах земельного участка объектов недвижимости:	данные отсутствуют
Кадастровые номера объектов недвижимости, из которых образован объект недвижимости:	данные отсутствуют
Кадастровые номера образованных объектов недвижимости:	данные отсутствуют
Категория земель:	Земли сельскохозяйственного назначения
Виды разрешенного использования:	Животноводство: скотоводство (выпас сельскохозяйственных животных)
Сведения о кадастровом инженерере:	Меркулов Антон Иванович, № 543, дата завершения кадастровых работ: 04.05.2018
Сведения о лесах, водных объектах и об иных природных объектах, расположенных в пределах земельного участка:	данные отсутствуют
Сведения о том, что земельный участок полностью расположен в границах зоны с особыми условиями использования территории, территории объекта культурного наследия, публичного сервитута:	данные отсутствуют
Сведения о том, что земельный участок расположен в границах особой экономической зоны, территории опережающего развития, зоны территориального развития в Российской Федерации, игровой зоны:	данные отсутствуют



ДОКУМЕНТ ПОДПИСАН  
ЭЛЕКТРОННОЙ ПОДПИСЬЮ

Сертификат: 00BV056B7401CB38D2B3576ACDC8425108

Владелец: ФЕДЕРАЛЬНАЯ СЛУЖБА ГОСУДАРСТВЕННОЙ  
РЕГИСТРАЦИИ, КАДАСТРА И КАРТОГРАФИИ  
Действителен: с 27.06.2023 по 19.09.2024

полное наименование должности

инициалы, фамилия

Земельный участок			
вид объекта недвижимости			
Лист № 2 раздела 1	Всего листов раздела 1: 3	Всего разделов: 4	Всего листов выписки: 10
22.07.2024г. № КУВИ-001/2024-187995560			
Кадастровый номер:		22:43:040001:1292	
Сведения о том, что земельный участок расположен в границах особо охраняемой природной территории, Байкальской природной территории и ее экологических зон, лесопарковом зеленом поясе, охотничьего угодья, лесничества:		данные отсутствуют	
Сведения о расположении земельного участка и (или) расположенного на нем объекта недвижимости в границах территории, в отношении которой принято решение о резервировании земель для государственных или муниципальных нужд:		данные отсутствуют	
Сведения о результатах проведения государственного земельного надзора:		данные отсутствуют	
Сведения о расположении земельного участка в границах территории, в отношении которой утвержден проект межевания территории:		данные отсутствуют	
Условный номер земельного участка:		данные отсутствуют	
Сведения о принятии акта и (или) заключении договора, предусматривающих предоставление в соответствии с земельным законодательством исполнительным органом государственным органом власти или органом местного самоуправления, находящегося в государственной или муниципальной собственности земельного участка для строительства наемного дома социального использования или наемного дома коммерческого использования:		данные отсутствуют	
Сведения о том, что земельный участок или земельные участки образованы на основании решения об изъятии земельного участка и (или) расположенного на нем объекта недвижимости для государственных или муниципальных нужд:		данные отсутствуют	
Сведения о том, что земельный участок образован из земель или земельного участка, государственная собственность на которые не разграничена:		данные отсутствуют	
Сведения о наличии земельного спора о местоположении границ земельных участков:		данные отсутствуют	
Статус записи об объекте недвижимости:		Сведения об объекте недвижимости имеют статус "актуальные"	
Особые отметки:		Граница земельного участка состоит из 2 контуров. Учетные номера контуров и их площади: 1 - 87988.46 кв.м, 2 - 56596.77 кв.м. Сведения, необходимые для заполнения разделов: 2 - Сведения	



ДОКУМЕНТ ПОДПИСАН  
ЭЛЕКТРОННОЙ ПОДПИСЬЮ

Сертификат: 00ВВ056В7401СВ38D2В3576АСDС8425108


Владелец: ФЕДЕРАЛЬНАЯ СЛУЖБА ГОСУДАРСТВЕННОЙ  
РЕГИСТРАЦИИ, КАДАСТРА И КАРТОГРАФИИ  
Действителен: с 27.06.2023 по 19.09.2024

полное наименование должности

инициалы, фамилия



Земельный участок			
вид объекта недвижимости			
Лист № 3 раздела 1	Всего листов раздела 1: 3	Всего разделов: 4	Всего листов выписки: 10
22.07.2024г. № КУВИ-001/2024-187995560			
Кадастровый номер:		22:43:040001:1292	
		о зарегистрированных правах; 4 - Сведения о частях земельного участка, отсутствуют.	
Получатель выписки:		Носарева Валерия Дмитриевна, действующий(ая) на основании документа "" АДМИНИСТРАЦИЯ СОЛОНЕШЕНСКОГО РАЙОНА АЛТАЙСКОГО КРАЯ	

полное наименование должности		ДОКУМЕНТ ПОДПИСАН	инициалы, фамилия
		ЭЛЕКТРОННОЙ ПОДПИСЬЮ	
	Сертификат: 00ВВ056В7401СВ38D2В3576АСDС8425108 Владелец: ФЕДЕРАЛЬНАЯ СЛУЖБА ГОСУДАРСТВЕННОЙ РЕГИСТРАЦИИ, КАДАСТРА И КАРТОГРАФИИ Действителен: с 27.06.2023 по 19.09.2024		

Выписка из Единого государственного реестра недвижимости об объекте недвижимости  
Описание местоположения земельного участка

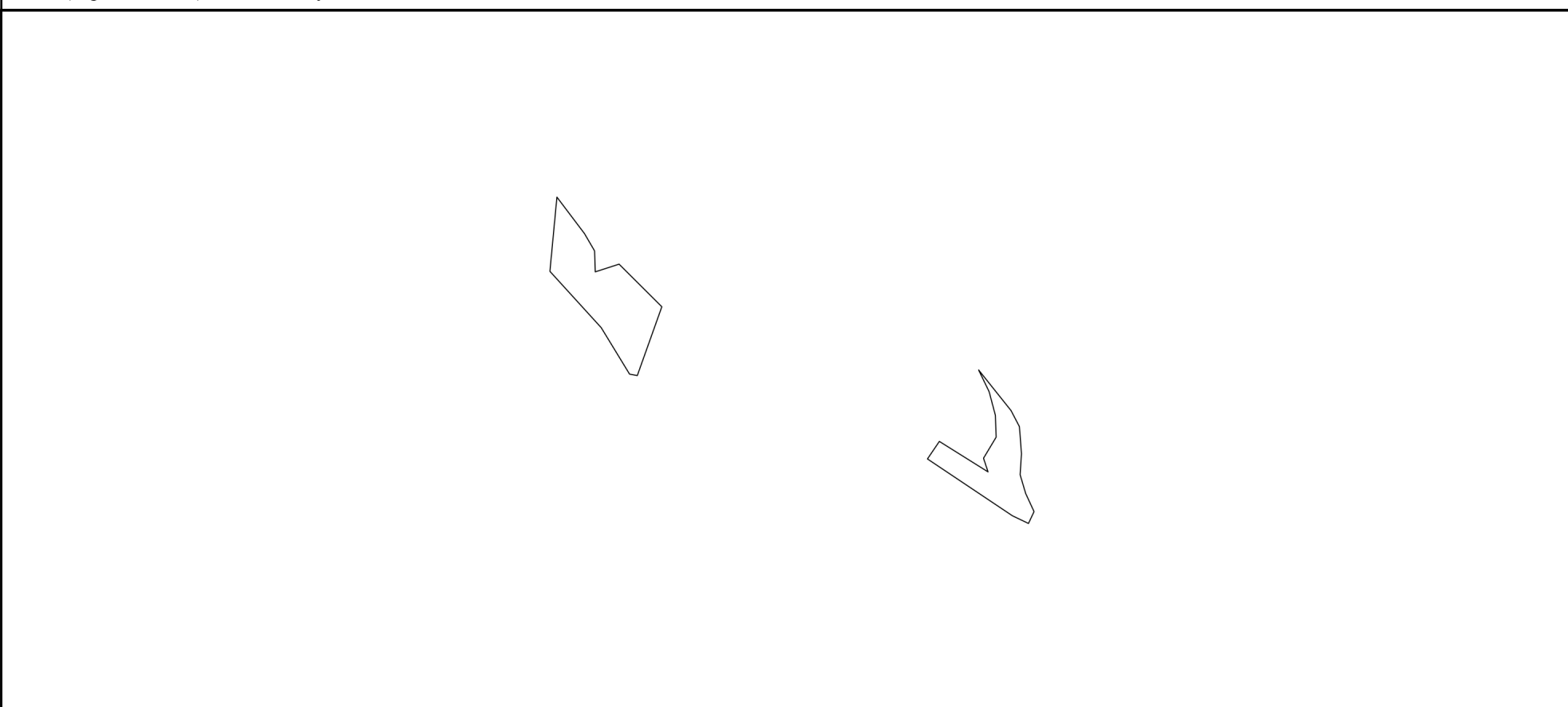
Земельный участок			
вид объекта недвижимости			

Лист № 1 раздела 3	Всего листов раздела 3: 3	Всего разделов: 4	Всего листов выписки: 10
--------------------	---------------------------	-------------------	--------------------------

22.07.2024г. № КУВИ-001/2024-187995560

Кадастровый номер: 22:43:040001:1292

План (чертеж, схема) земельного участка



Масштаб 1:20000      Условные обозначения:

	 ДОКУМЕНТ ПОДПИСАН ЭЛЕКТРОННОЙ ПОДПИСЬЮ Сертификат: 00ВВ056В7401СВ38D2В3576АСDС8425108 Владелец: ФЕДЕРАЛЬНАЯ СЛУЖБА ГОСУДАРСТВЕННОЙ РЕГИСТРАЦИИ, КАДАСТРА И КАРТОГРАФИИ Действителен: с 27.06.2023 по 19.09.2024	
полное наименование должности	инициалы, фамилия	

Земельный участок

вид объекта недвижимости

Лист № 2 раздела 3

Всего листов раздела 3: 3

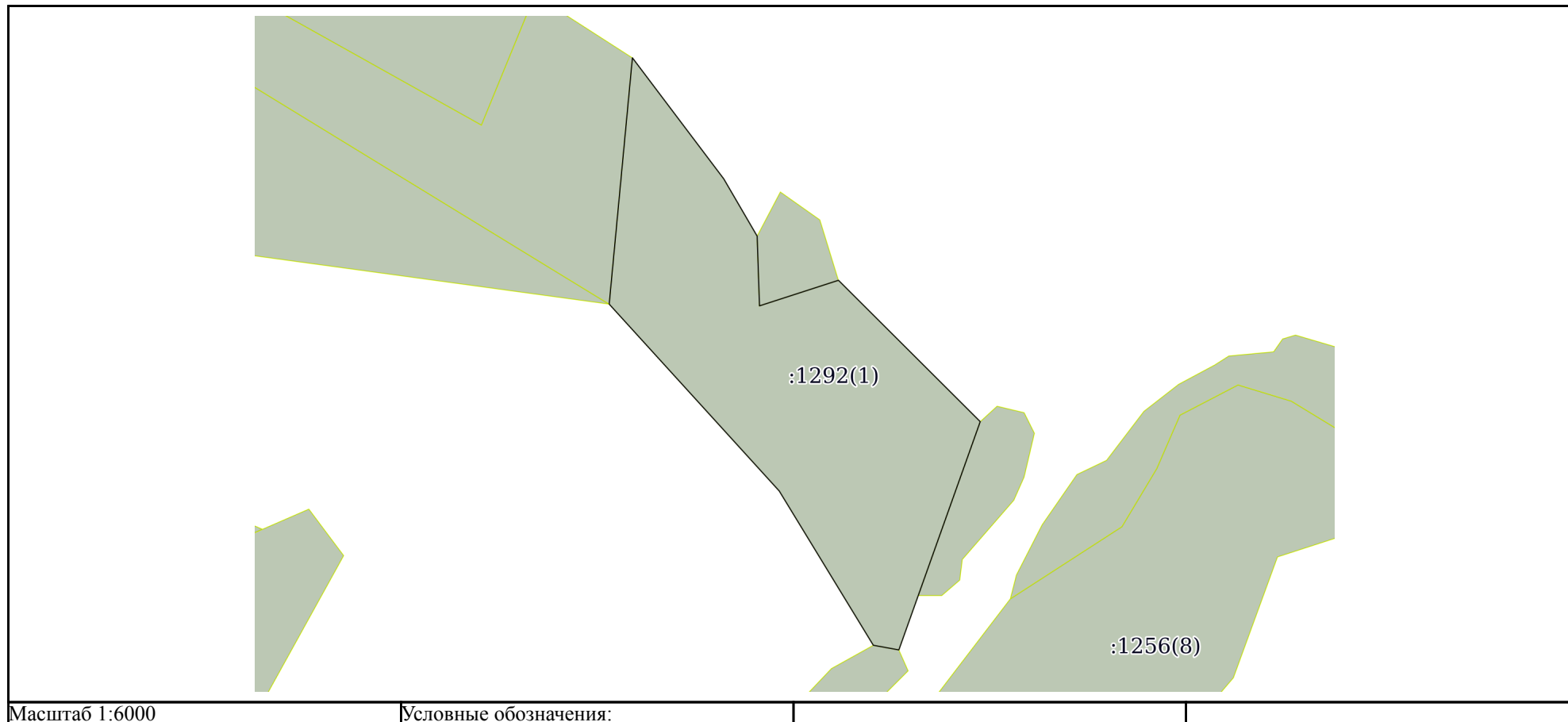
Всего разделов: 4

Всего листов выписки: 10

22.07.2024г. № КУВИ-001/2024-187995560

Кадастровый номер:

22:43:040001:1292



ДОКУМЕНТ ПОДПИСАН  
ЭЛЕКТРОННОЙ ПОДПИСЬЮ

Сертификат: 00ВВ056В7401СВ38D2В3576АСDС8425108

Владелец: ФЕДЕРАЛЬНАЯ СЛУЖБА ГОСУДАРСТВЕННОЙ

РЕГИСТРАЦИИ, КАДАСТРА И КАРТОГРАФИИ

Действителен: с 27.06.2023 по 19.09.2024

полное наименование должности

инициалы, фамилия

Земельный участок

вид объекта недвижимости

Лист № 3 раздела 3

Всего листов раздела 3: 3

Всего разделов: 4

Всего листов выписки: 10

22.07.2024г. № КУВИ-001/2024-187995560

Кадастровый номер:

22:43:040001:1292

:1596(4)

:1256(1)

:1292(2)

Масштаб 1:5000

Условные обозначения:



ДОКУМЕНТ ПОДПИСАН  
ЭЛЕКТРОННОЙ ПОДПИСЬЮ

Сертификат: 00ВВ056В7401СВ38D2В3576АСDС8425108

Владелец: ФЕДЕРАЛЬНАЯ СЛУЖБА ГОСУДАРСТВЕННОЙ

РЕГИСТРАЦИИ, КАДАСТРА И КАРТОГРАФИИ

Действителен: с 27.06.2023 по 19.09.2024

полное наименование должности

инициалы, фамилия

## Выписка из Единого государственного реестра недвижимости об объекте недвижимости

## Описание местоположения земельного участка

Земельный участок			
вид объекта недвижимости			
Лист № 1 раздела 3.1	Всего листов раздела 3.1: 2	Всего разделов: 4	Всего листов выписки: 10
22.07.2024г. № КУВИ-001/2024-187995560			
Кадастровый номер:		22:43:040001:1292	

Описание местоположения границ земельного участка							
№ п/п	Номер точки		Дирекционный угол	Горизонтальное проложение, м	Описание закрепления на местности	Кадастровые номера смежных участков	Сведения об адресах правообладателей смежных земельных участков
	начальная	конечная					
1	2	3	4	5	6	7	8
1	1.1.1	1.1.2	142°56.3'	153.65	данные отсутствуют	данные отсутствуют	данные отсутствуют
2	1.1.2	1.1.3	149°44.2'	67.13	данные отсутствуют	данные отсутствуют	данные отсутствуют
3	1.1.3	1.1.4	178°5.2'	70.67	данные отсутствуют	22:43:040001:1256(2)	данные отсутствуют
4	1.1.4	1.1.5	72°4.3'	84.14	данные отсутствуют	22:43:040001:1256(2)	данные отсутствуют
5	1.1.5	1.1.6	134°53.8'	202.81	данные отсутствуют	данные отсутствуют	данные отсутствуют
6	1.1.6	1.1.7	199°37.7'	245.47	данные отсутствуют	данные отсутствуют	данные отсутствуют
7	1.1.6	1.1.6			данные отсутствуют	22:43:040001:1596(2)	данные отсутствуют
8	1.1.7	1.1.8	280°18.4'	26.32	данные отсутствуют	22:43:040001:1256(7)	данные отсутствуют
9	1.1.8	1.1.9	328°36.3'	183.04	данные отсутствуют	данные отсутствуют	данные отсутствуют
10	1.1.9	1.1.10	317°40.7'	255.97	данные отсутствуют	данные отсутствуют	данные отсутствуют
11	1.1.10	1.1.1	5°23.5'	250.57	данные отсутствуют	22:43:040001:1291	данные отсутствуют
12	1.1.10	1.1.10			данные отсутствуют	22:43:040001:1596(1)	данные отсутствуют
13	2.1.1	2.1.2	141°24.2'	174.68	данные отсутствуют	данные отсутствуют	данные отсутствуют
14	2.1.2	2.1.3	152°26.9'	60.75	данные отсутствуют	данные отсутствуют	данные отсутствуют
15	2.1.3	2.1.4	175°36.2'	91.59	данные отсутствуют	данные отсутствуют	данные отсутствуют
16	2.1.4	2.1.5	183°48.7'	70.4	данные отсутствуют	данные отсутствуют	данные отсутствуют
17	2.1.5	2.1.6	163°29.8'	65.94	данные отсутствуют	данные отсутствуют	данные отсутствуют
18	2.1.6	2.1.7	155°13.4'	67.05	данные отсутствуют	22:43:040001:1604(5)	данные отсутствуют
19	2.1.7	2.1.8	205°11.8'	44	данные отсутствуют	22:43:040001:1604(5)	данные отсутствуют
20	2.1.8	2.1.9	295°33.7'	59.7	данные отсутствуют	22:43:040001:1604(5)	данные отсутствуют
21	2.1.9	2.1.10	303°47.5'	343.56	данные отсутствуют	22:43:040001:1604(5)	данные отсутствуют
22	2.1.10	2.1.11	34°12.8'	71.18	данные отсутствуют	22:43:040001:1256(8)	данные отсутствуют



ДОКУМЕНТ ПОДПИСАН  
ЭЛЕКТРОННОЙ ПОДПИСЬЮ

Сертификат: 00BV056B7401CB38D2B3576ACDC8425108

Владелец: ФЕДЕРАЛЬНАЯ СЛУЖБА ГОСУДАРСТВЕННОЙ

РЕГИСТРАЦИИ, КАДАСТРА И КАРТОГРАФИИ

Действителен: с 27.06.2023 по 19.09.2024

полное наименование должности

инициалы, фамилия

## Земельный участок

вид объекта недвижимости

Лист № 2 раздела 3.1

Всего листов раздела 3.1: 2

Всего разделов: 4

Всего листов выписки: 10

22.07.2024г. № КУВИ-001/2024-187995560

Кадастровый номер:

22:43:040001:1292

1	2	3	4	5	6	7	8
23	2.1.11	2.1.12	122°3.5`	192.98	данные отсутствуют	данные отсутствуют	данные отсутствуют
24	2.1.12	2.1.13	341°40.0`	48.39	данные отсутствуют	данные отсутствуют	данные отсутствуют
25	2.1.13	2.1.14	30°57.9`	82.37	данные отсутствуют	22:43:040001:1256(1)	данные отсутствуют
26	2.1.14	2.1.15	358°9.4`	73.03	данные отсутствуют	22:43:040001:1256(1)	данные отсутствуют
27	2.1.15	2.1.16	345°10.4`	82.81	данные отсутствуют	22:43:040001:1256(1)	данные отсутствуют
28	2.1.16	2.1.1	334°10.4`	81.08	данные отсутствуют	22:43:040001:1256(1)	данные отсутствуют



ДОКУМЕНТ ПОДПИСАН  
ЭЛЕКТРОННОЙ ПОДПИСЬЮ

Сертификат: 00ВВ056В7401СВ38D2В3576АСDC8425108

Владелец: ФЕДЕРАЛЬНАЯ СЛУЖБА ГОСУДАРСТВЕННОЙ

РЕГИСТРАЦИИ, КАДАСТРА И КАРТОГРАФИИ

Действителен: с 27.06.2023 по 19.09.2024

полное наименование должности

инициалы, фамилия

## Выписка из Единого государственного реестра недвижимости об объекте недвижимости

## Описание местоположения земельного участка

Земельный участок			
вид объекта недвижимости			
Лист № 1 раздела 3.2	Всего листов раздела 3.2: 2	Всего разделов: 4	Всего листов выписки: 10
22.07.2024г. № КУВИ-001/2024-187995560			
Кадастровый номер:		22:43:040001:1292	

Сведения о характерных точках границы земельного участка				
Система координат МСК-22, зона 3				
Номер точки	Координаты, м		Описание закрепления на местности	Средняя квадратичная погрешность определения координат характерных точек границ земельного участка, м
	X	Y		
1	2	3	4	5
1	418131.01	3205996.18	Не закреплена	2.5
2	417881.55	3205972.64	Не закреплена	2.5
3	417692.29	3206144.98	Не закреплена	2.5
4	417536.05	3206240.33	Не закреплена	2.5
5	417531.34	3206266.23	Не закреплена	2.5
6	417762.54	3206348.69	Не закреплена	2.5
7	417905.69	3206205.02	Не закреплена	2.5
8	417879.79	3206124.97	Не закреплена	2.5
9	417950.42	3206122.61	Не закреплена	2.5
10	418008.4	3206088.78	Не закреплена	2.5
1	418131.01	3205996.18	Не закреплена	2.5
1	417550.17	3207412.83	Не закреплена	2.5
2	417477.19	3207448.15	Не закреплена	2.5
3	417397.14	3207469.34	Не закреплена	2.5
4	417324.15	3207471.69	Не закреплена	2.5
5	417253.52	3207429.31	Не закреплена	2.5
6	417207.59	3207444.53	Не закреплена	2.5
7	417310.02	3207280.98	Не закреплена	2.5
8	417251.16	3207240.96	Не закреплена	2.5
9	417060.08	3207526.48	Не закреплена	2.5
10	417034.32	3207580.34	Не закреплена	2.5
11	417074.13	3207599.07	Не закреплена	2.5



ДОКУМЕНТ ПОДПИСАН  
ЭЛЕКТРОННОЙ ПОДПИСЬЮ

Сертификат: 00ВВ056В7401СВ38D2В3576АСDС8425108

Владелец: ФЕДЕРАЛЬНАЯ СЛУЖБА ГОСУДАРСТВЕННОЙ  
РЕГИСТРАЦИИ, КАДАСТРА И КАРТОГРАФИИ  
Действителен: с 27.06.2023 по 19.09.2024

полное наименование должности

инициалы, фамилия

Земельный участок				
вид объекта недвижимости				
Лист № 2 раздела 3.2	Всего листов раздела 3.2: 2		Всего разделов: 4	Всего листов выписки: 10
22.07.2024г. № КУВИ-001/2024-187995560				
Кадастровый номер:			22:43:040001:1292	
1	2	3	4	5
12	417135.01	3207570.97	Не закреплена	2.5
13	417198.23	3207552.24	Не закреплена	2.5
14	417268.47	3207556.92	Не закреплена	2.5
15	417359.79	3207549.9	Не закреплена	2.5
16	417413.65	3207521.8	Не закреплена	2.5
1	417550.17	3207412.83	Не закреплена	2.5



ДОКУМЕНТ ПОДПИСАН  
ЭЛЕКТРОННОЙ ПОДПИСЬЮ

Сертификат: 00ВВ056В7401СВ38D2В3576АСDС8425108

Владелец: ФЕДЕРАЛЬНАЯ СЛУЖБА ГОСУДАРСТВЕННОЙ

РЕГИСТРАЦИИ, КАДАСТРА И КАРТОГРАФИИ

Действителен: с 27.06.2023 по 19.09.2024

полное наименование должности

инициалы, фамилия



**Филиал публично-правовой компании "Роскадастр" по Алтайскому краю**

полное наименование органа регистрации прав

**Выписка из Единого государственного реестра недвижимости об объекте недвижимости**

**Сведения о характеристиках объекта недвижимости**

На основании запроса от 22.07.2024, поступившего на рассмотрение 22.07.2024, сообщаем, что согласно записям Единого государственного реестра недвижимости:

Раздел 1 Лист 1

<b>Земельный участок</b>			
<b>вид объекта недвижимости</b>			

Лист № 1 раздела 1	Всего листов раздела 1: 3	Всего разделов: 4	Всего листов выписки: 6
--------------------	---------------------------	-------------------	-------------------------

22.07.2024г. № КУВИ-001/2024-187995555	
Кадастровый номер:	22:43:030001:1508
Номер кадастрового квартала:	22:43:030001
Дата присвоения кадастрового номера:	23.10.2020

Ранее присвоенный государственный учетный номер:	данные отсутствуют
Местоположение:	Российская Федерация, Алтайский край, район Солонешенский, МО Карповский сельсовет, с. Карпово, вершина лога Ромкин
Площадь:	914105 +/- 8366
Кадастровая стоимость, руб.:	1371157.5
Кадастровые номера расположенных в пределах земельного участка объектов недвижимости:	данные отсутствуют
Кадастровые номера объектов недвижимости, из которых образован объект недвижимости:	данные отсутствуют
Кадастровые номера образованных объектов недвижимости:	данные отсутствуют
Категория земель:	Земли сельскохозяйственного назначения
Виды разрешенного использования:	Выпас сельскохозяйственных животных
Сведения о кадастровом инженерере:	Шершнев Василий Владимирович, СНИЛС 053-498-742 92, договор на выполнение кадастровых работ от 13.04.2020 № 14 , дата завершения кадастровых работ: 16.07.2020
Сведения о лесах, водных объектах и об иных природных объектах, расположенных в пределах земельного участка:	данные отсутствуют
Сведения о том, что земельный участок полностью расположен в границах зоны с особыми условиями использования территории, территории объекта культурного наследия, публичного сервитута:	данные отсутствуют

	 <p align="center">ДОКУМЕНТ ПОДПИСАН ЭЛЕКТРОННОЙ ПОДПИСЬЮ</p>			
				Сертификат: 00BV056B7401CB38D2B3576ACDC8425108 Владелец: ФЕДЕРАЛЬНАЯ СЛУЖБА ГОСУДАРСТВЕННОЙ РЕГИСТРАЦИИ, КАДАСТРА И КАРТОГРАФИИ Действителен: с 27.06.2023 по 19.09.2024
полное наименование должности				

Земельный участок			
вид объекта недвижимости			
Лист № 2 раздела 1	Всего листов раздела 1: 3	Всего разделов: 4	Всего листов выписки: 6
22.07.2024г. № КУВИ-001/2024-187995555			
Кадастровый номер:		22:43:030001:1508	
Сведения о том, что земельный участок расположен в границах особой экономической зоны, территории опережающего развития, зоны территориального развития в Российской Федерации, игровой зоны:	данные отсутствуют		
Сведения о том, что земельный участок расположен в границах особо охраняемой природной территории, Байкальской природной территории и ее экологических зон, лесопарковом зеленом поясе, охотничьего угодья, лесничества:	данные отсутствуют		
Сведения о расположении земельного участка и (или) расположенного на нем объекта недвижимости в границах территории, в отношении которой принято решение о резервировании земель для государственных или муниципальных нужд:	данные отсутствуют		
Сведения о результатах проведения государственного земельного надзора:	данные отсутствуют		
Сведения о расположении земельного участка в границах территории, в отношении которой утвержден проект межевания территории:	данные отсутствуют		
Условный номер земельного участка:	данные отсутствуют		
Сведения о принятии акта и (или) заключении договора, предусматривающих предоставление в соответствии с земельным законодательством исполнительным органом государственным органом власти или органом местного самоуправления, находящегося в государственной или муниципальной собственности земельного участка для строительства наемного дома социального использования или наемного дома коммерческого использования:	данные отсутствуют		
Сведения о том, что земельный участок или земельные участки образованы на основании решения об изъятии земельного участка и (или) расположенного на нем объекта недвижимости для государственных или муниципальных нужд:	данные отсутствуют		
Сведения о том, что земельный участок образован из земель или земельного участка, государственная собственность на которые не разграничена:	Земельный участок образован из земель или земельного участка, государственная собственность на которые не разграничена. В соответствии с Федеральным законом от 25 октября 2001 г. № 137-ФЗ "О введении в действие Земельного кодекса Российской Федерации" орган Администрация Солонешенского района Алтайского края уполномочен на распоряжение таким земельным участком.		



ДОКУМЕНТ ПОДПИСАН  
ЭЛЕКТРОННОЙ ПОДПИСЬЮ

Сертификат: 00BV056B7401CB38D2B3576ACDC8425108

Владелец: ФЕДЕРАЛЬНАЯ СЛУЖБА ГОСУДАРСТВЕННОЙ

РЕГИСТРАЦИИ, КАДАСТРА И КАРТОГРАФИИ

Действителен: с 27.06.2023 по 19.09.2024

полное наименование должности

инициалы, фамилия

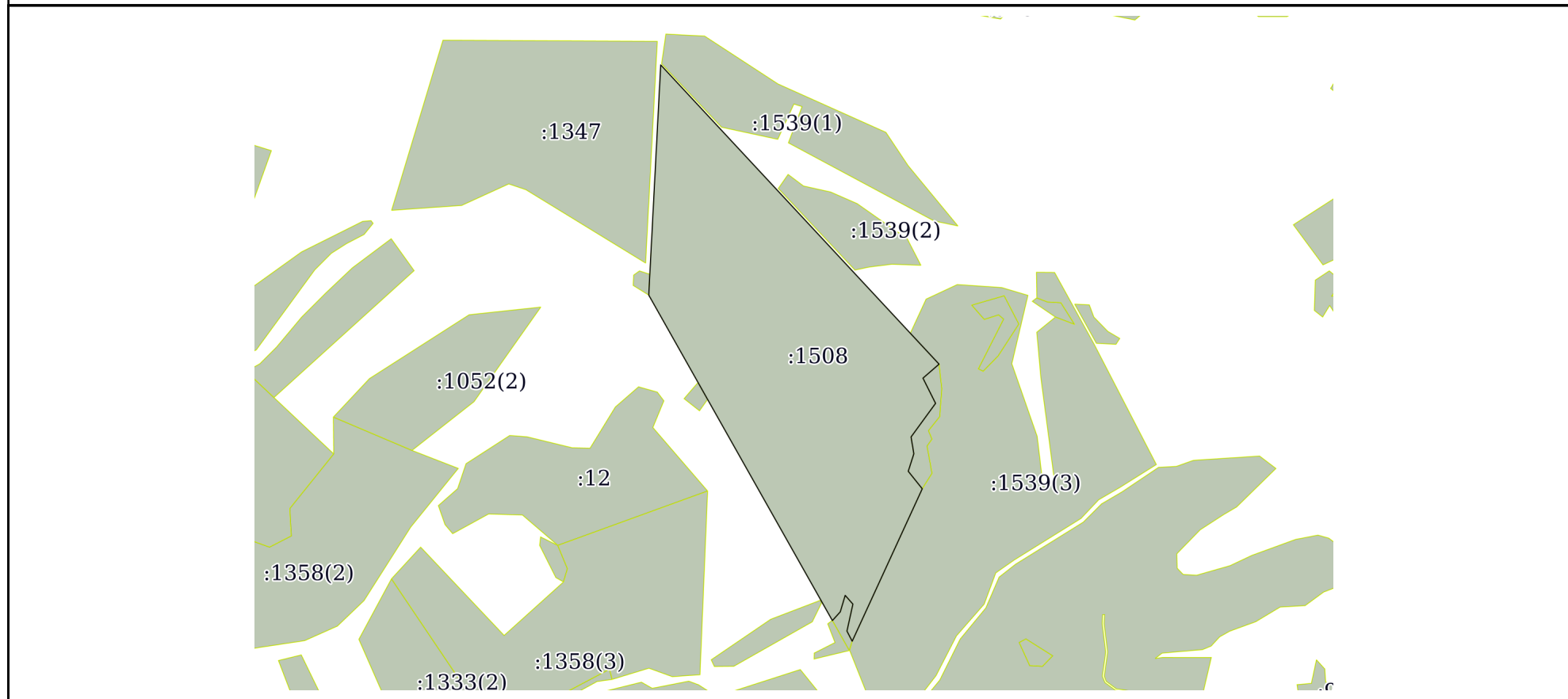
Земельный участок			
вид объекта недвижимости			
Лист № 3 раздела 1	Всего листов раздела 1: 3	Всего разделов: 4	Всего листов выписки: 6
22.07.2024г. № КУВИ-001/2024-187995555			
Кадастровый номер:		22:43:030001:1508	
Сведения о наличии земельного спора о местоположении границ земельных участков:		данные отсутствуют	
Статус записи об объекте недвижимости:		Сведения об объекте недвижимости имеют статус "актуальные"	
Особые отметки:		Земельный участок подлежит снятию с государственного кадастрового учета по истечении пяти лет со дня его государственного кадастрового учета, если на него не будут зарегистрированы права. Сведения, необходимые для заполнения разделов: 2 - Сведения о зарегистрированных правах; 4 - Сведения о частях земельного участка, отсутствуют.	
Получатель выписки:		Носарева Валерия Дмитриевна, действующий(ая) на основании документа "" АДМИНИСТРАЦИЯ СОЛОНЕШЕНСКОГО РАЙОНА АЛТАЙСКОГО КРАЯ	

	 <p>ДОКУМЕНТ ПОДПИСАН ЭЛЕКТРОННОЙ ПОДПИСЬЮ</p> <p>Сертификат: 00ВВ056В7401СВ38D2В3576АСDC8425108</p> <p>Владелец: ФЕДЕРАЛЬНАЯ СЛУЖБА ГОСУДАРСТВЕННОЙ РЕГИСТРАЦИИ, КАДАСТРА И КАРТОГРАФИИ</p> <p>Действителен: с 27.06.2023 по 19.09.2024</p>	
полное наименование должности		инициалы, фамилия


Выписка из Единого государственного реестра недвижимости об объекте недвижимости  
Описание местоположения земельного участка

Земельный участок			
вид объекта недвижимости			
Лист № 1 раздела 3	Всего листов раздела 3: 1	Всего разделов: 4	Всего листов выписки: 6
22.07.2024г. № КУВИ-001/2024-187995555			
Кадастровый номер:		22:43:030001:1508	

План (чертеж, схема) земельного участка



Масштаб 1:20000      Условные обозначения:

полное наименование должности	 ДОКУМЕНТ ПОДПИСАН ЭЛЕКТРОННОЙ ПОДПИСЬЮ	инициалы, фамилия
	Сертификат: 00ВВ056В7401СВ38D2В3576АСDC8425108 Владелец: ФЕДЕРАЛЬНАЯ СЛУЖБА ГОСУДАРСТВЕННОЙ РЕГИСТРАЦИИ, КАДАСТРА И КАРТОГРАФИИ Действителен: с 27.06.2023 по 19.09.2024	

## Выписка из Единого государственного реестра недвижимости об объекте недвижимости

## Описание местоположения земельного участка

Земельный участок			
вид объекта недвижимости			
Лист № 1 раздела 3.1	Всего листов раздела 3.1: 1	Всего разделов: 4	Всего листов выписки: 6
22.07.2024г. № КУВИ-001/2024-187995555			
Кадастровый номер:		22:43:030001:1508	

Описание местоположения границ земельного участка							
№ п/п	Номер точки		Дирекционный угол	Горизонтальное проложение, м	Описание закрепления на местности	Кадастровые номера смежных участков	Сведения об адресах правообладателей смежных земельных участков
	начальная	конечная					
1	2	3	4	5	6	7	8
1	1.1.1	1.1.2	228°59.5`	72.21	данные отсутствуют	22:43:030001:791	данные отсутствуют
2	1.1.1	1.1.1			данные отсутствуют	22:43:030001:1539(3)	данные отсутствуют
3	1.1.2	1.1.3	153°25.9`	95.36	данные отсутствуют	22:43:030001:791	данные отсутствуют
4	1.1.3	1.1.4	216°6.1`	140.75	данные отсутствуют	22:43:030001:791	данные отсутствуют
5	1.1.4	1.1.5	170°32.0`	57.64	данные отсутствуют	22:43:030001:791	данные отсутствуют
6	1.1.5	1.1.6	197°45.2`	62.18	данные отсутствуют	22:43:030001:791	данные отсутствуют
7	1.1.6	1.1.7	141°20.2`	75.86	данные отсутствуют	22:43:030001:791	данные отсутствуют
8	1.1.7	1.1.8	204°40.1`	567.69	данные отсутствуют	22:43:030001:1539(3)	данные отсутствуют
9	1.1.8	1.1.9	332°38.8`	38.67	данные отсутствуют	22:43:030001:796	данные отсутствуют
10	1.1.9	1.1.10	12°27.1`	93.41	данные отсутствуют	22:43:030001:796	данные отсутствуют
11	1.1.10	1.1.11	318°38.9`	39.44	данные отсутствуют	22:43:030001:796	данные отсутствуют
12	1.1.11	1.1.12	196°35.6`	58.09	данные отсутствуют	22:43:030001:796	данные отсутствуют
13	1.1.12	1.1.13	222°3.7`	39.87	данные отсутствуют	22:43:030001:796	данные отсутствуют
14	1.1.13	1.1.14	330°34.9`	1264.4	данные отсутствуют	данные отсутствуют	данные отсутствуют
15	1.1.13	1.1.13			данные отсутствуют	22:43:020001:605	данные отсутствуют
16	1.1.14	1.1.15	2°58.4`	779.95	данные отсутствуют	данные отсутствуют	данные отсутствуют
17	1.1.14	1.1.14			данные отсутствуют	22:43:020001:670	данные отсутствуют
18	1.1.15	1.1.1	137°5.2`	1382.58	данные отсутствуют	данные отсутствуют	данные отсутствуют



ДОКУМЕНТ ПОДПИСАН  
ЭЛЕКТРОННОЙ ПОДПИСЬЮ

Сертификат: 00BV056B7401CB38D2B3576ACDC8425108

Владелец: ФЕДЕРАЛЬНАЯ СЛУЖБА ГОСУДАРСТВЕННОЙ

РЕГИСТРАЦИИ, КАДАСТРА И КАРТОГРАФИИ

Действителен: с 27.06.2023 по 19.09.2024

полное наименование должности

инициалы, фамилия

## Выписка из Единого государственного реестра недвижимости об объекте недвижимости

## Описание местоположения земельного участка

Земельный участок			
вид объекта недвижимости			
Лист № 1 раздела 3.2	Всего листов раздела 3.2: 1	Всего разделов: 4	Всего листов выписки: 6
22.07.2024г. № КУВИ-001/2024-187995555			
Кадастровый номер:		22:43:030001:1508	

Сведения о характерных точках границы земельного участка				
Система координат МСК-22				
Номер точки	Координаты, м		Описание закрепления на местности	Средняя квадратичная погрешность определения координат характерных точек границ земельного участка, м
	X	Y		
1	2	3	4	5
1	430810.85	3231987.24	не закреплена	2.5
2	431823.43	3231045.86	не закреплена	2.5
3	431044.53	3231005.4	не закреплена	2.5
4	429943.17	3231626.45	не закреплена	2.5
5	429972.77	3231653.16	не закреплена	2.5
6	430028.44	3231669.75	не закреплена	2.5
7	429998.83	3231695.81	не закреплена	2.5
8	429907.62	3231675.67	не закреплена	2.5
9	429873.27	3231693.44	не закреплена	2.5
10	430389.15	3231930.38	не закреплена	2.5
11	430448.38	3231882.99	не закреплена	2.5
12	430507.6	3231901.95	не закреплена	2.5
13	430564.46	3231892.47	не закреплена	2.5
14	430678.18	3231975.4	не закреплена	2.5
15	430763.47	3231932.75	не закреплена	2.5
1	430810.85	3231987.24	не закреплена	2.5

полное наименование должности		ДОКУМЕНТ ПОДПИСАН	инициалы, фамилия
		ЭЛЕКТРОННОЙ ПОДПИСЬЮ	
	Сертификат: 00ВВ056В7401СВ38D2В3576АСDС8425108		
	Владелец: ФЕДЕРАЛЬНАЯ СЛУЖБА ГОСУДАРСТВЕННОЙ		
	РЕГИСТРАЦИИ, КАДАСТРА И КАРТОГРАФИИ		
	Действителен: с 27.06.2023 по 19.09.2024		

**Филиал публично-правовой компании "Роскадастр" по Алтайскому краю**

полное наименование органа регистрации прав

**Выписка из Единого государственного реестра недвижимости об объекте недвижимости**

**Сведения о характеристиках объекта недвижимости**

На основании запроса от 22.07.2024, поступившего на рассмотрение 22.07.2024, сообщаем, что согласно записям Единого государственного реестра недвижимости:


Раздел 1 Лист 1

<b>Земельный участок</b>			
<b>вид объекта недвижимости</b>			

Лист № 1 раздела 1	Всего листов раздела 1: 3	Всего разделов: 4	Всего листов выписки: 6
--------------------	---------------------------	-------------------	-------------------------

22.07.2024г. № КУВИ-001/2024-187995544	
Кадастровый номер:	22:43:040001:1558
Номер кадастрового квартала:	22:43:040001
Дата присвоения кадастрового номера:	10.10.2020

Ранее присвоенный государственный учетный номер:	данные отсутствуют
Местоположение:	Российская Федерация, Алтайский край, район Солонешенский, МО Сибирячихинский сельсовет, с. Сибирячиха, урочище "Озерское"
Площадь:	57627 +/- 2100
Кадастровая стоимость, руб.:	70304.94
Кадастровые номера расположенных в пределах земельного участка объектов недвижимости:	данные отсутствуют
Кадастровые номера объектов недвижимости, из которых образован объект недвижимости:	данные отсутствуют
Кадастровые номера образованных объектов недвижимости:	данные отсутствуют
Категория земель:	Земли сельскохозяйственного назначения
Виды разрешенного использования:	Сенокосение
Сведения о кадастровом инженерере:	Шершнев Василий Владимирович, СНИЛС 053-498-742 92, договор на выполнение кадастровых работ от 25.08.2020 № 33, дата завершения кадастровых работ: 28.09.2020
Сведения о лесах, водных объектах и об иных природных объектах, расположенных в пределах земельного участка:	данные отсутствуют
Сведения о том, что земельный участок полностью расположен в границах зоны с особыми условиями использования территории, территории объекта культурного наследия, публичного сервитута:	данные отсутствуют

полное наименование должности	 ДОКУМЕНТ ПОДПИСАН ЭЛЕКТРОННОЙ ПОДПИСЬЮ Сертификат: 00BV056B7401CB38D2B3576ACDC8425108 Владелец: ФЕДЕРАЛЬНАЯ СЛУЖБА ГОСУДАРСТВЕННОЙ РЕГИСТРАЦИИ, КАДАСТРА И КАРТОГРАФИИ Действителен: с 27.06.2023 по 19.09.2024	инициалы, фамилия

Земельный участок			
вид объекта недвижимости			
Лист № 2 раздела 1	Всего листов раздела 1: 3	Всего разделов: 4	Всего листов выписки: 6
22.07.2024г. № КУВИ-001/2024-187995544			
Кадастровый номер:		22:43:040001:1558	
Сведения о том, что земельный участок расположен в границах особой экономической зоны, территории опережающего развития, зоны территориального развития в Российской Федерации, игровой зоны:	данные отсутствуют		
Сведения о том, что земельный участок расположен в границах особо охраняемой природной территории, Байкальской природной территории и ее экологических зон, лесопарковом зеленом поясе, охотничьего угодья, лесничества:	данные отсутствуют		
Сведения о расположении земельного участка и (или) расположенного на нем объекта недвижимости в границах территории, в отношении которой принято решение о резервировании земель для государственных или муниципальных нужд:	данные отсутствуют		
Сведения о результатах проведения государственного земельного надзора:	данные отсутствуют		
Сведения о расположении земельного участка в границах территории, в отношении которой утвержден проект межевания территории:	данные отсутствуют		
Условный номер земельного участка:	данные отсутствуют		
Сведения о принятии акта и (или) заключении договора, предусматривающих предоставление в соответствии с земельным законодательством исполнительным органом государственным органом власти или органом местного самоуправления, находящегося в государственной или муниципальной собственности земельного участка для строительства наемного дома социального использования или наемного дома коммерческого использования:	данные отсутствуют		
Сведения о том, что земельный участок или земельные участки образованы на основании решения об изъятии земельного участка и (или) расположенного на нем объекта недвижимости для государственных или муниципальных нужд:	данные отсутствуют		
Сведения о том, что земельный участок образован из земель или земельного участка, государственная собственность на которые не разграничена:	Земельный участок образован из земель или земельного участка, государственная собственность на которые не разграничена. В соответствии с Федеральным законом от 25 октября 2001 г. № 137-ФЗ "О введении в действие Земельного кодекса Российской Федерации" орган Администрация Солонешенского района Алтайского края уполномочен на распоряжение таким земельным участком.		



ДОКУМЕНТ ПОДПИСАН  
ЭЛЕКТРОННОЙ ПОДПИСЬЮ

Сертификат: 00BV056B7401CB38D2B3576ACDC8425108

Владелец: ФЕДЕРАЛЬНАЯ СЛУЖБА ГОСУДАРСТВЕННОЙ

РЕГИСТРАЦИИ, КАДАСТРА И КАРТОГРАФИИ

Действителен: с 27.06.2023 по 19.09.2024

полное наименование должности

инициалы, фамилия



Земельный участок			
вид объекта недвижимости			
Лист № 3 раздела 1	Всего листов раздела 1: 3	Всего разделов: 4	Всего листов выписки: 6
22.07.2024г. № КУВИ-001/2024-187995544			
Кадастровый номер:		22:43:040001:1558	
Сведения о наличии земельного спора о местоположении границ земельных участков:		данные отсутствуют	
Статус записи об объекте недвижимости:		Сведения об объекте недвижимости имеют статус "актуальные"	
Особые отметки:		Земельный участок подлежит снятию с государственного кадастрового учета по истечении пяти лет со дня его государственного кадастрового учета, если на него не будут зарегистрированы права. Сведения, необходимые для заполнения разделов: 2 - Сведения о зарегистрированных правах; 4 - Сведения о частях земельного участка, отсутствуют.	
Получатель выписки:		Носарева Валерия Дмитриевна, действующий(ая) на основании документа "" АДМИНИСТРАЦИЯ СОЛОНЕШЕНСКОГО РАЙОНА АЛТАЙСКОГО КРАЯ	

полное наименование должности		ДОКУМЕНТ ПОДПИСАН	инициалы, фамилия
		ЭЛЕКТРОННОЙ ПОДПИСЬЮ	
Сертификат: 00ВВ056В7401СВ38D2В3576АСDC8425108			
Владелец: ФЕДЕРАЛЬНАЯ СЛУЖБА ГОСУДАРСТВЕННОЙ			
РЕГИСТРАЦИИ, КАДАСТРА И КАРТОГРАФИИ			
Действителен: с 27.06.2023 по 19.09.2024			

Выписка из Единого государственного реестра недвижимости об объекте недвижимости  
Описание местоположения земельного участка

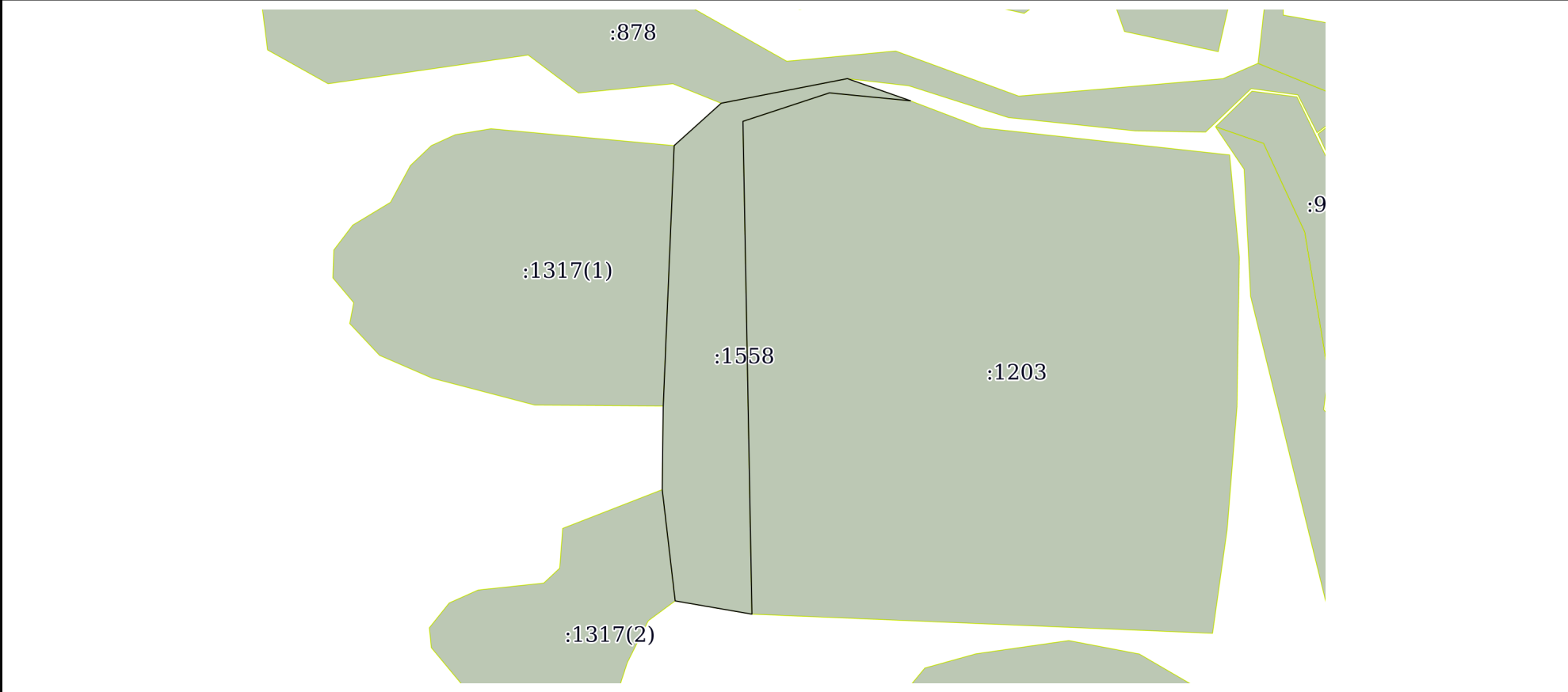
Земельный участок  
вид объекта недвижимости

Лист № 1 раздела 3      Всего листов раздела 3: 1      Всего разделов: 4      Всего листов выписки: 6

22.07.2024г. № КУВИ-001/2024-187995544

Кадастровый номер:      22:43:040001:1558

План (чертеж, схема) земельного участка



Масштаб 1:7000      Условные обозначения:

полное наименование должности	 ДОКУМЕНТ ПОДПИСАН ЭЛЕКТРОННОЙ ПОДПИСЬЮ	инициалы, фамилия
	Сертификат: 00ВВ056В7401СВ38D2В3576АСDC8425108 Владелец: ФЕДЕРАЛЬНАЯ СЛУЖБА ГОСУДАРСТВЕННОЙ РЕГИСТРАЦИИ, КАДАСТРА И КАРТОГРАФИИ Действителен: с 27.06.2023 по 19.09.2024	

## Выписка из Единого государственного реестра недвижимости об объекте недвижимости

## Описание местоположения земельного участка

Земельный участок			
вид объекта недвижимости			
Лист № 1 раздела 3.1	Всего листов раздела 3.1: 1	Всего разделов: 4	Всего листов выписки: 6
22.07.2024г. № КУВИ-001/2024-187995544			
Кадастровый номер:		22:43:040001:1558	

Описание местоположения границ земельного участка							
№ п/п	Номер точки		Дирекционный угол	Горизонтальное проложение, м	Описание закрепления на местности	Кадастровые номера смежных участков	Сведения об адресах правообладателей смежных земельных участков
	начальная	конечная					
1	2	3	4	5	6	7	8
1	1.1.1	1.1.2	47°56.8'	74.95	данные отсутствуют	данные отсутствуют	данные отсутствуют
2	1.1.2	1.1.3	78°57.4'	152.29	данные отсутствуют	22:43:040001:878	данные отсутствуют
3	1.1.3	1.1.4	109°20.7'	79.21	данные отсутствуют	данные отсутствуют	данные отсутствуют
4	1.1.4	1.1.5	275°32.9'	96.48	данные отсутствуют	22:43:040001:1203	данные отсутствуют
5	1.1.5	1.1.6	251°45.7'	107.81	данные отсутствуют	22:43:040001:1203	данные отсутствуют
6	1.1.6	1.1.7	178°57.4'	584.28	данные отсутствуют	22:43:040001:1203	данные отсутствуют
7	1.1.7	1.1.8	279°47.9'	92.26	данные отсутствуют	данные отсутствуют	данные отсутствуют
8	1.1.8	1.1.9	353°22.5'	132.88	данные отсутствуют	22:43:040001:1317(2)	данные отсутствуют
9	1.1.9	1.1.10	0°41.7'	99	данные отсутствуют	данные отсутствуют	данные отсутствуют
10	1.1.10	1.1.1	2°24.2'	309.05	данные отсутствуют	22:43:040001:1317(1)	данные отсутствуют



ДОКУМЕНТ ПОДПИСАН  
ЭЛЕКТРОННОЙ ПОДПИСЬЮ

Сертификат: 00BV056B7401CB38D2B3576ACDC8425108

Владелец: ФЕДЕРАЛЬНАЯ СЛУЖБА ГОСУДАРСТВЕННОЙ

РЕГИСТРАЦИИ, КАДАСТРА И КАРТОГРАФИИ

Действителен: с 27.06.2023 по 19.09.2024

полное наименование должности

инициалы, фамилия

## Выписка из Единого государственного реестра недвижимости об объекте недвижимости

## Описание местоположения земельного участка

Земельный участок			
вид объекта недвижимости			
Лист № 1 раздела 3.2	Всего листов раздела 3.2: 1	Всего разделов: 4	Всего листов выписки: 6
22.07.2024г. № КУВИ-001/2024-187995544			
Кадастровый номер:		22:43:040001:1558	

Сведения о характерных точках границы земельного участка				
Система координат МСК-22				
Номер точки	Координаты, м		Описание закрепления на местности	Средняя квадратичная погрешность определения координат характерных точек границ земельного участка, м
	X	Y		
1	2	3	4	5
1	426017.64	3196889.86	деревянный кол	2.5
2	425708.86	3196876.9	деревянный кол	2.5
3	425609.87	3196875.7	деревянный кол	2.5
4	425477.88	3196891.03	деревянный кол	2.5
5	425462.18	3196981.94	не закреплена	2.5
6	426046.36	3196971.3	не закреплена	2.5
7	426080.1	3197073.69	не закреплена	2.5
8	426070.77	3197169.72	не закреплена	2.5
9	426097.01	3197094.98	не закреплена	2.5
10	426067.84	3196945.51	не закреплена	2.5
1	426017.64	3196889.86	деревянный кол	2.5



ДОКУМЕНТ ПОДПИСАН  
ЭЛЕКТРОННОЙ ПОДПИСЬЮ

Сертификат: 00ВВ056В7401СВ38D2В3576АСDС8425108

Владелец: ФЕДЕРАЛЬНАЯ СЛУЖБА ГОСУДАРСТВЕННОЙ  
РЕГИСТРАЦИИ, КАДАСТРА И КАРТОГРАФИИ  
Действителен: с 27.06.2023 по 19.09.2024

полное наименование должности

инициалы, фамилия

Филиал публично-правовой компании "Роскадастр" по Алтайскому краю  
полное наименование органа регистрации прав

Выписка из Единого государственного реестра недвижимости об объекте недвижимости

Сведения о характеристиках объекта недвижимости

На основании запроса от 22.07.2024, поступившего на рассмотрение 22.07.2024, сообщаем, что согласно записям Единого государственного реестра недвижимости:


Раздел 1 Лист 1

Земельный участок			
вид объекта недвижимости			

Лист № 1 раздела 1	Всего листов раздела 1: 3	Всего разделов: 4	Всего листов выписки: 8
--------------------	---------------------------	-------------------	-------------------------

22.07.2024г. № КУВИ-001/2024-188017720	
Кадастровый номер:	22:43:070001:2330
Номер кадастрового квартала:	22:43:070001
Дата присвоения кадастрового номера:	28.04.2022

Ранее присвоенный государственный учетный номер:	данные отсутствуют
Местоположение:	Российская Федерация, Алтайский край, район Солонешенский, село Туманово, лог "Турский"
Площадь:	124785 +/- 3091
Кадастровая стоимость, руб.:	182186.1
Кадастровые номера расположенных в пределах земельного участка объектов недвижимости:	данные отсутствуют
Кадастровые номера объектов недвижимости, из которых образован объект недвижимости:	данные отсутствуют
Кадастровые номера образованных объектов недвижимости:	данные отсутствуют
Категория земель:	Земли сельскохозяйственного назначения
Виды разрешенного использования:	Выпас сельскохозяйственных животных с кодом - 1.20
Сведения о кадастровом инженере:	Лабутина Тамара Андреевна, СНИЛС 114-886-597 96, договор на выполнение кадастровых работ от 26.04.2021 № 40/21, дата завершения кадастровых работ: 25.04.2022
Сведения о лесах, водных объектах и об иных природных объектах, расположенных в пределах земельного участка:	данные отсутствуют
Сведения о том, что земельный участок полностью расположен в границах зоны с особыми условиями использования территории, территории объекта культурного наследия, публичного сервитута:	данные отсутствуют
Сведения о том, что земельный участок расположен в границах особой экономической зоны, территории опережающего развития, зоны территориального развития в Российской Федерации, игровой зоны:	данные отсутствуют

полное наименование должности	 ДОКУМЕНТ ПОДПИСАН ЭЛЕКТРОННОЙ ПОДПИСЬЮ Сертификат: 00BV056B7401CB38D2B3576ACDC8425108 Владелец: ФЕДЕРАЛЬНАЯ СЛУЖБА ГОСУДАРСТВЕННОЙ РЕГИСТРАЦИИ, КАДАСТРА И КАРТОГРАФИИ Действителен: с 27.06.2023 по 19.09.2024	инициалы, фамилия

Земельный участок			
вид объекта недвижимости			
Лист № 2 раздела 1	Всего листов раздела 1: 3	Всего разделов: 4	Всего листов выписки: 8
22.07.2024г. № КУВИ-001/2024-188017720			
Кадастровый номер:		22:43:070001:2330	
Сведения о том, что земельный участок расположен в границах особо охраняемой природной территории, Байкальской природной территории и ее экологических зон, лесопарковом зеленом поясе, охотничьего угодья, лесничества:	данные отсутствуют		
Сведения о расположении земельного участка и (или) расположенного на нем объекта недвижимости в границах территории, в отношении которой принято решение о резервировании земель для государственных или муниципальных нужд:	данные отсутствуют		
Сведения о результатах проведения государственного земельного надзора:	данные отсутствуют		
Сведения о расположении земельного участка в границах территории, в отношении которой утвержден проект межевания территории:	данные отсутствуют		
Условный номер земельного участка:	данные отсутствуют		
Сведения о принятии акта и (или) заключении договора, предусматривающих предоставление в соответствии с земельным законодательством исполнительным органом государственной власти или органом местного самоуправления, находящегося в государственной или муниципальной собственности земельного участка для строительства наемного дома социального использования или наемного дома коммерческого использования:	данные отсутствуют		
Сведения о том, что земельный участок или земельные участки образованы на основании решения об изъятии земельного участка и (или) расположенного на нем объекта недвижимости для государственных или муниципальных нужд:	данные отсутствуют		
Сведения о том, что земельный участок образован из земель или земельного участка, государственная собственность на которые не разграничена:	Земельный участок образован из земель или земельного участка, государственная собственность на которые не разграничена. В соответствии с Федеральным законом от 25 октября 2001 г. № 137-ФЗ "О введении в действие Земельного кодекса Российской Федерации" орган Администрации Солонешенского района Алтайского края уполномочен на распоряжение таким земельным участком.		
Сведения о наличии земельного спора о местоположении границ земельных участков:	данные отсутствуют		
Статус записи об объекте недвижимости:	Сведения об объекте недвижимости имеют статус "актуальные"		
Особые отметки:	Граница земельного участка состоит из 2 контуров. Учетные номера контуров и их площади: 1 -		



ДОКУМЕНТ ПОДПИСАН  
ЭЛЕКТРОННОЙ ПОДПИСЬЮ

Сертификат: 00ВВ056В7401СВ38D2В3576АСDС8425108

Владелец: ФЕДЕРАЛЬНАЯ СЛУЖБА ГОСУДАРСТВЕННОЙ  
РЕГИСТРАЦИИ, КАДАСТРА И КАРТОГРАФИИ  
Действителен: с 27.06.2023 по 19.09.2024

полное наименование должности

инициалы, фамилия

Земельный участок			
вид объекта недвижимости			
Лист № 3 раздела 1	Всего листов раздела 1: 3	Всего разделов: 4	Всего листов выписки: 8
22.07.2024г. № КУВИ-001/2024-188017720			
Кадастровый номер:		22:43:070001:2330	
		4130 кв.м, 2 - 120655 кв.м. Земельный участок подлежит снятию с государственного кадастрового учета по истечении пяти лет со дня его государственного кадастрового учета, если на него не будут зарегистрированы права. Сведения, необходимые для заполнения разделов: 2 - Сведения о зарегистрированных правах; 4 - Сведения о частях земельного участка, отсутствуют.	
Получатель выписки:		Носарева Валерия Дмитриевна, действующий(ая) на основании документа "" АДМИНИСТРАЦИЯ СОЛОНЕШЕНСКОГО РАЙОНА АЛТАЙСКОГО КРАЯ	

полное наименование должности	 ДОКУМЕНТ ПОДПИСАН ЭЛЕКТРОННОЙ ПОДПИСЬЮ	инициалы, фамилия
	Сертификат: 00ВВ056В7401СВ38D2В3576АСDC8425108 Владелец: ФЕДЕРАЛЬНАЯ СЛУЖБА ГОСУДАРСТВЕННОЙ РЕГИСТРАЦИИ, КАДАСТРА И КАРТОГРАФИИ Действителен: с 27.06.2023 по 19.09.2024	

Выписка из Единого государственного реестра недвижимости об объекте недвижимости  
Описание местоположения земельного участка

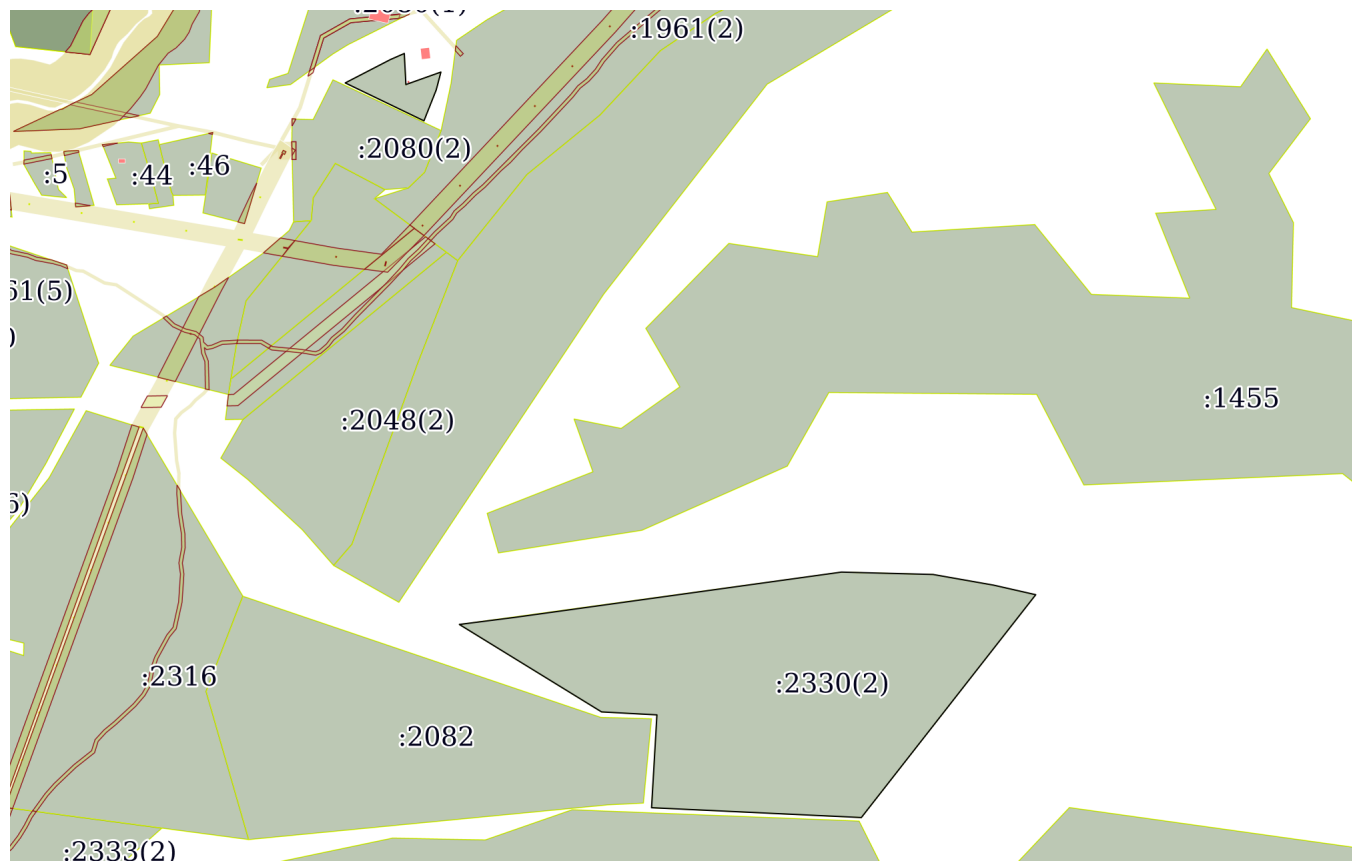
Земельный участок			
вид объекта недвижимости			

Лист № 1 раздела 3	Всего листов раздела 3: 3	Всего разделов: 4	Всего листов выписки: 8
--------------------	---------------------------	-------------------	-------------------------


22.07.2024г. № КУВИ-001/2024-188017720

Кадастровый номер: 22:43:070001:2330

План (чертеж, схема) земельного участка



Масштаб 1:9000      Условные обозначения:

	 ДОКУМЕНТ ПОДПИСАН ЭЛЕКТРОННОЙ ПОДПИСЬЮ Сертификат: 00ВВ056В7401СВ38D2В3576АСDC8425108 Владелец: ФЕДЕРАЛЬНАЯ СЛУЖБА ГОСУДАРСТВЕННОЙ РЕГИСТРАЦИИ, КАДАСТРА И КАРТОГРАФИИ Действителен: с 27.06.2023 по 19.09.2024	
полное наименование должности	инициалы, фамилия	



Земельный участок

вид объекта недвижимости

Лист № 2 раздела 3

Всего листов раздела 3: 3

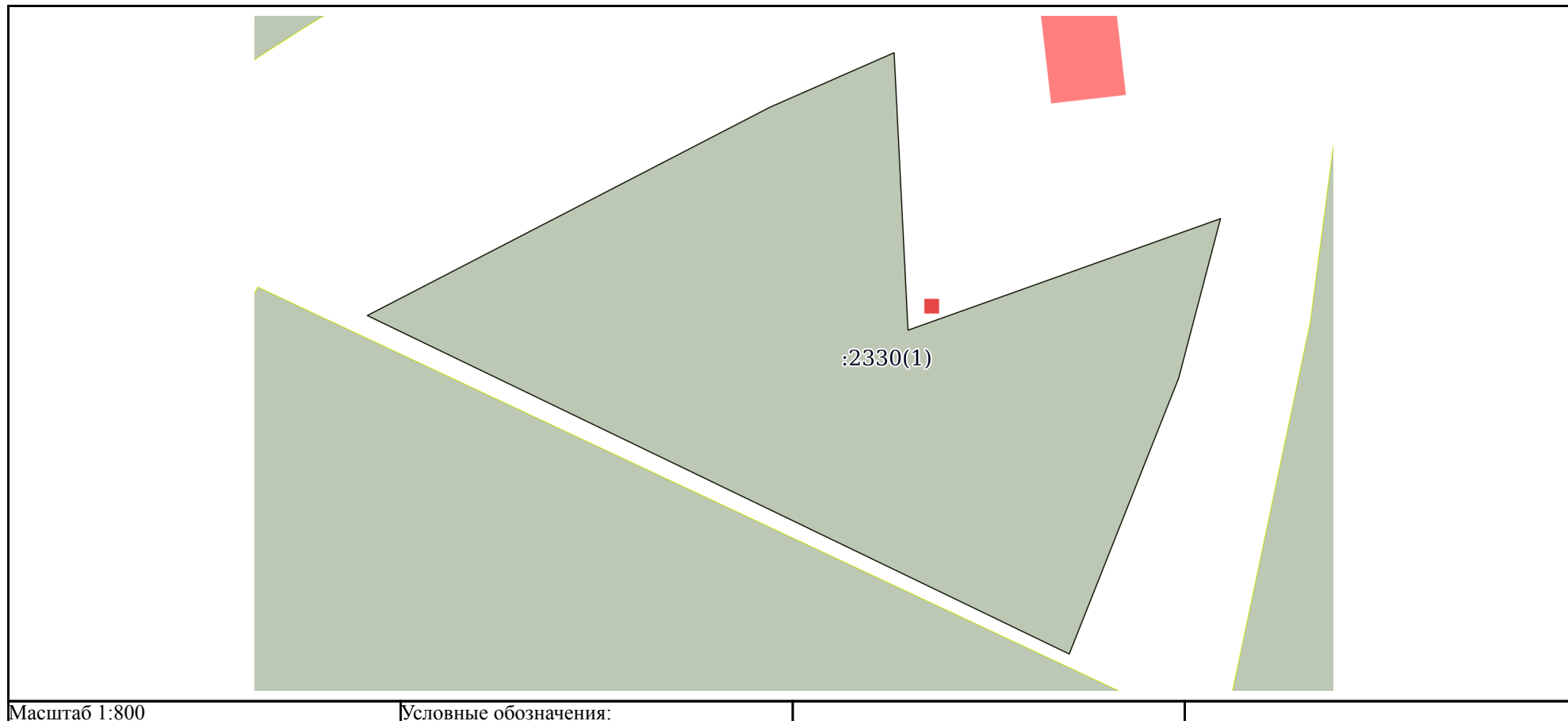
Всего разделов: 4

Всего листов выписки: 8

22.07.2024г. № КУВИ-001/2024-188017720

Кадастровый номер:

22:43:070001:2330



ДОКУМЕНТ ПОДПИСАН  
ЭЛЕКТРОННОЙ ПОДПИСЬЮ

Сертификат: 00ВВ056В7401СВ38D2В3576АСDС8425108

Владелец: ФЕДЕРАЛЬНАЯ СЛУЖБА ГОСУДАРСТВЕННОЙ  
РЕГИСТРАЦИИ, КАДАСТРА И КАРТОГРАФИИ  
Действителен: с 27.06.2023 по 19.09.2024

полное наименование должности

инициалы, фамилия

Земельный участок

вид объекта недвижимости

Лист № 3 раздела 3

Всего листов раздела 3: 3

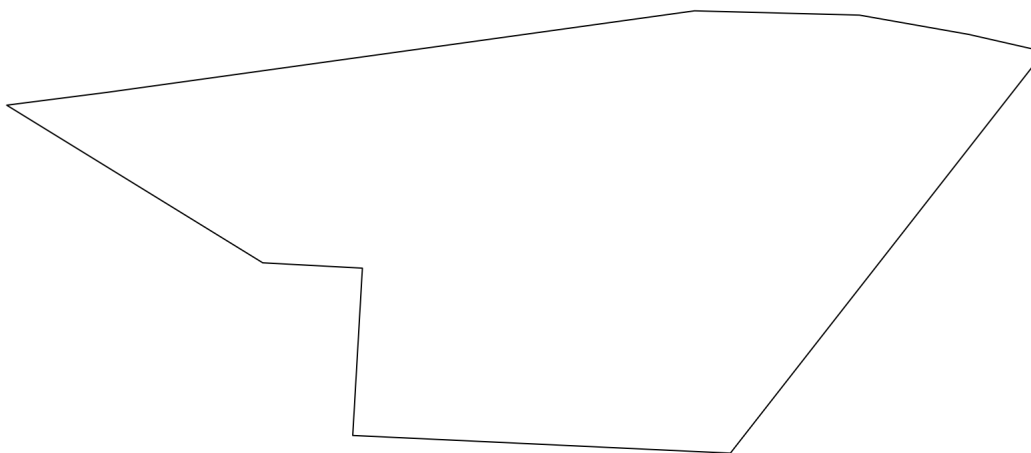
Всего разделов: 4

Всего листов выписки: 8

22.07.2024г. № КУВИ-001/2024-188017720

Кадастровый номер:

22:43:070001:2330



Масштаб 1:5000

Условные обозначения:

ДОКУМЕНТ ПОДПИСАН  
ЭЛЕКТРОННОЙ ПОДПИСЬЮ

Сертификат: 00ВВ056В7401СВ38D2В3576АСDС8425108

Владелец: ФЕДЕРАЛЬНАЯ СЛУЖБА ГОСУДАРСТВЕННОЙ

РЕГИСТРАЦИИ, КАДАСТРА И КАРТОГРАФИИ

Действителен: с 27.06.2023 по 19.09.2024

полное наименование должности

инициалы, фамилия

## Выписка из Единого государственного реестра недвижимости об объекте недвижимости

## Описание местоположения земельного участка

Земельный участок			
вид объекта недвижимости			
Лист № 1 раздела 3.1	Всего листов раздела 3.1: 1	Всего разделов: 4	Всего листов выписки: 8
22.07.2024г. № КУВИ-001/2024-188017720			
Кадастровый номер:		22:43:070001:2330	

Описание местоположения границ земельного участка							
№ п/п	Номер точки		Дирекционный угол	Горизонтальное проложение, м	Описание закрепления на местности	Кадастровые номера смежных участков	Сведения об адресах правообладателей смежных земельных участков
	начальная	конечная					
1	2	3	4	5	6	7	8
1	1.1.1	1.1.2	62°39.0'	61.34	данные отсутствуют	данные отсутствуют	данные отсутствуют
2	1.1.2	1.1.3	66°19.0'	18.32	данные отсутствуют	данные отсутствуют	данные отсутствуют
3	1.1.3	1.1.4	177°7.9'	37.57	данные отсутствуют	данные отсутствуют	данные отсутствуют
4	1.1.4	1.1.5	70°22.0'	44.88	данные отсутствуют	данные отсутствуют	данные отсутствуют
5	1.1.5	1.1.6	194°41.9'	22.27	данные отсутствуют	данные отсутствуют	данные отсутствуют
6	1.1.6	1.1.7	201°38.4'	40.16	данные отсутствуют	данные отсутствуют	данные отсутствуют
7	1.1.7	1.1.1	295°44.2'	105.41	данные отсутствуют	22:43:070001:2080(2)	данные отсутствуют
8	2.1.1	2.1.2	82°43.3'	68.04	данные отсутствуют	данные отсутствуют	данные отсутствуют
9	2.1.2	2.1.3	82°6.3'	397.21	данные отсутствуют	данные отсутствуют	данные отсутствуют
10	2.1.3	2.1.4	91°29.2'	110.61	данные отсутствуют	данные отсутствуют	данные отсутствуют
11	2.1.4	2.1.5	100°0.4'	74.36	данные отсутствуют	данные отсутствуют	данные отсутствуют
12	2.1.5	2.1.6	102°48.8'	51.9	данные отсутствуют	данные отсутствуют	данные отсутствуют
13	2.1.6	2.1.7	218°2.3'	341.4	данные отсутствуют	данные отсутствуют	данные отсутствуют
14	2.1.7	2.1.8	272°40.9'	253.36	данные отсутствуют	данные отсутствуют	данные отсутствуют
15	2.1.7	2.1.7			данные отсутствуют	22:43:070001:1454	данные отсутствуют
16	2.1.8	2.1.9	3°18.3'	112.22	данные отсутствуют	данные отсутствуют	данные отсутствуют
17	2.1.9	2.1.10	273°4.1'	66.88	данные отсутствуют	данные отсутствуют	данные отсутствуют
18	2.1.10	2.1.1	301°35.8'	201.45	данные отсутствуют	данные отсутствуют	данные отсутствуют



ДОКУМЕНТ ПОДПИСАН  
ЭЛЕКТРОННОЙ ПОДПИСЬЮ

Сертификат: 00BV056B7401CB38D2B3576ACDC8425108

Владелец: ФЕДЕРАЛЬНАЯ СЛУЖБА ГОСУДАРСТВЕННОЙ

РЕГИСТРАЦИИ, КАДАСТРА И КАРТОГРАФИИ

Действителен: с 27.06.2023 по 19.09.2024

полное наименование должности

инициалы, фамилия

Выписка из Единого государственного реестра недвижимости об объекте недвижимости

Описание местоположения земельного участка

Земельный участок			
вид объекта недвижимости			
Лист № 1 раздела 3.2	Всего листов раздела 3.2: 1	Всего разделов: 4	Всего листов выписки: 8
22.07.2024г. № КУВИ-001/2024-188017720			
Кадастровый номер:		22:43:070001:2330	

Сведения о характерных точках границы земельного участка				
Система координат МСК-22, зона 3				
Номер точки	Координаты, м		Описание закрепления на местности	Средняя квадратичная погрешность определения координат характерных точек границ земельного участка, м
	X	Y		
1	2	3	4	5
1	404924.33	3244023.03	не закреплена	2.5
2	404878.56	3244117.98	не закреплена	2.5
3	404915.89	3244132.79	не закреплена	2.5
4	404937.43	3244138.44	не закреплена	2.5
5	404922.35	3244096.17	не закреплена	2.5
6	404959.87	3244094.29	не закреплена	2.5
7	404952.51	3244077.51	не закреплена	2.5
1	404924.33	3244023.03	не закреплена	2.5
1	404270.84	3244160.65	не закреплена	2.5
2	404165.29	3244332.24	не закреплена	2.5
3	404161.71	3244399.02	не закреплена	2.5
4	404049.68	3244392.55	не закреплена	2.5
5	404037.83	3244645.63	не закреплена	2.5
6	404306.72	3244856	не закреплена	2.5
7	404318.23	3244805.39	не закреплена	2.5
8	404331.15	3244732.16	не закреплена	2.5
9	404334.02	3244621.59	не закреплена	2.5
10	404279.46	3244228.14	не закреплена	2.5
1	404270.84	3244160.65	не закреплена	2.5

полное наименование должности		ДОКУМЕНТ ПОДПИСАН	инициалы, фамилия
		ЭЛЕКТРОННОЙ ПОДПИСЬЮ	
	Сертификат: 00ВВ056В7401СВ38D2В3576АСDС8425108		
	Владелец: ФЕДЕРАЛЬНАЯ СЛУЖБА ГОСУДАРСТВЕННОЙ		
	РЕГИСТРАЦИИ, КАДАСТРА И КАРТОГРАФИИ		
	Действителен: с 27.06.2023 по 19.09.2024		

**Филиал публично-правовой компании "Роскадастр" по Алтайскому краю**

полное наименование органа регистрации прав

Выписка из Единого государственного реестра недвижимости об объекте недвижимости

Сведения о характеристиках объекта недвижимости

На основании запроса от 22.07.2024, поступившего на рассмотрение 22.07.2024, сообщаем, что согласно записям Единого государственного реестра недвижимости:


Раздел 1 Лист 1

Земельный участок			
вид объекта недвижимости			

Лист № 1 раздела 1	Всего листов раздела 1: 3	Всего разделов: 7	Всего листов выписки: 27
--------------------	---------------------------	-------------------	--------------------------

22.07.2024г. № КУВИ-001/2024-187995554	
Кадастровый номер:	22:43:060001:2405
Номер кадастрового квартала:	22:43:060001
Дата присвоения кадастрового номера:	14.03.2018

Ранее присвоенный государственный учетный номер:	данные отсутствуют
Местоположение:	Российская Федерация, Алтайский край, район Солонешенский, Солонешенский сельсовет, с. Солонешное, лога: Пермяков, Нагибин, урочище Подвостренькое
Площадь:	3210000 +/- 15677
Кадастровая стоимость, руб.:	4943400
Кадастровые номера расположенных в пределах земельного участка объектов недвижимости:	данные отсутствуют
Кадастровые номера объектов недвижимости, из которых образован объект недвижимости:	данные отсутствуют
Кадастровые номера образованных объектов недвижимости:	данные отсутствуют
Категория земель:	Земли сельскохозяйственного назначения
Виды разрешенного использования:	Животноводство: скотоводство (выпас сельскохозяйственных животных)
Сведения о кадастровом инженерере:	Шершнев Василий Владимирович, № 1, дата завершения кадастровых работ: 27.02.2018
Сведения о лесах, водных объектах и об иных природных объектах, расположенных в пределах земельного участка:	данные отсутствуют
Сведения о том, что земельный участок полностью расположен в границах зоны с особыми условиями использования территории, территории объекта культурного наследия, публичного сервитута:	данные отсутствуют
Сведения о том, что земельный участок расположен в границах особой экономической зоны, территории опережающего развития, зоны территориального развития в Российской Федерации, игровой зоны:	данные отсутствуют

полное наименование должности	 ДОКУМЕНТ ПОДПИСАН ЭЛЕКТРОННОЙ ПОДПИСЬЮ	инициалы, фамилия
	Сертификат: 00ВВ056В7401СВ38D2В3576АСDС8425108 Владелец: ФЕДЕРАЛЬНАЯ СЛУЖБА ГОСУДАРСТВЕННОЙ РЕГИСТРАЦИИ, КАДАСТРА И КАРТОГРАФИИ Действителен: с 27.06.2023 по 19.09.2024	

Земельный участок			
вид объекта недвижимости			
Лист № 2 раздела 1	Всего листов раздела 1: 3	Всего разделов: 7	Всего листов выписки: 27
22.07.2024г. № КУВИ-001/2024-187995554			
Кадастровый номер:		22:43:060001:2405	
Сведения о том, что земельный участок расположен в границах особо охраняемой природной территории, Байкальской природной территории и ее экологических зон, лесопарковом зеленом поясе, охотничьего угодья, лесничества:		данные отсутствуют	
Сведения о расположении земельного участка и (или) расположенного на нем объекта недвижимости в границах территории, в отношении которой принято решение о резервировании земель для государственных или муниципальных нужд:		данные отсутствуют	
Сведения о результатах проведения государственного земельного надзора:		данные отсутствуют	
Сведения о расположении земельного участка в границах территории, в отношении которой утвержден проект межевания территории:		данные отсутствуют	
Условный номер земельного участка:		данные отсутствуют	
Сведения о принятии акта и (или) заключении договора, предусматривающих предоставление в соответствии с земельным законодательством исполнительным органом государственным органом власти или органом местного самоуправления, находящегося в государственной или муниципальной собственности земельного участка для строительства наемного дома социального использования или наемного дома коммерческого использования:		данные отсутствуют	
Сведения о том, что земельный участок или земельные участки образованы на основании решения об изъятии земельного участка и (или) расположенного на нем объекта недвижимости для государственных или муниципальных нужд:		данные отсутствуют	
Сведения о том, что земельный участок образован из земель или земельного участка, государственная собственность на которые не разграничена:		данные отсутствуют	
Сведения о наличии земельного спора о местоположении границ земельных участков:		данные отсутствуют	
Статус записи об объекте недвижимости:		Сведения об объекте недвижимости имеют статус "актуальные"	
Особые отметки:		Граница земельного участка состоит из 4 контуров. Учетные номера контуров и их площади: 1 - 982999.96 кв.м, 2 - 1165000.24 кв.м, 3 - 1054999.79 кв.м, 4 - 6999.99 кв.м. Сведения об	



ДОКУМЕНТ ПОДПИСАН  
ЭЛЕКТРОННОЙ ПОДПИСЬЮ

Сертификат: 00ВВ056В7401СВ38D2В3576АСDC8425108

Владелец: ФЕДЕРАЛЬНАЯ СЛУЖБА ГОСУДАРСТВЕННОЙ  
РЕГИСТРАЦИИ, КАДАСТРА И КАРТОГРАФИИ  
Действителен: с 27.06.2023 по 19.09.2024

полное наименование должности

инициалы, фамилия

Земельный участок			
вид объекта недвижимости			
Лист № 3 раздела 1	Всего листов раздела 1: 3	Всего разделов: 7	Всего листов выписки: 27
22.07.2024г. № КУВИ-001/2024-187995554			
Кадастровый номер:		22:43:060001:2405	
		ограничения права на объект недвижимости, обременения данного объекта, не зарегистрированных в реестре прав, ограничений прав и обременений недвижимого имущества: вид ограничения (обременения): ограничения прав на земельный участок, предусмотренные статьей 56 Земельного кодекса Российской Федерации; срок действия: с 13.03.2018; реквизиты документа-основания: сопроводительное письмо от 28.07.2014 № б/н выдан: Иванов Виталий Владимирович. Сведения, необходимые для заполнения раздела: 2 - Сведения о зарегистрированных правах, отсутствуют.	
Получатель выписки:		Носарева Валерия Дмитриевна, действующий(ая) на основании документа "" АДМИНИСТРАЦИЯ СОЛОНЕШЕНСКОГО РАЙОНА АЛТАЙСКОГО КРАЯ	

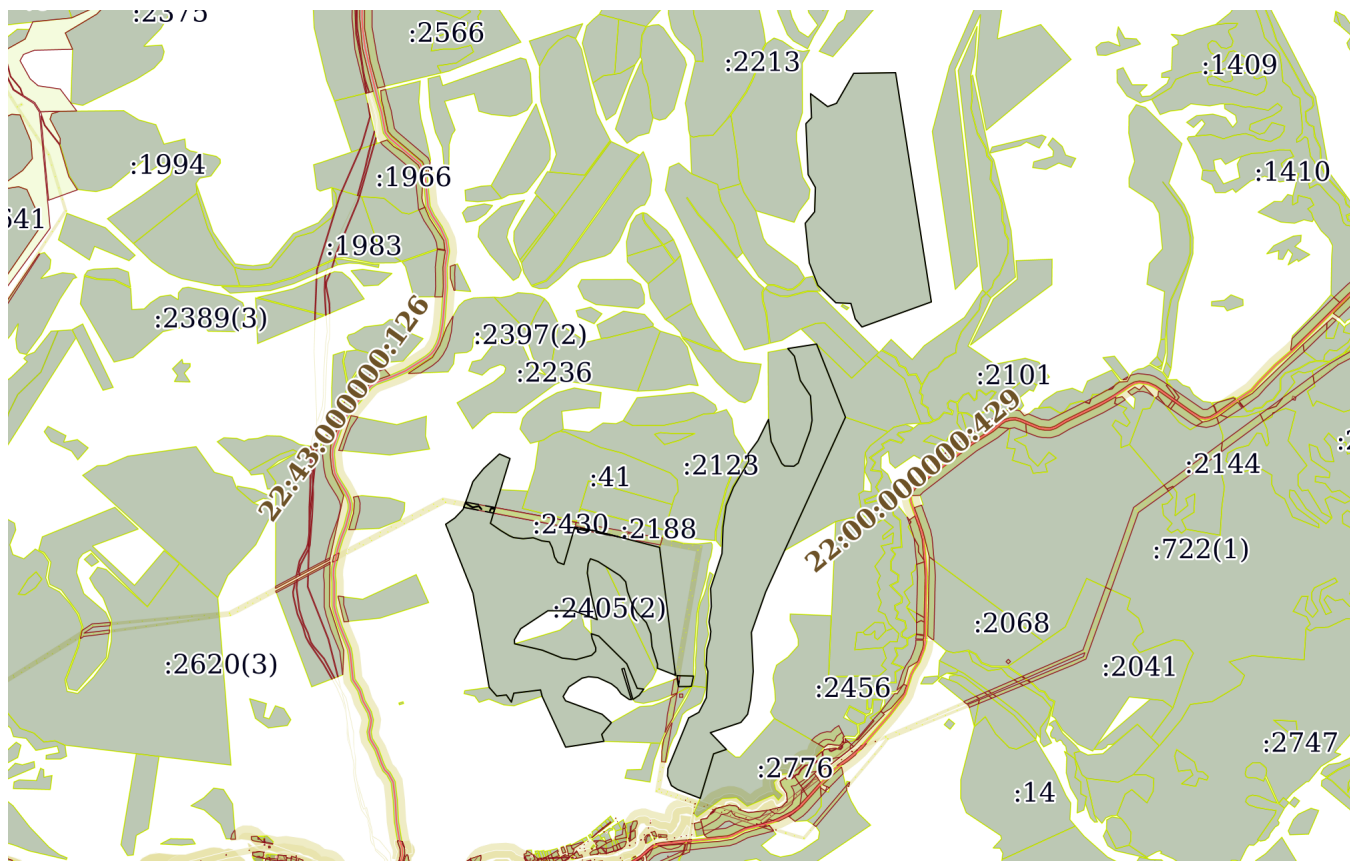
полное наименование должности	 ДОКУМЕНТ ПОДПИСАН ЭЛЕКТРОННОЙ ПОДПИСЬЮ Сертификат: 00ВВ056В7401СВ38D2В3576АСDC8425108 Владелец: ФЕДЕРАЛЬНАЯ СЛУЖБА ГОСУДАРСТВЕННОЙ РЕГИСТРАЦИИ, КАДАСТРА И КАРТОГРАФИИ Действителен: с 27.06.2023 по 19.09.2024	инициалы, фамилия
-------------------------------	---	-------------------

Выписка из Единого государственного реестра недвижимости об объекте недвижимости

Описание местоположения земельного участка

Земельный участок			
вид объекта недвижимости			
Лист № 1 раздела 3	Всего листов раздела 3: 5	Всего разделов: 7	Всего листов выписки: 27
22.07.2024г. № КУВИ-001/2024-187995554			
Кадастровый номер:		22:43:060001:2405	

План (чертеж, схема) земельного участка



Масштаб 1:50000	Условные обозначения:
-----------------	-----------------------

  
 ДОКУМЕНТ ПОДПИСАН  
 ЭЛЕКТРОННОЙ ПОДПИСЬЮ  
 Сертификат: 00ВВ056В7401СВ38D2В3576АСDC8425108  
 Владелец: ФЕДЕРАЛЬНАЯ СЛУЖБА ГОСУДАРСТВЕННОЙ  
 РЕГИСТРАЦИИ, КАДАСТРА И КАРТОГРАФИИ  
 Действителен: с 27.06.2023 по 19.09.2024

полное наименование должности	инициалы, фамилия
-------------------------------	-------------------



Земельный участок

вид объекта недвижимости

Лист № 2 раздела 3

Всего листов раздела 3: 5

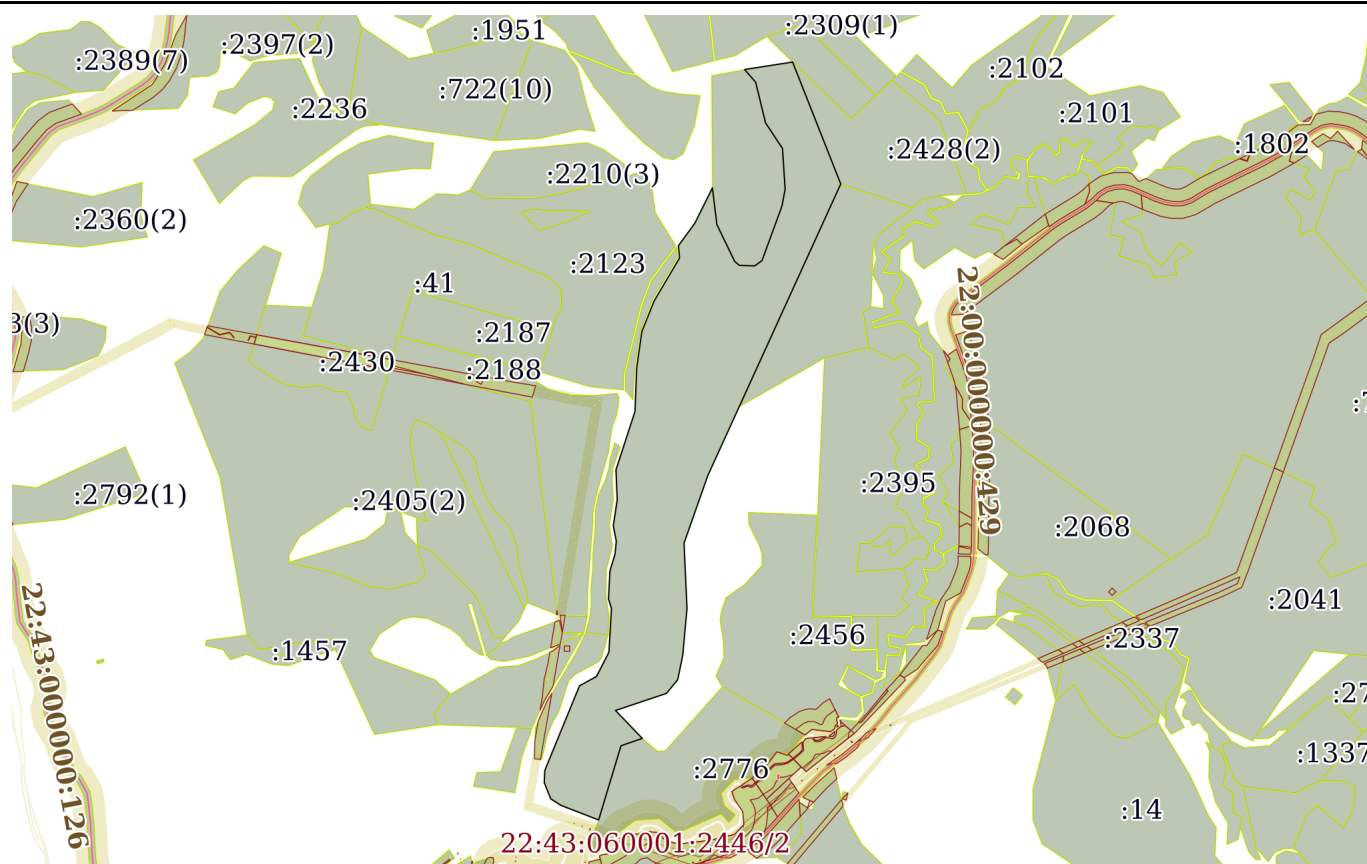
Всего разделов: 7

Всего листов выписки: 27

22.07.2024г. № КУВИ-001/2024-187995554

Кадастровый номер:

22:43:060001:2405



Масштаб 1:30000

Условные обозначения:



ДОКУМЕНТ ПОДПИСАН  
ЭЛЕКТРОННОЙ ПОДПИСЬЮ

Сертификат: 00ВВ056В7401СВ38D2В3576АСDС8425108

Владелец: ФЕДЕРАЛЬНАЯ СЛУЖБА ГОСУДАРСТВЕННОЙ

РЕГИСТРАЦИИ, КАДАСТРА И КАРТОГРАФИИ

Действителен: с 27.06.2023 по 19.09.2024

полное наименование должности

инициалы, фамилия

Земельный участок

вид объекта недвижимости

Лист № 3 раздела 3

Всего листов раздела 3: 5

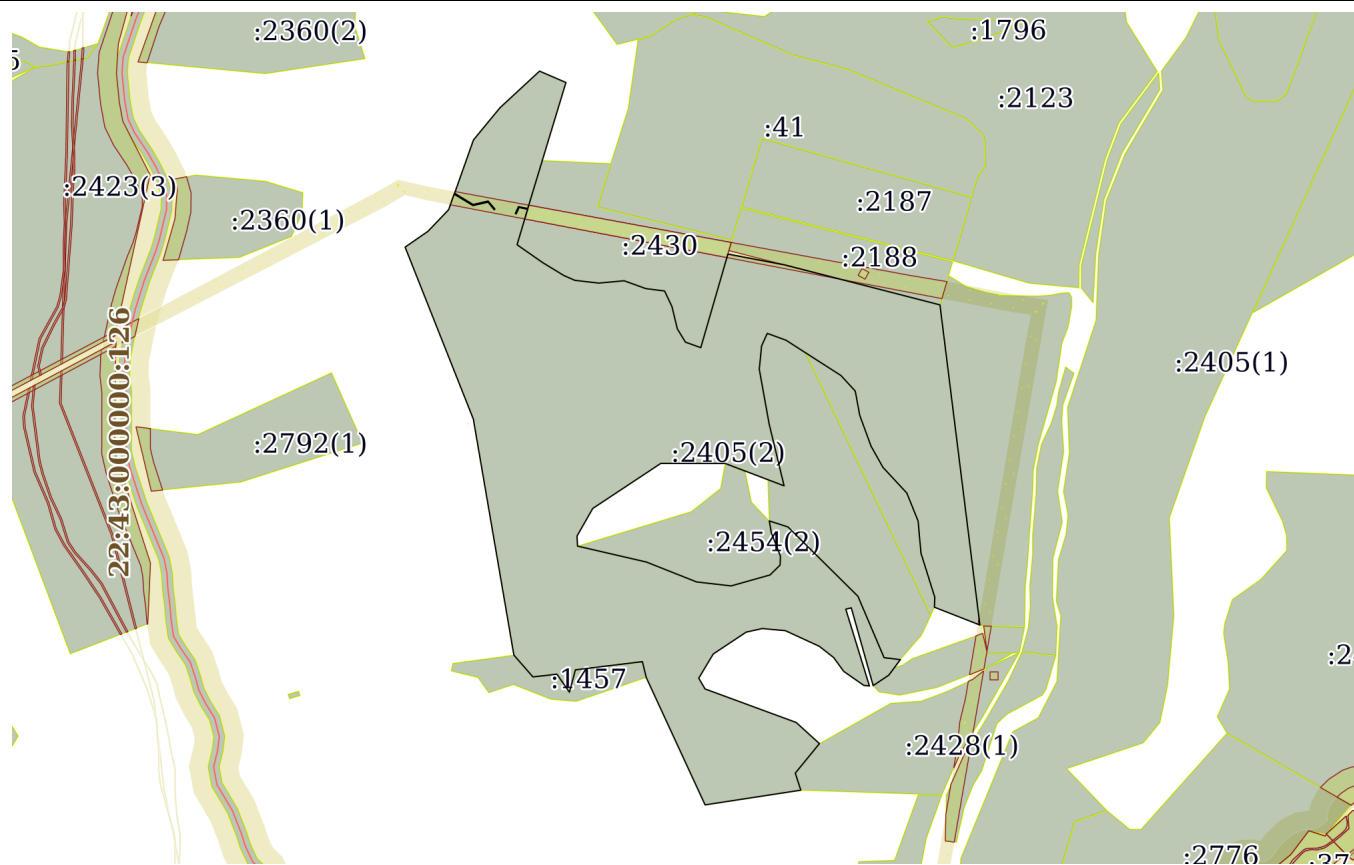
Всего разделов: 7

Всего листов выписки: 27

22.07.2024г. № КУВИ-001/2024-187995554

Кадастровый номер:

22:43:060001:2405



Масштаб 1:20000

Условные обозначения:



ДОКУМЕНТ ПОДПИСАН  
ЭЛЕКТРОННОЙ ПОДПИСЬЮ

Сертификат: 00ВВ056В7401СВ38D2В3576АСDС8425108

Владелец: ФЕДЕРАЛЬНАЯ СЛУЖБА ГОСУДАРСТВЕННОЙ

РЕГИСТРАЦИИ, КАДАСТРА И КАРТОГРАФИИ

Действителен: с 27.06.2023 по 19.09.2024

полное наименование должности

инициалы, фамилия

Земельный участок

вид объекта недвижимости

Лист № 4 раздела 3

Всего листов раздела 3: 5

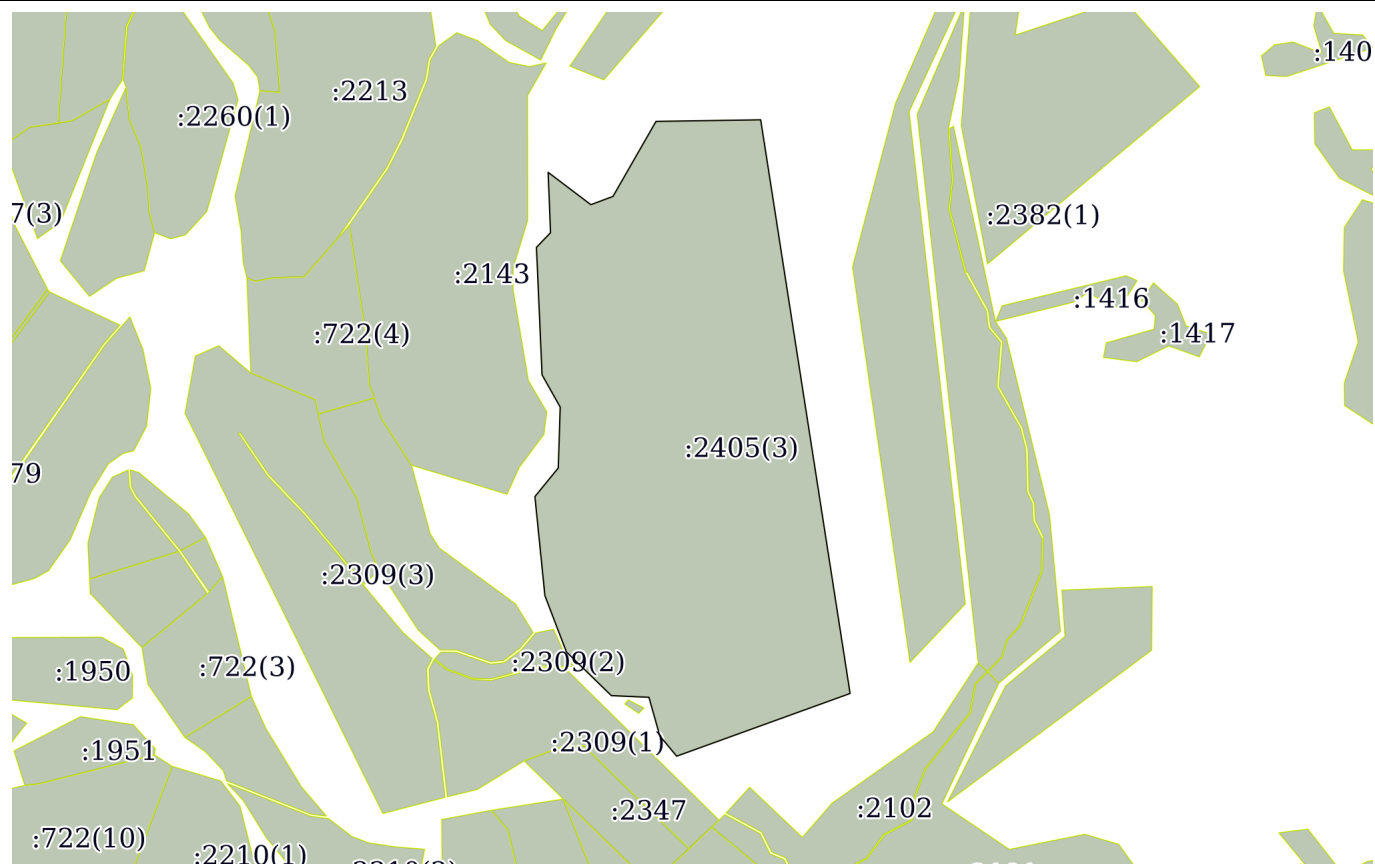
Всего разделов: 7

Всего листов выписки: 27

22.07.2024г. № КУВИ-001/2024-187995554

Кадастровый номер:

22:43:060001:2405



Масштаб 1:20000

Условные обозначения:



ДОКУМЕНТ ПОДПИСАН  
ЭЛЕКТРОННОЙ ПОДПИСЬЮ

Сертификат: 00ВВ056В7401СВ38D2В3576АСDС8425108

Владелец: ФЕДЕРАЛЬНАЯ СЛУЖБА ГОСУДАРСТВЕННОЙ

РЕГИСТРАЦИИ, КАДАСТРА И КАРТОГРАФИИ

Действителен: с 27.06.2023 по 19.09.2024

полное наименование должности

инициалы, фамилия

Земельный участок

вид объекта недвижимости

Лист № 5 раздела 3

Всего листов раздела 3: 5

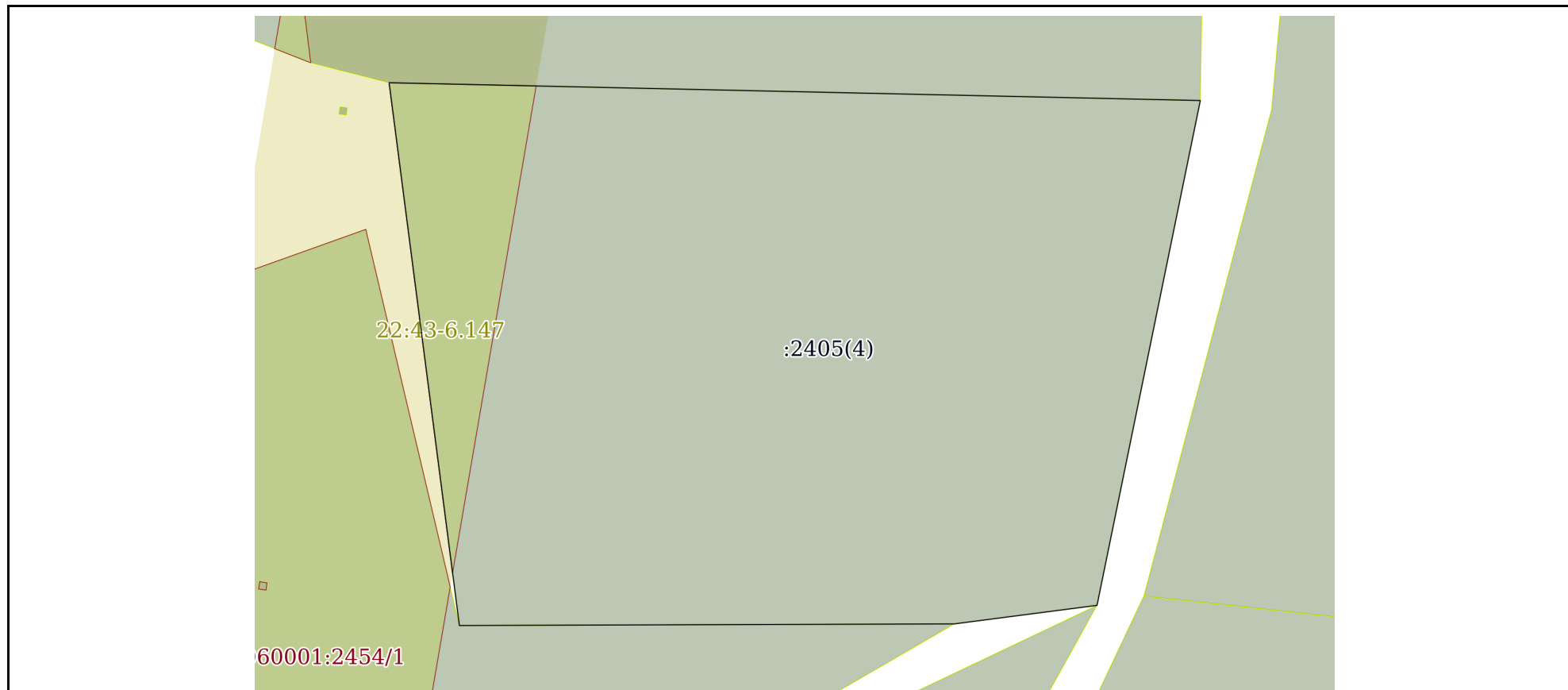
Всего разделов: 7

Всего листов выписки: 27

22.07.2024г. № КУВИ-001/2024-187995554

Кадастровый номер:

22:43:060001:2405



Масштаб 1:800

Условные обозначения:



ДОКУМЕНТ ПОДПИСАН  
ЭЛЕКТРОННОЙ ПОДПИСЬЮ

Сертификат: 00ВВ056В7401СВ38D2В3576АСDС8425108

Владелец: ФЕДЕРАЛЬНАЯ СЛУЖБА ГОСУДАРСТВЕННОЙ

РЕГИСТРАЦИИ, КАДАСТРА И КАРТОГРАФИИ

Действителен: с 27.06.2023 по 19.09.2024

полное наименование должности

инициалы, фамилия

## Выписка из Единого государственного реестра недвижимости об объекте недвижимости

## Описание местоположения земельного участка

Земельный участок			
вид объекта недвижимости			
Лист № 1 раздела 3.1	Всего листов раздела 3.1: 8	Всего разделов: 7	Всего листов выписки: 27
22.07.2024г. № КУВИ-001/2024-187995554			
Кадастровый номер:		22:43:060001:2405	

Описание местоположения границ земельного участка							
№ п/п	Номер точки		Дирекционный угол	Горизонтальное проложение, м	Описание закрепления на местности	Кадастровые номера смежных участков	Сведения об адресах правообладателей смежных земельных участков
	начальная	конечная					
1	2	3	4	5	6	7	8
1	1.1.1	1.1.2	81°7.9`	195.36	данные отсутствуют	данные отсутствуют	данные отсутствуют
2	1.1.2	1.1.3	158°25.7`	526.74	данные отсутствуют	22:43:060001:2428(2)	Россия, Алтайский край, Солонешенский район, с. Солонешное, ул. Пролетарская, д. 39
3	1.1.2	1.1.2			данные отсутствуют	22:43:060001:2347	Россия, Алтайский кр., Солонешенский район, с. Солонешное, ул. Мира, д. 7
4	1.1.3	1.1.4	204°31.3`	1288.3	данные отсутствуют	данные отсутствуют	данные отсутствуют
5	1.1.3	1.1.3			данные отсутствуют	22:43:060001:2454(4)	адрес отсутствует
6	1.1.4	1.1.5	199°24.1`	287.71	данные отсутствуют	данные отсутствуют	данные отсутствуют
7	1.1.5	1.1.6	177°21.4`	261.9	данные отсутствуют	данные отсутствуют	данные отсутствуют
8	1.1.6	1.1.7	185°11.2`	188.74	данные отсутствуют	данные отсутствуют	данные отсутствуют
9	1.1.7	1.1.8	191°37.7`	101	данные отсутствуют	данные отсутствуют	данные отсутствуют
10	1.1.8	1.1.9	219°35.9`	71.13	данные отсутствуют	данные отсутствуют	данные отсутствуют
11	1.1.9	1.1.10	251°27.6`	215.97	данные отсутствуют	данные отсутствуют	данные отсутствуют
12	1.1.10	1.1.11	136°8.8`	155.51	данные отсутствуют	данные отсутствуют	данные отсутствуют
13	1.1.11	1.1.12	250°56.1`	90.65	данные отсутствуют	22:43:060001:2776	данные отсутствуют
14	1.1.12	1.1.13	196°47.3`	311.39	данные отсутствуют	22:43:060001:2776	данные отсутствуют
15	1.1.13	1.1.14	291°10.7`	162.24	данные отсутствуют	данные отсутствуют	данные отсутствуют
16	1.1.14	1.1.15	302°34.7`	49.34	данные отсутствуют	данные отсутствуют	данные отсутствуют
17	1.1.15	1.1.16	338°17.7`	69.84	данные отсутствуют	данные отсутствуют	данные отсутствуют
18	1.1.16	1.1.17	2°53.9`	49.83	данные отсутствуют	данные отсутствуют	данные отсутствуют
19	1.1.17	1.1.18	22°18.7`	366.72	данные отсутствуют	данные отсутствуют	данные отсутствуют
20	1.1.18	1.1.19	61°23.4`	77.69	данные отсутствуют	данные отсутствуют	данные отсутствуют



ДОКУМЕНТ ПОДПИСАН  
ЭЛЕКТРОННОЙ ПОДПИСЬЮ

Сертификат: 00BV056B7401CB38D2B3576ACDC8425108

Владелец: ФЕДЕРАЛЬНАЯ СЛУЖБА ГОСУДАРСТВЕННОЙ  
РЕГИСТРАЦИИ, КАДАСТРА И КАРТОГРАФИИ  
Действителен: с 27.06.2023 по 19.09.2024

полное наименование должности

инициалы, фамилия

## Земельный участок

вид объекта недвижимости

Лист № 2 раздела 3.1

Всего листов раздела 3.1: 8

Всего разделов: 7

Всего листов выписки: 27

22.07.2024г. № КУВИ-001/2024-187995554

Кадастровый номер:

22:43:060001:2405

1	2	3	4	5	6	7	8
21	1.1.19	1.1.20	27°10.0'	109.62	данные отсутствуют	данные отсутствуют	данные отсутствуют
22	1.1.20	1.1.21	3°20.2'	176.63	данные отсутствуют	данные отсутствуют	данные отсутствуют
23	1.1.21	1.1.22	342°27.2'	39.8	данные отсутствуют	данные отсутствуют	данные отсутствуют
24	1.1.22	1.1.23	3°0.8'	112.58	данные отсутствуют	данные отсутствуют	данные отсутствуют
25	1.1.23	1.1.24	16°47.6'	69.57	данные отсутствуют	данные отсутствуют	данные отсутствуют
26	1.1.24	1.1.25	6°6.2'	52.2	данные отсутствуют	данные отсутствуют	данные отсутствуют
27	1.1.25	1.1.26	349°6.6'	64.68	данные отсутствуют	данные отсутствуют	данные отсутствуют
28	1.1.26	1.1.27	8°41.0'	104.4	данные отсутствуют	данные отсутствуют	данные отсутствуют
29	1.1.27	1.1.28	357°39.8'	121.16	данные отсутствуют	данные отсутствуют	данные отсутствуют
30	1.1.28	1.1.29	18°3.6'	246.27	данные отсутствуют	данные отсутствуют	данные отсутствуют
31	1.1.29	1.1.30	2°14.9'	176.09	данные отсутствуют	данные отсутствуют	данные отсутствуют
32	1.1.30	1.1.31	8°6.4'	146.88	данные отсутствуют	данные отсутствуют	данные отсутствуют
33	1.1.31	1.1.32	21°53.3'	132.97	данные отсутствуют	данные отсутствуют	данные отсутствуют
34	1.1.32	1.1.33	30°37.2'	199.93	данные отсутствуют	данные отсутствуют	данные отсутствуют
35	1.1.33	1.1.34	355°23.0'	50.07	данные отсутствуют	данные отсутствуют	данные отсутствуют
36	1.1.34	1.1.35	36°10.1'	111.36	данные отсутствуют	данные отсутствуют	данные отсутствуют
37	1.1.35	1.1.36	26°27.9'	158.6	данные отсутствуют	данные отсутствуют	данные отсутствуют
38	1.1.36	1.1.37	173°2.3'	148.34	данные отсутствуют	22:41:000000:722(2)	край. Алтайский, г. Бийск, ул. Ленинградская, д. 35, кв. 137
39	1.1.37	1.1.38	154°12.4'	164.58	данные отсутствуют	22:41:000000:722(2)	край. Алтайский, г. Бийск, ул. Ленинградская, д. 35, кв. 137
40	1.1.38	1.1.39	129°59.2'	25.09	данные отсутствуют	22:41:000000:722(2)	край. Алтайский, г. Бийск, ул. Ленинградская, д. 35, кв. 137
41	1.1.39	1.1.40	91°44.2'	61.41	данные отсутствуют	22:41:000000:722(2)	край. Алтайский, г. Бийск, ул. Ленинградская, д. 35, кв. 137
42	1.1.40	1.1.41	54°7.1'	35.97	данные отсутствуют	22:41:000000:722(2)	край. Алтайский, г. Бийск, ул. Ленинградская, д. 35, кв. 137
43	1.1.41	1.1.42	20°7.6'	232.43	данные отсутствуют	22:41:000000:722(2)	край. Алтайский, г. Бийск, ул. Ленинградская, д. 35, кв. 137
44	1.1.42	1.1.43	10°48.5'	69.43	данные отсутствуют	22:41:000000:722(2)	край. Алтайский, г. Бийск, ул. Ленинградская, д. 35, кв. 137



ДОКУМЕНТ ПОДПИСАН  
ЭЛЕКТРОННОЙ ПОДПИСЬЮ

Сертификат: 00BV056B7401CB38D2B3576ACDC8425108

Владелец: ФЕДЕРАЛЬНАЯ СЛУЖБА ГОСУДАРСТВЕННОЙ

РЕГИСТРАЦИИ, КАДАСТРА И КАРТОГРАФИИ

Действителен: с 27.06.2023 по 19.09.2024

полное наименование должности

инициалы, фамилия

## Земельный участок

вид объекта недвижимости

Лист № 3 раздела 3.1

Всего листов раздела 3.1: 8

Всего разделов: 7

Всего листов выписки: 27

22.07.2024г. № КУВИ-001/2024-187995554

Кадастровый номер:

22:43:060001:2405

1	2	3	4	5	6	7	8
45	1.1.43	1.1.44	356°19.7`	164.64	данные отсутствуют	22:41:000000:722(2)	край. Алтайский, г. Бийск, ул. Ленинградская, д. 35, кв. 137
46	1.1.44	1.1.45	326°28.2`	123.47	данные отсутствуют	22:41:000000:722(2)	край. Алтайский, г. Бийск, ул. Ленинградская, д. 35, кв. 137
47	1.1.45	1.1.46	346°19.4`	167.82	данные отсутствуют	22:41:000000:722(2)	край. Алтайский, г. Бийск, ул. Ленинградская, д. 35, кв. 137
48	1.1.46	1.1.1	318°57.8`	67.81	данные отсутствуют	22:41:000000:722(2)	край. Алтайский, г. Бийск, ул. Ленинградская, д. 35, кв. 137
49	2.1.1	2.1.2	55°20.8`	74.69	данные отсутствуют	данные отсутствуют	данные отсутствуют
50	2.1.2	2.1.3	43°41.8`	79.9	данные отсутствуют	данные отсутствуют	данные отсутствуют
51	2.1.3	2.1.4	19°34.9`	44.28	данные отсутствуют	данные отсутствуют	данные отсутствуют
52	2.1.4	2.1.5	121°13.0`	58.89	данные отсутствуют	данные отсутствуют	данные отсутствуют
53	2.1.5	2.1.6	77°24.7`	41.48	данные отсутствуют	данные отсутствуют	данные отсутствуют
54	2.1.5	2.1.5			данные отсутствуют	22:43:000000:76(245)	данные отсутствуют
55	2.1.6	2.1.7	140°34.5`	26.2	данные отсутствуют	данные отсутствуют	данные отсутствуют
56	2.1.6	2.1.6			данные отсутствуют	22:43:000000:75(77)	данные отсутствуют
57	2.1.7	2.1.8	45°0.0`	2.38	данные отсутствуют	22:43:000000:76(311)	данные отсутствуют
58	2.1.8	2.1.9	319°44.1`	28.1	данные отсутствуют	данные отсутствуют	данные отсутствуют
59	2.1.9	2.1.10	256°57.8`	41.14	данные отсутствуют	данные отсутствуют	данные отсутствуют
60	2.1.9	2.1.9			данные отсутствуют	22:43:000000:75(77)	данные отсутствуют
61	2.1.10	2.1.11	301°9.2`	58.15	данные отсутствуют	данные отсутствуют	данные отсутствуют
62	2.1.10	2.1.10			данные отсутствуют	22:43:000000:76(245)	данные отсутствуют
63	2.1.11	2.1.12	19°30.3`	151.58	данные отсутствуют	данные отсутствуют	данные отсутствуют
64	2.1.12	2.1.13	39°29.2`	111.95	данные отсутствуют	данные отсутствуют	данные отсутствуют
65	2.1.13	2.1.14	47°14.8`	144.36	данные отсутствуют	данные отсутствуют	данные отсутствуют
66	2.1.14	2.1.15	113°20.3`	77.01	данные отсутствуют	данные отсутствуют	данные отсутствуют
67	2.1.15	2.1.16	196°52.1`	352.77	данные отсутствуют	данные отсутствуют	данные отсутствуют
68	2.1.16	2.1.17	281°36.7`	25.34	данные отсутствуют	данные отсутствуют	данные отсутствуют
69	2.1.16	2.1.16			данные отсутствуют	22:43:060001:2430	данные отсутствуют
70	2.1.17	2.1.18	204°50.3`	20.19	данные отсутствуют	данные отсутствуют	данные отсутствуют



ДОКУМЕНТ ПОДПИСАН  
ЭЛЕКТРОННОЙ ПОДПИСЬЮ

Сертификат: 00BV056B7401CB38D2B3576ACDC8425108

Владелец: ФЕДЕРАЛЬНАЯ СЛУЖБА ГОСУДАРСТВЕННОЙ

РЕГИСТРАЦИИ, КАДАСТРА И КАРТОГРАФИИ

Действителен: с 27.06.2023 по 19.09.2024

полное наименование должности

инициалы, фамилия

## Земельный участок

вид объекта недвижимости

Лист № 4 раздела 3.1

Всего листов раздела 3.1: 8

Всего разделов: 7

Всего листов выписки: 27

22.07.2024г. № КУВИ-001/2024-187995554

Кадастровый номер:

22:43:060001:2405

1	2	3	4	5	6	7	8
71	2.1.17	2.1.17			данные отсутствуют	22:43:000000:75(220)	данные отсутствуют
72	2.1.18	2.1.19	107°21.2`	2.68	данные отсутствуют	22:43:000000:76(32)	данные отсутствуют
73	2.1.19	2.1.20	24°2.2`	18.66	данные отсутствуют	данные отсутствуют	данные отсутствуют
74	2.1.20	2.1.21	102°37.1`	23.34	данные отсутствуют	данные отсутствуют	данные отсутствуют
75	2.1.20	2.1.20			данные отсутствуют	22:43:000000:75(220)	данные отсутствуют
76	2.1.21	2.1.22	196°35.9`	98.96	данные отсутствуют	22:43:060001:2430	данные отсутствуют
77	2.1.22	2.1.23	124°52.5`	84.35	данные отсутствуют	22:43:060001:2430	данные отсутствуют
78	2.1.23	2.1.24	121°17.8`	66.57	данные отсутствуют	22:43:060001:2430	данные отсутствуют
79	2.1.24	2.1.25	113°24.7`	31.71	данные отсутствуют	22:43:060001:2430	данные отсутствуют
80	2.1.25	2.1.26	96°32.8`	64.38	данные отсутствуют	22:43:060001:2430	данные отсутствуют
81	2.1.26	2.1.27	84°44.3`	68.15	данные отсутствуют	22:43:060001:2430	данные отсутствуют
82	2.1.27	2.1.28	109°51.3`	61.62	данные отсутствуют	22:43:060001:2430	данные отсутствуют
83	2.1.28	2.1.29	97°17.7`	50.87	данные отсутствуют	22:43:060001:2430	данные отсутствуют
84	2.1.29	2.1.30	154°39.2`	46.23	данные отсутствуют	22:43:060001:2430	данные отсутствуют
85	2.1.30	2.1.31	166°25.0`	61.52	данные отсутствуют	22:43:060001:2430	данные отсутствуют
86	2.1.31	2.1.32	148°29.3`	41.5	данные отсутствуют	22:43:060001:2430	данные отсутствуют
87	2.1.32	2.1.33	109°51.5`	43.69	данные отсутствуют	22:43:060001:2430	данные отсутствуют
88	2.1.33	2.1.34	16°10.4`	260.99	данные отсутствуют	22:43:060001:2430	данные отсутствуют
89	2.1.34	2.1.35	100°46.9`	155.34	данные отсутствуют	данные отсутствуют	данные отсутствуют
90	2.1.35	2.1.36	104°25.7`	429.45	данные отсутствуют	22:43:060001:2188	Россия, Алтайский край, Солонешенский район, с. Солонешное, ул. Мира, д. 7
91	2.1.36	2.1.37	172°53.1`	864.15	данные отсутствуют	22:43:060001:2450(2)	Россия, Алтайский край, Солонешенский район, с. Солонешное, ул. Парковая, д. 4
92	2.1.37	2.1.38	291°21.8`	130.95	данные отсутствуют	данные отсутствуют	данные отсутствуют
93	2.1.38	2.1.39	2°2.7`	26.9	данные отсутствуют	22:41:000000:722(9)	край. Алтайский, г. Бийск, ул. Ленинградская, д. 35, кв. 137
94	2.1.39	2.1.40	342°34.9`	123.4	данные отсутствуют	22:41:000000:722(9)	край. Алтайский, г. Бийск, ул. Ленинградская, д. 35, кв. 137
95	2.1.40	2.1.41	354°52.7`	86.61	данные отсутствуют	22:41:000000:722(9)	край. Алтайский, г. Бийск, ул. Ленинградская, д. 35, кв. 137



ДОКУМЕНТ ПОДПИСАН  
ЭЛЕКТРОННОЙ ПОДПИСЬЮ

Сертификат: 00BV056B7401CB38D2B3576ACDC8425108

Владелец: ФЕДЕРАЛЬНАЯ СЛУЖБА ГОСУДАРСТВЕННОЙ

РЕГИСТРАЦИИ, КАДАСТРА И КАРТОГРАФИИ

Действителен: с 27.06.2023 по 19.09.2024

полное наименование должности

инициалы, фамилия



Земельный участок			
вид объекта недвижимости			
Лист № 5 раздела 3.1	Всего листов раздела 3.1: 8	Всего разделов: 7	Всего листов выписки: 27

22.07.2024г. № КУВИ-001/2024-187995554

Кадастровый номер: 22:43:060001:2405

1	2	3	4	5	6	7	8
96	2.1.41	2.1.42	338°1.7'	80.74	данные отсутствуют	22:41:000000:722(9)	край. Алтайский, г. Бийск, ул. Ленинградская, д. 35, кв. 137
97	2.1.42	2.1.43	317°4.5'	93.74	данные отсутствуют	22:41:000000:722(9)	край. Алтайский, г. Бийск, ул. Ленинградская, д. 35, кв. 137
98	2.1.43	2.1.44	330°37.1'	65.55	данные отсутствуют	22:41:000000:722(9)	край. Алтайский, г. Бийск, ул. Ленинградская, д. 35, кв. 137
99	2.1.44	2.1.45	339°53.0'	87.99	данные отсутствуют	22:41:000000:722(9)	край. Алтайский, г. Бийск, ул. Ленинградская, д. 35, кв. 137
100	2.1.45	2.1.46	349°31.0'	65.84	данные отсутствуют	22:41:000000:722(9)	край. Алтайский, г. Бийск, ул. Ленинградская, д. 35, кв. 137
101	2.1.46	2.1.47	317°24.0'	56.73	данные отсутствуют	22:41:000000:722(9)	край. Алтайский, г. Бийск, ул. Ленинградская, д. 35, кв. 137
102	2.1.47	2.1.48	302°41.3'	175.09	данные отсутствуют	данные отсутствуют	данные отсутствуют
103	2.1.48	2.1.49	290°1.1'	53.31	данные отсутствуют	22:43:060001:2450(1)	Россия, Алтайский край, Солонешенский район, с. Солонешное, ул. Парковая, д. 4
104	2.1.49	2.1.50	204°20.9'	36.89	данные отсутствуют	22:43:060001:2450(1)	Россия, Алтайский край, Солонешенский район, с. Солонешное, ул. Парковая, д. 4
105	2.1.50	2.1.51	185°41.5'	62.71	данные отсутствуют	22:43:060001:2450(1)	Россия, Алтайский край, Солонешенский район, с. Солонешное, ул. Парковая, д. 4
106	2.1.51	2.1.52	169°46.7'	148.76	данные отсутствуют	22:43:060001:2450(1)	Россия, Алтайский край, Солонешенский район, с. Солонешное, ул. Парковая, д. 4
107	2.1.52	2.1.53	166°24.3'	170.72	данные отсутствуют	22:43:060001:2450(1)	Россия, Алтайский край, Солонешенский район, с. Солонешное, ул. Парковая, д. 4
108	2.1.53	2.1.54	290°47.0'	168.73	данные отсутствуют	данные отсутствуют	данные отсутствуют
109	2.1.54	2.1.55	270°2.6'	172.89	данные отсутствуют	данные отсутствуют	данные отсутствуют
110	2.1.54	2.1.54			данные отсутствуют	22:43:060001:2454(2)	адрес отсутствует
111	2.1.55	2.1.56	236°30.5'	218.58	данные отсутствуют	данные отсутствуют	данные отсутствуют
112	2.1.56	2.1.57	209°44.7'	85.14	данные отсутствуют	данные отсутствуют	данные отсутствуют
113	2.1.57	2.1.58	176°56.0'	26.92	данные отсутствуют	данные отсутствуют	данные отсутствуют
114	2.1.58	2.1.59	103°1.0'	189.67	данные отсутствуют	22:43:060001:2454(2)	адрес отсутствует
115	2.1.59	2.1.60	111°37.5'	144.58	данные отсутствуют	22:43:060001:2454(2)	адрес отсутствует



ДОКУМЕНТ ПОДПИСАН  
ЭЛЕКТРОННОЙ ПОДПИСЬЮ

Сертификат: 00BV056B7401CB38D2B3576ACDC8425108

Владелец: ФЕДЕРАЛЬНАЯ СЛУЖБА ГОСУДАРСТВЕННОЙ

РЕГИСТРАЦИИ, КАДАСТРА И КАРТОГРАФИИ

Действителен: с 27.06.2023 по 19.09.2024

полное наименование должности

инициалы, фамилия

Земельный участок			
вид объекта недвижимости			
Лист № 6 раздела 3.1	Всего листов раздела 3.1: 8	Всего разделов: 7	Всего листов выписки: 27

22.07.2024г. № КУВИ-001/2024-187995554

Кадастровый номер: 22:43:060001:2405

1	2	3	4	5	6	7	8
116	2.1.60	2.1.61	96°30.2'	93.24	данные отсутствуют	22:43:060001:2454(2)	адрес отсутствует
117	2.1.61	2.1.62	74°17.9'	108.2	данные отсутствуют	22:43:060001:2454(2)	адрес отсутствует
118	2.1.62	2.1.63	45°31.0'	37.68	данные отсутствуют	22:43:060001:2454(2)	адрес отсутствует
119	2.1.63	2.1.64	2°17.5'	24.02	данные отсутствуют	22:43:060001:2454(2)	адрес отсутствует
120	2.1.64	2.1.65	338°43.7'	67.48	данные отсутствуют	22:43:060001:2454(2)	адрес отсутствует
121	2.1.65	2.1.66	350°28.0'	31.88	данные отсутствуют	22:43:060001:2454(2)	адрес отсутствует
122	2.1.66	2.1.67	107°51.3'	52.45	данные отсутствуют	22:43:060001:2450(1)	Россия, Алтайский край, Солонешенский район, с. Солонешное, ул. Парковая, д. 4
123	2.1.67	2.1.68	134°42.3'	264.07	данные отсутствуют	22:43:060001:2450(1)	Россия, Алтайский край, Солонешенский район, с. Солонешное, ул. Парковая, д. 4
124	2.1.68	2.1.69	156°54.8'	178.71	данные отсутствуют	22:43:060001:2450(1)	Россия, Алтайский край, Солонешенский район, с. Солонешное, ул. Парковая, д. 4
125	2.1.69	2.1.70	96°53.5'	44	данные отсутствуют	22:43:060001:2450(1)	Россия, Алтайский край, Солонешенский район, с. Солонешное, ул. Парковая, д. 4
126	2.1.70	2.1.71	216°45.8'	52.13	данные отсутствуют	данные отсутствуют	данные отсутствуют
127	2.1.71	2.1.72	236°18.6'	50.19	данные отсутствуют	22:43:060001:2454(1)	адрес отсутствует
128	2.1.72	2.1.73	344°17.2'	216.41	данные отсутствуют	данные отсутствуют	данные отсутствуют
129	2.1.73	2.1.74	256°19.7'	15.23	данные отсутствуют	данные отсутствуют	данные отсутствуют
130	2.1.74	2.1.75	162°52.4'	215.21	данные отсутствуют	данные отсутствуют	данные отсутствуют
131	2.1.75	2.1.76	276°16.9'	15.26	данные отсутствуют	данные отсутствуют	данные отсутствуют
132	2.1.76	2.1.77	304°51.2'	65.51	данные отсутствуют	данные отсутствуют	данные отсутствуют
133	2.1.77	2.1.78	323°58.4'	45.7	данные отсутствуют	данные отсутствуют	данные отсутствуют
134	2.1.78	2.1.79	308°2.8'	49.07	данные отсутствуют	данные отсутствуют	данные отсутствуют
135	2.1.79	2.1.80	294°43.0'	99.87	данные отсутствуют	данные отсутствуют	данные отсутствуют
136	2.1.80	2.1.81	275°18.9'	62.19	данные отсутствуют	данные отсутствуют	данные отсутствуют
137	2.1.81	2.1.82	257°28.3'	44.25	данные отсутствуют	данные отсутствуют	данные отсутствуют
138	2.1.82	2.1.83	236°27.2'	105.97	данные отсутствуют	данные отсутствуют	данные отсутствуют
139	2.1.83	2.1.84	210°57.8'	75.57	данные отсутствуют	данные отсутствуют	данные отсутствуют
140	2.1.84	2.1.85	149°44.6'	33.34	данные отсутствуют	данные отсутствуют	данные отсутствуют
141	2.1.85	2.1.86	110°10.4'	260.29	данные отсутствуют	данные отсутствуют	данные отсутствуют



ДОКУМЕНТ ПОДПИСАН  
ЭЛЕКТРОННОЙ ПОДПИСЬЮ

Сертификат: 00BV056B7401CB38D2B3576ACDC8425108

Владелец: ФЕДЕРАЛЬНАЯ СЛУЖБА ГОСУДАРСТВЕННОЙ

РЕГИСТРАЦИИ, КАДАСТРА И КАРТОГРАФИИ

Действителен: с 27.06.2023 по 19.09.2024

полное наименование должности

инициалы, фамилия

## Земельный участок

вид объекта недвижимости

Лист № 7 раздела 3.1

Всего листов раздела 3.1: 8

Всего разделов: 7

Всего листов выписки: 27

22.07.2024г. № КУВИ-001/2024-187995554

Кадастровый номер:

22:43:060001:2405

1	2	3	4	5	6	7	8
142	2.1.86	2.1.87	132°13.8`	84.27	данные отсутствуют	данные отсутствуют	данные отсутствуют
143	2.1.87	2.1.88	219°17.3`	102.33	данные отсутствуют	22:43:060001:2428(1)	Россия, Алтайский край, Солонешенский район, с. Солонешное, ул. Пролетарская, д. 39
144	2.1.88	2.1.89	161°55.7`	47.97	данные отсутствуют	22:43:060001:2428(1)	Россия, Алтайский край, Солонешенский район, с. Солонешное, ул. Пролетарская, д. 39
145	2.1.89	2.1.90	261°16.9`	259.64	данные отсутствуют	данные отсутствуют	данные отсутствуют
146	2.1.90	2.1.91	335°11.1`	375.97	данные отсутствуют	данные отсутствуют	данные отсутствуют
147	2.1.91	2.1.92	346°26.5`	43.55	данные отсутствуют	22:43:060001:1457	данные отсутствуют
148	2.1.92	2.1.93	263°2.8`	180.91	данные отсутствуют	22:43:060001:1457	данные отсутствуют
149	2.1.93	2.1.94	195°1.0`	61.99	данные отсутствуют	22:43:060001:1457	данные отсутствуют
150	2.1.94	2.1.95	325°7.8`	58.74	данные отсутствуют	22:43:060001:1457	данные отсутствуют
151	2.1.95	2.1.96	263°31.0`	64.64	данные отсутствуют	22:43:060001:1457	данные отсутствуют
152	2.1.96	2.1.97	318°48.8`	77.6	данные отсутствуют	22:43:060001:1457	данные отсутствуют
153	2.1.97	2.1.98	350°14.6`	641.64	данные отсутствуют	данные отсутствуют	данные отсутствуют
154	2.1.98	2.1.1	338°20.3`	495.43	данные отсутствуют	данные отсутствуют	данные отсутствуют
155	3.1.1	3.1.2	127°4.6`	143.59	данные отсутствуют	данные отсутствуют	данные отсутствуют
156	3.1.2	3.1.3	69°32.2`	63.19	данные отсутствуют	данные отсутствуют	данные отсутствуют
157	3.1.3	3.1.4	29°51.5`	231.72	данные отсутствуют	данные отсутствуют	данные отсутствуют
158	3.1.4	3.1.5	89°7.8`	280.67	данные отсутствуют	данные отсутствуют	данные отсутствуют
159	3.1.5	3.1.6	171°8.0`	1555.16	данные отсутствуют	данные отсутствуют	данные отсутствуют
160	3.1.6	3.1.7	250°8.0`	494.38	данные отсутствуют	данные отсутствуют	данные отсутствуют
161	3.1.7	3.1.8	320°18.6`	70.9	данные отсутствуют	данные отсутствуют	данные отсутствуют
162	3.1.8	3.1.9	344°19.5`	107.19	данные отсутствуют	данные отсутствуют	данные отсутствуют
163	3.1.9	3.1.10	272°32.7`	100.9	данные отсутствуют	данные отсутствуют	данные отсутствуют
164	3.1.10	3.1.11	314°11.4`	168.03	данные отсутствуют	данные отсутствуют	данные отсутствуют
165	3.1.11	3.1.12	339°2.6`	161.05	данные отсутствуют	данные отсутствуют	данные отсутствуют
166	3.1.12	3.1.13	354°13.3`	266.96	данные отсутствуют	данные отсутствуют	данные отсутствуют
167	3.1.13	3.1.14	39°14.2`	99.16	данные отсутствуют	данные отсутствуют	данные отсутствуют
168	3.1.14	3.1.15	1°48.0`	162.96	данные отсутствуют	данные отсутствуют	данные отсутствуют
169	3.1.15	3.1.16	330°37.3`	99.15	данные отсутствуют	данные отсутствуют	данные отсутствуют



ДОКУМЕНТ ПОДПИСАН  
ЭЛЕКТРОННОЙ ПОДПИСЬЮ

Сертификат: 00BV056B7401CB38D2B3576ACDC8425108

Владелец: ФЕДЕРАЛЬНАЯ СЛУЖБА ГОСУДАРСТВЕННОЙ

РЕГИСТРАЦИИ, КАДАСТРА И КАРТОГРАФИИ

Действителен: с 27.06.2023 по 19.09.2024

полное наименование должности

инициалы, фамилия

## Земельный участок

вид объекта недвижимости

Лист № 8 раздела 3.1

Всего листов раздела 3.1: 8

Всего разделов: 7

Всего листов выписки: 27

22.07.2024г. № КУВИ-001/2024-187995554

Кадастровый номер:

22:43:060001:2405

1	2	3	4	5	6	7	8
170	3.1.16	3.1.17	357°28.7`	341.77	данные отсутствуют	данные отсутствуют	данные отсутствуют
171	3.1.17	3.1.18	43°48.7`	54.54	данные отсутствуют	данные отсутствуют	данные отсутствуют
172	3.1.18	3.1.1	357°43.9`	161.73	данные отсутствуют	данные отсутствуют	данные отсутствуют
173	4.1.1	4.1.2	91°15.2`	109.65	данные отсутствуют	22:43:060001:2450(2)	Россия, Алтайский край, Солонешенский район, с. Солонешное, ул. Парковая, д. 4
174	4.1.2	4.1.3	191°34.9`	69.54	данные отсутствуют	данные отсутствуют	данные отсутствуют
175	4.1.3	4.1.4	262°36.7`	19.44	данные отсутствуют	данные отсутствуют	данные отсутствуют
176	4.1.3	4.1.3			данные отсутствуют	22:43:060001:2428(1)	Россия, Алтайский край, Солонешенский район, с. Солонешное, ул. Пролетарская, д. 39
177	4.1.4	4.1.5	269°48.7`	66.88	данные отсутствуют	22:43:060001:2454(1)	адрес отсутствует
178	4.1.5	4.1.1	352°36.5`	73.85	данные отсутствуют	данные отсутствуют	данные отсутствуют



ДОКУМЕНТ ПОДПИСАН  
ЭЛЕКТРОННОЙ ПОДПИСЬЮ

Сертификат: 00ВВ056В7401СВ38D2В3576АСDС8425108

Владелец: ФЕДЕРАЛЬНАЯ СЛУЖБА ГОСУДАРСТВЕННОЙ

РЕГИСТРАЦИИ, КАДАСТРА И КАРТОГРАФИИ

Действителен: с 27.06.2023 по 19.09.2024

полное наименование должности

инициалы, фамилия

## Выписка из Единого государственного реестра недвижимости об объекте недвижимости

## Описание местоположения земельного участка

Земельный участок			
вид объекта недвижимости			
Лист № 1 раздела 3.2	Всего листов раздела 3.2: 7	Всего разделов: 7	Всего листов выписки: 27
22.07.2024г. № КУВИ-001/2024-187995554			
Кадастровый номер:		22:43:060001:2405	

Сведения о характерных точках границы земельного участка				
Система координат МСК-22, зона 3				
Номер точки	Координаты, м		Описание закрепления на местности	Средняя квадратичная погрешность определения координат характерных точек границ земельного участка, м
	X	Y		
1	2	3	4	5
1	417604.72	3223270.68	не закреплена	2.5
2	417553.57	3223315.2	не закреплена	2.5
3	417390.51	3223354.88	не закреплена	2.5
4	417287.59	3223423.08	не закреплена	2.5
5	417123.29	3223433.62	не закреплена	2.5
6	417055.09	3223420.6	не закреплена	2.5
7	416836.85	3223340.62	не закреплена	2.5
8	416815.77	3223311.48	не закреплена	2.5
9	416817.63	3223250.1	не закреплена	2.5
10	416833.75	3223230.88	не закреплена	2.5
11	416981.93	3223159.27	не закреплена	2.5
12	417129.18	3223141.29	не закреплена	2.5
13	416987.2	3223070.61	не закреплена	2.5
14	416897.3	3223004.89	не закреплена	2.5
15	416847.39	3223008.92	не закреплена	2.5
16	416675.34	3222907.09	не закреплена	2.5
17	416551.96	3222857.52	не закреплена	2.5
18	416406.55	3222836.81	не закреплена	2.5
19	416230.6	3222829.9	не закреплена	2.5
20	415996.46	3222753.55	не закреплена	2.5
21	415875.4	3222758.49	не закреплена	2.5
22	415772.2	3222742.73	не закреплена	2.5



ДОКУМЕНТ ПОДПИСАН  
ЭЛЕКТРОННОЙ ПОДПИСЬЮ

Сертификат: 00ВВ056В7401СВ38D2В3576АСDС8425108

Владелец: ФЕДЕРАЛЬНАЯ СЛУЖБА ГОСУДАРСТВЕННОЙ  
РЕГИСТРАЦИИ, КАДАСТРА И КАРТОГРАФИИ  
Действителен: с 27.06.2023 по 19.09.2024

полное наименование должности

инициалы, фамилия

## Земельный участок

вид объекта недвижимости

Лист № 2 раздела 3.2

Всего листов раздела 3.2: 7

Всего разделов: 7

Всего листов выписки: 27

22.07.2024г. № КУВИ-001/2024-187995554

Кадастровый номер:

22:43:060001:2405

1	2	3	4	5
23	415708.68	3222754.95	не закреплена	2.5
24	415656.78	3222749.4	не закреплена	2.5
25	415590.18	3222729.3	не закреплена	2.5
26	415477.76	3222723.38	не закреплена	2.5
27	415439.81	3222735.38	не закреплена	2.5
28	415263.48	3222725.1	не закреплена	2.5
29	415165.95	3222675.05	не закреплена	2.5
30	415128.75	3222606.85	не закреплена	2.5
31	414789.48	3222467.63	не закреплена	2.5
32	414739.71	3222465.11	не закреплена	2.5
33	414674.82	3222490.94	не закреплена	2.5
34	414648.25	3222532.52	не закреплена	2.5
35	414589.64	3222683.8	не закреплена	2.5
36	414887.76	3222773.74	не закреплена	2.5
37	414917.37	3222859.42	не закреплена	2.5
38	415029.51	3222751.68	не закреплена	2.5
39	415098.18	3222956.44	не закреплена	2.5
40	415152.99	3223001.78	не закреплена	2.5
41	415251.92	3223022.14	не закреплена	2.5
42	415439.89	3223039.2	не закреплена	2.5
43	415701.51	3223027.12	не закреплена	2.5
44	415972.88	3223122.69	не закреплена	2.5
45	417144.99	3223657.36	не закреплена	2.5
46	417634.84	3223463.7	не закреплена	2.5
1	417604.72	3223270.68	не закреплена	2.5
1	416426.39	3220977.92	не закреплена	2.5
2	415965.95	3221160.8	не закреплена	2.5
3	415333.59	3221269.53	не закреплена	2.5
4	415275.19	3221320.63	не закреплена	2.5



ДОКУМЕНТ ПОДПИСАН  
ЭЛЕКТРОННОЙ ПОДПИСЬЮ

Сертификат: 00ВВ056В7401СВ38D2В3576АСDC8425108

Владелец: ФЕДЕРАЛЬНАЯ СЛУЖБА ГОСУДАРСТВЕННОЙ

РЕГИСТРАЦИИ, КАДАСТРА И КАРТОГРАФИИ

Действителен: с 27.06.2023 по 19.09.2024

полное наименование должности

инициалы, фамилия

## Земельный участок

вид объекта недвижимости

Лист № 3 раздела 3.2

Всего листов раздела 3.2: 7

Всего разделов: 7

Всего листов выписки: 27

22.07.2024г. № КУВИ-001/2024-187995554

Кадастровый номер:

22:43:060001:2405

1	2	3	4	5
5	415282.49	3221384.86	не закреплена	2.5
6	415234.3	3221418.44	не закреплена	2.5
7	415294.17	3221434.5	не закреплена	2.5
8	415316.07	3221614.08	не закреплена	2.5
9	415273.73	3221624.29	не закреплена	2.5
10	414932.47	3221782.08	не закреплена	2.5
11	414971.83	3222038.72	не закреплена	2.5
12	415017.43	3222023.84	не закреплена	2.5
13	415096.63	3222088.64	не закреплена	2.5
14	415153.27	3222026.24	не закреплена	2.5
15	415243.03	3221781.92	не закреплена	2.5
16	415271.83	3221765.12	не закреплена	2.5
17	415336.63	3221804	не закреплена	2.5
18	415395.19	3221892.32	не закреплена	2.5
19	415404.79	3221935.52	не закреплена	2.5
20	415399.03	3221997.44	не закреплена	2.5
21	415357.27	3222088.16	не закреплена	2.5
22	415327.03	3222126.8	не закреплена	2.5
23	415290.07	3222153.68	не закреплена	2.5
24	415252.63	3222207.44	не закреплена	2.5
25	415250.96	3222222.61	не закреплена	2.5
26	415456.63	3222159.23	не закреплена	2.5
27	415460.23	3222174.03	не закреплена	2.5
28	415251.91	3222232.64	не закреплена	2.5
29	415279.75	3222274.4	не закреплена	2.5
30	415321.51	3222305.6	не закреплена	2.5
31	415326.79	3222261.92	не закреплена	2.5
32	415491.19	3222191.84	не закреплена	2.5
33	415676.95	3222004.16	не закреплена	2.5



ДОКУМЕНТ ПОДПИСАН  
ЭЛЕКТРОННОЙ ПОДПИСЬЮ

Сертификат: 00ВВ056В7401СВ38D2В3576АСDС8425108

Владелец: ФЕДЕРАЛЬНАЯ СЛУЖБА ГОСУДАРСТВЕННОЙ

РЕГИСТРАЦИИ, КАДАСТРА И КАРТОГРАФИИ

Действителен: с 27.06.2023 по 19.09.2024

полное наименование должности

инициалы, фамилия

## Земельный участок

вид объекта недвижимости

Лист № 4 раздела 3.2

Всего листов раздела 3.2: 7

Всего разделов: 7

Всего листов выписки: 27

22.07.2024г. № КУВИ-001/2024-187995554

Кадастровый номер:

22:43:060001:2405

1	2	3	4	5
34	415693.03	3221954.24	не закреплена	2.5
35	415661.59	3221959.52	не закреплена	2.5
36	415598.71	3221984	не закреплена	2.5
37	415574.71	3221983.04	не закреплена	2.5
38	415548.31	3221956.16	не закреплена	2.5
39	415519.03	3221852	не закреплена	2.5
40	415529.59	3221759.36	не закреплена	2.5
41	415582.87	3221624.96	не закреплена	2.5
42	415625.59	3221440.16	не закреплена	2.5
43	415652.47	3221438.72	не закреплена	2.5
44	415726.39	3221480.96	не закреплена	2.5
45	415847.01	3221663.25	не закреплена	2.5
46	415846.88	3221836.14	не закреплена	2.5
47	415787.01	3221993.89	не закреплена	2.5
48	415952.95	3221953.76	не закреплена	2.5
49	416099.35	3221927.36	не закреплена	2.5
50	416161.75	3221933.58	не закреплена	2.5
51	416195.36	3221948.79	не закреплена	2.5
52	416177.11	3221998.88	не закреплена	2.5
53	416082.55	3222146.24	не закреплена	2.5
54	416040.79	3222184.64	не закреплена	2.5
55	415976.05	3222196.62	не закреплена	2.5
56	415893.43	3222226.88	не закреплена	2.5
57	415836.31	3222259.04	не закреплена	2.5
58	415767.67	3222322.88	не закреплена	2.5
59	415692.79	3222353.09	не закреплена	2.5
60	415606.53	3222360.82	не закреплена	2.5
61	415488.79	3222397.76	не закреплена	2.5
62	415461.91	3222396.8	не закреплена	2.5



ДОКУМЕНТ ПОДПИСАН  
ЭЛЕКТРОННОЙ ПОДПИСЬЮ

Сертификат: 00ВВ056В7401СВ38D2В3576АСDС8425108

Владелец: ФЕДЕРАЛЬНАЯ СЛУЖБА ГОСУДАРСТВЕННОЙ

РЕГИСТРАЦИИ, КАДАСТРА И КАРТОГРАФИИ

Действителен: с 27.06.2023 по 19.09.2024

полное наименование должности

инициалы, фамилия



## Земельный участок

## вид объекта недвижимости

Лист № 5 раздела 3.2

Всего листов раздела 3.2: 7

Всего разделов: 7

Всего листов выписки: 27

22.07.2024г. № КУВИ-001/2024-187995554

Кадастровый номер:

22:43:060001:2405

1	2	3	4	5
63	415414.21	3222518.75	не закреплена	2.5
64	416271.71	3222411.71	не закреплена	2.5
65	416378.72	3221995.81	не закреплена	2.5
66	416407.78	3221843.21	не закреплена	2.5
67	416157.12	3221770.51	не закреплена	2.5
68	416171.96	3221729.42	не закреплена	2.5
69	416207.34	3221707.73	не закреплена	2.5
70	416267.14	3221693.28	не закреплена	2.5
71	416308.92	3221673.49	не закреплена	2.5
72	416315.38	3221623.03	не закреплена	2.5
73	416336.31	3221565.07	не закреплена	2.5
74	416330.06	3221497.21	не закреплена	2.5
75	416337.4	3221433.25	не закреплена	2.5
76	416350	3221404.15	не закреплена	2.5
77	416384.58	3221347.27	не закреплена	2.5
78	416432.81	3221278.07	не закреплена	2.5
79	416527.65	3221306.34	не закреплена	2.5
80	416532.75	3221283.56	не закреплена	2.5
81	416515.71	3221275.96	не закреплена	2.5
82	416516.51	3221273.4	не закреплена	2.5
83	416534.83	3221281.88	не закреплена	2.5
84	416529.73	3221306.7	не закреплена	2.5
85	416867.32	3221409.07	не закреплена	2.5
86	416897.83	3221338.36	не закреплена	2.5
87	416799.83	3221232.36	не закреплена	2.5
88	416713.43	3221161.17	не закреплена	2.5
89	416570.55	3221110.56	не закреплена	2.5
90	416540.47	3221160.32	не закреплена	2.5
91	416549.75	3221200.4	не закреплена	2.5



ДОКУМЕНТ ПОДПИСАН  
ЭЛЕКТРОННОЙ ПОДПИСЬЮ

Сертификат: 00BV056B7401CB38D2B3576ACDC8425108

Владелец: ФЕДЕРАЛЬНАЯ СЛУЖБА ГОСУДАРСТВЕННОЙ

РЕГИСТРАЦИИ, КАДАСТРА И КАРТОГРАФИИ

Действителен: с 27.06.2023 по 19.09.2024

полное наименование должности

инициалы, фамилия

## Земельный участок

## вид объекта недвижимости

Лист № 6 раздела 3.2

Всего листов раздела 3.2: 7

Всего разделов: 7

Всего листов выписки: 27

22.07.2024г. № КУВИ-001/2024-187995554

Кадастровый номер:

22:43:060001:2405

1	2	3	4	5
92	416528.31	3221218.56	не закреплена	2.5
93	416526.63	3221216.88	не закреплена	2.5
94	416546.87	3221200.24	не закреплена	2.5
95	416537.83	3221159.76	не закреплена	2.5
96	416568.35	3221109.4	не закреплена	2.5
97	416526.63	3221094.56	не закреплена	2.5
98	416468.86	3221039.36	не закреплена	2.5
1	416426.39	3220977.92	не закреплена	2.5
1	419313.27	3223423.52	не закреплена	2.5
2	419151.67	3223429.92	не закреплена	2.5
3	419112.31	3223392.16	не закреплена	2.5
4	418770.87	3223407.2	не закреплена	2.5
5	418684.47	3223455.84	не закреплена	2.5
6	418521.59	3223450.72	не закреплена	2.5
7	418444.79	3223388	не закреплена	2.5
8	418179.19	3223414.88	не закреплена	2.5
9	418028.79	3223472.48	не закреплена	2.5
10	417911.67	3223592.96	не закреплена	2.5
11	417907.19	3223693.76	не закреплена	2.5
12	417803.99	3223722.72	не закреплена	2.5
13	417749.43	3223768	не закреплена	2.5
14	417917.43	3224232.96	не закреплена	2.5
15	419454.01	3223993.28	не закреплена	2.5
16	419449.75	3223712.64	не закреплена	2.5
17	419248.79	3223597.28	не закреплена	2.5
18	419226.7	3223538.08	не закреплена	2.5
1	419313.27	3223423.52	не закреплена	2.5
1	415411.51	3222529.34	не закреплена	2.5
2	415338.27	3222538.84	не закреплена	2.5



ДОКУМЕНТ ПОДПИСАН  
ЭЛЕКТРОННОЙ ПОДПИСЬЮ

Сертификат: 00ВВ056В7401СВ38D2В3576АСDС8425108

Владелец: ФЕДЕРАЛЬНАЯ СЛУЖБА ГОСУДАРСТВЕННОЙ

РЕГИСТРАЦИИ, КАДАСТРА И КАРТОГРАФИИ

Действителен: с 27.06.2023 по 19.09.2024

полное наименование должности

инициалы, фамилия

## Земельный участок

вид объекта недвижимости

Лист № 7 раздела 3.2

Всего листов раздела 3.2: 7

Всего разделов: 7

Всего листов выписки: 27

22.07.2024г. № КУВИ-001/2024-187995554

Кадастровый номер:

22:43:060001:2405

1	2	3	4	5
3	415338.49	3222605.72	не закреплена	2.5
4	415340.99	3222625	не закреплена	2.5
5	415409.11	3222638.96	не закреплена	2.5
1	415411.51	3222529.34	не закреплена	2.5



ДОКУМЕНТ ПОДПИСАН  
ЭЛЕКТРОННОЙ ПОДПИСЬЮ

Сертификат: 00ВВ056В7401СВ38D2В3576АСDС8425108

Владелец: ФЕДЕРАЛЬНАЯ СЛУЖБА ГОСУДАРСТВЕННОЙ

РЕГИСТРАЦИИ, КАДАСТРА И КАРТОГРАФИИ

Действителен: с 27.06.2023 по 19.09.2024

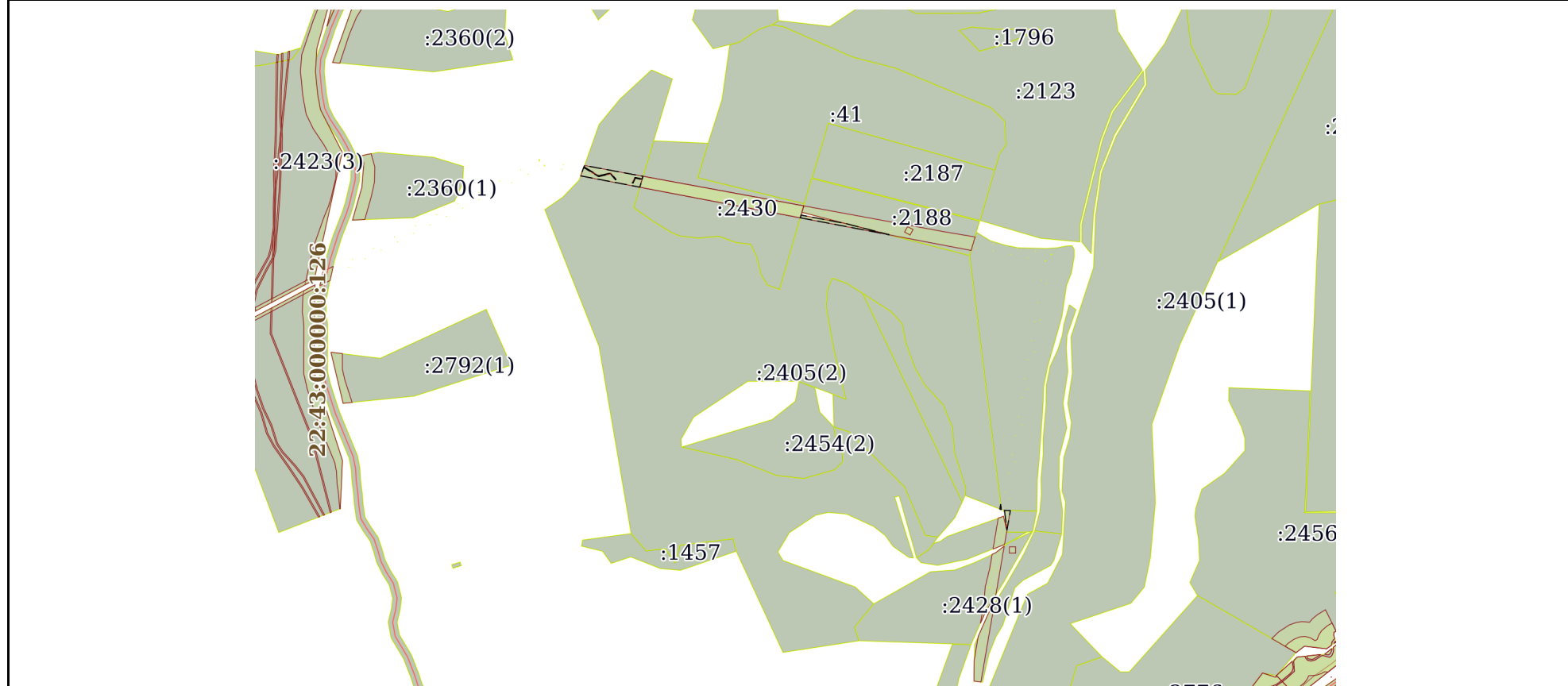
полное наименование должности

инициалы, фамилия


Выписка из Единого государственного реестра недвижимости об объекте недвижимости  
Сведения о частях земельного участка

Земельный участок			
вид объекта недвижимости			
Лист № 1 раздела 4	Всего листов раздела 4: 1	Всего разделов: 7	Всего листов выписки: 27
22.07.2024г. № КУВИ-001/2024-187995554			
Кадастровый номер:		22:43:060001:2405	

План (чертеж, схема) части земельного участка Учетный номер части: 22:43:060001:2405/1



Масштаб 1:20000 Условные обозначения:

полное наименование должности	 ДОКУМЕНТ ПОДПИСАН ЭЛЕКТРОННОЙ ПОДПИСЬЮ	инициалы, фамилия
	Сертификат: 00BV056B7401CB38D2B3576ACDC8425108 Владелец: ФЕДЕРАЛЬНАЯ СЛУЖБА ГОСУДАРСТВЕННОЙ РЕГИСТРАЦИИ, КАДАСТРА И КАРТОГРАФИИ Действителен: с 27.06.2023 по 19.09.2024	

Выписка из Единого государственного реестра недвижимости об объекте недвижимости  
Сведения о частях земельного участка

Земельный участок			
вид объекта недвижимости			
Лист № 1 раздела 4.1	Всего листов раздела 4.1: 1	Всего разделов: 7	Всего листов выписки: 27
22.07.2024г. № КУВИ-001/2024-187995554			
Кадастровый номер:		22:43:060001:2405	
Учетный номер части	Площадь, м2	Содержание ограничения в использовании или ограничения права на объект недвижимости или обременения объекта недвижимости	
1	2	3	
22:43:060001:2405/1	10009	вид ограничения (обременения): ограничения прав на земельный участок, предусмотренные статьей 56 Земельного кодекса Российской Федерации; Срок действия: не установлен; реквизиты документа-основания: сопроводительное письмо от 28.07.2014 № б/н выдан: Иванов Виталий Владимирович; Содержание ограничения (обременения): В соответствии с "Правилами установления охранных зон объектов электросетевого хозяйства и особых условий использования земельных участков, расположенных в границах таких зон", утвержденными постановлением Правительства РФ от 24.02.2009 г. № 160; Реестровый номер границы: 22:43-6.147; Вид зоны по документу: охранный зона электросетевого комплекса № Б-5 110/10 кВ Солонешенского района филиала ОАО "Алтайэнерго" Белокурихинские электрические сети по территории Солонешенского района Алтайского края; Тип зоны: Охранный зона инженерных коммуникаций	

полное наименование должности	 ДОКУМЕНТ ПОДПИСАН ЭЛЕКТРОННОЙ ПОДПИСЬЮ	инициалы, фамилия
	Сертификат: 00ВВ056В7401СВ38D2В3576АСDС8425108 Владелец: ФЕДЕРАЛЬНАЯ СЛУЖБА ГОСУДАРСТВЕННОЙ РЕГИСТРАЦИИ, КАДАСТРА И КАРТОГРАФИИ Действителен: с 27.06.2023 по 19.09.2024	

## Выписка из Единого государственного реестра недвижимости об объекте недвижимости

## Сведения о частях земельного участка

Земельный участок			
вид объекта недвижимости			

Лист № 1 раздела 4.2	Всего листов раздела 4.2: 2	Всего разделов: 7	Всего листов выписки: 27
----------------------	-----------------------------	-------------------	--------------------------

22.07.2024г. № КУВИ-001/2024-187995554

Кадастровый номер: 22:43:060001:2405

Сведения о характерных точках границы части (частей) земельного участка				
Учетный номер части: 22:43:060001:2405/1				
Система координат МСК-22, зона 3				

Номер точки	Координаты, м		Описание закрепления на местности	Средняя квадратичная погрешность определения координат характерных точек границ земельного участка, м
	X	Y		
1	2	3	4	5
1	416540.09	3221099.35	-	-
2	416502.07	3221298.71	-	-
3	416527.65	3221306.34	-	-
4	416532.75	3221283.56	-	-
5	416515.71	3221275.96	-	-
6	416516.51	3221273.4	-	-
7	416534.83	3221281.88	-	-
8	416529.73	3221306.7	-	-
9	416538.77	3221309.44	-	-
10	416575.09	3221112.17	-	-
11	416570.55	3221110.56	-	-
12	416540.47	3221160.32	-	-
13	416549.75	3221200.4	-	-
14	416528.31	3221218.56	-	-
15	416526.63	3221216.88	-	-
16	416546.87	3221200.24	-	-
17	416537.83	3221159.76	-	-
18	416568.35	3221109.4	-	-
1	416540.09	3221099.35	-	-
1	416398.72	3221840.58	-	-
2	416341.58	3222140.14	-	-



ДОКУМЕНТ ПОДПИСАН  
ЭЛЕКТРОННОЙ ПОДПИСЬЮ

Сертификат: 00ВВ056В7401СВ38D2В3576АСDC8425108

Владелец: ФЕДЕРАЛЬНАЯ СЛУЖБА ГОСУДАРСТВЕННОЙ

РЕГИСТРАЦИИ, КАДАСТРА И КАРТОГРАФИИ

Действителен: с 27.06.2023 по 19.09.2024

полное наименование должности

инициалы, фамилия

Земельный участок				
вид объекта недвижимости				
Лист № 2 раздела 4.2		Всего листов раздела 4.2: 2		Всего разделов: 7
22.07.2024г. № КУВИ-001/2024-187995554				
Кадастровый номер:			22:43:060001:2405	
1	2	3	4	5
3	416378.72	3221995.81	-	-
4	416407.78	3221843.21	-	-
1	416398.72	3221840.58	-	-
1	415416.11	3222513.9	-	-
2	415414.21	3222518.75	-	-
3	415431.77	3222516.56	-	-
1	415416.11	3222513.9	-	-
1	415411.51	3222529.34	-	-
2	415345.36	3222537.92	-	-
3	415411.08	3222549.21	-	-
1	415411.51	3222529.34	-	-



ДОКУМЕНТ ПОДПИСАН  
ЭЛЕКТРОННОЙ ПОДПИСЬЮ

Сертификат: 00ВВ056В7401СВ38D2В3576АСDС8425108

Владелец: ФЕДЕРАЛЬНАЯ СЛУЖБА ГОСУДАРСТВЕННОЙ  
РЕГИСТРАЦИИ, КАДАСТРА И КАРТОГРАФИИ  
Действителен: с 27.06.2023 по 19.09.2024

полное наименование должности

инициалы, фамилия

**Филиал публично-правовой компании "Роскадастр" по Алтайскому краю**

полное наименование органа регистрации прав

Выписка из Единого государственного реестра недвижимости об объекте недвижимости

Сведения о характеристиках объекта недвижимости

На основании запроса от 22.07.2024, поступившего на рассмотрение 22.07.2024, сообщаем, что согласно записям Единого государственного реестра недвижимости:

Раздел 1 Лист 1

Земельный участок			
вид объекта недвижимости			

Лист № 1 раздела 1	Всего листов раздела 1: 3	Всего разделов: 4	Всего листов выписки: 19
--------------------	---------------------------	-------------------	--------------------------

22.07.2024г. № КУВИ-001/2024-187995543	
Кадастровый номер:	22:43:060001:2452
Номер кадастрового квартала:	22:43:060001
Дата присвоения кадастрового номера:	26.06.2020

Ранее присвоенный государственный учетный номер:	данные отсутствуют
Местоположение:	Российская Федерация, Алтайский край, район Солонешенский, с. Солонешное, урочище "Глиняный лог"
Площадь:	457576 +/- 5919
Кадастровая стоимость, руб.:	704667.04
Кадастровые номера расположенных в пределах земельного участка объектов недвижимости:	данные отсутствуют
Кадастровые номера объектов недвижимости, из которых образован объект недвижимости:	данные отсутствуют
Кадастровые номера образованных объектов недвижимости:	данные отсутствуют
Категория земель:	Земли сельскохозяйственного назначения
Виды разрешенного использования:	Сенокосение
Сведения о кадастровом инженере:	Меркулов Антон Иванович, договор на выполнение кадастровых работ от 16.10.2019 № 278, дата завершения кадастровых работ: 09.06.2020
Сведения о лесах, водных объектах и об иных природных объектах, расположенных в пределах земельного участка:	данные отсутствуют
Сведения о том, что земельный участок полностью расположен в границах зоны с особыми условиями использования территории, территории объекта культурного наследия, публичного сервитута:	данные отсутствуют
Сведения о том, что земельный участок расположен в границах особой экономической зоны, территории опережающего развития, зоны территориального развития в Российской Федерации, игровой зоны:	данные отсутствуют

полное наименование должности	 <p>ДОКУМЕНТ ПОДПИСАН ЭЛЕКТРОННОЙ ПОДПИСЬЮ</p>	инициалы, фамилия
	<p>Сертификат: 00BV056B7401CB38D2B3576ACDC8425108 Владелец: ФЕДЕРАЛЬНАЯ СЛУЖБА ГОСУДАРСТВЕННОЙ РЕГИСТРАЦИИ, КАДАСТРА И КАРТОГРАФИИ Действителен: с 27.06.2023 по 19.09.2024</p>	



Земельный участок			
вид объекта недвижимости			
Лист № 2 раздела 1	Всего листов раздела 1: 3	Всего разделов: 4	Всего листов выписки: 19
22.07.2024г. № КУВИ-001/2024-187995543			
Кадастровый номер:		22:43:060001:2452	
Сведения о том, что земельный участок расположен в границах особо охраняемой природной территории, Байкальской природной территории и ее экологических зон, лесопарковом зеленом поясе, охотничьего угодья, лесничества:		данные отсутствуют	
Сведения о расположении земельного участка и (или) расположенного на нем объекта недвижимости в границах территории, в отношении которой принято решение о резервировании земель для государственных или муниципальных нужд:		данные отсутствуют	
Сведения о результатах проведения государственного земельного надзора:		данные отсутствуют	
Сведения о расположении земельного участка в границах территории, в отношении которой утвержден проект межевания территории:		данные отсутствуют	
Условный номер земельного участка:		данные отсутствуют	
Сведения о принятии акта и (или) заключении договора, предусматривающих предоставление в соответствии с земельным законодательством исполнительным органом государственным органом власти или органом местного самоуправления, находящегося в государственной или муниципальной собственности земельного участка для строительства наемного дома социального использования или наемного дома коммерческого использования:		данные отсутствуют	
Сведения о том, что земельный участок или земельные участки образованы на основании решения об изъятии земельного участка и (или) расположенного на нем объекта недвижимости для государственных или муниципальных нужд:		данные отсутствуют	
Сведения о том, что земельный участок образован из земель или земельного участка, государственная собственность на которые не разграничена:		данные отсутствуют	
Сведения о наличии земельного спора о местоположении границ земельных участков:		данные отсутствуют	
Статус записи об объекте недвижимости:		Сведения об объекте недвижимости имеют статус "актуальные"	
Особые отметки:		Граница земельного участка состоит из 6 контуров. Учетные номера контуров и их площади: 1 - 83533.62 кв.м, 2 - 75577.36 кв.м, 3 - 98474.01 кв.м, 4 - 100727.23 кв.м, 5 - 68456.77 кв.м, 6	



ДОКУМЕНТ ПОДПИСАН  
ЭЛЕКТРОННОЙ ПОДПИСЬЮ

Сертификат: 00BV056B7401CB38D2B3576ACDC8425108

Владелец: ФЕДЕРАЛЬНАЯ СЛУЖБА ГОСУДАРСТВЕННОЙ  
РЕГИСТРАЦИИ, КАДАСТРА И КАРТОГРАФИИ  
Действителен: с 27.06.2023 по 19.09.2024

полное наименование должности

инициалы, фамилия

Земельный участок			
вид объекта недвижимости			
Лист № 3 раздела 1	Всего листов раздела 1: 3	Всего разделов: 4	Всего листов выписки: 19
22.07.2024г. № КУВИ-001/2024-187995543			
Кадастровый номер:		22:43:060001:2452	
		- 30807.16 кв.м. Сведения, необходимые для заполнения разделов: 2 - Сведения о зарегистрированных правах; 4 - Сведения о частях земельного участка, отсутствуют.	
Получатель выписки:		Носарева Валерия Дмитриевна, действующий(ая) на основании документа "" АДМИНИСТРАЦИЯ СОЛОНЕШЕНСКОГО РАЙОНА АЛТАЙСКОГО КРАЯ	

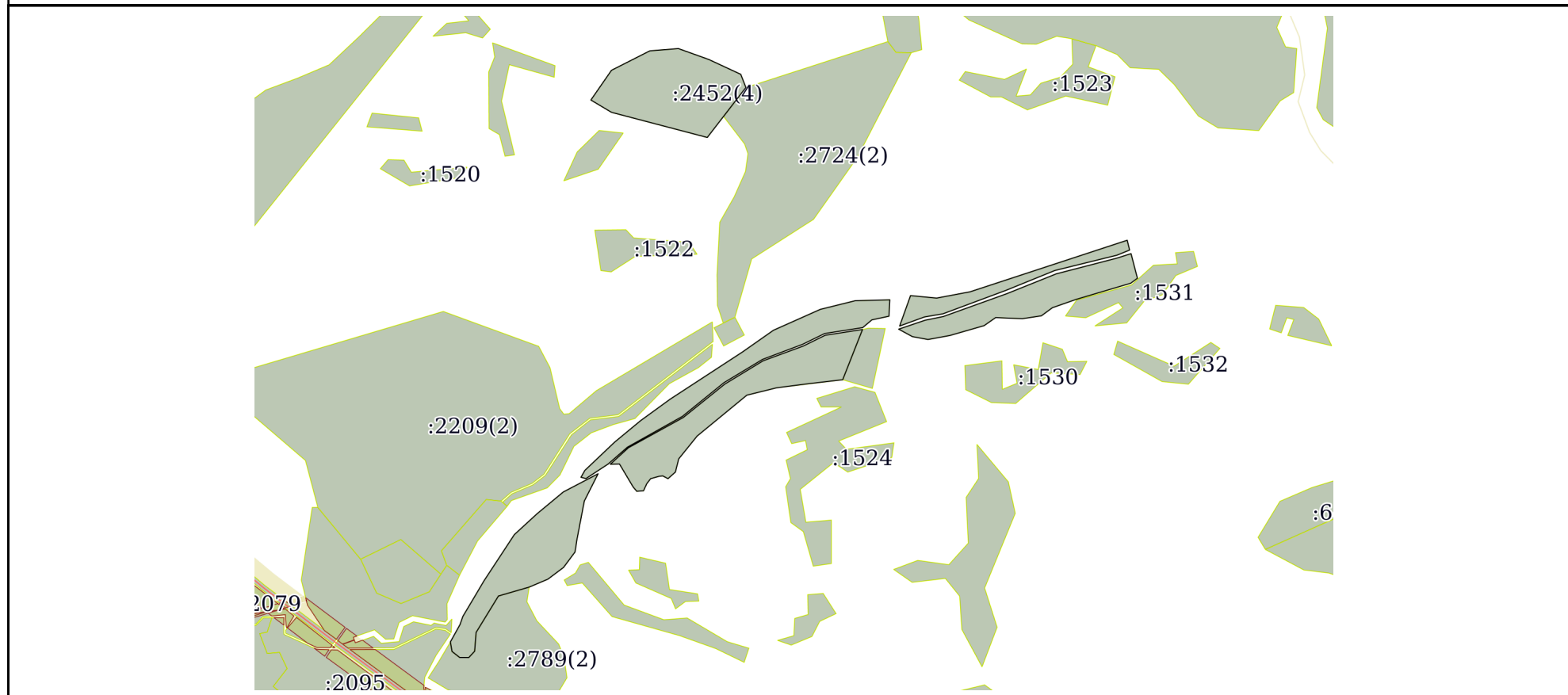
	 <p>ДОКУМЕНТ ПОДПИСАН ЭЛЕКТРОННОЙ ПОДПИСЬЮ</p> <p>Сертификат: 00ВВ056В7401СВ38D2В3576АСDC8425108 Владелец: ФЕДЕРАЛЬНАЯ СЛУЖБА ГОСУДАРСТВЕННОЙ РЕГИСТРАЦИИ, КАДАСТРА И КАРТОГРАФИИ Действителен: с 27.06.2023 по 19.09.2024</p>	
полное наименование должности	инициалы, фамилия	

Выписка из Единого государственного реестра недвижимости об объекте недвижимости

Описание местоположения земельного участка

Земельный участок			
вид объекта недвижимости			
Лист № 1 раздела 3	Всего листов раздела 3: 7	Всего разделов: 4	Всего листов выписки: 19
22.07.2024г. № КУВИ-001/2024-187995543			
Кадастровый номер:		22:43:060001:2452	

План (чертеж, схема) земельного участка



Масштаб 1:20000      Условные обозначения:

полное наименование должности	 ДОКУМЕНТ ПОДПИСАН ЭЛЕКТРОННОЙ ПОДПИСЬЮ	инициалы, фамилия
	Сертификат: 00ВВ056В7401СВ38D2В3576АСDС8425108 Владелец: ФЕДЕРАЛЬНАЯ СЛУЖБА ГОСУДАРСТВЕННОЙ РЕГИСТРАЦИИ, КАДАСТРА И КАРТОГРАФИИ Действителен: с 27.06.2023 по 19.09.2024	

Земельный участок

вид объекта недвижимости

Лист № 2 раздела 3

Всего листов раздела 3: 7

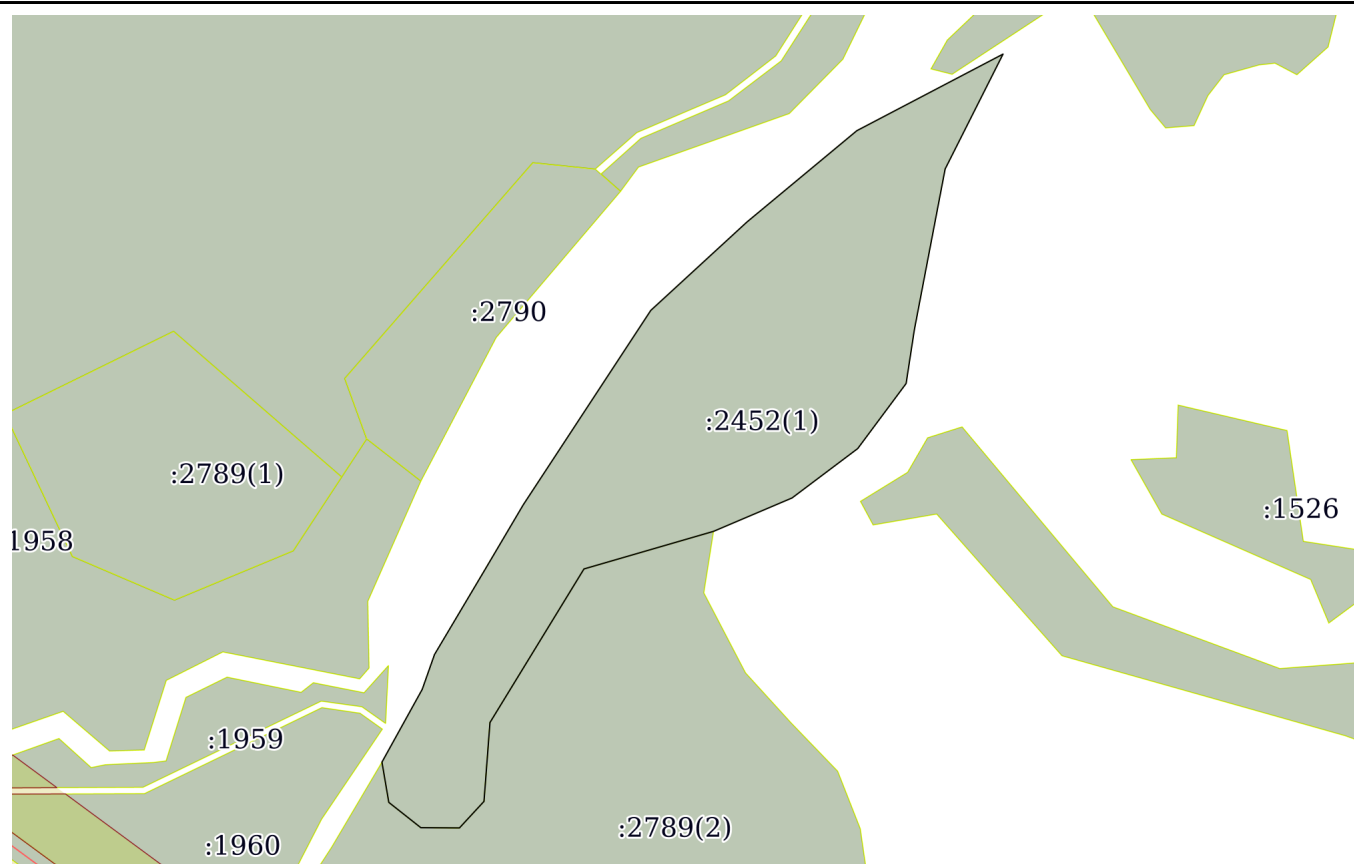
Всего разделов: 4

Всего листов выписки: 19

22.07.2024г. № КУВИ-001/2024-187995543

Кадастровый номер:

22:43:060001:2452



Масштаб 1:6000

Условные обозначения:



ДОКУМЕНТ ПОДПИСАН  
ЭЛЕКТРОННОЙ ПОДПИСЬЮ

Сертификат: 00ВВ056В7401СВ38D2В3576АСDC8425108

Владелец: ФЕДЕРАЛЬНАЯ СЛУЖБА ГОСУДАРСТВЕННОЙ

РЕГИСТРАЦИИ, КАДАСТРА И КАРТОГРАФИИ

Действителен: с 27.06.2023 по 19.09.2024

полное наименование должности

инициалы, фамилия

Земельный участок

вид объекта недвижимости

Лист № 3 раздела 3

Всего листов раздела 3: 7

Всего разделов: 4

Всего листов выписки: 19

22.07.2024г. № КУВИ-001/2024-187995543

Кадастровый номер:

22:43:060001:2452



Масштаб 1:7000

Условные обозначения:

ДОКУМЕНТ ПОДПИСАН  
ЭЛЕКТРОННОЙ ПОДПИСЬЮ

Сертификат: 00ВВ056В7401СВ38D2В3576АСDС8425108

Владелец: ФЕДЕРАЛЬНАЯ СЛУЖБА ГОСУДАРСТВЕННОЙ

РЕГИСТРАЦИИ, КАДАСТРА И КАРТОГРАФИИ

Действителен: с 27.06.2023 по 19.09.2024

полное наименование должности

инициалы, фамилия

Земельный участок

вид объекта недвижимости

Лист № 4 раздела 3

Всего листов раздела 3: 7

Всего разделов: 4

Всего листов выписки: 19

22.07.2024г. № КУВИ-001/2024-187995543

Кадастровый номер:

22:43:060001:2452



Масштаб 1:6000

Условные обозначения:

ДОКУМЕНТ ПОДПИСАН  
ЭЛЕКТРОННОЙ ПОДПИСЬЮ

Сертификат: 00ВВ056В7401СВ38D2В3576АСDС8425108

Владелец: ФЕДЕРАЛЬНАЯ СЛУЖБА ГОСУДАРСТВЕННОЙ

РЕГИСТРАЦИИ, КАДАСТРА И КАРТОГРАФИИ

Действителен: с 27.06.2023 по 19.09.2024

полное наименование должности

инициалы, фамилия

Земельный участок

вид объекта недвижимости

Лист № 5 раздела 3

Всего листов раздела 3: 7

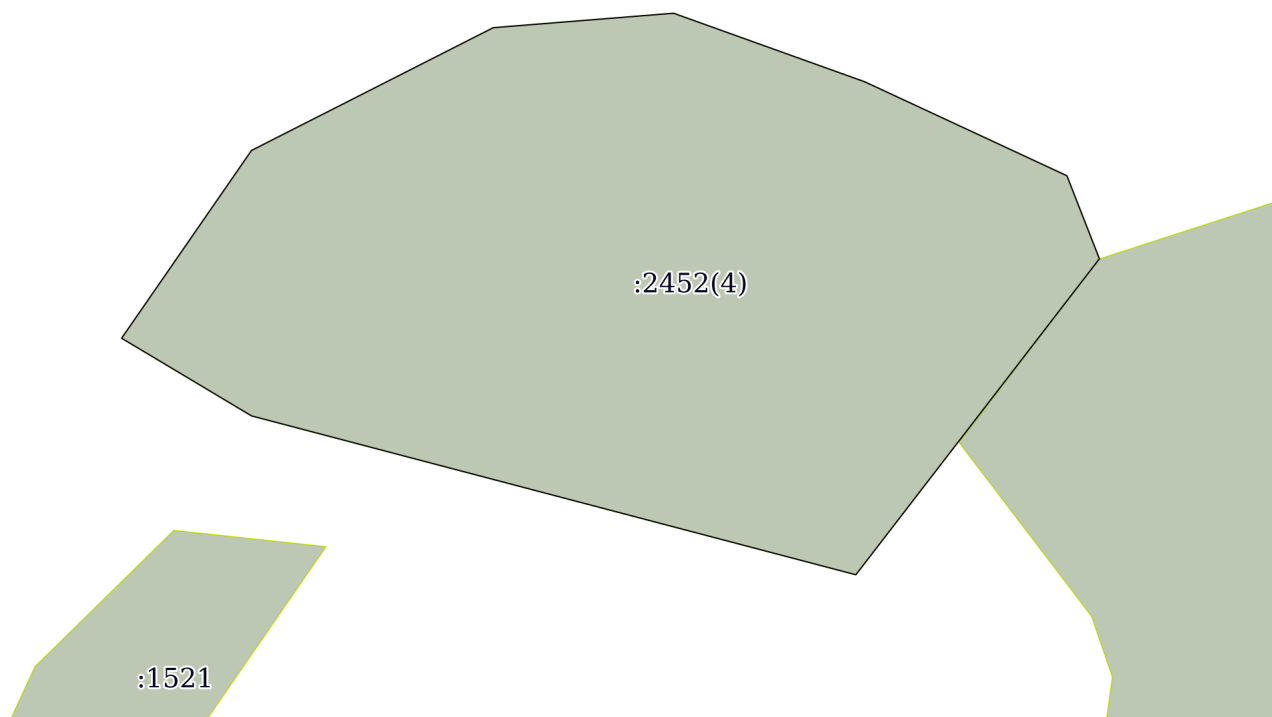
Всего разделов: 4

Всего листов выписки: 19

22.07.2024г. № КУВИ-001/2024-187995543

Кадастровый номер:

22:43:060001:2452



Масштаб 1:4000

Условные обозначения:

ДОКУМЕНТ ПОДПИСАН  
ЭЛЕКТРОННОЙ ПОДПИСЬЮ

Сертификат: 00ВВ056В7401СВ38D2В3576АСDС8425108

Владелец: ФЕДЕРАЛЬНАЯ СЛУЖБА ГОСУДАРСТВЕННОЙ

РЕГИСТРАЦИИ, КАДАСТРА И КАРТОГРАФИИ

Действителен: с 27.06.2023 по 19.09.2024

полное наименование должности

инициалы, фамилия

Земельный участок

вид объекта недвижимости

Лист № 6 раздела 3

Всего листов раздела 3: 7

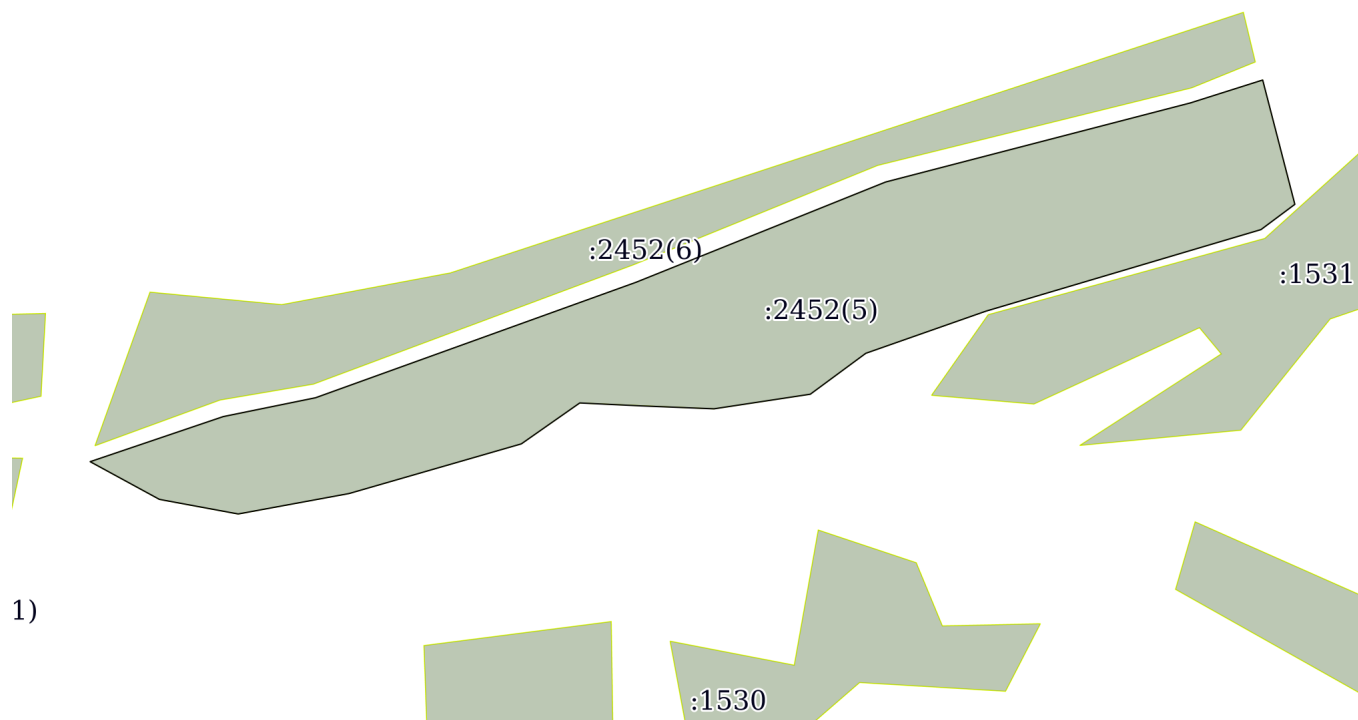
Всего разделов: 4

Всего листов выписки: 19

22.07.2024г. № КУВИ-001/2024-187995543

Кадастровый номер:

22:43:060001:2452



Масштаб 1:5000

Условные обозначения:



ДОКУМЕНТ ПОДПИСАН  
ЭЛЕКТРОННОЙ ПОДПИСЬЮ

Сертификат: 00ВВ056В7401СВ38D2В3576АСDС8425108

Владелец: ФЕДЕРАЛЬНАЯ СЛУЖБА ГОСУДАРСТВЕННОЙ

РЕГИСТРАЦИИ, КАДАСТРА И КАРТОГРАФИИ

Действителен: с 27.06.2023 по 19.09.2024

полное наименование должности

инициалы, фамилия



Земельный участок

вид объекта недвижимости

Лист № 7 раздела 3

Всего листов раздела 3: 7

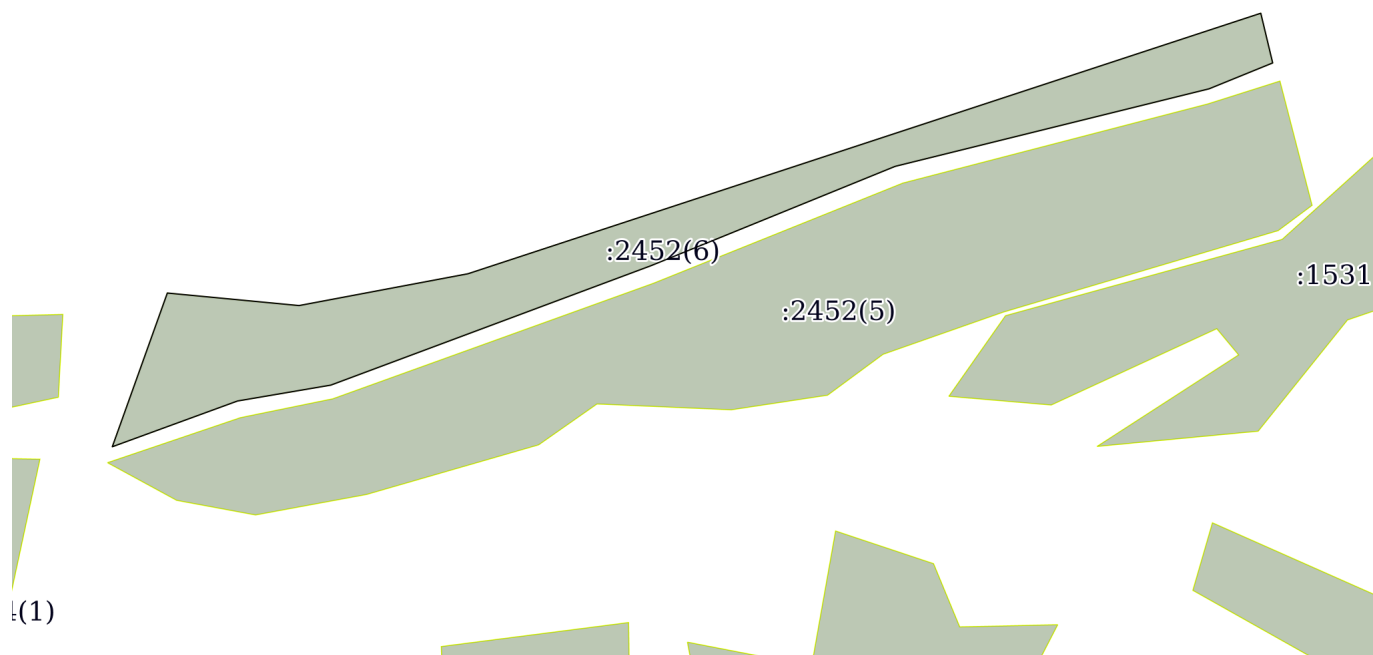
Всего разделов: 4

Всего листов выписки: 19

22.07.2024г. № КУВИ-001/2024-187995543

Кадастровый номер:

22:43:060001:2452



Масштаб 1:5000

Условные обозначения:



ДОКУМЕНТ ПОДПИСАН  
ЭЛЕКТРОННОЙ ПОДПИСЬЮ

Сертификат: 00ВВ056В7401СВ38D2В3576АСDС8425108

Владелец: ФЕДЕРАЛЬНАЯ СЛУЖБА ГОСУДАРСТВЕННОЙ

РЕГИСТРАЦИИ, КАДАСТРА И КАРТОГРАФИИ

Действителен: с 27.06.2023 по 19.09.2024

полное наименование должности

инициалы, фамилия

## Выписка из Единого государственного реестра недвижимости об объекте недвижимости

## Описание местоположения земельного участка

Земельный участок			
вид объекта недвижимости			
Лист № 1 раздела 3.1	Всего листов раздела 3.1: 4	Всего разделов: 4	Всего листов выписки: 19
22.07.2024г. № КУВИ-001/2024-187995543			
Кадастровый номер:		22:43:060001:2452	

Описание местоположения границ земельного участка							
№ п/п	Номер точки		Дирекционный угол	Горизонтальное проложение, м	Описание закрепления на местности	Кадастровые номера смежных участков	Сведения об адресах правообладателей смежных земельных участков
	начальная	конечная					
1	2	3	4	5	6	7	8
1	1.1.1	1.1.2	206°45.8'	103.4	данные отсутствуют	данные отсутствуют	данные отсутствуют
2	1.1.2	1.1.3	190°50.9'	131.39	данные отсутствуют	данные отсутствуют	данные отсутствуют
3	1.1.3	1.1.4	188°44.6'	43.88	данные отсутствуют	данные отсутствуют	данные отсутствуют
4	1.1.4	1.1.5	216°40.1'	65.15	данные отсутствуют	данные отсутствуют	данные отсутствуют
5	1.1.5	1.1.6	233°4.1'	66.04	данные отсутствуют	данные отсутствуют	данные отсутствуют
6	1.1.6	1.1.7	246°58.5'	68.59	данные отсутствуют	данные отсутствуют	данные отсутствуют
7	1.1.7	1.1.8	253°49.9'	108.52	данные отсутствуют	22:43:060001:2789(2)	данные отсутствуют
8	1.1.8	1.1.9	211°29.5'	144.73	данные отсутствуют	22:43:060001:2789(2)	данные отсутствуют
9	1.1.9	1.1.10	184°20.5'	63.55	данные отсутствуют	22:43:060001:2789(2)	данные отсутствуют
10	1.1.10	1.1.11	222°47.7'	29.04	данные отсутствуют	22:43:060001:2789(2)	данные отсутствуют
11	1.1.11	1.1.12	270°19.9'	31.05	данные отсутствуют	22:43:060001:2789(2)	данные отсутствуют
12	1.1.12	1.1.13	308°17.0'	32.83	данные отсутствуют	22:43:060001:2789(2)	данные отсутствуют
13	1.1.13	1.1.14	350°19.0'	32.82	данные отсутствуют	22:43:060001:2789(2)	данные отсутствуют
14	1.1.14	1.1.15	28°59.0'	66.86	данные отсутствуют	данные отсутствуют	данные отсутствуют
15	1.1.15	1.1.16	19°26.5'	29.68	данные отсутствуют	данные отсутствуют	данные отсутствуют
16	1.1.16	1.1.17	30°45.2'	79.34	данные отсутствуют	данные отсутствуют	данные отсутствуют
17	1.1.17	1.1.18	30°34.7'	60.5	данные отсутствуют	данные отсутствуют	данные отсутствуют
18	1.1.18	1.1.19	33°17.2'	186.91	данные отсутствуют	данные отсутствуют	данные отсутствуют
19	1.1.19	1.1.20	47°26.2'	104.99	данные отсутствуют	данные отсутствуют	данные отсутствуют
20	1.1.20	1.1.21	50°17.9'	114.87	данные отсутствуют	данные отсутствуют	данные отсутствуют
21	1.1.21	1.1.1	62°22.1'	132.72	данные отсутствуют	данные отсутствуют	данные отсутствуют
22	2.1.1	2.1.2	183°6.8'	55.59	данные отсутствуют	данные отсутствуют	данные отсутствуют



ДОКУМЕНТ ПОДПИСАН  
ЭЛЕКТРОННОЙ ПОДПИСЬЮ

Сертификат: 00BV056B7401CB38D2B3576ACDC8425108

Владелец: ФЕДЕРАЛЬНАЯ СЛУЖБА ГОСУДАРСТВЕННОЙ

РЕГИСТРАЦИИ, КАДАСТРА И КАРТОГРАФИИ

Действителен: с 27.06.2023 по 19.09.2024

полное наименование должности

инициалы, фамилия

Земельный участок  
вид объекта недвижимости

Лист № 2 раздела 3.1

Всего листов раздела 3.1: 4

Всего разделов: 4

Всего листов выписки: 19

22.07.2024г. № КУВИ-001/2024-187995543

Кадастровый номер:

22:43:060001:2452

1	2	3	4	5	6	7	8
23	2.1.2	2.1.3	257°55.4'	58.93	данные отсутствуют	данные отсутствуют	данные отсутствуют
24	2.1.3	2.1.4	229°52.4'	40.62	данные отсутствуют	данные отсутствуют	данные отсутствуют
25	2.1.4	2.1.5	261°8.4'	130.17	данные отсутствуют	данные отсутствуют	данные отсутствуют
26	2.1.5	2.1.6	243°57.4'	83.54	данные отсутствуют	данные отсутствуют	данные отсутствуют
27	2.1.6	2.1.7	249°21.2'	144.24	данные отсутствуют	данные отсутствуют	данные отсутствуют
28	2.1.7	2.1.8	238°52.7'	152.81	данные отсутствуют	данные отсутствуют	данные отсутствуют
29	2.1.8	2.1.9	230°55.7'	180.78	данные отсутствуют	данные отсутствуют	данные отсутствуют
30	2.1.9	2.1.10	240°43.8'	213.04	данные отсутствуют	данные отсутствуют	данные отсутствуют
31	2.1.10	2.1.11	228°52.4'	87	данные отсутствуют	данные отсутствуют	данные отсутствуют
32	2.1.11	2.1.12	236°52.1'	42.05	данные отсутствуют	данные отсутствуют	данные отсутствуют
33	2.1.12	2.1.13	236°38.4'	47.14	данные отсутствуют	данные отсутствуют	данные отсутствуют
34	2.1.13	2.1.14	284°8.8'	17.59	данные отсутствуют	данные отсутствуют	данные отсутствуют
35	2.1.14	2.1.15	29°28.7'	26.66	данные отсутствуют	данные отсутствуют	данные отсутствуют
36	2.1.15	2.1.16	46°28.2'	139.21	данные отсутствуют	данные отсутствуют	данные отсутствуют
37	2.1.16	2.1.17	50°23.4'	113.97	данные отсутствуют	данные отсутствуют	данные отсутствуют
38	2.1.17	2.1.18	53°58.2'	123.54	данные отсутствуют	данные отсутствуют	данные отсутствуют
39	2.1.18	2.1.19	56°51.6'	291.69	данные отсутствуют	данные отсутствуют	данные отсутствуют
40	2.1.19	2.1.20	54°55.9'	128.24	данные отсутствуют	данные отсутствуют	данные отсутствуют
41	2.1.20	2.1.21	65°58.0'	173.48	данные отсутствуют	данные отсутствуют	данные отсутствуют
42	2.1.21	2.1.22	76°4.7'	121.65	данные отсутствуют	данные отсутствуют	данные отсутствуют
43	2.1.22	2.1.1	88°31.0'	117.11	данные отсутствуют	данные отсутствуют	данные отсутствуют
44	3.1.1	3.1.2	201°30.4'	182.82	данные отсутствуют	22:43:060001:2724(1)	данные отсутствуют
45	3.1.2	3.1.3	263°22.7'	113.79	данные отсутствуют	данные отсутствуют	данные отсутствуют
46	3.1.3	3.1.4	262°40.9'	110.91	данные отсутствуют	данные отсутствуют	данные отсутствуют
47	3.1.4	3.1.5	256°7.0'	104.07	данные отсутствуют	данные отсутствуют	данные отсутствуют
48	3.1.5	3.1.6	230°32.5'	217.87	данные отсутствуют	данные отсутствуют	данные отсутствуют
49	3.1.6	3.1.7	218°54.7'	99.12	данные отсутствуют	данные отсутствуют	данные отсутствуют
50	3.1.7	3.1.8	194°2.0'	45.98	данные отсутствуют	данные отсутствуют	данные отсутствуют
51	3.1.8	3.1.9	228°22.1'	33.57	данные отсутствуют	данные отсутствуют	данные отсутствуют



ДОКУМЕНТ ПОДПИСАН  
ЭЛЕКТРОННОЙ ПОДПИСЬЮ

Сертификат: 00BV056B7401CB38D2B3576ACDC8425108

Владелец: ФЕДЕРАЛЬНАЯ СЛУЖБА ГОСУДАРСТВЕННОЙ

РЕГИСТРАЦИИ, КАДАСТРА И КАРТОГРАФИИ

Действителен: с 27.06.2023 по 19.09.2024

полное наименование должности

инициалы, фамилия

Земельный участок  
вид объекта недвижимости

Лист № 3 раздела 3.1

Всего листов раздела 3.1: 4

Всего разделов: 4

Всего листов выписки: 19

22.07.2024г. № КУВИ-001/2024-187995543

Кадастровый номер:

22:43:060001:2452

1	2	3	4	5	6	7	8
52	3.1.9	3.1.10	297°44.8'	19.95	данные отсутствуют	данные отсутствуют	данные отсутствуют
53	3.1.10	3.1.11	263°35.8'	12.91	данные отсутствуют	данные отсутствуют	данные отсутствуют
54	3.1.11	3.1.12	254°22.3'	29.14	данные отсутствуют	данные отсутствуют	данные отсутствуют
55	3.1.12	3.1.13	217°49.9'	21.19	данные отсутствуют	данные отсутствуют	данные отсутствуют
56	3.1.13	3.1.14	204°47.6'	26.61	данные отсутствуют	данные отсутствуют	данные отсутствуют
57	3.1.14	3.1.15	265°24.0'	22.94	данные отсутствуют	данные отсутствуют	данные отсутствуют
58	3.1.15	3.1.16	320°2.8'	19.37	данные отсутствуют	данные отсутствуют	данные отсутствуют
59	3.1.16	3.1.17	329°16.1'	90.06	данные отсутствуют	данные отсутствуют	данные отсутствуют
60	3.1.17	3.1.18	268°38.1'	31.06	данные отсутствуют	данные отсутствуют	данные отсутствуют
61	3.1.18	3.1.19	47°39.4'	82.87	данные отсутствуют	данные отсутствуют	данные отсутствуют
62	3.1.19	3.1.20	61°6.1'	211.85	данные отсутствуют	данные отсутствуют	данные отсутствуют
63	3.1.20	3.1.21	51°10.3'	180.16	данные отсутствуют	данные отсутствуют	данные отсутствуют
64	3.1.21	3.1.22	58°40.3'	151.44	данные отсутствуют	данные отсутствуют	данные отсутствуют
65	3.1.22	3.1.23	69°47.8'	145.13	данные отсутствуют	данные отсутствуют	данные отсутствуют
66	3.1.23	3.1.24	63°48.6'	82.57	данные отсутствуют	данные отсутствуют	данные отсутствуют
67	3.1.24	3.1.1	81°11.0'	127.68	данные отсутствуют	данные отсутствуют	данные отсутствуют
68	4.1.1	4.1.2	85°25.5'	97.03	данные отсутствуют	данные отсутствуют	данные отсутствуют
69	4.1.2	4.1.3	109°43.1'	108.92	данные отсутствуют	данные отсутствуют	данные отсутствуют
70	4.1.3	4.1.4	114°54.4'	119.44	данные отсутствуют	данные отсутствуют	данные отсутствуют
71	4.1.4	4.1.5	158°37.7'	47.78	данные отсутствуют	данные отсутствуют	данные отсутствуют
72	4.1.5	4.1.6	217°38.8'	213.78	данные отсутствуют	данные отсутствуют	данные отсутствуют
73	4.1.5	4.1.5			данные отсутствуют	22:43:060001:2724(2)	данные отсутствуют
74	4.1.6	4.1.7	284°43.0'	335.02	данные отсутствуют	данные отсутствуют	данные отсутствуют
75	4.1.7	4.1.8	300°51.1'	81.12	данные отсутствуют	данные отсутствуют	данные отсутствуют
76	4.1.8	4.1.9	34°41.7'	122.34	данные отсутствуют	данные отсутствуют	данные отсутствуют
77	4.1.9	4.1.1	63°5.7'	145.34	данные отсутствуют	данные отсутствуют	данные отсутствуют
78	5.1.1	5.1.2	165°28.9'	86	данные отсутствуют	данные отсутствуют	данные отсутствуют
79	5.1.2	5.1.3	233°18.0'	28.31	данные отсутствуют	данные отсутствуют	данные отсутствуют
80	5.1.2	5.1.2			данные отсутствуют	22:43:060001:1531	данные отсутствуют



ДОКУМЕНТ ПОДПИСАН  
ЭЛЕКТРОННОЙ ПОДПИСЬЮ

Сертификат: 00BV056B7401CB38D2B3576ACDC8425108

Владелец: ФЕДЕРАЛЬНАЯ СЛУЖБА ГОСУДАРСТВЕННОЙ

РЕГИСТРАЦИИ, КАДАСТРА И КАРТОГРАФИИ

Действителен: с 27.06.2023 по 19.09.2024

полное наименование должности

инициалы, фамилия

## Земельный участок

вид объекта недвижимости

Лист № 4 раздела 3.1

Всего листов раздела 3.1: 4

Всего разделов: 4

Всего листов выписки: 19

22.07.2024г. № КУВИ-001/2024-187995543

Кадастровый номер:

22:43:060001:2452

1	2	3	4	5	6	7	8
81	5.1.3	5.1.4	253°29.7'	192.32	данные отсутствуют	данные отсутствуют	данные отсутствуют
82	5.1.4	5.1.5	250°41.0'	85.25	данные отсутствуют	данные отсутствуют	данные отсутствуют
83	5.1.4	5.1.4			данные отсутствуют	22:43:060001:1531	данные отсутствуют
84	5.1.5	5.1.6	233°36.8'	46.17	данные отсутствуют	данные отсутствуют	данные отсутствуют
85	5.1.6	5.1.7	261°23.1'	65.29	данные отсутствуют	данные отсутствуют	данные отсутствуют
86	5.1.7	5.1.8	272°17.7'	48.94	данные отсутствуют	данные отсутствуют	данные отсутствуют
87	5.1.8	5.1.9	272°43.9'	41.13	данные отсутствуют	данные отсутствуют	данные отсутствуют
88	5.1.9	5.1.10	235°0.1'	47.76	данные отсутствуют	данные отсутствуют	данные отсутствуют
89	5.1.10	5.1.11	253°55.7'	120.11	данные отсутствуют	данные отсутствуют	данные отсутствуют
90	5.1.11	5.1.12	259°33.4'	75.58	данные отсутствуют	данные отсутствуют	данные отсутствуют
91	5.1.12	5.1.13	280°29.4'	53.72	данные отсутствуют	данные отсутствуют	данные отсутствуют
92	5.1.13	5.1.14	298°32.3'	52.85	данные отсутствуют	данные отсутствуют	данные отсутствуют
93	5.1.14	5.1.15	71°18.0'	94.16	данные отсутствуют	данные отсутствуют	данные отсутствуют
94	5.1.15	5.1.16	78°28.3'	63.14	данные отсутствуют	данные отсутствуют	данные отсутствуют
95	5.1.16	5.1.17	70°12.1'	228.22	данные отсутствуют	данные отсутствуют	данные отсутствуют
96	5.1.17	5.1.18	68°7.8'	180.3	данные отсутствуют	данные отсутствуют	данные отсутствуют
97	5.1.18	5.1.19	75°27.8'	211.09	данные отсутствуют	данные отсутствуют	данные отсутствуют
98	5.1.19	5.1.1	72°25.6'	50.74	данные отсутствуют	данные отсутствуют	данные отсутствуют
99	6.1.1	6.1.2	95°25.7'	88.68	данные отсутствуют	данные отсутствуют	данные отсутствуют
100	6.1.2	6.1.3	79°20.6'	115.18	данные отсутствуют	данные отсутствуют	данные отсутствуют
101	6.1.3	6.1.4	71°49.4'	559.23	данные отсутствуют	данные отсутствуют	данные отсутствуют
102	6.1.4	6.1.5	166°30.2'	34.24	данные отсутствуют	данные отсутствуют	данные отсутствуют
103	6.1.5	6.1.6	247°52.7'	46	данные отсутствуют	данные отсутствуют	данные отсутствуют
104	6.1.6	6.1.7	256°8.2'	216.71	данные отсутствуют	данные отсутствуют	данные отсутствуют
105	6.1.7	6.1.8	247°52.7'	176.81	данные отсутствуют	данные отсутствуют	данные отсутствуют
106	6.1.8	6.1.9	249°33.6'	228.79	данные отсутствуют	данные отсутствуют	данные отсутствуют
107	6.1.9	6.1.10	260°20.6'	63.49	данные отсутствуют	данные отсутствуют	данные отсутствуют
108	6.1.10	6.1.11	249°56.5'	89.31	данные отсутствуют	данные отсутствуют	данные отсутствуют
109	6.1.11	6.1.1	19°43.0'	109.35	данные отсутствуют	данные отсутствуют	данные отсутствуют



ДОКУМЕНТ ПОДПИСАН  
ЭЛЕКТРОННОЙ ПОДПИСЬЮ

Сертификат: 00BV056B7401CB38D2B3576ACDC8425108

Владелец: ФЕДЕРАЛЬНАЯ СЛУЖБА ГОСУДАРСТВЕННОЙ

РЕГИСТРАЦИИ, КАДАСТРА И КАРТОГРАФИИ

Действителен: с 27.06.2023 по 19.09.2024

полное наименование должности

инициалы, фамилия

## Выписка из Единого государственного реестра недвижимости об объекте недвижимости

## Описание местоположения земельного участка

Земельный участок			
вид объекта недвижимости			
Лист № 1 раздела 3.2	Всего листов раздела 3.2: 5	Всего разделов: 4	Всего листов выписки: 19
22.07.2024г. № КУВИ-001/2024-187995543			
Кадастровый номер:		22:43:060001:2452	

Сведения о характерных точках границы земельного участка				
Система координат МСК-22, зона 3				
Номер точки	Координаты, м		Описание закрепления на местности	Средняя квадратичная погрешность определения координат характерных точек границ земельного участка, м
	X	Y		
1	2	3	4	5
1	407343.66	3225309.99	Не закреплена	2.5
2	407282.11	3225192.41	Не закреплена	2.5
3	407208.73	3225104.03	Не закреплена	2.5
4	407137.71	3225026.7	Не закреплена	2.5
5	406981.47	3224924.12	Не закреплена	2.5
6	406929.38	3224893.34	Не закреплена	2.5
7	406861.2	3224852.77	Не закреплена	2.5
8	406833.21	3224842.89	Не закреплена	2.5
9	406774.72	3224810.49	Не закреплена	2.5
10	406742.37	3224816.01	Не закреплена	2.5
11	406722.03	3224841.78	Не закреплена	2.5
12	406721.85	3224872.83	Не закреплена	2.5
13	406743.16	3224892.56	Не закреплена	2.5
14	406806.53	3224897.37	Не закреплена	2.5
15	406929.94	3224972.97	Не закреплена	2.5
16	406960.16	3225077.2	Не закреплена	2.5
17	406986.99	3225140.33	Не закреплена	2.5
18	407026.67	3225193.12	Не закреплена	2.5
19	407078.93	3225232.03	Не закреплена	2.5
20	407122.3	3225238.7	Не закреплена	2.5
21	407251.34	3225263.43	Не закреплена	2.5
1	407343.66	3225309.99	Не закреплена	2.5



ДОКУМЕНТ ПОДПИСАН  
ЭЛЕКТРОННОЙ ПОДПИСЬЮ

Сертификат: 00ВВ056В7401СВ38D2В3576АСDС8425108

Владелец: ФЕДЕРАЛЬНАЯ СЛУЖБА ГОСУДАРСТВЕННОЙ  
РЕГИСТРАЦИИ, КАДАСТРА И КАРТОГРАФИИ  
Действителен: с 27.06.2023 по 19.09.2024

полное наименование должности

инициалы, фамилия

## Земельный участок

вид объекта недвижимости

Лист № 2 раздела 3.2

Всего листов раздела 3.2: 5

Всего разделов: 4

Всего листов выписки: 19

22.07.2024г. № КУВИ-001/2024-187995543

Кадастровый номер:

22:43:060001:2452

1	2	3	4	5
1	407932.26	3226296.59	Не закреплена	2.5
2	407929.23	3226179.52	Не закреплена	2.5
3	407899.96	3226061.44	Не закреплена	2.5
4	407829.31	3225903	Не закреплена	2.5
5	407755.63	3225798.04	Не закреплена	2.5
6	407596.17	3225553.8	Не закреплена	2.5
7	407523.5	3225453.89	Не закреплена	2.5
8	407450.84	3225366.09	Не закреплена	2.5
9	407354.96	3225265.16	Не закреплена	2.5
10	407331.75	3225252.04	Не закреплена	2.5
11	407327.45	3225269.1	Не закреплена	2.5
12	407353.37	3225308.47	Не закреплена	2.5
13	407376.35	3225343.68	Не закреплена	2.5
14	407433.57	3225409.21	Не закреплена	2.5
15	407537.73	3225595.05	Не закреплена	2.5
16	407651.67	3225735.4	Не закреплена	2.5
17	407730.65	3225866.22	Не закреплена	2.5
18	407781.51	3226001.2	Не закреплена	2.5
19	407818.19	3226076.26	Не закреплена	2.5
20	407838.24	3226204.88	Не закреплена	2.5
21	407864.42	3226235.94	Не закреплена	2.5
22	407876.75	3226293.57	Не закреплена	2.5
1	407932.26	3226296.59	Не закреплена	2.5
1	407831.89	3226204.15	Не закреплена	2.5
2	407812.32	3226077.98	Не закреплена	2.5
3	407775.88	3226003.89	Не закреплена	2.5
4	407725.76	3225867.69	Не закреплена	2.5
5	407647.02	3225738.33	Не закреплена	2.5
6	407534.06	3225597.98	Не закреплена	2.5



ДОКУМЕНТ ПОДПИСАН  
ЭЛЕКТРОННОЙ ПОДПИСЬЮ

Сертификат: 00ВВ056В7401СВ38D2В3576АСDC8425108

Владелец: ФЕДЕРАЛЬНАЯ СЛУЖБА ГОСУДАРСТВЕННОЙ

РЕГИСТРАЦИИ, КАДАСТРА И КАРТОГРАФИИ

Действителен: с 27.06.2023 по 19.09.2024

полное наименование должности

инициалы, фамилия

## Земельный участок

вид объекта недвижимости

Лист № 3 раздела 3.2

Всего листов раздела 3.2: 5

Всего разделов: 4

Всего листов выписки: 19

22.07.2024г. № КУВИ-001/2024-187995543

Кадастровый номер:

22:43:060001:2452

1	2	3	4	5
7	407431.68	3225412.51	Не закреплена	2.5
8	407375.86	3225351.26	Не закреплена	2.5
9	407376.6	3225382.31	Не закреплена	2.5
10	407299.19	3225428.33	Не закреплена	2.5
11	407284.34	3225440.77	Не закреплена	2.5
12	407286.18	3225463.64	Не закреплена	2.5
13	407310.34	3225474.8	Не закреплена	2.5
14	407327.08	3225487.8	Не закреплена	2.5
15	407334.93	3225515.86	Не закреплена	2.5
16	407336.37	3225528.69	Не закреплена	2.5
17	407327.08	3225546.35	Не закреплена	2.5
18	407349.38	3225571.44	Не закреплена	2.5
19	407393.99	3225582.59	Не закреплена	2.5
20	407471.12	3225644.85	Не закреплена	2.5
21	407609.58	3225813.06	Не закреплена	2.5
22	407634.55	3225914.09	Не закреплена	2.5
23	407648.68	3226024.1	Не закреплена	2.5
24	407661.8	3226137.13	Не закреплена	2.5
1	407831.89	3226204.15	Не закреплена	2.5
1	408774.69	3225484.83	Не закреплена	2.5
2	408708.92	3225355.22	Не закреплена	2.5
3	408608.33	3225285.58	Не закреплена	2.5
4	408566.73	3225355.22	Не закреплена	2.5
5	408481.62	3225679.25	Не закреплена	2.5
6	408650.89	3225809.82	Не закреплена	2.5
7	408695.38	3225792.41	Не закреплена	2.5
8	408745.68	3225684.08	Не закреплена	2.5
9	408782.43	3225581.55	Не закреплена	2.5
1	408774.69	3225484.83	Не закреплена	2.5



ДОКУМЕНТ ПОДПИСАН  
ЭЛЕКТРОННОЙ ПОДПИСЬЮ

Сертификат: 00ВВ056В7401СВ38D2В3576АСDC8425108

Владелец: ФЕДЕРАЛЬНАЯ СЛУЖБА ГОСУДАРСТВЕННОЙ

РЕГИСТРАЦИИ, КАДАСТРА И КАРТОГРАФИИ

Действителен: с 27.06.2023 по 19.09.2024

полное наименование должности

инициалы, фамилия



## Земельный участок

вид объекта недвижимости

Лист № 4 раздела 3.2

Всего листов раздела 3.2: 5

Всего разделов: 4

Всего листов выписки: 19

22.07.2024г. № КУВИ-001/2024-187995543

Кадастровый номер:

22:43:060001:2452

1	2	3	4	5
1	408088.51	3227112.25	Не закреплена	2.5
2	408073.19	3227063.88	Не закреплена	2.5
3	408020.21	3226859.55	Не закреплена	2.5
4	407953.05	3226692.23	Не закреплена	2.5
5	407875.75	3226477.5	Не закреплена	2.5
6	407863.13	3226415.63	Не закреплена	2.5
7	407832.94	3226326.44	Не закреплена	2.5
8	407807.69	3226372.87	Не закреплена	2.5
9	407797.91	3226425.69	Не закреплена	2.5
10	407811.61	3226500.02	Не закреплена	2.5
11	407844.86	3226615.44	Не закреплена	2.5
12	407872.25	3226654.56	Не закреплена	2.5
13	407870.29	3226695.64	Не закреплена	2.5
14	407868.33	3226744.54	Не закреплена	2.5
15	407878.11	3226809.09	Не закреплена	2.5
16	407905.5	3226846.26	Не закреплена	2.5
17	407933.7	3226926.71	Не закреплена	2.5
18	407988.34	3227111.11	Не закреплена	2.5
19	408005.26	3227133.81	Не закреплена	2.5
1	408088.51	3227112.25	Не закреплена	2.5
1	407946.52	3226366.57	Не закреплена	2.5
2	407843.58	3226329.68	Не закреплена	2.5
3	407874.21	3226413.57	Не закреплена	2.5
4	407884.86	3226476.16	Не закреплена	2.5
5	407964.76	3226690.55	Не закреплена	2.5
6	408031.34	3226854.34	Не закреплена	2.5
7	408083.27	3227064.74	Не закреплена	2.5
8	408100.59	3227107.35	Не закреплена	2.5
9	408133.88	3227099.36	Не закреплена	2.5



ДОКУМЕНТ ПОДПИСАН  
ЭЛЕКТРОННОЙ ПОДПИСЬЮ

Сертификат: 00ВВ056В7401СВ38D2В3576АСDС8425108

Владелец: ФЕДЕРАЛЬНАЯ СЛУЖБА ГОСУДАРСТВЕННОЙ

РЕГИСТРАЦИИ, КАДАСТРА И КАРТОГРАФИИ

Действителен: с 27.06.2023 по 19.09.2024

полное наименование должности

инициалы, фамилия

Земельный участок				
вид объекта недвижимости				
Лист № 5 раздела 3.2	Всего листов раздела 3.2: 5		Всего разделов: 4	Всего листов выписки: 19
22.07.2024г. № КУВИ-001/2024-187995543				
Кадастровый номер:		22:43:060001:2452		
1	2	3	4	5
10	407959.43	3226568.04	Не закреплена	2.5
11	407938.13	3226454.85	Не закреплена	2.5
1	407946.52	3226366.57	Не закреплена	2.5



ДОКУМЕНТ ПОДПИСАН  
ЭЛЕКТРОННОЙ ПОДПИСЬЮ

Сертификат: 00ВВ056В7401СВ38D2В3576АСDС8425108

Владелец: ФЕДЕРАЛЬНАЯ СЛУЖБА ГОСУДАРСТВЕННОЙ  
РЕГИСТРАЦИИ, КАДАСТРА И КАРТОГРАФИИ  
Действителен: с 27.06.2023 по 19.09.2024

полное наименование должности

инициалы, фамилия

Выписка из Единого государственного реестра недвижимости об основных характеристиках и зарегистрированных правах на объект недвижимости

Сведения об основных характеристиках объекта недвижимости

В Единый государственный реестр недвижимости внесены следующие сведения:

Раздел 1 Лист 1

Земельный участок			
вид объекта недвижимости			
Лист № 1 раздела 1	Всего листов раздела 1: 1	Всего разделов: 2	Всего листов выписки: 2
26.06.2024г.			
Кадастровый номер:	22:43:060001:2703		
Номер кадастрового квартала:	22:43:060001		
Дата присвоения кадастрового номера:	23.09.2020		
Ранее присвоенный государственный учетный номер:	данные отсутствуют		
Местоположение:	Российская Федерация, Алтайский край, район Солонешенский, Солонешенский район, с. Искра, лог "Поганенький"		
Площадь, м2:	113244 +/- 2945		
Кадастровая стоимость, руб:	172130.88		
Кадастровые номера расположенных в пределах земельного участка объектов недвижимости:	данные отсутствуют		
Категория земель:	Земли сельскохозяйственного назначения		
Виды разрешенного использования:	Выпас сельскохозяйственных животных		
Статус записи об объекте недвижимости:	Сведения об объекте недвижимости имеют статус "актуальные"		
Особые отметки:	Сведения, необходимые для заполнения раздела: 2 - Сведения о зарегистрированных правах, отсутствуют.		
Получатель выписки:	Носарева Валерия Дмитриевна (представитель правообладателя), Правообладатель: АДМИНИСТРАЦИЯ СОЛОНЕШЕНСКОГО РАЙОНА АЛТАЙСКОГО КРАЯ		

полное наименование должности		инициалы, фамилия
-------------------------------	---	-------------------

ДОКУМЕНТ ПОДПИСАН  
ЭЛЕКТРОННОЙ ПОДПИСЬЮ

Сертификат: 00ВВ056В7401СВ38D2В3576АСDС8425108  
Владелец: ФЕДЕРАЛЬНАЯ СЛУЖБА ГОСУДАРСТВЕННОЙ  
РЕГИСТРАЦИИ, КАДАСТРА И КАРТОГРАФИИ  
Действителен: с 27.06.2023 по 19.09.2024

Выписка из Единого государственного реестра недвижимости об основных характеристиках и зарегистрированных правах на объект недвижимости

Описание местоположения земельного участка

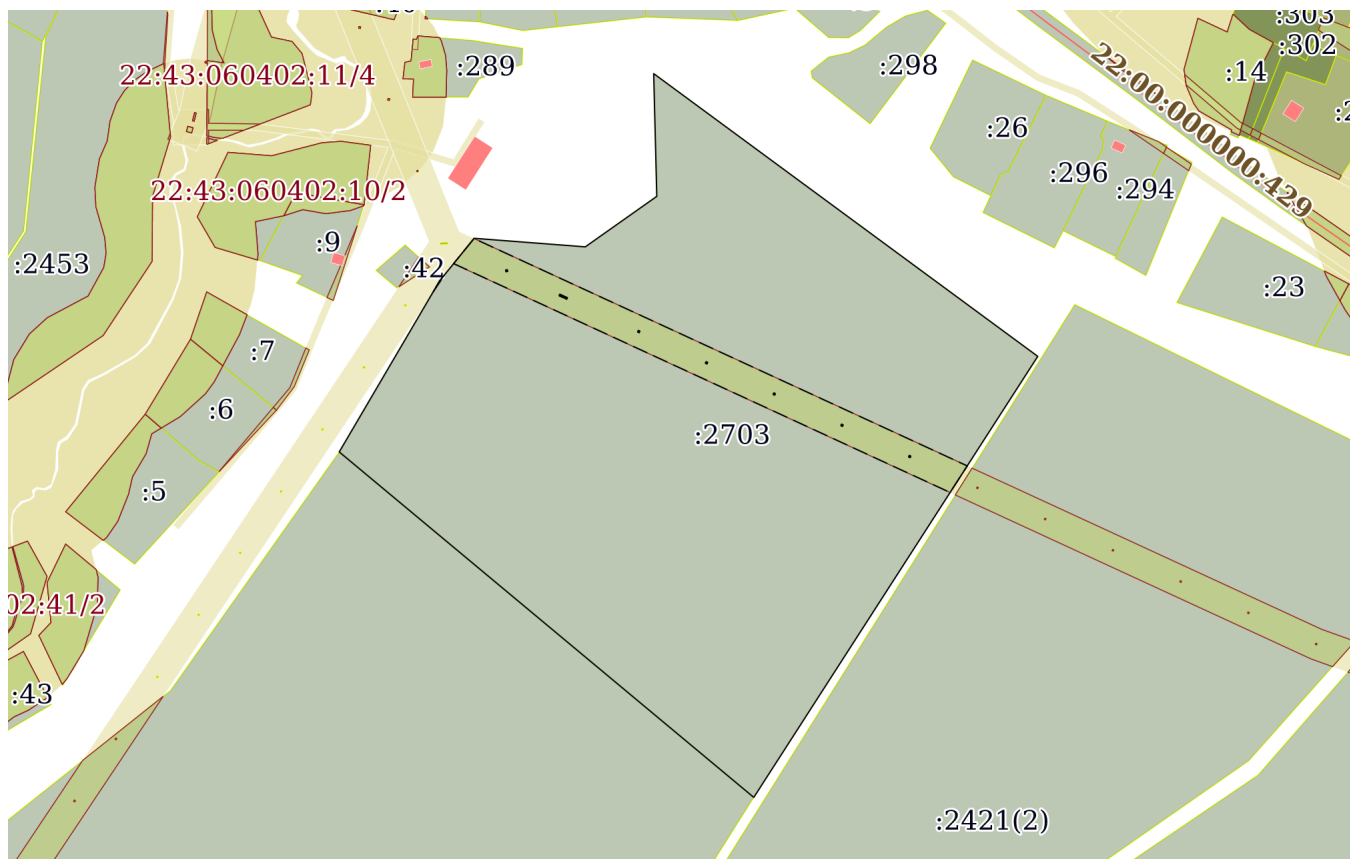
Земельный участок			
вид объекта недвижимости			

Лист № 1 раздела 3	Всего листов раздела 3: 1	Всего разделов: 2	Всего листов выписки: 2
--------------------	---------------------------	-------------------	-------------------------

26.06.2024г.

Кадастровый номер: 22:43:060001:2703

План (чертеж, схема) земельного участка



Масштаб 1:5000      Условные обозначения:

полное наименование должности	 ДОКУМЕНТ ПОДПИСАН ЭЛЕКТРОННОЙ ПОДПИСЬЮ	инициалы, фамилия
-------------------------------	--	-------------------

Сертификат: 00ВВ056В7401СВ38D2В3576АСDC8425108  
 Владелец: ФЕДЕРАЛЬНАЯ СЛУЖБА ГОСУДАРСТВЕННОЙ  
 РЕГИСТРАЦИИ, КАДАСТРА И КАРТОГРАФИИ  
 Действителен: с 27.06.2023 по 19.09.2024

Филиал публично-правовой компании "Роскадастр" по Алтайскому краю  
полное наименование органа регистрации прав

Выписка из Единого государственного реестра недвижимости об объекте недвижимости

Сведения о характеристиках объекта недвижимости

На основании запроса от 22.07.2024, поступившего на рассмотрение 22.07.2024, сообщаем, что согласно записям Единого государственного реестра недвижимости:

Раздел 1 Лист 1

Земельный участок			
вид объекта недвижимости			

Лист № 1 раздела 1	Всего листов раздела 1: 3	Всего разделов: 4	Всего листов выписки: 10
--------------------	---------------------------	-------------------	--------------------------

22.07.2024г. № КУВИ-001/2024-187995549	
Кадастровый номер:	22:43:050001:2958
Номер кадастрового квартала:	22:43:050001
Дата присвоения кадастрового номера:	22.03.2021

Ранее присвоенный государственный учетный номер:	данные отсутствуют
Местоположение:	Российская Федерация, Алтайский край, район Солонешенский, МО Солонешенский сельсовет, с. Черемшанка, лог под Кичкой
Площадь:	540194 +/- 6431
Кадастровая стоимость, руб.:	831898.76
Кадастровые номера расположенных в пределах земельного участка объектов недвижимости:	данные отсутствуют
Кадастровые номера объектов недвижимости, из которых образован объект недвижимости:	данные отсутствуют
Кадастровые номера образованных объектов недвижимости:	данные отсутствуют
Категория земель:	Земли сельскохозяйственного назначения
Виды разрешенного использования:	Выпас сельскохозяйственных животных
Сведения о кадастровом инженерере:	Шершнев Василий Владимирович, СНИЛС 053-498-742 92, договор на выполнение кадастровых работ от 27.01.2021 № 3 , дата завершения кадастровых работ: 05.03.2021
Сведения о лесах, водных объектах и об иных природных объектах, расположенных в пределах земельного участка:	данные отсутствуют
Сведения о том, что земельный участок полностью расположен в границах зоны с особыми условиями использования территории, территории объекта культурного наследия, публичного сервитута:	данные отсутствуют



ДОКУМЕНТ ПОДПИСАН  
ЭЛЕКТРОННОЙ ПОДПИСЬЮ

Сертификат: 00BV056B7401CB38D2B3576ACDC8425108

Владелец: ФЕДЕРАЛЬНАЯ СЛУЖБА ГОСУДАРСТВЕННОЙ  
РЕГИСТРАЦИИ, КАДАСТРА И КАРТОГРАФИИ  
Действителен: с 27.06.2023 по 19.09.2024

полное наименование должности

инициалы, фамилия

Земельный участок			
вид объекта недвижимости			
Лист № 2 раздела 1	Всего листов раздела 1: 3	Всего разделов: 4	Всего листов выписки: 10
22.07.2024г. № КУВИ-001/2024-187995549			
Кадастровый номер:		22:43:050001:2958	
Сведения о том, что земельный участок расположен в границах особой экономической зоны, территории опережающего развития, зоны территориального развития в Российской Федерации, игорной зоны:	данные отсутствуют		
Сведения о том, что земельный участок расположен в границах особо охраняемой природной территории, Байкальской природной территории и ее экологических зон, лесопарковом зеленом поясе, охотничьего угодья, лесничества:	данные отсутствуют		
Сведения о расположении земельного участка и (или) расположенного на нем объекта недвижимости в границах территории, в отношении которой принято решение о резервировании земель для государственных или муниципальных нужд:	данные отсутствуют		
Сведения о результатах проведения государственного земельного надзора:	данные отсутствуют		
Сведения о расположении земельного участка в границах территории, в отношении которой утвержден проект межевания территории:	данные отсутствуют		
Условный номер земельного участка:	данные отсутствуют		
Сведения о принятии акта и (или) заключении договора, предусматривающих предоставление в соответствии с земельным законодательством исполнительным органом государственным органом власти или органом местного самоуправления, находящегося в государственной или муниципальной собственности земельного участка для строительства наемного дома социального использования или наемного дома коммерческого использования:	данные отсутствуют		
Сведения о том, что земельный участок или земельные участки образованы на основании решения об изъятии земельного участка и (или) расположенного на нем объекта недвижимости для государственных или муниципальных нужд:	данные отсутствуют		
Сведения о том, что земельный участок образован из земель или земельного участка, государственная собственность на которые не разграничена:	Земельный участок образован из земель или земельного участка, государственная собственность на которые не разграничена. В соответствии с Федеральным законом от 25 октября 2001 г. № 137-ФЗ "О введении в действие Земельного кодекса Российской Федерации" орган Администрация Солонешенского района Алтайского края уполномочен на распоряжение таким земельным участком.		



ДОКУМЕНТ ПОДПИСАН  
ЭЛЕКТРОННОЙ ПОДПИСЬЮ

Сертификат: 00BV056B7401CB38D2B3576ACDC8425108

Владелец: ФЕДЕРАЛЬНАЯ СЛУЖБА ГОСУДАРСТВЕННОЙ

РЕГИСТРАЦИИ, КАДАСТРА И КАРТОГРАФИИ

Действителен: с 27.06.2023 по 19.09.2024

полное наименование должности

инициалы, фамилия

Земельный участок			
вид объекта недвижимости			
Лист № 3 раздела 1	Всего листов раздела 1: 3	Всего разделов: 4	Всего листов выписки: 10
22.07.2024г. № КУВИ-001/2024-187995549			
Кадастровый номер:		22:43:050001:2958	
Сведения о наличии земельного спора о местоположении границ земельных участков:		данные отсутствуют	
Статус записи об объекте недвижимости:		Сведения об объекте недвижимости имеют статус "актуальные"	
Особые отметки:		Граница земельного участка состоит из 2 контуров. Учетные номера контуров и их площади: 1 - 390362.98 кв.м, 2 - 149830.83 кв.м. Земельный участок подлежит снятию с государственного кадастрового учета по истечении пяти лет со дня его государственного кадастрового учета, если на него не будут зарегистрированы права. Сведения, необходимые для заполнения разделов: 2 - Сведения о зарегистрированных правах; 4 - Сведения о частях земельного участка, отсутствуют.	
Получатель выписки:		Носарева Валерия Дмитриевна, действующий(ая) на основании документа "" АДМИНИСТРАЦИЯ СОЛОНЕШЕНСКОГО РАЙОНА АЛТАЙСКОГО КРАЯ	



ДОКУМЕНТ ПОДПИСАН  
ЭЛЕКТРОННОЙ ПОДПИСЬЮ

Сертификат: 00ВВ056В7401СВ38D2В3576АСDС8425108

Владелец: ФЕДЕРАЛЬНАЯ СЛУЖБА ГОСУДАРСТВЕННОЙ  
РЕГИСТРАЦИИ, КАДАСТРА И КАРТОГРАФИИ  
Действителен: с 27.06.2023 по 19.09.2024

полное наименование должности

инициалы, фамилия

Выписка из Единого государственного реестра недвижимости об объекте недвижимости  
Описание местоположения земельного участка

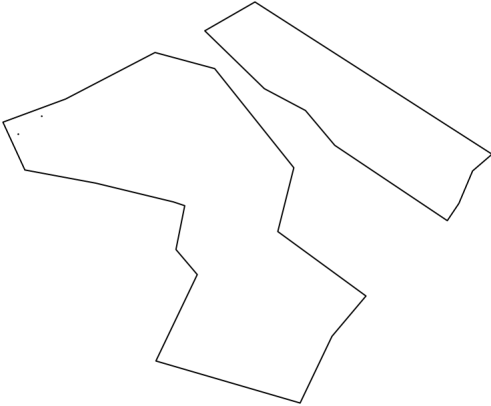
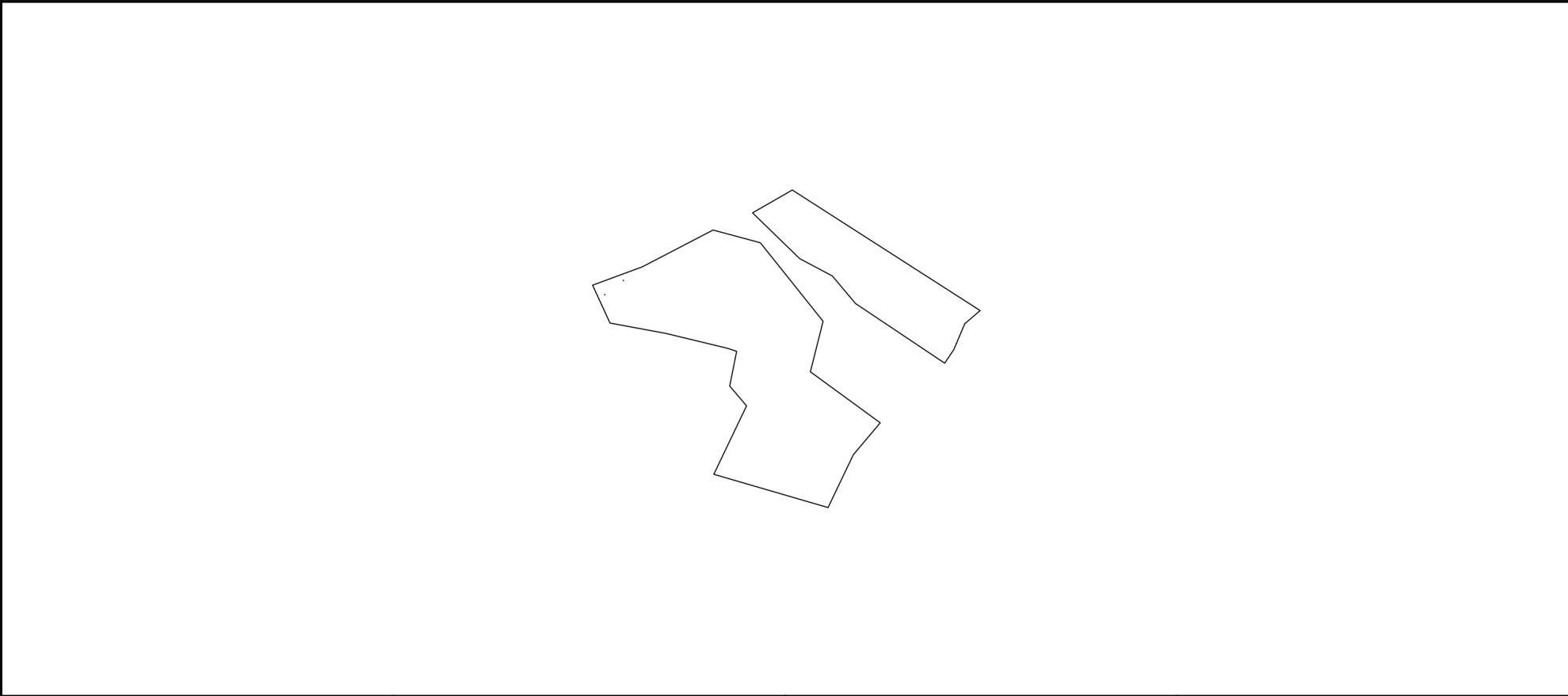
Земельный участок  
вид объекта недвижимости

Лист № 1 раздела 3      Всего листов раздела 3: 3      Всего разделов: 4      Всего листов выписки: 10

22.07.2024г. № КУВИ-001/2024-187995549

Кадастровый номер: 22:43:050001:2958

План (чертеж, схема) земельного участка



Масштаб 1:20000      Условные обозначения:

полное наименование должности      инициалы, фамилия


 ДОКУМЕНТ ПОДПИСАН  
 ЭЛЕКТРОННОЙ ПОДПИСЬЮ  
 Сертификат: 00ВВ056В7401СВ38D2В3576АСDС8425108  
 Владелец: ФЕДЕРАЛЬНАЯ СЛУЖБА ГОСУДАРСТВЕННОЙ  
 РЕГИСТРАЦИИ, КАДАСТРА И КАРТОГРАФИИ  
 Действителен: с 27.06.2023 по 19.09.2024



Земельный участок

вид объекта недвижимости

Лист № 2 раздела 3

Всего листов раздела 3: 3

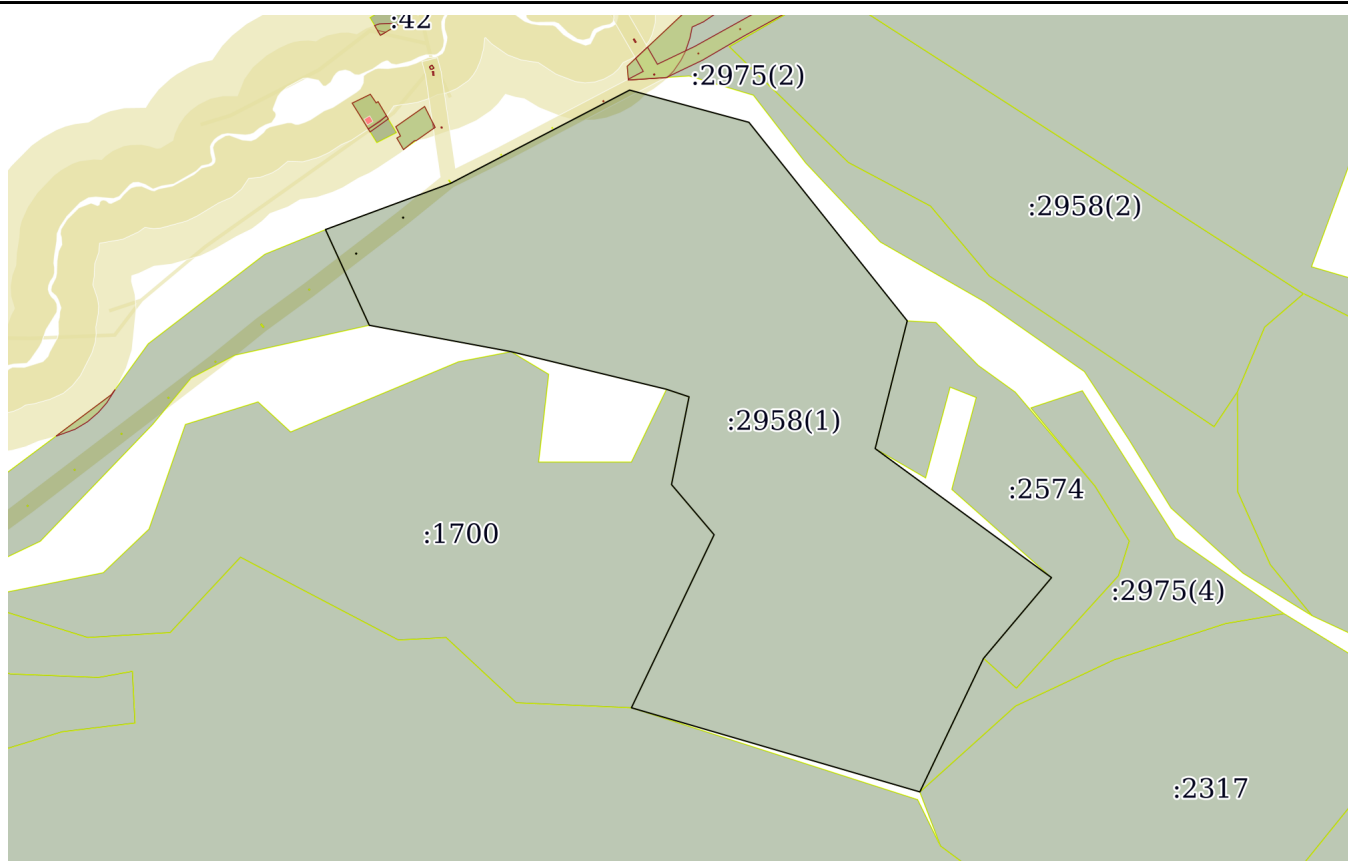
Всего разделов: 4

Всего листов выписки: 10

22.07.2024г. № КУВИ-001/2024-187995549

Кадастровый номер:

22:43:050001:2958



Масштаб 1:10000

Условные обозначения:



ДОКУМЕНТ ПОДПИСАН  
ЭЛЕКТРОННОЙ ПОДПИСЬЮ

Сертификат: 00ВВ056В7401СВ38D2В3576АСDC8425108

Владелец: ФЕДЕРАЛЬНАЯ СЛУЖБА ГОСУДАРСТВЕННОЙ

РЕГИСТРАЦИИ, КАДАСТРА И КАРТОГРАФИИ

Действителен: с 27.06.2023 по 19.09.2024

полное наименование должности

инициалы, фамилия

Земельный участок

вид объекта недвижимости

Лист № 3 раздела 3

Всего листов раздела 3: 3

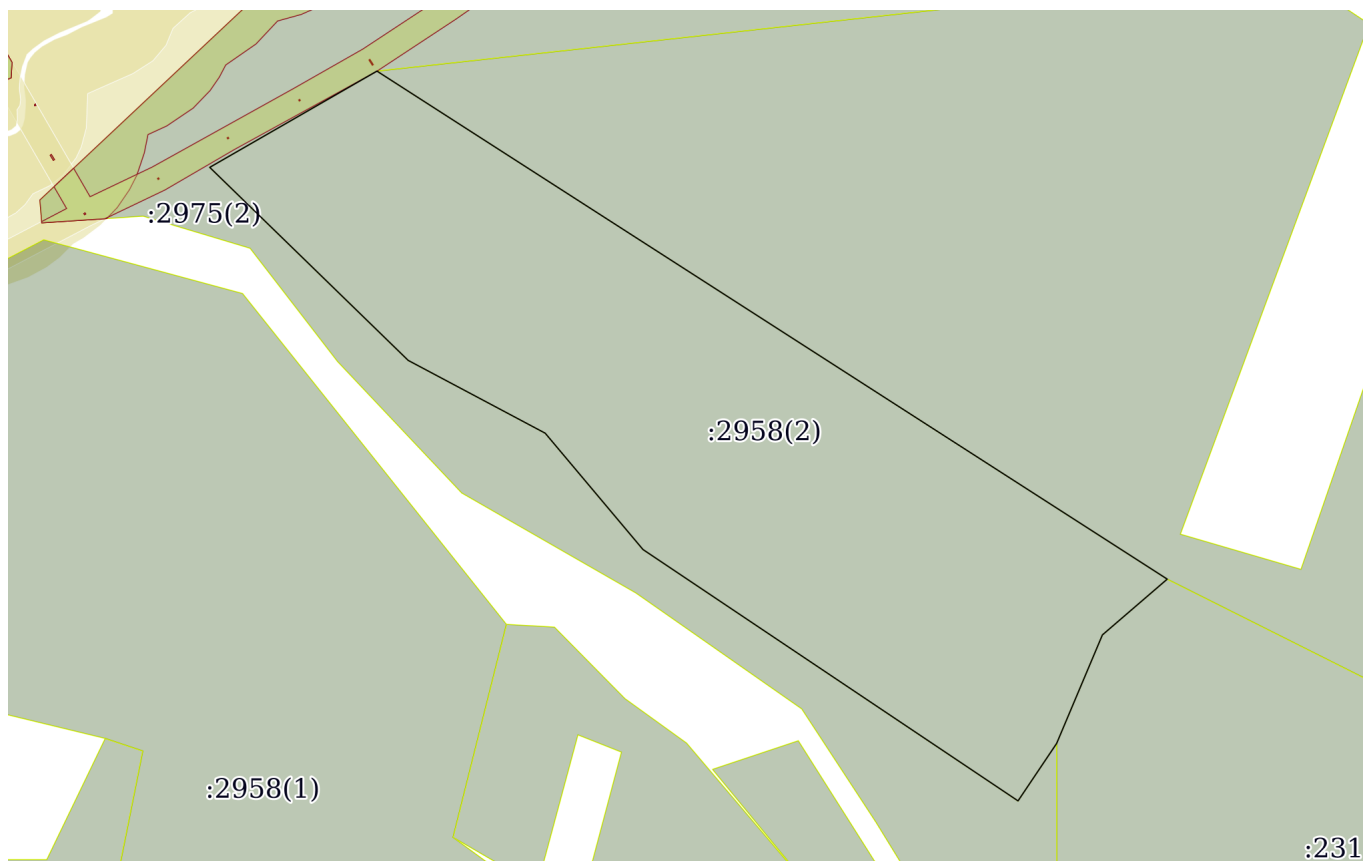
Всего разделов: 4

Всего листов выписки: 10

22.07.2024г. № КУВИ-001/2024-187995549

Кадастровый номер:

22:43:050001:2958



Масштаб 1:6000

Условные обозначения:

ДОКУМЕНТ ПОДПИСАН  
ЭЛЕКТРОННОЙ ПОДПИСЬЮ

Сертификат: 00ВВ056В7401СВ38D2В3576АСDС8425108

Владелец: ФЕДЕРАЛЬНАЯ СЛУЖБА ГОСУДАРСТВЕННОЙ

РЕГИСТРАЦИИ, КАДАСТРА И КАРТОГРАФИИ

Действителен: с 27.06.2023 по 19.09.2024

полное наименование должности

инициалы, фамилия

## Выписка из Единого государственного реестра недвижимости об объекте недвижимости

## Описание местоположения земельного участка

Земельный участок			
вид объекта недвижимости			
Лист № 1 раздела 3.1	Всего листов раздела 3.1: 2	Всего разделов: 4	Всего листов выписки: 10
22.07.2024г. № КУВИ-001/2024-187995549			
Кадастровый номер:		22:43:050001:2958	

Описание местоположения границ земельного участка							
№ п/п	Номер точки		Дирекционный угол	Горизонтальное проложение, м	Описание закрепления на местности	Кадастровые номера смежных участков	Сведения об адресах правообладателей смежных земельных участков
	начальная	конечная					
1	2	3	4	5	6	7	8
1	1.1.1	1.1.2	194°5.6'	176.42	данные отсутствуют	22:43:050001:2574	данные отсутствуют
2	1.1.2	1.1.3	126°10.3'	292.8	данные отсутствуют	22:43:050001:2574	данные отсутствуют
3	1.1.3	1.1.4	220°7.7'	141.37	данные отсутствуют	22:43:050001:2574	данные отсутствуют
4	1.1.4	1.1.5	205°31.7'	198.23	данные отсутствуют	22:43:050001:2975(4)	данные отсутствуют
5	1.1.5	1.1.6	286°15.1'	402.65	данные отсутствуют	данные отсутствуют	данные отсутствуют
6	1.1.5	1.1.5			данные отсутствуют	22:43:050001:2317	Россия, Алтайский край, Солонешенский район, с. Черемшанка, ул. Октябрьская, д. 31; Российская Федерация, Алтайский кр., Солонешенский район, с. Черемшанка, ул. Октябрьская, д. 31
7	1.1.6	1.1.7	25°33.6'	256.87	данные отсутствуют	22:43:050001:1700	данные отсутствуют
8	1.1.6	1.1.6			данные отсутствуют	22:43:050001:2975(3)	данные отсутствуют
9	1.1.7	1.1.8	319°38.3'	88.15	данные отсутствуют	22:43:050001:1700	данные отсутствуют
10	1.1.8	1.1.9	11°18.7'	119.87	данные отсутствуют	22:43:050001:1700	данные отсутствуют
11	1.1.9	1.1.10	288°26.5'	31.87	данные отсутствуют	22:43:050001:1700	данные отсутствуют
12	1.1.10	1.1.11	283°36.1'	214.23	данные отсутствуют	22:43:050001:1700	данные отсутствуют
13	1.1.11	1.1.12	280°31.7'	193.35	данные отсутствуют	данные отсутствуют	данные отсутствуют
14	1.1.12	1.1.13	335°21.4'	141.01	данные отсутствуют	22:43:050001:2704(4)	данные отсутствуют
15	1.1.13	1.1.14	69°43.0'	179.21	данные отсутствуют	данные отсутствуют	данные отсутствуют
16	1.1.14	1.1.15	62°30.4'	270.09	данные отсутствуют	данные отсутствуют	данные отсутствуют
17	1.1.14	1.1.14			данные отсутствуют	22:43:000000:77(91)	данные отсутствуют
18	1.1.15	1.1.16	105°6.4'	165.61	данные отсутствуют	данные отсутствуют	данные отсутствуют
19	1.1.16	1.1.1	141°24.2'	340.16	данные отсутствуют	данные отсутствуют	данные отсутствуют
20	1.2.17	1.2.18	139°1.7'	1.01	данные отсутствуют	22:43:000000:77(118)	данные отсутствуют



ДОКУМЕНТ ПОДПИСАН  
ЭЛЕКТРОННОЙ ПОДПИСЬЮ

Сертификат: 00BV056B7401CB38D2B3576ACDC8425108

Владелец: ФЕДЕРАЛЬНАЯ СЛУЖБА ГОСУДАРСТВЕННОЙ

РЕГИСТРАЦИИ, КАДАСТРА И КАРТОГРАФИИ

Действителен: с 27.06.2023 по 19.09.2024

полное наименование должности

инициалы, фамилия

## Земельный участок

вид объекта недвижимости

Лист № 2 раздела 3.1

Всего листов раздела 3.1: 2

Всего разделов: 4

Всего листов выписки: 10

22.07.2024г. № КУВИ-001/2024-187995549

Кадастровый номер:

22:43:050001:2958

1	2	3	4	5	6	7	8
21	1.2.18	1.2.19	49°1.7'	1.01	данные отсутствуют	22:43:000000:77(118)	данные отсутствуют
22	1.2.19	1.2.20	319°1.7'	1.01	данные отсутствуют	22:43:000000:77(118)	данные отсутствуют
23	1.2.20	1.2.17	229°1.7'	1.01	данные отсутствуют	22:43:000000:77(118)	данные отсутствуют
24	1.3.21	1.3.22	139°1.7'	1.01	данные отсутствуют	22:43:000000:77(253)	данные отсутствуют
25	1.3.22	1.3.23	49°1.7'	1.01	данные отсутствуют	22:43:000000:77(253)	данные отсутствуют
26	1.3.23	1.3.24	319°1.7'	1.01	данные отсутствуют	22:43:000000:77(253)	данные отсутствуют
27	1.3.24	1.3.21	229°1.7'	1.01	данные отсутствуют	22:43:000000:77(253)	данные отсутствуют
28	2.1.1	2.1.2	60°5.9'	155.14	данные отсутствуют	22:43:050001:2975(2)	данные отсутствуют
29	2.1.2	2.1.3	122°42.7'	755.36	данные отсутствуют	22:43:050001:2686(1)	данные отсутствуют
30	2.1.3	2.1.4	229°19.0'	68.77	данные отсутствуют	22:43:050001:2316	Россия, Алтайский край, Солонешенский район, с. Черемшанка, ул. Октябрьская, д. 31; Российская Федерация, Алтайский кр., Солонешенский район, с. Черемшанка, ул. Октябрьская, д. 31
31	2.1.4	2.1.5	202°53.0'	94.64	данные отсутствуют	22:43:050001:2316	Россия, Алтайский край, Солонешенский район, с. Черемшанка, ул. Октябрьская, д. 31; Российская Федерация, Алтайский кр., Солонешенский район, с. Черемшанка, ул. Октябрьская, д. 31
32	2.1.5	2.1.6	213°55.0'	55.65	данные отсутствуют	22:43:050001:2975(2)	данные отсутствуют
33	2.1.6	2.1.7	303°48.4'	363	данные отсутствуют	22:43:050001:2975(2)	данные отсутствуют
34	2.1.7	2.1.8	319°55.9'	122.17	данные отсутствуют	22:43:050001:2975(2)	данные отсутствуют
35	2.1.8	2.1.9	297°57.8'	124.76	данные отсутствуют	22:43:050001:2975(2)	данные отсутствуют
36	2.1.9	2.1.1	314°11.0'	222.56	данные отсутствуют	22:43:050001:2975(2)	данные отсутствуют



ДОКУМЕНТ ПОДПИСАН  
ЭЛЕКТРОННОЙ ПОДПИСЬЮ

Сертификат: 00BV056B7401CB38D2B3576ACDC8425108

Владелец: ФЕДЕРАЛЬНАЯ СЛУЖБА ГОСУДАРСТВЕННОЙ

РЕГИСТРАЦИИ, КАДАСТРА И КАРТОГРАФИИ

Действителен: с 27.06.2023 по 19.09.2024

полное наименование должности

инициалы, фамилия

## Выписка из Единого государственного реестра недвижимости об объекте недвижимости

## Описание местоположения земельного участка

Земельный участок			
вид объекта недвижимости			
Лист № 1 раздела 3.2	Всего листов раздела 3.2: 2	Всего разделов: 4	Всего листов выписки: 10
22.07.2024г. № КУВИ-001/2024-187995549			
Кадастровый номер:		22:43:050001:2958	

Сведения о характерных точках границы земельного участка				
Система координат МСК-22				
Номер точки	Координаты, м		Описание закрепления на местности	Средняя квадратичная погрешность определения координат характерных точек границ земельного участка, м
	X	Y		
1	2	3	4	5
1	423096.08	3219536	не закреплена	2.5
2	423361.94	3219323.8	не закреплена	2.5
3	423405.1	3219163.91	не закреплена	2.5
4	423280.41	3218924.32	не закреплена	2.5
5	423218.28	3218756.22	не закреплена	2.5
6	423090.11	3218815.02	не закреплена	2.5
7	423054.78	3219005.11	не закреплена	2.5
8	423004.4	3219213.33	не закреплена	2.5
9	422994.32	3219243.56	не закреплена	2.5
10	422876.78	3219220.05	не закреплена	2.5
11	422809.61	3219277.14	не закреплена	2.5
12	422577.88	3219166.31	не закреплена	2.5
13	422465.19	3219552.87	не закреплена	2.5
14	422644.07	3219638.3	не закреплена	2.5
15	422752.16	3219729.41	не закреплена	2.5
16	422924.97	3219493.04	не закреплена	2.5
1	423096.08	3219536	не закреплена	2.5
1	423234.32	3218859.6	не закреплена	2.5
2	423234.98	3218860.36	не закреплена	2.5
3	423234.22	3218861.02	не закреплена	2.5
4	423233.56	3218860.26	не закреплена	2.5
1	423234.32	3218859.6	не закреплена	2.5



ДОКУМЕНТ ПОДПИСАН  
ЭЛЕКТРОННОЙ ПОДПИСЬЮ

Сертификат: 00ВВ056В7401СВ38D2В3576АСDС8425108

Владелец: ФЕДЕРАЛЬНАЯ СЛУЖБА ГОСУДАРСТВЕННОЙ  
РЕГИСТРАЦИИ, КАДАСТРА И КАРТОГРАФИИ  
Действителен: с 27.06.2023 по 19.09.2024

полное наименование должности

инициалы, фамилия

## Земельный участок

вид объекта недвижимости

Лист № 2 раздела 3.2

Всего листов раздела 3.2: 2

Всего разделов: 4

Всего листов выписки: 10

22.07.2024г. № КУВИ-001/2024-187995549

Кадастровый номер:

22:43:050001:2958

1	2	3	4	5
1	423186.14	3218796.68	не закреплена	2.5
2	423186.8	3218797.44	не закреплена	2.5
3	423186.04	3218798.1	не закреплена	2.5
4	423185.38	3218797.34	не закреплена	2.5
1	423186.14	3218796.68	не закреплена	2.5
1	423463.26	3219297.36	не закреплена	2.5
2	423308.15	3219456.96	не закреплена	2.5
3	423249.65	3219567.15	не закреплена	2.5
4	423156.16	3219645.79	не закреплена	2.5
5	422954.19	3219947.41	не закреплена	2.5
6	423000.37	3219978.46	не закреплена	2.5
7	423087.56	3220015.26	не закреплена	2.5
8	423132.39	3220067.41	не закреплена	2.5
9	423540.6	3219431.85	не закреплена	2.5
1	423463.26	3219297.36	не закреплена	2.5



ДОКУМЕНТ ПОДПИСАН  
ЭЛЕКТРОННОЙ ПОДПИСЬЮ

Сертификат: 00ВВ056В7401СВ38D2В3576АСDС8425108

Владелец: ФЕДЕРАЛЬНАЯ СЛУЖБА ГОСУДАРСТВЕННОЙ

РЕГИСТРАЦИИ, КАДАСТРА И КАРТОГРАФИИ

Действителен: с 27.06.2023 по 19.09.2024

полное наименование должности

инициалы, фамилия