

Извещение

Администрация Солонешенского района, в соответствии с пп.15 п.2 ст.39.6, п.8 ст.39.8, ст.39.18 Земельного кодекса Российской Федерации, информирует о возможности предоставления заинтересованным лицам в аренду, земельных участков из земель государственной собственности (до разграничения прав), категория земель: земли сельскохозяйственного назначения:

1. с кадастровым номером 22:43:010001:1282. Адрес: Российская Федерация, Алтайский край, Солонешенский район, с. Берёзовка, вершина Голованова лога. Площадь: 27190 кв.м. Виды разрешенного использования: сенокошение;

2. с кадастровым номером 22:43:040001:1279. Местоположение: Российская Федерация, Алтайский край, район Солонешенский, с. Сибирячиха, урочище «Солонцы». Площадь: 64911 кв.м. Виды разрешенного использования: животноводство: скотоводство (сенокошение);

3. с кадастровым номером 22:43:040001:1261. Местоположение: Российская Федерация, Алтайский край, район Солонешенский, с. Сибирячиха, урочище «Вершина Озерского», «Солонцы». Площадь: 57890 кв.м. Виды разрешенного использования: животноводство: скотоводство-сенокошение;

4. с кадастровым номером 22:43:060001:2803. Местоположение: Российская Федерация, Алтайский край, район Солонешенский, с. Искра, ур. Спайка, лог Костина. Площадь: 383939 кв.м. Виды разрешенного использования: выпас сельскохозяйственных животных;

5. с кадастровым номером 22:43:070001:2356. Местоположение: Российская Федерация, Алтайский край, Солонешенский район, МО Тумановский сельсовет, с. Новая Жизнь, лог Первый. Площадь: 97655 кв.м. Виды разрешенного использования: выпас сельскохозяйственных животных;

6. с кадастровым номером 22:43:070001:2355. Местоположение: Российская Федерация, Алтайский край, Солонешенский район, МО Тумановский сельсовет, с. Новая Жизнь, урочище ОФ. Площадь: 90364 кв.м. Виды разрешенного использования: выпас сельскохозяйственных животных.

Заинтересованные в предоставлении земельных участков лица, имеют право ознакомиться с их более подробными кадастровыми характеристиками на официальном сайте Администрации района <https://soloneshnoe.gosuslugi.ru> в разделе: главная, деятельность, в подразделе земельные и имущественные отношения: извещения по земельным отношениям и в бумажном виде в Администрации района. Заявления о намерении участвовать в аукционе по продаже права на заключение договора аренды земельного участка принимаются в течение тридцати дней со дня опубликования данного извещения: до 18 ноября 2024 года, включительно. Способы подачи заявлений: лично в Администрацию района, посредством почтовой связи на бумажном носителе, посредством отправки через личный кабинет Единого портала государственных или муниципальных услуг, путем направления электронного документа заверенного электронной цифровой подписью заявителя на официальную электронную почту Администрации района: admsln@yandex.ru. По всем вопросам обращаться в Администрацию района по адресу: 659690, Алтайский край, Солонешенский район, с. Солонешное, ул. Красноармейская, 15, кабинеты № 15, 17,

в рабочие дни: понедельник – пятница, с 9.00 до 17.00, исключая обед с 13.00 до 13.50.
Телефон для справок 8(38594)22-6-37.

Филиал публично-правовой компании "Роскадастр" по Алтайскому краю

полное наименование органа регистрации прав

Выписка из Единого государственного реестра недвижимости об объекте недвижимости

Сведения о характеристиках объекта недвижимости

В Единый государственный реестр недвижимости внесены следующие сведения:

Раздел 1 Лист 1

| | |
|-----------------------------------------------------------------------------------------------------------------------------------------------------------------------------------------|-----------------------------------------------------------------------------------------------------------------------------------------------------------------------------------------------------------------------------------------------------------|
| Земельный участок | |
| вид объекта недвижимости | |
| Лист № 1 раздела 1 | Всего листов раздела 1: 3 |
| Всего разделов: 4 | |
| Всего листов выписки: 15 | |
| 11.10.2024г. № КУВИ-001/2024-251501614 | |
| Кадастровый номер: | 22:43:070001:2356 |
| Номер кадастрового квартала: | 22:43:070001 |
| Дата присвоения кадастрового номера: | 26.09.2024 |
| Ранее присвоенный государственный учетный номер: | данные отсутствуют |
| Местоположение: | Российская Федерация, Алтайский край, Солонешенский район, МО Тумановский сельсовет, с. Новая Жизнь, лог Первый |
| Площадь: | 97655 +/- 2734 |
| Кадастровая стоимость, руб.: | не определена |
| Кадастровые номера расположенных в пределах земельного участка объектов недвижимости: | данные отсутствуют |
| Кадастровые номера объектов недвижимости, из которых образован объект недвижимости: | данные отсутствуют |
| Кадастровые номера образованных объектов недвижимости: | данные отсутствуют |
| Категория земель: | Земли сельскохозяйственного назначения |
| Виды разрешенного использования: | Выпас сельскохозяйственных животных |
| Сведения о кадастровом инженерере: | Шершнев Василий Владимирович, № 1053, в Ассоциация СРО «Балтийское объединение кадастровых инженеров» №005 от 16.08.2016 г., СНИЛС 05349874292, договор на выполнение кадастровых работ от 18.09.2024 № 52, дата завершения кадастровых работ: 19.09.2024 |
| Сведения о лесах, водных объектах и об иных природных объектах, расположенных в пределах земельного участка: | данные отсутствуют |
| Сведения о том, что земельный участок полностью расположен в границах зоны с особыми условиями использования территории, территории объекта культурного наследия, публичного сервитута: | данные отсутствуют |



ДОКУМЕНТ ПОДПИСАН
ЭЛЕКТРОННОЙ ПОДПИСЬЮ

Сертификат: 009F0BDC181A023B64597F1E2579BEFB50

Владелец: ФЕДЕРАЛЬНАЯ СЛУЖБА ГОСУДАРСТВЕННОЙ
РЕГИСТРАЦИИ, КАДАСТРА И КАРТОГРАФИИ
Действителен: с 02.08.2024 по 26.10.2025

полное наименование должности

инициалы, фамилия

| | | | |
|---------------------------------------------------------------------------------------------------------------------------------------------------------------------------------------------------------------------------------------------------------------------------------------------------------------------------------------------------------------------------------------------------------------------------|---------------------------|-------------------|--------------------------|
| Земельный участок | | | |
| вид объекта недвижимости | | | |
| Лист № 2 раздела 1 | Всего листов раздела 1: 3 | Всего разделов: 4 | Всего листов выписки: 15 |
| 11.10.2024г. № КУВИ-001/2024-251501614 | | | |
| Кадастровый номер: | | 22:43:070001:2356 | |
| Сведения о том, что земельный участок расположен в границах особой экономической зоны, территории опережающего развития, зоны территориального развития в Российской Федерации, игорной зоны: | данные отсутствуют | | |
| Сведения о том, что земельный участок расположен в границах особо охраняемой природной территории, Байкальской природной территории и ее экологических зон, лесопарковом зеленом поясе, охотничьего угодья, лесничества: | данные отсутствуют | | |
| Сведения о расположении земельного участка и (или) расположенного на нем объекта недвижимости в границах территории, в отношении которой принято решение о резервировании земель для государственных или муниципальных нужд: | данные отсутствуют | | |
| Сведения о результатах проведения государственного земельного надзора: | данные отсутствуют | | |
| Сведения о расположении земельного участка в границах территории, в отношении которой утвержден проект межевания территории: | данные отсутствуют | | |
| Условный номер земельного участка: | данные отсутствуют | | |
| Сведения о принятии акта и (или) заключении договора, предусматривающих предоставление в соответствии с земельным законодательством исполнительным органом государственным органом власти или органом местного самоуправления, находящегося в государственной или муниципальной собственности земельного участка для строительства наемного дома социального использования или наемного дома коммерческого использования: | данные отсутствуют | | |
| Сведения о том, что земельный участок или земельные участки образованы на основании решения об изъятии земельного участка и (или) расположенного на нем объекта недвижимости для государственных или муниципальных нужд: | данные отсутствуют | | |



ДОКУМЕНТ ПОДПИСАН
ЭЛЕКТРОННОЙ ПОДПИСЬЮ

Сертификат: 009F0BDC181A023B64597F1E2579BEFB50

Владелец: ФЕДЕРАЛЬНАЯ СЛУЖБА ГОСУДАРСТВЕННОЙ

РЕГИСТРАЦИИ, КАДАСТРА И КАРТОГРАФИИ

Действителен: с 02.08.2024 по 26.10.2025

полное наименование должности

инициалы, фамилия

| | | | |
|---------------------------------------------------------------------------------------------------------------------------------------------|---------------------------|---------------------------------------------------------------------------------------------------------------------------------------------------------------------------------------------------------------------------------------------------------------------------------------------------------------------------------------------------------------------------------------------------------------------------------------------------------------------------------------------|--------------------------|
| Земельный участок | | | |
| вид объекта недвижимости | | | |
| Лист № 3 раздела 1 | Всего листов раздела 1: 3 | Всего разделов: 4 | Всего листов выписки: 15 |
| 11.10.2024г. № КУВИ-001/2024-251501614 | | | |
| Кадастровый номер: | | 22:43:070001:2356 | |
| Сведения о том, что земельный участок образован из земель или земельного участка, государственная собственность на которые не разграничена: | | Земельный участок образован из земель или земельного участка, государственная собственность на которые не разграничена. В соответствии с Федеральным законом от 25 октября 2001 г. № 137-ФЗ "О введении в действие Земельного кодекса Российской Федерации" орган АДМИНИСТРАЦИЯ СОЛОНЕШЕНСКОГО РАЙОНА АЛТАЙСКОГО КРАЯ уполномочен на распоряжение таким земельным участком. | |
| Сведения о наличии земельного спора о местоположении границ земельных участков: | | данные отсутствуют | |
| Статус записи об объекте недвижимости: | | Сведения об объекте недвижимости имеют статус "актуальные" | |
| Особые отметки: | | Граница земельного участка состоит из 3 контуров. Учетные номера контуров и их площади: 1 - 21215.43 кв.м, 2 - 8830.88 кв.м, 3 - 67608.44 кв.м. Земельный участок подлежит снятию с государственного кадастрового учета по истечении пяти лет со дня его государственного кадастрового учета, если на него не будут зарегистрированы права. Сведения, необходимые для заполнения разделов: 2 - Сведения о зарегистрированных правах; 4 - Сведения о частях земельного участка, отсутствуют. | |
| Получатель выписки: | | Администрация Солонешенского района Алтайского края | |

| | | |
|-------------------------------|-----------------------------------------------------------------------------------------------------------------------------------------------------------------------------------|-------------------|
| полное наименование должности |  ДОКУМЕНТ ПОДПИСАН ЭЛЕКТРОННОЙ ПОДПИСЬЮ | инициалы, фамилия |
| | Сертификат: 009F0BDC181A023B64597F1E2579BEFB50 Владелец: ФЕДЕРАЛЬНАЯ СЛУЖБА ГОСУДАРСТВЕННОЙ РЕГИСТРАЦИИ, КАДАСТРА И КАРТОГРАФИИ Действителен: с 02.08.2024 по 26.10.2025 | |

Выписка из Единого государственного реестра недвижимости об объекте недвижимости
Описание местоположения земельного участка

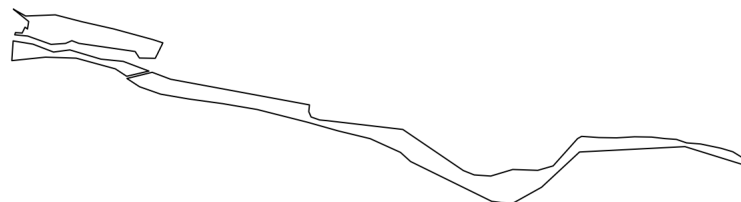
| | | | |
|--------------------------|--|--|--|
| Земельный участок | | | |
| вид объекта недвижимости | | | |

| | | | |
|--------------------|---------------------------|-------------------|--------------------------|
| Лист № 1 раздела 3 | Всего листов раздела 3: 4 | Всего разделов: 4 | Всего листов выписки: 15 |
|--------------------|---------------------------|-------------------|--------------------------|

11.10.2024г. № КУВИ-001/2024-251501614


Кадастровый номер: 22:43:070001:2356

План (чертеж, схема) земельного участка



Масштаб 1:20000 Условные обозначения:

| | |
|-------------------------------|-------------------|
| полное наименование должности | инициалы, фамилия |
|-------------------------------|-------------------|



ДОКУМЕНТ ПОДПИСАН
ЭЛЕКТРОННОЙ ПОДПИСЬЮ

Сертификат: 009F0BDC181A023B64597F1E2579BEFB50
Владелец: ФЕДЕРАЛЬНАЯ СЛУЖБА ГОСУДАРСТВЕННОЙ
РЕГИСТРАЦИИ, КАДАСТРА И КАРТОГРАФИИ
Действителен: с 02.08.2024 по 26.10.2025

Земельный участок

вид объекта недвижимости

Лист № 2 раздела 3

Всего листов раздела 3: 4

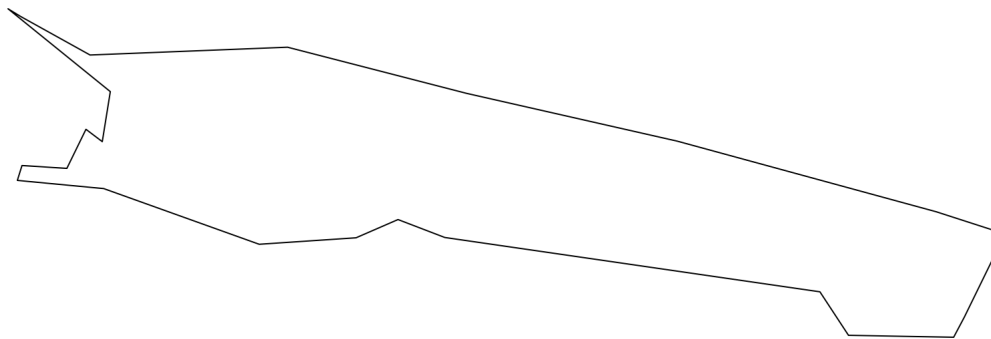
Всего разделов: 4

Всего листов выписки: 15

11.10.2024г. № КУВИ-001/2024-251501614

Кадастровый номер:

22:43:070001:2356



Масштаб 1:3000

Условные обозначения:

ДОКУМЕНТ ПОДПИСАН
ЭЛЕКТРОННОЙ ПОДПИСЬЮ

Сертификат: 009F0BDC181A023B64597F1E2579BEFB50

Владелец: ФЕДЕРАЛЬНАЯ СЛУЖБА ГОСУДАРСТВЕННОЙ
РЕГИСТРАЦИИ, КАДАСТРА И КАРТОГРАФИИ
Действителен: с 02.08.2024 по 26.10.2025

полное наименование должности

инициалы, фамилия

Земельный участок

вид объекта недвижимости

Лист № 3 раздела 3

Всего листов раздела 3: 4

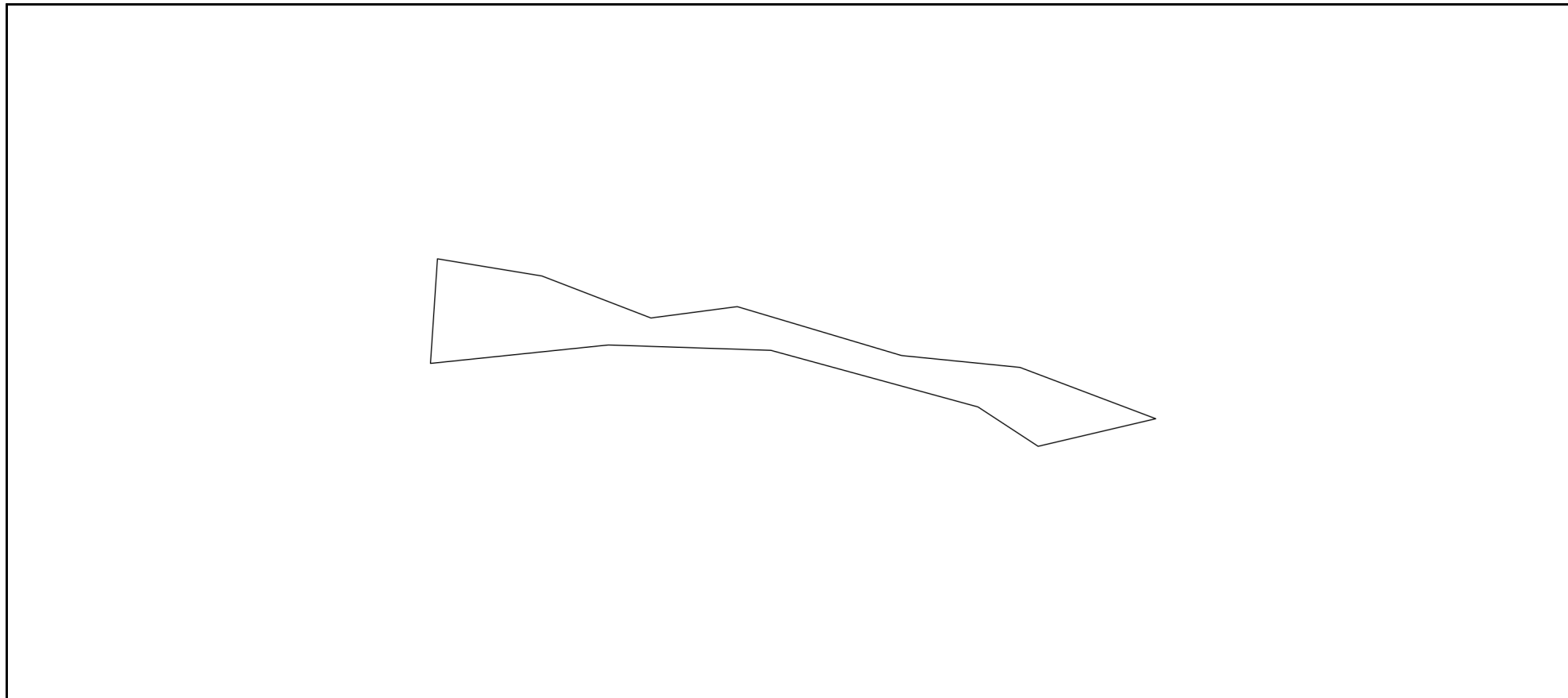
Всего разделов: 4

Всего листов выписки: 15

11.10.2024г. № КУВИ-001/2024-251501614

Кадастровый номер:

22:43:070001:2356



Масштаб 1:3000

Условные обозначения:

ДОКУМЕНТ ПОДПИСАН
ЭЛЕКТРОННОЙ ПОДПИСЬЮ

Сертификат: 009F0BDC181A023B64597F1E2579BEFB50

Владелец: ФЕДЕРАЛЬНАЯ СЛУЖБА ГОСУДАРСТВЕННОЙ
РЕГИСТРАЦИИ, КАДАСТРА И КАРТОГРАФИИ
Действителен: с 02.08.2024 по 26.10.2025

полное наименование должности

инициалы, фамилия

Земельный участок

вид объекта недвижимости

Лист № 4 раздела 3

Всего листов раздела 3: 4

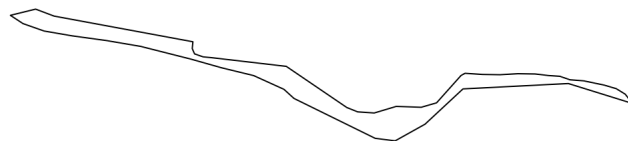
Всего разделов: 4

Всего листов выписки: 15

11.10.2024г. № КУВИ-001/2024-251501614

Кадастровый номер:

22:43:070001:2356



Масштаб 1:20000

Условные обозначения:

ДОКУМЕНТ ПОДПИСАН
ЭЛЕКТРОННОЙ ПОДПИСЬЮ

Сертификат: 009F0BDC181A023B64597F1E2579BEFB50

Владелец: ФЕДЕРАЛЬНАЯ СЛУЖБА ГОСУДАРСТВЕННОЙ
РЕГИСТРАЦИИ, КАДАСТРА И КАРТОГРАФИИ
Действителен: с 02.08.2024 по 26.10.2025

полное наименование должности

инициалы, фамилия

Выписка из Единого государственного реестра недвижимости об объекте недвижимости

Описание местоположения земельного участка

| | | | |
|----------------------------------------|-----------------------------|-------------------|--------------------------|
| Земельный участок | | | |
| вид объекта недвижимости | | | |
| Лист № 1 раздела 3.1 | Всего листов раздела 3.1: 4 | Всего разделов: 4 | Всего листов выписки: 15 |
| 11.10.2024г. № КУВИ-001/2024-251501614 | | | |
| Кадастровый номер: | | 22:43:070001:2356 | |

| Описание местоположения границ земельного участка | | | | | | | |
|---------------------------------------------------|-------------|----------|-------------------|------------------------------|-----------------------------------|-------------------------------------|-----------------------------------------------------------------|
| № п/п | Номер точки | | Дирекционный угол | Горизонтальное проложение, м | Описание закрепления на местности | Кадастровые номера смежных участков | Сведения об адресах правообладателей смежных земельных участков |
| | начальная | конечная | | | | | |
| 1 | 2 | 3 | 4 | 5 | 6 | 7 | 8 |
| 1 | 1.1.1 | 1.1.2 | 110°40.3` | 52.75 | данные отсутствуют | данные отсутствуют | данные отсутствуют |
| 2 | 1.1.2 | 1.1.3 | 100°28.1` | 378.53 | данные отсутствуют | данные отсутствуют | данные отсутствуют |
| 3 | 1.1.3 | 1.1.4 | 185°34.4` | 18.33 | данные отсутствуют | 22:43:070001:2007(1) | данные отсутствуют |
| 4 | 1.1.4 | 1.1.5 | 156°19.6` | 15.52 | данные отсутствуют | 22:43:070001:2007(1) | данные отсутствуют |
| 5 | 1.1.5 | 1.1.6 | 109°17.8` | 24.21 | данные отсутствуют | 22:43:070001:2007(1) | данные отсутствуют |
| 6 | 1.1.6 | 1.1.7 | 95°12.9` | 19.8 | данные отсутствуют | 22:43:070001:2007(1) | данные отсутствуют |
| 7 | 1.1.7 | 1.1.8 | 96°38.1` | 204.68 | данные отсутствуют | данные отсутствуют | данные отсутствуют |
| 8 | 1.1.8 | 1.1.9 | 124°11.3` | 196.22 | данные отсутствуют | 22:43:070001:5 | kras.vyache@yandex.ru |
| 9 | 1.1.9 | 1.1.10 | 111°49.1` | 31.29 | данные отсутствуют | 22:43:070001:5 | kras.vyache@yandex.ru |
| 10 | 1.1.10 | 1.1.11 | 93°55.9` | 44.47 | данные отсутствуют | 22:43:070001:5 | kras.vyache@yandex.ru |
| 11 | 1.1.11 | 1.1.12 | 73°20.6` | 61.44 | данные отсутствуют | 22:43:070001:5 | kras.vyache@yandex.ru |
| 12 | 1.1.12 | 1.1.13 | 91°56.0` | 67.27 | данные отсутствуют | 22:43:070001:5 | kras.vyache@yandex.ru |
| 13 | 1.1.13 | 1.1.14 | 73°51.8` | 42.74 | данные отсутствуют | 22:43:070001:5 | kras.vyache@yandex.ru |
| 14 | 1.1.14 | 1.1.15 | 41°50.2` | 98.29 | данные отсутствуют | 22:43:070001:5 | kras.vyache@yandex.ru |
| 15 | 1.1.15 | 1.1.16 | 61°7.0` | 12.38 | данные отсутствуют | данные отсутствуют | данные отсутствуют |
| 16 | 1.1.16 | 1.1.17 | 93°56.0` | 46.79 | данные отсутствуют | 22:43:070001:2007(1) | данные отсутствуют |
| 17 | 1.1.17 | 1.1.18 | 90°57.4` | 46.76 | данные отсутствуют | 22:43:070001:2007(1) | данные отсутствуют |
| 18 | 1.1.18 | 1.1.19 | 86°37.4` | 48.23 | данные отсутствуют | 22:43:070001:2007(1) | данные отсутствуют |
| 19 | 1.1.19 | 1.1.20 | 90°55.9` | 46.09 | данные отсутствуют | 22:43:070001:2007(1) | данные отсутствуют |
| 20 | 1.1.20 | 1.1.21 | 96°30.4` | 36.35 | данные отсутствуют | 22:43:070001:2007(1) | данные отсутствуют |
| 21 | 1.1.21 | 1.1.22 | 93°59.4` | 30.32 | данные отсутствуют | 22:43:070001:2007(1) | данные отсутствуют |
| 22 | 1.1.22 | 1.1.23 | 108°49.7` | 28.97 | данные отсутствуют | 22:43:070001:2007(1) | данные отсутствуют |



ДОКУМЕНТ ПОДПИСАН
ЭЛЕКТРОННОЙ ПОДПИСЬЮ

Сертификат: 009F0BDC181A023B64597F1E2579BEFB50

Владелец: ФЕДЕРАЛЬНАЯ СЛУЖБА ГОСУДАРСТВЕННОЙ
РЕГИСТРАЦИИ, КАДАСТРА И КАРТОГРАФИИ
Действителен: с 02.08.2024 по 26.10.2025

полное наименование должности

инициалы, фамилия

| | | | |
|--------------------------|--|--|--|
| Земельный участок | | | |
| вид объекта недвижимости | | | |

| | | | |
|----------------------|-----------------------------|-------------------|--------------------------|
| Лист № 2 раздела 3.1 | Всего листов раздела 3.1: 4 | Всего разделов: 4 | Всего листов выписки: 15 |
|----------------------|-----------------------------|-------------------|--------------------------|

11.10.2024г. № КУВИ-001/2024-251501614

Кадастровый номер: 22:43:070001:2356

| 1 | 2 | 3 | 4 | 5 | 6 | 7 | 8 |
|----|--------|--------|-----------|--------|--------------------|----------------------|------------------------------------------------------------------------------------------------|
| 23 | 1.1.23 | 1.1.24 | 94°29.2' | 37.59 | данные отсутствуют | 22:43:070001:2007(1) | данные отсутствуют |
| 24 | 1.1.24 | 1.1.25 | 101°47.9' | 55.55 | данные отсутствуют | 22:43:070001:2007(1) | данные отсутствуют |
| 25 | 1.1.25 | 1.1.26 | 106°29.9' | 33.42 | данные отсутствуют | 22:43:070001:2007(1) | данные отсутствуют |
| 26 | 1.1.26 | 1.1.27 | 121°33.4' | 28.17 | данные отсутствуют | 22:43:070001:2007(1) | данные отсутствуют |
| 27 | 1.1.27 | 1.1.28 | 141°35.4' | 31.85 | данные отсутствуют | 22:43:070001:2007(1) | данные отсутствуют |
| 28 | 1.1.28 | 1.1.29 | 287°14.9' | 180.36 | данные отсутствуют | 22:43:070001:6 | kras.vyache@yandex.ru, Московская обл., Щелковский р-н, г Щелково, ул Талсинская, д 21, кв 127 |
| 29 | 1.1.29 | 1.1.30 | 267°4.6' | 282.9 | данные отсутствуют | 22:43:070001:6 | kras.vyache@yandex.ru, Московская обл., Щелковский р-н, г Щелково, ул Талсинская, д 21, кв 127 |
| 30 | 1.1.30 | 1.1.31 | 227°6.1' | 138.81 | данные отсутствуют | 22:43:070001:6 | kras.vyache@yandex.ru, Московская обл., Щелковский р-н, г Щелково, ул Талсинская, д 21, кв 127 |
| 31 | 1.1.31 | 1.1.32 | 240°52.2' | 91.74 | данные отсутствуют | 22:43:070001:1254 | данные отсутствуют |
| 32 | 1.1.32 | 1.1.33 | 277°16.2' | 53.97 | данные отсутствуют | 22:43:070001:1254 | данные отсутствуют |
| 33 | 1.1.33 | 1.1.34 | 296°9.0' | 242.36 | данные отсутствуют | данные отсутствуют | данные отсутствуют |
| 34 | 1.1.34 | 1.1.35 | 312°9.1' | 36.42 | данные отсутствуют | 22:43:070001:1928 | Россия, Алтайский кр., Солонешенский район, с. Елиново, ул. Будачихинская, д. 10а |
| 35 | 1.1.35 | 1.1.36 | 294°22.9' | 89.19 | данные отсутствуют | 22:43:070001:1928 | Россия, Алтайский кр., Солонешенский район, с. Елиново, ул. Будачихинская, д. 10а |
| 36 | 1.1.36 | 1.1.37 | 283°38.6' | 87.89 | данные отсутствуют | 22:43:070001:1928 | Россия, Алтайский кр., Солонешенский район, с. Елиново, ул. Будачихинская, д. 10а |
| 37 | 1.1.37 | 1.1.38 | 285°46.3' | 85.69 | данные отсутствуют | 22:43:070001:1928 | Россия, Алтайский кр., Солонешенский район, с. Елиново, ул. Будачихинская, д. 10а |
| 38 | 1.1.38 | 1.1.39 | 284°12.2' | 139.43 | данные отсутствуют | 22:43:070001:1928 | Россия, Алтайский кр., Солонешенский район, с. Елиново, ул. Будачихинская, д. 10а |
| 39 | 1.1.39 | 1.1.40 | 279°38.6' | 93.12 | данные отсутствуют | 22:43:070001:1928 | Россия, Алтайский кр., Солонешенский район, с. Елиново, ул. Будачихинская, д. 10а |
| 40 | 1.1.40 | 1.1.41 | 277°49.2' | 92.6 | данные отсутствуют | 22:43:070001:1928 | Россия, Алтайский кр., Солонешенский район, с. Елиново, ул. Будачихинская, д. 10а |



ДОКУМЕНТ ПОДПИСАН
ЭЛЕКТРОННОЙ ПОДПИСЬЮ

Сертификат: 009F0BDC181A023B64597F1E2579BEFB50

Владелец: ФЕДЕРАЛЬНАЯ СЛУЖБА ГОСУДАРСТВЕННОЙ

РЕГИСТРАЦИИ, КАДАСТРА И КАРТОГРАФИИ

Действителен: с 02.08.2024 по 26.10.2025

полное наименование должности

инициалы, фамилия

| Земельный участок | | | | | | | |
|----------------------------------------|--------|-----------------------------|-----------|-------------------|--------------------|--------------------------------------|-----------------------------------------------------------------------------------|
| вид объекта недвижимости | | | | | | | |
| Лист № 3 раздела 3.1 | | Всего листов раздела 3.1: 4 | | Всего разделов: 4 | | Всего листов выписки: 15 | |
| 11.10.2024г. № КУВИ-001/2024-251501614 | | | | | | | |
| Кадастровый номер: | | | | 22:43:070001:2356 | | | |
| 41 | 1.1.41 | 1.1.42 | 279°45.9' | 76.36 | данные отсутствуют | 22:43:070001:1928 | Россия, Алтайский кр., Солонешенский район, с. Елиново, ул. Будачихинская, д. 10а |
| 42 | 1.1.42 | 1.1.43 | 289°22.3' | 59.78 | данные отсутствуют | 22:43:070001:1928 | Россия, Алтайский кр., Солонешенский район, с. Елиново, ул. Будачихинская, д. 10а |
| 43 | 1.1.43 | 1.1.44 | 303°13.3' | 40.43 | данные отсутствуют | 22:43:070001:1928 | Россия, Алтайский кр., Солонешенский район, с. Елиново, ул. Будачихинская, д. 10а |
| 44 | 1.1.44 | 1.1.1 | 76°12.1' | 69.68 | данные отсутствуют | данные отсутствуют | данные отсутствуют |
| 45 | 2.1.1 | 2.1.2 | 99°18.9' | 53.63 | данные отсутствуют | данные отсутствуют | данные отсутствуют |
| 46 | 2.1.2 | 2.1.3 | 111°2.3' | 59.2 | данные отсутствуют | данные отсутствуют | данные отсутствуют |
| 47 | 2.1.3 | 2.1.4 | 82°30.8' | 44.13 | данные отсутствуют | данные отсутствуют | данные отсутствуют |
| 48 | 2.1.4 | 2.1.5 | 106°33.4' | 86.85 | данные отсутствуют | данные отсутствуют | данные отсутствуют |
| 49 | 2.1.5 | 2.1.6 | 95°42.7' | 60.3 | данные отсутствуют | данные отсутствуют | данные отсутствуют |
| 50 | 2.1.6 | 2.1.7 | 110°40.3' | 73.57 | данные отсутствуют | данные отсутствуют | данные отсутствуют |
| 51 | 2.1.7 | 2.1.8 | 256°49.0' | 61.21 | данные отсутствуют | данные отсутствуют | данные отсутствуют |
| 52 | 2.1.8 | 2.1.9 | 303°10.0' | 36.41 | данные отсутствуют | данные отсутствуют | данные отсутствуют |
| 53 | 2.1.9 | 2.1.10 | 285°15.8' | 108.8 | данные отсутствуют | 22:43:070001:1928 | Россия, Алтайский кр., Солонешенский район, с. Елиново, ул. Будачихинская, д. 10а |
| 54 | 2.1.10 | 2.1.11 | 271°53.5' | 82.36 | данные отсутствуют | данные отсутствуют | данные отсутствуют |
| 55 | 2.1.11 | 2.1.12 | 264°5.6' | 90.65 | данные отсутствуют | данные отсутствуют | данные отсутствуют |
| 56 | 2.1.12 | 2.1.1 | 3°49.0' | 53.03 | данные отсутствуют | данные отсутствуют | данные отсутствуют |
| 57 | 3.1.1 | 3.1.2 | 9°7.7' | 20.36 | данные отсутствуют | 22:43:070003:316 | данные отсутствуют |
| 58 | 3.1.2 | 3.1.3 | 308°58.7' | 52.92 | данные отсутствуют | 22:43:070003:316 | данные отсутствуют |
| 59 | 3.1.3 | 3.1.4 | 121°20.2' | 6.08 | данные отсутствуют | 22:43:070001:93, 22:43:070003:316 | данные отсутствуют |
| 60 | 3.1.4 | 3.1.5 | 119°0.4' | 31.8 | данные отсутствуют | 22:43:070001:1989 | anor330@mail.ru |
| 61 | 3.1.5 | 3.1.6 | 87°44.6' | 79.48 | данные отсутствуют | 22:43:070001:1989 | anor330@mail.ru |
| 62 | 3.1.6 | 3.1.7 | 104°26.6' | 74.22 | данные отсутствуют | 22:43:070001:1989 | anor330@mail.ru |
| 63 | 3.1.7 | 3.1.8 | 102°46.4' | 87.02 | данные отсутствуют | 22:43:070001:1989 | anor330@mail.ru |
| 64 | 3.1.8 | 3.1.9 | 105°14.4' | 107.85 | данные отсутствуют | 22:43:070001:1989 | anor330@mail.ru |
| 65 | 3.1.9 | 3.1.10 | 107°52.9' | 29.08 | данные отсутствуют | данные отсутствуют | данные отсутствуют |
| 66 | 3.1.10 | 3.1.11 | 206°4.5' | 37.11 | данные отсутствуют | 22:43:070001:94 | данные отсутствуют |



ДОКУМЕНТ ПОДПИСАН
ЭЛЕКТРОННОЙ ПОДПИСЬЮ

Сертификат: 009F0BDC181A023B64597F1E2579BEFB50

Владелец: ФЕДЕРАЛЬНАЯ СЛУЖБА ГОСУДАРСТВЕННОЙ
РЕГИСТРАЦИИ, КАДАСТРА И КАРТОГРАФИИ
Действителен: с 02.08.2024 по 26.10.2025

полное наименование должности

инициалы, фамилия

Земельный участок

вид объекта недвижимости

Лист № 4 раздела 3.1

Всего листов раздела 3.1: 4

Всего разделов: 4

Всего листов выписки: 15

11.10.2024г. № КУВИ-001/2024-251501614

Кадастровый номер:

22:43:070001:2356

| 1 | 2 | 3 | 4 | 5 | 6 | 7 | 8 |
|----|--------|--------|-----------|--------|--------------------|--------------------|--------------------|
| 67 | 3.1.11 | 3.1.12 | 207°57.1' | 9.24 | данные отсутствуют | данные отсутствуют | данные отсутствуют |
| 68 | 3.1.12 | 3.1.13 | 271°2.6' | 42.3 | данные отсутствуют | данные отсутствуют | данные отсутствуют |
| 69 | 3.1.13 | 3.1.14 | 326°40.9' | 20.92 | данные отсутствуют | данные отсутствуют | данные отсутствуют |
| 70 | 3.1.14 | 3.1.15 | 278°14.0' | 152.42 | данные отсутствуют | данные отсутствуют | данные отсутствуют |
| 71 | 3.1.15 | 3.1.16 | 290°57.4' | 20.13 | данные отсутствуют | данные отсутствуют | данные отсутствуют |
| 72 | 3.1.16 | 3.1.17 | 246°32.4' | 18.41 | данные отсутствуют | данные отсутствуют | данные отсутствуют |
| 73 | 3.1.17 | 3.1.18 | 266°10.7' | 39.02 | данные отсутствуют | данные отсутствуют | данные отсутствуют |
| 74 | 3.1.18 | 3.1.19 | 289°41.4' | 66.39 | данные отсутствуют | данные отсутствуют | данные отсутствуют |
| 75 | 3.1.19 | 3.1.20 | 275°24.6' | 34.9 | данные отсутствуют | данные отсутствуют | данные отсутствуют |
| 76 | 3.1.20 | 3.1.21 | 17°21.9' | 6.27 | данные отсутствуют | 22:43:070003:317 | данные отсутствуют |
| 77 | 3.1.21 | 3.1.22 | 93°38.9' | 18.08 | данные отсутствуют | 22:43:070003:317 | данные отсутствуют |
| 78 | 3.1.22 | 3.1.23 | 26°4.0' | 17.48 | данные отсутствуют | 22:43:070003:317 | данные отсутствуют |
| 79 | 3.1.23 | 3.1.1 | 127°5.6' | 8.22 | данные отсутствуют | 22:43:070003:316 | данные отсутствуют |



ДОКУМЕНТ ПОДПИСАН
ЭЛЕКТРОННОЙ ПОДПИСЬЮ

Сертификат: 009F0BDC181A023B64597F1E2579BEFB50

Владелец: ФЕДЕРАЛЬНАЯ СЛУЖБА ГОСУДАРСТВЕННОЙ

РЕГИСТРАЦИИ, КАДАСТРА И КАРТОГРАФИИ

Действителен: с 02.08.2024 по 26.10.2025

полное наименование должности

инициалы, фамилия

Выписка из Единого государственного реестра недвижимости об объекте недвижимости

Описание местоположения земельного участка

| | | | |
|----------------------------------------|-----------------------------|-------------------|--------------------------|
| Земельный участок | | | |
| вид объекта недвижимости | | | |
| Лист № 1 раздела 3.2 | Всего листов раздела 3.2: 4 | Всего разделов: 4 | Всего листов выписки: 15 |
| 11.10.2024г. № КУВИ-001/2024-251501614 | | | |
| Кадастровый номер: | | 22:43:070001:2356 | |

| Сведения о характерных точках границы земельного участка | | | | |
|----------------------------------------------------------|---------------|------------|-----------------------------------|-------------------------------------------------------------------------------------------------------|
| Система координат МСК-22, зона 3 | | | | |
| Номер точки | Координаты, м | | Описание закрепления на местности | Средняя квадратичная погрешность определения координат характерных точек границ земельного участка, м |
| | X | Y | | |
| 1 | 2 | 3 | 4 | 5 |
| 1 | 417469.29 | 3246742.29 | не закреплена | 2.5 |
| 2 | 417474.25 | 3246735.73 | не закреплена | 2.5 |
| 3 | 417458.55 | 3246728.05 | не закреплена | 2.5 |
| 4 | 417459.7 | 3246710.01 | не закреплена | 2.5 |
| 5 | 417453.72 | 3246708.14 | не закреплена | 2.5 |
| 6 | 417450.43 | 3246742.88 | не закреплена | 2.5 |
| 7 | 417428.06 | 3246805.39 | не закреплена | 2.5 |
| 8 | 417430.66 | 3246844.32 | не закреплена | 2.5 |
| 9 | 417437.99 | 3246861.21 | не закреплена | 2.5 |
| 10 | 417430.79 | 3246880.01 | не закреплена | 2.5 |
| 11 | 417408.96 | 3247030.86 | не закреплена | 2.5 |
| 12 | 417391.48 | 3247042.35 | не закреплена | 2.5 |
| 13 | 417390.71 | 3247084.64 | не закреплена | 2.5 |
| 14 | 417398.87 | 3247088.97 | не закреплена | 2.5 |
| 15 | 417432.2 | 3247105.28 | не закреплена | 2.5 |
| 16 | 417441.13 | 3247077.6 | не закреплена | 2.5 |
| 17 | 417469.48 | 3246973.54 | не закреплена | 2.5 |
| 18 | 417488.72 | 3246888.67 | не закреплена | 2.5 |
| 19 | 417507.23 | 3246816.8 | не закреплена | 2.5 |
| 20 | 417504.1 | 3246737.38 | не закреплена | 2.5 |
| 21 | 417519.52 | 3246709.57 | не закреплена | 2.5 |
| 22 | 417522.68 | 3246704.38 | не закреплена | 2.5 |



ДОКУМЕНТ ПОДПИСАН
ЭЛЕКТРОННОЙ ПОДПИСЬЮ

Сертификат: 009F0BDC181A023B64597F1E2579BEFB50

Владелец: ФЕДЕРАЛЬНАЯ СЛУЖБА ГОСУДАРСТВЕННОЙ

РЕГИСТРАЦИИ, КАДАСТРА И КАРТОГРАФИИ

Действителен: с 02.08.2024 по 26.10.2025

полное наименование должности

инициалы, фамилия

Земельный участок

вид объекта недвижимости

Лист № 2 раздела 3.2

Всего листов раздела 3.2: 4

Всего разделов: 4

Всего листов выписки: 15

11.10.2024г. № КУВИ-001/2024-251501614

Кадастровый номер:

22:43:070001:2356

| 1 | 2 | 3 | 4 | 5 |
|----|-----------|------------|---------------|-----|
| 23 | 417489.39 | 3246745.52 | не закреплена | 2.5 |
| 1 | 417469.29 | 3246742.29 | не закреплена | 2.5 |
| 1 | 417437.41 | 3246703.84 | не закреплена | 2.5 |
| 2 | 417384.5 | 3246700.31 | не закреплена | 2.5 |
| 3 | 417393.83 | 3246790.48 | не закреплена | 2.5 |
| 4 | 417391.11 | 3246872.8 | не закреплена | 2.5 |
| 5 | 417362.47 | 3246977.76 | не закреплена | 2.5 |
| 6 | 417342.55 | 3247008.24 | не закреплена | 2.5 |
| 7 | 417356.51 | 3247067.84 | не закреплена | 2.5 |
| 8 | 417382.48 | 3246999.01 | не закреплена | 2.5 |
| 9 | 417388.48 | 3246939.01 | не закреплена | 2.5 |
| 10 | 417413.23 | 3246855.76 | не закреплена | 2.5 |
| 11 | 417407.48 | 3246812.01 | не закреплена | 2.5 |
| 12 | 417428.73 | 3246756.76 | не закреплена | 2.5 |
| 1 | 417437.41 | 3246703.84 | не закреплена | 2.5 |
| 1 | 417353.21 | 3247076.57 | не закреплена | 2.5 |
| 2 | 417336.59 | 3247008.9 | не закреплена | 2.5 |
| 3 | 417314.44 | 3247042.72 | не закреплена | 2.5 |
| 4 | 417294.61 | 3247099.12 | не закреплена | 2.5 |
| 5 | 417281.66 | 3247174.37 | не закреплена | 2.5 |
| 6 | 417269.06 | 3247266.11 | не закреплена | 2.5 |
| 7 | 417253.46 | 3247357.91 | не закреплена | 2.5 |
| 8 | 417219.25 | 3247493.08 | не закреплена | 2.5 |
| 9 | 417195.96 | 3247575.54 | не закреплена | 2.5 |
| 10 | 417175.23 | 3247660.95 | не закреплена | 2.5 |
| 11 | 417138.41 | 3247742.19 | не закреплена | 2.5 |
| 12 | 417113.97 | 3247769.19 | не закреплена | 2.5 |
| 13 | 417007.16 | 3247986.74 | не закреплена | 2.5 |
| 14 | 417000.33 | 3248040.28 | не закреплена | 2.5 |



ДОКУМЕНТ ПОДПИСАН
ЭЛЕКТРОННОЙ ПОДПИСЬЮ

Сертификат: 009F0BDC181A023B64597F1E2579BEFB50

Владелец: ФЕДЕРАЛЬНАЯ СЛУЖБА ГОСУДАРСТВЕННОЙ

РЕГИСТРАЦИИ, КАДАСТРА И КАРТОГРАФИИ

Действителен: с 02.08.2024 по 26.10.2025

полное наименование должности

инициалы, фамилия

Земельный участок

вид объекта недвижимости

Лист № 3 раздела 3.2

Всего листов раздела 3.2: 4

Всего разделов: 4

Всего листов выписки: 15

11.10.2024г. № КУВИ-001/2024-251501614

Кадастровый номер:

22:43:070001:2356

| 1 | 2 | 3 | 4 | 5 |
|----|-----------|------------|---------------|-----|
| 15 | 417044.99 | 3248120.42 | не закреплена | 2.5 |
| 16 | 417139.48 | 3248222.11 | не закреплена | 2.5 |
| 17 | 417153.91 | 3248504.64 | не закреплена | 2.5 |
| 18 | 417100.43 | 3248676.89 | не закреплена | 2.5 |
| 19 | 417125.39 | 3248657.1 | не закреплена | 2.5 |
| 20 | 417140.13 | 3248633.1 | не закреплена | 2.5 |
| 21 | 417149.62 | 3248601.06 | не закреплена | 2.5 |
| 22 | 417160.98 | 3248546.68 | не закреплена | 2.5 |
| 23 | 417163.92 | 3248509.21 | не закреплена | 2.5 |
| 24 | 417173.27 | 3248481.79 | не закреплена | 2.5 |
| 25 | 417175.38 | 3248451.54 | не закреплена | 2.5 |
| 26 | 417179.5 | 3248415.42 | не закреплена | 2.5 |
| 27 | 417180.25 | 3248369.34 | не закреплена | 2.5 |
| 28 | 417177.41 | 3248321.19 | не закреплена | 2.5 |
| 29 | 417178.19 | 3248274.44 | не закреплена | 2.5 |
| 30 | 417181.4 | 3248227.76 | не закреплена | 2.5 |
| 31 | 417175.42 | 3248216.92 | не закреплена | 2.5 |
| 32 | 417102.19 | 3248151.36 | не закреплена | 2.5 |
| 33 | 417090.31 | 3248110.3 | не закреплена | 2.5 |
| 34 | 417092.58 | 3248043.07 | не закреплена | 2.5 |
| 35 | 417074.97 | 3247984.21 | не закреплена | 2.5 |
| 36 | 417078.02 | 3247939.84 | не закреплена | 2.5 |
| 37 | 417089.65 | 3247910.79 | не закреплена | 2.5 |
| 38 | 417199.91 | 3247748.48 | не закреплена | 2.5 |
| 39 | 417223.56 | 3247545.17 | не закреплена | 2.5 |
| 40 | 417225.36 | 3247525.45 | не закреплена | 2.5 |
| 41 | 417233.36 | 3247502.6 | не закреплена | 2.5 |
| 42 | 417247.57 | 3247496.37 | не закреплена | 2.5 |
| 43 | 417265.81 | 3247498.15 | не закреплена | 2.5 |



ДОКУМЕНТ ПОДПИСАН
ЭЛЕКТРОННОЙ ПОДПИСЬЮ

Сертификат: 009F0BDC181A023B64597F1E2579BEFB50

Владелец: ФЕДЕРАЛЬНАЯ СЛУЖБА ГОСУДАРСТВЕННОЙ

РЕГИСТРАЦИИ, КАДАСТРА И КАРТОГРАФИИ

Действителен: с 02.08.2024 по 26.10.2025

полное наименование должности

инициалы, фамилия

| | | | | |
|----------------------------------------|-----------------------------|-------------------|-------------------|--------------------------|
| Земельный участок | | | | |
| вид объекта недвижимости | | | | |
| Лист № 4 раздела 3.2 | Всего листов раздела 3.2: 4 | | Всего разделов: 4 | Всего листов выписки: 15 |
| 11.10.2024г. № КУВИ-001/2024-251501614 | | | | |
| Кадастровый номер: | | 22:43:070001:2356 | | |
| 1 | 2 | 3 | 4 | 5 |
| 44 | 417334.59 | 3247125.92 | не закреплена | 2.5 |
| 1 | 417353.21 | 3247076.57 | не закреплена | 2.5 |



ДОКУМЕНТ ПОДПИСАН
ЭЛЕКТРОННОЙ ПОДПИСЬЮ

Сертификат: 009F0BDC181A023B64597F1E2579BEFB50

Владелец: ФЕДЕРАЛЬНАЯ СЛУЖБА ГОСУДАРСТВЕННОЙ
РЕГИСТРАЦИИ, КАДАСТРА И КАРТОГРАФИИ
Действителен: с 02.08.2024 по 26.10.2025

полное наименование должности

инициалы, фамилия


Филиал публично-правовой компании "Роскадастр" по Алтайскому краю
полное наименование органа регистрации прав
Выписка из Единого государственного реестра недвижимости об объекте недвижимости

Сведения о характеристиках объекта недвижимости

В Единый государственный реестр недвижимости внесены следующие сведения:

Раздел 1 Лист 1

| | | | |
|-----------------------------------------------------------------------------------------------------------------------------------------------------------------------------------------------|---------------------------------------------------------------------------------------------|-------------------|-------------------------|
| Земельный участок | | | |
| вид объекта недвижимости | | | |
| Лист № 1 раздела 1 | Всего листов раздела 1: 3 | Всего разделов: 4 | Всего листов выписки: 8 |
| 11.10.2024г. № КУВИ-001/2024-251459687 | | | |
| Кадастровый номер: | 22:43:040001:1279 | | |
| Номер кадастрового квартала: | 22:43:040001 | | |
| Дата присвоения кадастрового номера: | 27.03.2018 | | |
| Ранее присвоенный государственный учетный номер: | данные отсутствуют | | |
| Местоположение: | Российская Федерация, Алтайский край, район Солонешенский, с. Сибирячиха, урочище "Солонцы" | | |
| Площадь: | 64911 +/- 2229 | | |
| Кадастровая стоимость, руб.: | 79191.42 | | |
| Кадастровые номера расположенных в пределах земельного участка объектов недвижимости: | данные отсутствуют | | |
| Кадастровые номера объектов недвижимости, из которых образован объект недвижимости: | данные отсутствуют | | |
| Кадастровые номера образованных объектов недвижимости: | данные отсутствуют | | |
| Категория земель: | Земли сельскохозяйственного назначения | | |
| Виды разрешенного использования: | Животноводство: скотоводство (сенокосение) | | |
| Сведения о кадастровом инженере: | Меркулов Антон Иванович, дата завершения кадастровых работ: 22.03.2018 | | |
| Сведения о лесах, водных объектах и об иных природных объектах, расположенных в пределах земельного участка: | данные отсутствуют | | |
| Сведения о том, что земельный участок полностью расположен в границах зоны с особыми условиями использования территории, территории объекта культурного наследия, публичного сервитута: | данные отсутствуют | | |
| Сведения о том, что земельный участок расположен в границах особой экономической зоны, территории опережающего развития, зоны территориального развития в Российской Федерации, игровой зоны: | данные отсутствуют | | |

| | | |
|-------------------------------------------------------------------------------------|-----------------------------------------------------------------------------------------------------------------------------------------------------------------------------------|-------------------|
|  | ДОКУМЕНТ ПОДПИСАН ЭЛЕКТРОННОЙ ПОДПИСЬЮ | |
| полное наименование должности | Сертификат: 009F0BDC181A023B64597F1E2579BEFB50 Владелец: ФЕДЕРАЛЬНАЯ СЛУЖБА ГОСУДАРСТВЕННОЙ РЕГИСТРАЦИИ, КАДАСТРА И КАРТОГРАФИИ Действителен: с 02.08.2024 по 26.10.2025 | инициалы, фамилия |

| | | | |
|---------------------------------------------------------------------------------------------------------------------------------------------------------------------------------------------------------------------------------------------------------------------------------------------------------------------------------------------------------------------------------------------------------------------------|---------------------------|-------------------------------------------------------------------------------------------------------------------------------------------------------------------------------------------|-------------------------|
| Земельный участок | | | |
| вид объекта недвижимости | | | |
| Лист № 2 раздела 1 | Всего листов раздела 1: 3 | Всего разделов: 4 | Всего листов выписки: 8 |
| 11.10.2024г. № КУВИ-001/2024-251459687 | | | |
| Кадастровый номер: | | 22:43:040001:1279 | |
| Сведения о том, что земельный участок расположен в границах особо охраняемой природной территории, Байкальской природной территории и ее экологических зон, лесопарковом зеленом поясе, охотничьего угодья, лесничества: | | данные отсутствуют | |
| Сведения о расположении земельного участка и (или) расположенного на нем объекта недвижимости в границах территории, в отношении которой принято решение о резервировании земель для государственных или муниципальных нужд: | | данные отсутствуют | |
| Сведения о результатах проведения государственного земельного надзора: | | данные отсутствуют | |
| Сведения о расположении земельного участка в границах территории, в отношении которой утвержден проект межевания территории: | | данные отсутствуют | |
| Условный номер земельного участка: | | данные отсутствуют | |
| Сведения о принятии акта и (или) заключении договора, предусматривающих предоставление в соответствии с земельным законодательством исполнительным органом государственным органом власти или органом местного самоуправления, находящегося в государственной или муниципальной собственности земельного участка для строительства наемного дома социального использования или наемного дома коммерческого использования: | | данные отсутствуют | |
| Сведения о том, что земельный участок или земельные участки образованы на основании решения об изъятии земельного участка и (или) расположенного на нем объекта недвижимости для государственных или муниципальных нужд: | | данные отсутствуют | |
| Сведения о том, что земельный участок образован из земель или земельного участка, государственная собственность на которые не разграничена: | | данные отсутствуют | |
| Сведения о наличии земельного спора о местоположении границ земельных участков: | | данные отсутствуют | |
| Статус записи об объекте недвижимости: | | Сведения об объекте недвижимости имеют статус "актуальные" | |
| Особые отметки: | | Граница земельного участка состоит из 2 контуров. Учетные номера контуров и их площади: 1 - 11518.99 кв.м, 2 - 53392.49 кв.м. Сведения, необходимые для заполнения разделов: 2 - Сведения | |



ДОКУМЕНТ ПОДПИСАН
ЭЛЕКТРОННОЙ ПОДПИСЬЮ

Сертификат: 009F0BDC181A023B64597F1E2579BEFB50

Владелец: ФЕДЕРАЛЬНАЯ СЛУЖБА ГОСУДАРСТВЕННОЙ

РЕГИСТРАЦИИ, КАДАСТРА И КАРТОГРАФИИ

Действителен: с 02.08.2024 по 26.10.2025

полное наименование должности

инициалы, фамилия

| | | | |
|----------------------------------------|---------------------------|-------------------------------------------------------------------------------------|-------------------------|
| Земельный участок | | | |
| вид объекта недвижимости | | | |
| Лист № 3 раздела 1 | Всего листов раздела 1: 3 | Всего разделов: 4 | Всего листов выписки: 8 |
| 11.10.2024г. № КУВИ-001/2024-251459687 | | | |
| Кадастровый номер: | | 22:43:040001:1279 | |
| | | о зарегистрированных правах; 4 - Сведения о частях земельного участка, отсутствуют. | |
| Получатель выписки: | | Администрация Солонешенского района Алтайского края | |

| | | |
|-------------------------------|-----------------------------------------------------------------------------------------------------------------------------------------------------------------------------------------------------------------------------------------------------------------------------------------------------------------------|-------------------|
| полное наименование должности |  ДОКУМЕНТ ПОДПИСАН ЭЛЕКТРОННОЙ ПОДПИСЬЮ Сертификат: 009F0BDC181A023B64597F1E2579BEFB50 Владелец: ФЕДЕРАЛЬНАЯ СЛУЖБА ГОСУДАРСТВЕННОЙ РЕГИСТРАЦИИ, КАДАСТРА И КАРТОГРАФИИ Действителен: с 02.08.2024 по 26.10.2025 | инициалы, фамилия |
|-------------------------------|-----------------------------------------------------------------------------------------------------------------------------------------------------------------------------------------------------------------------------------------------------------------------------------------------------------------------|-------------------|

Выписка из Единого государственного реестра недвижимости об объекте недвижимости
Описание местоположения земельного участка


| | | | |
|--------------------------|--|--|--|
| Земельный участок | | | |
| вид объекта недвижимости | | | |

| | | | |
|--------------------|---------------------------|-------------------|-------------------------|
| Лист № 1 раздела 3 | Всего листов раздела 3: 3 | Всего разделов: 4 | Всего листов выписки: 8 |
|--------------------|---------------------------|-------------------|-------------------------|

11.10.2024г. № КУВИ-001/2024-251459687

Кадастровый номер: 22:43:040001:1279

План (чертеж, схема) земельного участка



Масштаб 1:7000 Условные обозначения:

| | | |
|-------------------------------|-----------------------------------------------------------------------------------------------------------------------------------------------------------------------------------------------------------------------------------------------------------------------------------------------------------------------|-------------------|
| полное наименование должности |  ДОКУМЕНТ ПОДПИСАН ЭЛЕКТРОННОЙ ПОДПИСЬЮ Сертификат: 009F0BDC181A023B64597F1E2579BEFB50 Владелец: ФЕДЕРАЛЬНАЯ СЛУЖБА ГОСУДАРСТВЕННОЙ РЕГИСТРАЦИИ, КАДАСТРА И КАРТОГРАФИИ Действителен: с 02.08.2024 по 26.10.2025 | инициалы, фамилия |
|-------------------------------|-----------------------------------------------------------------------------------------------------------------------------------------------------------------------------------------------------------------------------------------------------------------------------------------------------------------------|-------------------|

Земельный участок

вид объекта недвижимости

Лист № 2 раздела 3

Всего листов раздела 3: 3

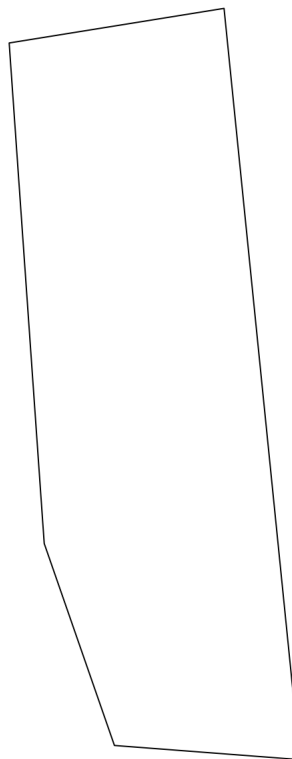
Всего разделов: 4

Всего листов выписки: 8

11.10.2024г. № КУВИ-001/2024-251459687

Кадастровый номер:

22:43:040001:1279



Масштаб 1:2000

Условные обозначения:

ДОКУМЕНТ ПОДПИСАН
ЭЛЕКТРОННОЙ ПОДПИСЬЮ

Сертификат: 009F0BDC181A023B64597F1E2579BEFB50

Владелец: ФЕДЕРАЛЬНАЯ СЛУЖБА ГОСУДАРСТВЕННОЙ
РЕГИСТРАЦИИ, КАДАСТРА И КАРТОГРАФИИ
Действителен: с 02.08.2024 по 26.10.2025

полное наименование должности

инициалы, фамилия

Земельный участок

вид объекта недвижимости

Лист № 3 раздела 3

Всего листов раздела 3: 3

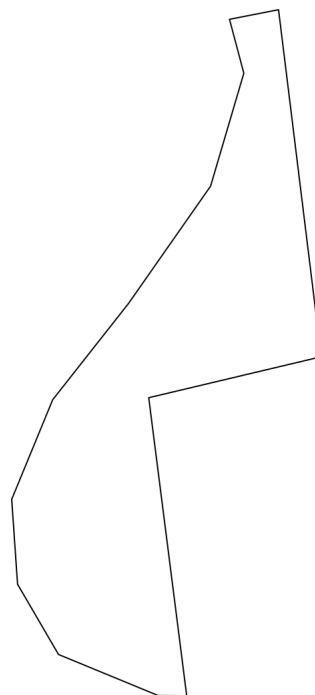
Всего разделов: 4

Всего листов выписки: 8

11.10.2024г. № КУВИ-001/2024-251459687

Кадастровый номер:

22:43:040001:1279



Масштаб 1:6000

Условные обозначения:

ДОКУМЕНТ ПОДПИСАН
ЭЛЕКТРОННОЙ ПОДПИСЬЮ

Сертификат: 009F0BDC181A023B64597F1E2579BEFB50

Владелец: ФЕДЕРАЛЬНАЯ СЛУЖБА ГОСУДАРСТВЕННОЙ
РЕГИСТРАЦИИ, КАДАСТРА И КАРТОГРАФИИ
Действителен: с 02.08.2024 по 26.10.2025

полное наименование должности

инициалы, фамилия

Выписка из Единого государственного реестра недвижимости об объекте недвижимости

Описание местоположения земельного участка

| | | | |
|----------------------------------------|-----------------------------|-------------------|-------------------------|
| Земельный участок | | | |
| вид объекта недвижимости | | | |
| Лист № 1 раздела 3.1 | Всего листов раздела 3.1: 1 | Всего разделов: 4 | Всего листов выписки: 8 |
| 11.10.2024г. № КУВИ-001/2024-251459687 | | | |
| Кадастровый номер: | | 22:43:040001:1279 | |

| Описание местоположения границ земельного участка | | | | | | | |
|---------------------------------------------------|-------------|----------|-------------------|------------------------------|-----------------------------------|-------------------------------------|-----------------------------------------------------------------|
| № п/п | Номер точки | | Дирекционный угол | Горизонтальное проложение, м | Описание закрепления на местности | Кадастровые номера смежных участков | Сведения об адресах правообладателей смежных земельных участков |
| | начальная | конечная | | | | | |
| 1 | 2 | 3 | 4 | 5 | 6 | 7 | 8 |
| 1 | 1.1.1 | 1.1.2 | 80°51.4' | 58.34 | данные отсутствуют | данные отсутствуют | данные отсутствуют |
| 2 | 1.1.2 | 1.1.3 | 174°14.0' | 202.24 | данные отсутствуют | 22:43:040001:1266(2) | данные отсутствуют |
| 3 | 1.1.3 | 1.1.4 | 274°21.7' | 49.84 | данные отсутствуют | данные отсутствуют | данные отсутствуют |
| 4 | 1.1.4 | 1.1.5 | 340°48.9' | 57.27 | данные отсутствуют | данные отсутствуют | данные отсутствуют |
| 5 | 1.1.5 | 1.1.1 | 355°59.3' | 134.4 | данные отсутствуют | данные отсутствуют | данные отсутствуют |
| 6 | 2.1.1 | 2.1.2 | 172°58.3' | 280.96 | данные отсутствуют | 22:43:040001:1586(2) | адрес отсутствует |
| 7 | 2.1.2 | 2.1.3 | 256°39.3' | 142.62 | данные отсутствуют | 22:43:040001:1261(1) | данные отсутствуют |
| 8 | 2.1.3 | 2.1.4 | 172°44.0' | 241.84 | данные отсутствуют | 22:43:040001:1261(1) | данные отсутствуют |
| 9 | 2.1.4 | 2.1.5 | 271°37.9' | 23.19 | данные отсутствуют | данные отсутствуют | данные отсутствуют |
| 10 | 2.1.5 | 2.1.6 | 292°22.9' | 86.48 | данные отсутствуют | данные отсутствуют | данные отсутствуют |
| 11 | 2.1.6 | 2.1.7 | 329°44.6' | 65.35 | данные отсутствуют | данные отсутствуют | данные отсутствуют |
| 12 | 2.1.7 | 2.1.8 | 356°3.5' | 68.37 | данные отсутствуют | данные отсутствуют | данные отсутствуют |
| 13 | 2.1.8 | 2.1.9 | 22°22.9' | 86.48 | данные отсутствуют | данные отсутствуют | данные отсутствуют |
| 14 | 2.1.9 | 2.1.10 | 38°13.9' | 98.81 | данные отсутствуют | данные отсутствуют | данные отсутствуют |
| 15 | 2.1.10 | 2.1.11 | 34°59.6' | 114.84 | данные отсутствуют | данные отсутствуют | данные отсутствуют |
| 16 | 2.1.11 | 2.1.12 | 16°24.7' | 94.6 | данные отсутствуют | 22:43:040001:1339(2) | данные отсутствуют |
| 17 | 2.1.12 | 2.1.13 | 345°4.6' | 44.81 | данные отсутствуют | 22:43:040001:1339(2) | данные отсутствуют |
| 18 | 2.1.13 | 2.1.1 | 78°57.4' | 40.19 | данные отсутствуют | 22:43:040001:1266(2) | данные отсутствуют |



ДОКУМЕНТ ПОДПИСАН
ЭЛЕКТРОННОЙ ПОДПИСЬЮ

Сертификат: 009F0BDC181A023B64597F1E2579BEFB50

Владелец: ФЕДЕРАЛЬНАЯ СЛУЖБА ГОСУДАРСТВЕННОЙ
РЕГИСТРАЦИИ, КАДАСТРА И КАРТОГРАФИИ
Действителен: с 02.08.2024 по 26.10.2025

полное наименование должности

инициалы, фамилия

Выписка из Единого государственного реестра недвижимости об объекте недвижимости

Описание местоположения земельного участка

| | | | |
|----------------------------------------|-----------------------------|-------------------|-------------------------|
| Земельный участок | | | |
| вид объекта недвижимости | | | |
| Лист № 1 раздела 3.2 | Всего листов раздела 3.2: 1 | Всего разделов: 4 | Всего листов выписки: 8 |
| 11.10.2024г. № КУВИ-001/2024-251459687 | | | |
| Кадастровый номер: | | 22:43:040001:1279 | |

| Сведения о характерных точках границы земельного участка | | | | |
|----------------------------------------------------------|---------------|------------|-----------------------------------|-------------------------------------------------------------------------------------------------------|
| Система координат МСК-22, зона 3 | | | | |
| Номер точки | Координаты, м | | Описание закрепления на местности | Средняя квадратичная погрешность определения координат характерных точек границ земельного участка, м |
| | X | Y | | |
| 1 | 2 | 3 | 4 | 5 |
| 1 | 426286.09 | 3199053.58 | Не закреплена | 2.5 |
| 2 | 426152.02 | 3199062.98 | Не закреплена | 2.5 |
| 3 | 426097.93 | 3199081.8 | Не закреплена | 2.5 |
| 4 | 426094.14 | 3199131.5 | Не закреплена | 2.5 |
| 5 | 426295.36 | 3199111.18 | Не закреплена | 2.5 |
| 1 | 426286.09 | 3199053.58 | Не закреплена | 2.5 |
| 1 | 426129.13 | 3199315.2 | Не закреплена | 2.5 |
| 2 | 426121.43 | 3199275.75 | Не закреплена | 2.5 |
| 3 | 426078.13 | 3199287.29 | Не закреплена | 2.5 |
| 4 | 425987.38 | 3199260.56 | Не закреплена | 2.5 |
| 5 | 425893.3 | 3199194.7 | Не закреплена | 2.5 |
| 6 | 425815.68 | 3199133.55 | Не закреплена | 2.5 |
| 7 | 425735.71 | 3199100.62 | Не закреплена | 2.5 |
| 8 | 425667.5 | 3199105.32 | Не закреплена | 2.5 |
| 9 | 425611.05 | 3199138.25 | Не закреплена | 2.5 |
| 10 | 425578.12 | 3199218.22 | Не закреплена | 2.5 |
| 11 | 425577.46 | 3199241.4 | Не закреплена | 2.5 |
| 12 | 425817.36 | 3199210.81 | Не закреплена | 2.5 |
| 13 | 425850.28 | 3199349.58 | Не закреплена | 2.5 |
| 1 | 426129.13 | 3199315.2 | Не закреплена | 2.5 |



ДОКУМЕНТ ПОДПИСАН
ЭЛЕКТРОННОЙ ПОДПИСЬЮ

Сертификат: 009F0BDC181A023B64597F1E2579BEFB50

Владелец: ФЕДЕРАЛЬНАЯ СЛУЖБА ГОСУДАРСТВЕННОЙ

РЕГИСТРАЦИИ, КАДАСТРА И КАРТОГРАФИИ

Действителен: с 02.08.2024 по 26.10.2025

полное наименование должности

инициалы, фамилия

Филиал публично-правовой компании "Роскадастр" по Алтайскому краю
полное наименование органа регистрации прав
Выписка из Единого государственного реестра недвижимости об объекте недвижимости

Сведения о характеристиках объекта недвижимости

В Единый государственный реестр недвижимости внесены следующие сведения:

Раздел 1 Лист 1

| | | | |
|-----------------------------------------------------------------------------------------------------------------------------------------------------------------------------------------|-------------------------------------------------------------------------------------------------------------------------------------------------------------------------------------------------------------|-------------------|-------------------------|
| Земельный участок | | | |
| вид объекта недвижимости | | | |
| Лист № 1 раздела 1 | Всего листов раздела 1: 3 | Всего разделов: 4 | Всего листов выписки: 6 |
| 11.10.2024г. № КУВИ-001/2024-251460382 | | | |
| Кадастровый номер: | 22:43:010001:1282 | | |
| Номер кадастрового квартала: | 22:43:010001 | | |
| Дата присвоения кадастрового номера: | 30.07.2024 | | |
| Ранее присвоенный государственный учетный номер: | данные отсутствуют | | |
| Местоположение: | Российская Федерация, Алтайский край, Солонешенский район, с. Берёзовка, вершина Голованова лога | | |
| Площадь: | 27190 +/- 1443 | | |
| Кадастровая стоимость, руб.: | 34803.2 | | |
| Кадастровые номера расположенных в пределах земельного участка объектов недвижимости: | данные отсутствуют | | |
| Кадастровые номера объектов недвижимости, из которых образован объект недвижимости: | данные отсутствуют | | |
| Кадастровые номера образованных объектов недвижимости: | данные отсутствуют | | |
| Категория земель: | Земли сельскохозяйственного назначения | | |
| Виды разрешенного использования: | сенокосение | | |
| Сведения о кадастровом инженере: | Соколова Марина Юрьевна, № А-1540, в СРО КИ-Ассоциация СКИ, СНИЛС 05435627862, договор на выполнение кадастровых работ от 23.07.2024 № дрович 24-2242-Д/0072, дата завершения кадастровых работ: 23.07.2024 | | |
| Сведения о лесах, водных объектах и об иных природных объектах, расположенных в пределах земельного участка: | данные отсутствуют | | |
| Сведения о том, что земельный участок полностью расположен в границах зоны с особыми условиями использования территории, территории объекта культурного наследия, публичного сервитута: | данные отсутствуют | | |

| |
|-----------------------------------------------------------------------------------------------------------------------------------------------------------------------------------|
|  ДОКУМЕНТ ПОДПИСАН ЭЛЕКТРОННОЙ ПОДПИСЬЮ |
| Сертификат: 009F0BDC181A023B64597F1E2579BEFB50 Владелец: ФЕДЕРАЛЬНАЯ СЛУЖБА ГОСУДАРСТВЕННОЙ РЕГИСТРАЦИИ, КАДАСТРА И КАРТОГРАФИИ Действителен: с 02.08.2024 по 26.10.2025 |

| | | |
|-------------------------------|--|-------------------|
| полное наименование должности | | инициалы, фамилия |
|-------------------------------|--|-------------------|

| | | | |
|---------------------------------------------------------------------------------------------------------------------------------------------------------------------------------------------------------------------------------------------------------------------------------------------------------------------------------------------------------------------------------------------------------------------------|-----------------------------------------------------------------------------------------------------------------------------------------------------------------------------------------------------------------------------------------------------------------------------------------------------------------------------------------------------------------------------|-------------------|-------------------------|
| Земельный участок | | | |
| вид объекта недвижимости | | | |
| Лист № 2 раздела 1 | Всего листов раздела 1: 3 | Всего разделов: 4 | Всего листов выписки: 6 |
| 11.10.2024г. № КУВИ-001/2024-251460382 | | | |
| Кадастровый номер: | | 22:43:010001:1282 | |
| Сведения о том, что земельный участок расположен в границах особой экономической зоны, территории опережающего развития, зоны территориального развития в Российской Федерации, игровой зоны: | данные отсутствуют | | |
| Сведения о том, что земельный участок расположен в границах особо охраняемой природной территории, Байкальской природной территории и ее экологических зон, лесопарковом зеленом поясе, охотничьего угодья, лесничества: | данные отсутствуют | | |
| Сведения о расположении земельного участка и (или) расположенного на нем объекта недвижимости в границах территории, в отношении которой принято решение о резервировании земель для государственных или муниципальных нужд: | данные отсутствуют | | |
| Сведения о результатах проведения государственного земельного надзора: | данные отсутствуют | | |
| Сведения о расположении земельного участка в границах территории, в отношении которой утвержден проект межевания территории: | данные отсутствуют | | |
| Условный номер земельного участка: | данные отсутствуют | | |
| Сведения о принятии акта и (или) заключении договора, предусматривающих предоставление в соответствии с земельным законодательством исполнительным органом государственным органом власти или органом местного самоуправления, находящегося в государственной или муниципальной собственности земельного участка для строительства наемного дома социального использования или наемного дома коммерческого использования: | данные отсутствуют | | |
| Сведения о том, что земельный участок или земельные участки образованы на основании решения об изъятии земельного участка и (или) расположенного на нем объекта недвижимости для государственных или муниципальных нужд: | данные отсутствуют | | |
| Сведения о том, что земельный участок образован из земель или земельного участка, государственная собственность на которые не разграничена: | Земельный участок образован из земель или земельного участка, государственная собственность на которые не разграничена. В соответствии с Федеральным законом от 25 октября 2001 г. № 137-ФЗ "О введении в действие Земельного кодекса Российской Федерации" орган Администрация Солонешенского района Алтайского края уполномочен на распоряжение таким земельным участком. | | |



ДОКУМЕНТ ПОДПИСАН
ЭЛЕКТРОННОЙ ПОДПИСЬЮ

Сертификат: 009F0BDC181A023B64597F1E2579BEFB50

Владелец: ФЕДЕРАЛЬНАЯ СЛУЖБА ГОСУДАРСТВЕННОЙ

РЕГИСТРАЦИИ, КАДАСТРА И КАРТОГРАФИИ

Действителен: с 02.08.2024 по 26.10.2025

полное наименование должности

инициалы, фамилия

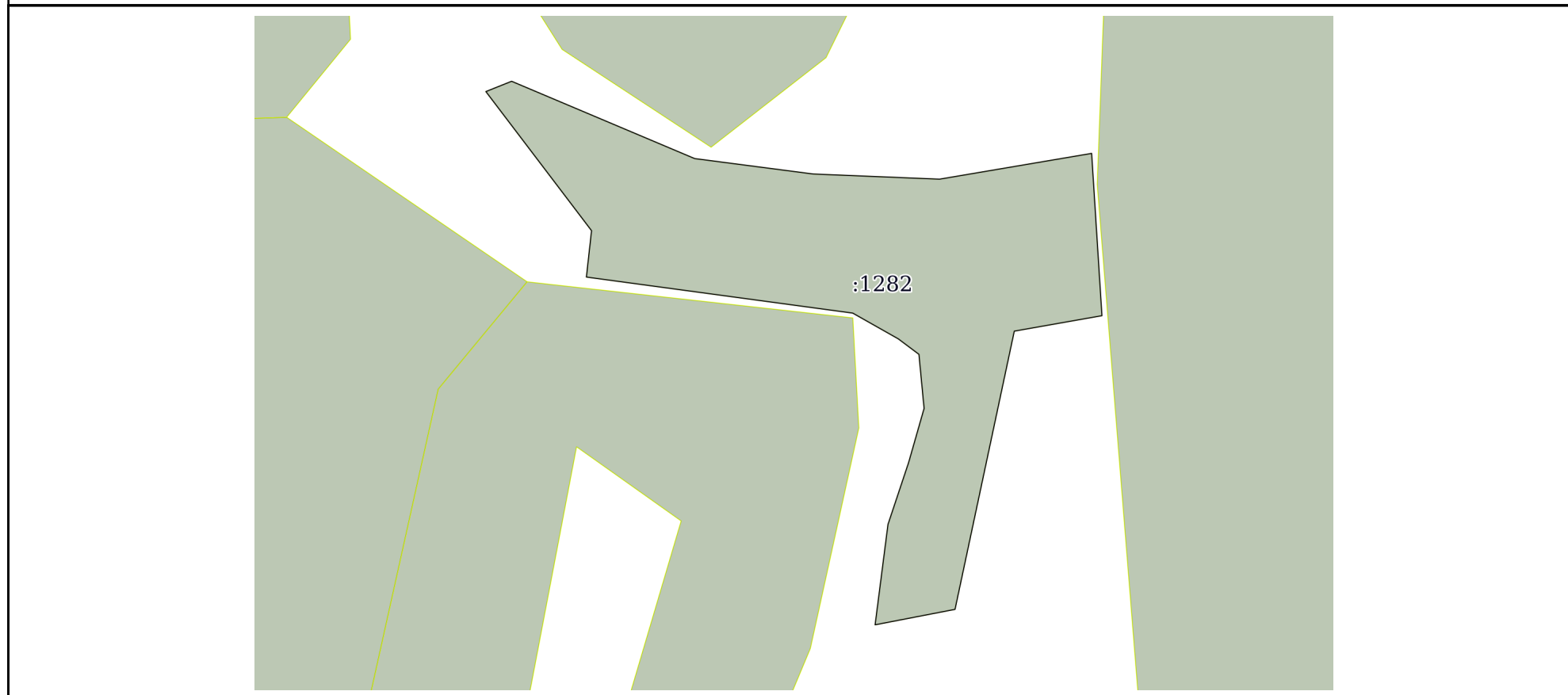
| | | | |
|---------------------------------------------------------------------------------|---------------------------|------------------------------------------------------------------------------------------------------------------------------------------------------------------------------------------------------------------------------------------------------------------------------------------------------------------------------------------------|-------------------------|
| Земельный участок | | | |
| вид объекта недвижимости | | | |
| Лист № 3 раздела 1 | Всего листов раздела 1: 3 | Всего разделов: 4 | Всего листов выписки: 6 |
| 11.10.2024г. № КУВИ-001/2024-251460382 | | | |
| Кадастровый номер: | | 22:43:010001:1282 | |
| Сведения о наличии земельного спора о местоположении границ земельных участков: | | данные отсутствуют | |
| Статус записи об объекте недвижимости: | | Сведения об объекте недвижимости имеют статус "актуальные" | |
| Особые отметки: | | Земельный участок подлежит снятию с государственного кадастрового учета по истечении пяти лет со дня его государственного кадастрового учета, если на него не будут зарегистрированы права. Сведения, необходимые для заполнения разделов: 2 - Сведения о зарегистрированных правах; 4 - Сведения о частях земельного участка, отсутствуют. | |
| Получатель выписки: | | Администрация Солонешенского района Алтайского края | |

| | | |
|-------------------------------|-----------------------------------------------------------------------------------------------------------------------------------------------------------------------------------------------------------------------------------------------------------------------------------------------------------------------|--|
| |  ДОКУМЕНТ ПОДПИСАН ЭЛЕКТРОННОЙ ПОДПИСЬЮ Сертификат: 009F0BDC181A023B64597F1E2579BEFB50 Владелец: ФЕДЕРАЛЬНАЯ СЛУЖБА ГОСУДАРСТВЕННОЙ РЕГИСТРАЦИИ, КАДАСТРА И КАРТОГРАФИИ Действителен: с 02.08.2024 по 26.10.2025 | |
| полное наименование должности | инициалы, фамилия | |

Выписка из Единого государственного реестра недвижимости об объекте недвижимости
Описание местоположения земельного участка

| | | | |
|----------------------------------------|---------------------------|-------------------|-------------------------|
| Земельный участок | | | |
| вид объекта недвижимости | | | |
| Лист № 1 раздела 3 | Всего листов раздела 3: 1 | Всего разделов: 4 | Всего листов выписки: 6 |
| 11.10.2024г. № КУВИ-001/2024-251460382 | | | |
| Кадастровый номер: | | 22:43:010001:1282 | |

План (чертеж, схема) земельного участка



| | |
|----------------|-----------------------|
| Масштаб 1:3000 | Условные обозначения: |
|----------------|-----------------------|

| | | |
|-------------------------------|-----------------------------------------------------------------------------------------------------------------------------------------------------------------------------------------------------------------------------------------------------------------------------------------------------------------------|-------------------|
| полное наименование должности |  ДОКУМЕНТ ПОДПИСАН ЭЛЕКТРОННОЙ ПОДПИСЬЮ Сертификат: 009F0BDC181A023B64597F1E2579BEFB50 Владелец: ФЕДЕРАЛЬНАЯ СЛУЖБА ГОСУДАРСТВЕННОЙ РЕГИСТРАЦИИ, КАДАСТРА И КАРТОГРАФИИ Действителен: с 02.08.2024 по 26.10.2025 | инициалы, фамилия |
| | | |

Выписка из Единого государственного реестра недвижимости об объекте недвижимости

Описание местоположения земельного участка

| | | | |
|----------------------------------------|-----------------------------|-------------------|-------------------------|
| Земельный участок | | | |
| вид объекта недвижимости | | | |
| Лист № 1 раздела 3.1 | Всего листов раздела 3.1: 1 | Всего разделов: 4 | Всего листов выписки: 6 |
| 11.10.2024г. № КУВИ-001/2024-251460382 | | | |
| Кадастровый номер: | | 22:43:010001:1282 | |

| Описание местоположения границ земельного участка | | | | | | | |
|---------------------------------------------------|-------------|----------|-------------------|------------------------------|-----------------------------------|-------------------------------------|-----------------------------------------------------------------|
| № п/п | Номер точки | | Дирекционный угол | Горизонтальное проложение, м | Описание закрепления на местности | Кадастровые номера смежных участков | Сведения об адресах правообладателей смежных земельных участков |
| | начальная | конечная | | | | | |
| 1 | 2 | 3 | 4 | 5 | 6 | 7 | 8 |
| 1 | 1.1.1 | 1.1.2 | 112°54.4' | 100.79 | данные отсутствуют | данные отсутствуют | данные отсутствуют |
| 2 | 1.1.2 | 1.1.3 | 97°25.6' | 60.66 | данные отсутствуют | данные отсутствуют | данные отсутствуют |
| 3 | 1.1.3 | 1.1.4 | 92°20.5' | 64.12 | данные отсутствуют | данные отсутствуют | данные отсутствуют |
| 4 | 1.1.4 | 1.1.5 | 80°22.7' | 78.25 | данные отсутствуют | данные отсутствуют | данные отсутствуют |
| 5 | 1.1.5 | 1.1.6 | 176°22.0' | 82.55 | данные отсутствуют | данные отсутствуют | данные отсутствуют |
| 6 | 1.1.6 | 1.1.7 | 259°59.2' | 45.15 | данные отсутствуют | данные отсутствуют | данные отсутствуют |
| 7 | 1.1.7 | 1.1.8 | 192°1.2' | 144.39 | данные отсутствуют | данные отсутствуют | данные отсутствуют |
| 8 | 1.1.8 | 1.1.9 | 259°3.3' | 41.29 | данные отсутствуют | данные отсутствуют | данные отсутствуют |
| 9 | 1.1.9 | 1.1.10 | 7°18.4' | 51.42 | данные отсутствуют | данные отсутствуют | данные отсутствуют |
| 10 | 1.1.10 | 1.1.11 | 18°26.1' | 33.08 | данные отсутствуют | данные отсутствуют | данные отсутствуют |
| 11 | 1.1.11 | 1.1.12 | 15°57.2' | 28.56 | данные отсутствуют | данные отсутствуют | данные отсутствуют |
| 12 | 1.1.12 | 1.1.13 | 354°33.0' | 27.58 | данные отсутствуют | данные отсутствуют | данные отсутствуют |
| 13 | 1.1.13 | 1.1.14 | 306°51.1' | 13.07 | данные отсутствуют | данные отсутствуют | данные отсутствуют |
| 14 | 1.1.14 | 1.1.15 | 299°30.5' | 26.55 | данные отсутствуют | данные отсутствуют | данные отсутствуют |
| 15 | 1.1.15 | 1.1.16 | 277°42.8' | 136.34 | данные отсутствуют | данные отсутствуют | данные отсутствуют |
| 16 | 1.1.15 | 1.1.15 | | | данные отсутствуют | 22:43:010001:533 | данные отсутствуют |
| 17 | 1.1.16 | 1.1.17 | 6°21.1' | 23.69 | данные отсутствуют | данные отсутствуют | данные отсутствуют |
| 18 | 1.1.17 | 1.1.18 | 322°47.6' | 88.66 | данные отсутствуют | данные отсутствуют | данные отсутствуют |
| 19 | 1.1.18 | 1.1.1 | 68°11.5' | 14.08 | данные отсутствуют | данные отсутствуют | данные отсутствуют |



ДОКУМЕНТ ПОДПИСАН
ЭЛЕКТРОННОЙ ПОДПИСЬЮ

Сертификат: 009F0BDC181A023B64597F1E2579BEFB50

Владелец: ФЕДЕРАЛЬНАЯ СЛУЖБА ГОСУДАРСТВЕННОЙ
РЕГИСТРАЦИИ, КАДАСТРА И КАРТОГРАФИИ
Действителен: с 02.08.2024 по 26.10.2025

полное наименование должности

инициалы, фамилия

Выписка из Единого государственного реестра недвижимости об объекте недвижимости

Описание местоположения земельного участка

| | | | |
|----------------------------------------|-----------------------------|-------------------|-------------------------|
| Земельный участок | | | |
| вид объекта недвижимости | | | |
| Лист № 1 раздела 3.2 | Всего листов раздела 3.2: 1 | Всего разделов: 4 | Всего листов выписки: 6 |
| 11.10.2024г. № КУВИ-001/2024-251460382 | | | |
| Кадастровый номер: | | 22:43:010001:1282 | |

| Сведения о характерных точках границы земельного участка | | | | |
|----------------------------------------------------------|---------------|------------|-----------------------------------|-------------------------------------------------------------------------------------------------------|
| Система координат МСК-22, зона 3 | | | | |
| Номер точки | Координаты, м | | Описание закрепления на местности | Средняя квадратичная погрешность определения координат характерных точек границ земельного участка, м |
| | X | Y | | |
| 1 | 2 | 3 | 4 | 5 |
| 1 | 435470.48 | 3201630.89 | Не закреплена | 2.5 |
| 2 | 435465.25 | 3201617.82 | Не закреплена | 2.5 |
| 3 | 435394.64 | 3201671.43 | Не закреплена | 2.5 |
| 4 | 435371.1 | 3201668.81 | Не закреплена | 2.5 |
| 5 | 435352.8 | 3201803.92 | Не закреплена | 2.5 |
| 6 | 435339.72 | 3201827.03 | Не закреплена | 2.5 |
| 7 | 435331.88 | 3201837.49 | Не закреплена | 2.5 |
| 8 | 435304.42 | 3201840.11 | Не закреплена | 2.5 |
| 9 | 435276.96 | 3201832.26 | Не закреплена | 2.5 |
| 10 | 435245.58 | 3201821.8 | Не закреплена | 2.5 |
| 11 | 435194.58 | 3201815.26 | Не закреплена | 2.5 |
| 12 | 435202.42 | 3201855.8 | Не закреплена | 2.5 |
| 13 | 435343.64 | 3201885.87 | Не закреплена | 2.5 |
| 14 | 435351.49 | 3201930.33 | Не закреплена | 2.5 |
| 15 | 435433.87 | 3201925.1 | Не закреплена | 2.5 |
| 16 | 435420.79 | 3201847.95 | Не закреплена | 2.5 |
| 17 | 435423.41 | 3201783.88 | Не закреплена | 2.5 |
| 18 | 435431.25 | 3201723.73 | Не закреплена | 2.5 |
| 1 | 435470.48 | 3201630.89 | Не закреплена | 2.5 |

| | | |
|-------------------------------|-----------------------------------------------------------------------------------------------------------------------------------------------------------------------------------------------------------------------------------------------------------------------------------------------------------------------|-------------------|
| полное наименование должности |  ДОКУМЕНТ ПОДПИСАН ЭЛЕКТРОННОЙ ПОДПИСЬЮ Сертификат: 009F0BDC181A023B64597F1E2579BEFB50 Владелец: ФЕДЕРАЛЬНАЯ СЛУЖБА ГОСУДАРСТВЕННОЙ РЕГИСТРАЦИИ, КАДАСТРА И КАРТОГРАФИИ Действителен: с 02.08.2024 по 26.10.2025 | инициалы, фамилия |
|-------------------------------|-----------------------------------------------------------------------------------------------------------------------------------------------------------------------------------------------------------------------------------------------------------------------------------------------------------------------|-------------------|

Филиал публично-правовой компании "Роскадастр" по Алтайскому краю
полное наименование органа регистрации прав
Выписка из Единого государственного реестра недвижимости об объекте недвижимости

Сведения о характеристиках объекта недвижимости

В Единый государственный реестр недвижимости внесены следующие сведения:

Раздел 1 Лист 1

| | | | |
|-----------------------------------------------------------------------------------------------------------------------------------------------------------------------------------------|-------------------------------------------------------------------------------------------------------------------------------------|-------------------|-------------------------|
| Земельный участок | | | |
| вид объекта недвижимости | | | |
| Лист № 1 раздела 1 | Всего листов раздела 1: 3 | Всего разделов: 4 | Всего листов выписки: 9 |
| 11.10.2024г. № КУВИ-001/2024-251458455 | | | |
| Кадастровый номер: | 22:43:040001:1261 | | |
| Номер кадастрового квартала: | 22:43:040001 | | |
| Дата присвоения кадастрового номера: | 26.02.2018 | | |
| Ранее присвоенный государственный учетный номер: | данные отсутствуют | | |
| Местоположение: | Российская Федерация, Алтайский край, район Солонешенский, с. Сибирячиха, урочища "Вершина Озерского", "Солонцы". | | |
| Площадь: | 57890 +/- 2105 | | |
| Кадастровая стоимость, руб.: | 70625.8 | | |
| Кадастровые номера расположенных в пределах земельного участка объектов недвижимости: | данные отсутствуют | | |
| Кадастровые номера объектов недвижимости, из которых образован объект недвижимости: | данные отсутствуют | | |
| Кадастровые номера образованных объектов недвижимости: | данные отсутствуют | | |
| Категория земель: | Земли сельскохозяйственного назначения | | |
| Виды разрешенного использования: | Животноводство: скотоводство-сенокосение | | |
| Сведения о кадастровом инженере: | Меркулов Антон Иванович, договор на выполнение кадастровых работ от 22.11.2017 № 608, дата завершения кадастровых работ: 13.02.2018 | | |
| Сведения о лесах, водных объектах и об иных природных объектах, расположенных в пределах земельного участка: | данные отсутствуют | | |
| Сведения о том, что земельный участок полностью расположен в границах зоны с особыми условиями использования территории, территории объекта культурного наследия, публичного сервитута: | данные отсутствуют | | |

| |
|--------------------------------------------------------------------------------------------------------------------------------------------------------------------------------------------------------------------------------------------------------------------------------------------------------------------------------------------------------------------|
|  ДОКУМЕНТ ПОДПИСАН ЭЛЕКТРОННОЙ ПОДПИСЬЮ <small>Сертификат: 009F0BDC181A023B64597F1E2579BEFB50 Владелец: ФЕДЕРАЛЬНАЯ СЛУЖБА ГОСУДАРСТВЕННОЙ РЕГИСТРАЦИИ, КАДАСТРА И КАРТОГРАФИИ Действителен: с 02.08.2024 по 26.10.2025</small> |
|--------------------------------------------------------------------------------------------------------------------------------------------------------------------------------------------------------------------------------------------------------------------------------------------------------------------------------------------------------------------|

| | |
|-------------------------------|-------------------|
| полное наименование должности | инициалы, фамилия |
|-------------------------------|-------------------|

| | | | |
|---------------------------------------------------------------------------------------------------------------------------------------------------------------------------------------------------------------------------------------------------------------------------------------------------------------------------------------------------------------------------------------------------------------------------|---------------------------|-------------------|-------------------------|
| Земельный участок | | | |
| вид объекта недвижимости | | | |
| Лист № 2 раздела 1 | Всего листов раздела 1: 3 | Всего разделов: 4 | Всего листов выписки: 9 |
| 11.10.2024г. № КУВИ-001/2024-251458455 | | | |
| Кадастровый номер: | | 22:43:040001:1261 | |
| Сведения о том, что земельный участок расположен в границах особой экономической зоны, территории опережающего развития, зоны территориального развития в Российской Федерации, игорной зоны: | данные отсутствуют | | |
| Сведения о том, что земельный участок расположен в границах особо охраняемой природной территории, Байкальской природной территории и ее экологических зон, лесопарковом зеленом поясе, охотничьего угодья, лесничества: | данные отсутствуют | | |
| Сведения о расположении земельного участка и (или) расположенного на нем объекта недвижимости в границах территории, в отношении которой принято решение о резервировании земель для государственных или муниципальных нужд: | данные отсутствуют | | |
| Сведения о результатах проведения государственного земельного надзора: | данные отсутствуют | | |
| Сведения о расположении земельного участка в границах территории, в отношении которой утвержден проект межевания территории: | данные отсутствуют | | |
| Условный номер земельного участка: | данные отсутствуют | | |
| Сведения о принятии акта и (или) заключении договора, предусматривающих предоставление в соответствии с земельным законодательством исполнительным органом государственным органом власти или органом местного самоуправления, находящегося в государственной или муниципальной собственности земельного участка для строительства наемного дома социального использования или наемного дома коммерческого использования: | данные отсутствуют | | |
| Сведения о том, что земельный участок или земельные участки образованы на основании решения об изъятии земельного участка и (или) расположенного на нем объекта недвижимости для государственных или муниципальных нужд: | данные отсутствуют | | |
| Сведения о том, что земельный участок образован из земель или земельного участка, государственная собственность на которые не разграничена: | данные отсутствуют | | |



ДОКУМЕНТ ПОДПИСАН
ЭЛЕКТРОННОЙ ПОДПИСЬЮ

Сертификат: 009F0BDC181A023B64597F1E2579BEFB50

Владелец: ФЕДЕРАЛЬНАЯ СЛУЖБА ГОСУДАРСТВЕННОЙ
РЕГИСТРАЦИИ, КАДАСТРА И КАРТОГРАФИИ
Действителен: с 02.08.2024 по 26.10.2025

полное наименование должности

инициалы, фамилия

| | | | |
|---------------------------------------------------------------------------------|---------------------------|-------------------------------------------------------------------------------------------------------------------------------------------------------------------------------------------------------------------------------------------------------------------------------|-------------------------|
| Земельный участок | | | |
| вид объекта недвижимости | | | |
| Лист № 3 раздела 1 | Всего листов раздела 1: 3 | Всего разделов: 4 | Всего листов выписки: 9 |
| 11.10.2024г. № КУВИ-001/2024-251458455 | | | |
| Кадастровый номер: | | 22:43:040001:1261 | |
| Сведения о наличии земельного спора о местоположении границ земельных участков: | | данные отсутствуют | |
| Статус записи об объекте недвижимости: | | Сведения об объекте недвижимости имеют статус "актуальные" | |
| Особые отметки: | | Граница земельного участка состоит из 2 контуров. Учетные номера контуров и их площади: 1 - 45761.52 кв.м, 2 - 12128.33 кв.м. Сведения, необходимые для заполнения разделов: 2 - Сведения о зарегистрированных правах; 4 - Сведения о частях земельного участка, отсутствуют. | |
| Получатель выписки: | | Администрация Солонешенского района Алтайского края | |

| | | |
|-------------------------------|-----------------------------------------------------------------------------------------------------------------------------------------------------------------------------------------------------------------------------------------------------------------------------------------------------------------------------------------|--|
| |  <p>ДОКУМЕНТ ПОДПИСАН ЭЛЕКТРОННОЙ ПОДПИСЬЮ</p> <p>Сертификат: 009F0BDC181A023B64597F1E2579BEFB50</p> <p>Владелец: ФЕДЕРАЛЬНАЯ СЛУЖБА ГОСУДАРСТВЕННОЙ РЕГИСТРАЦИИ, КАДАСТРА И КАРТОГРАФИИ</p> <p>Действителен: с 02.08.2024 по 26.10.2025</p> | |
| полное наименование должности | инициалы, фамилия | |

Выписка из Единого государственного реестра недвижимости об объекте недвижимости
Описание местоположения земельного участка

| | | | |
|--------------------------|--|--|--|
| Земельный участок | | | |
| вид объекта недвижимости | | | |

| | | | |
|--------------------|---------------------------|-------------------|-------------------------|
| Лист № 1 раздела 3 | Всего листов раздела 3: 3 | Всего разделов: 4 | Всего листов выписки: 9 |
|--------------------|---------------------------|-------------------|-------------------------|


11.10.2024г. № КУВИ-001/2024-251458455

Кадастровый номер: 22:43:040001:1261

План (чертеж, схема) земельного участка



Масштаб 1:20000 Условные обозначения:

| | | | |
|-------------------------------|-------------------------------------------------------------------------------------|-----------------------------------------------------------------------------------------------------------------------------------------------------------------------------------|-------------------|
| полное наименование должности |  | ДОКУМЕНТ ПОДПИСАН ЭЛЕКТРОННОЙ ПОДПИСЬЮ | |
| | | Сертификат: 009F0BDC181A023B64597F1E2579BEFB50 Владелец: ФЕДЕРАЛЬНАЯ СЛУЖБА ГОСУДАРСТВЕННОЙ РЕГИСТРАЦИИ, КАДАСТРА И КАРТОГРАФИИ Действителен: с 02.08.2024 по 26.10.2025 | инициалы, фамилия |

Земельный участок

вид объекта недвижимости

Лист № 2 раздела 3

Всего листов раздела 3: 3

Всего разделов: 4

Всего листов выписки: 9

11.10.2024г. № КУВИ-001/2024-251458455

Кадастровый номер:

22:43:040001:1261

:1261(1)

Масштаб 1:4000

Условные обозначения:



ДОКУМЕНТ ПОДПИСАН
ЭЛЕКТРОННОЙ ПОДПИСЬЮ

Сертификат: 009F0BDC181A023B64597F1E2579BEFB50

Владелец: ФЕДЕРАЛЬНАЯ СЛУЖБА ГОСУДАРСТВЕННОЙ
РЕГИСТРАЦИИ, КАДАСТРА И КАРТОГРАФИИ
Действителен: с 02.08.2024 по 26.10.2025

полное наименование должности

инициалы, фамилия

Земельный участок

вид объекта недвижимости

Лист № 3 раздела 3

Всего листов раздела 3: 3

Всего разделов: 4

Всего листов выписки: 9

11.10.2024г. № КУВИ-001/2024-251458455

Кадастровый номер:

22:43:040001:1261

:1261(2)

Масштаб 1:2000

Условные обозначения:



ДОКУМЕНТ ПОДПИСАН
ЭЛЕКТРОННОЙ ПОДПИСЬЮ

Сертификат: 009F0BDC181A023B64597F1E2579BEFB50

Владелец: ФЕДЕРАЛЬНАЯ СЛУЖБА ГОСУДАРСТВЕННОЙ

РЕГИСТРАЦИИ, КАДАСТРА И КАРТОГРАФИИ

Действителен: с 02.08.2024 по 26.10.2025

полное наименование должности

инициалы, фамилия

Выписка из Единого государственного реестра недвижимости об объекте недвижимости

Описание местоположения земельного участка

| | | | |
|----------------------------------------|-----------------------------|-------------------|-------------------------|
| Земельный участок | | | |
| вид объекта недвижимости | | | |
| Лист № 1 раздела 3.1 | Всего листов раздела 3.1: 2 | Всего разделов: 4 | Всего листов выписки: 9 |
| 11.10.2024г. № КУВИ-001/2024-251458455 | | | |
| Кадастровый номер: | | 22:43:040001:1261 | |

| Описание местоположения границ земельного участка | | | | | | | |
|---------------------------------------------------|-------------|----------|-------------------|-----------------------------|-----------------------------------|-------------------------------------|-------------------------------------------------------------------------------------------------------------------------------------------------------------------------------------------------------------------------------------------------------------------------------------------------------------------------------------------------------------------------|
| № п/п | Номер точки | | Дирекционный угол | Горизонтальное положение, м | Описание закрепления на местности | Кадастровые номера смежных участков | Сведения об адресах правообладателей смежных земельных участков |
| | начальная | конечная | | | | | |
| 1 | 2 | 3 | 4 | 5 | 6 | 7 | 8 |
| 1 | 1.1.1 | 1.1.2 | 171°36.4' | 145.02 | данные отсутствуют | 22:43:040001:1586(2) | адрес отсутствует |
| 2 | 1.1.2 | 1.1.3 | 171°31.6' | 223.52 | данные отсутствуют | данные отсутствуют | данные отсутствуют |
| 3 | 1.1.3 | 1.1.4 | 288°25.9' | 44.63 | данные отсутствуют | данные отсутствуют | данные отсутствуют |
| 4 | 1.1.4 | 1.1.5 | 292°14.9' | 55.91 | данные отсутствуют | данные отсутствуют | данные отсутствуют |
| 5 | 1.1.5 | 1.1.6 | 309°36.9' | 88.53 | данные отсутствуют | данные отсутствуют | данные отсутствуют |
| 6 | 1.1.6 | 1.1.7 | 352°44.0' | 241.84 | данные отсутствуют | 22:43:040001:1279(2) | данные отсутствуют |
| 7 | 1.1.7 | 1.1.1 | 76°39.3' | 142.62 | данные отсутствуют | 22:43:040001:1279(2) | данные отсутствуют |
| 8 | 2.1.1 | 2.1.2 | 145°12.7' | 49.3 | данные отсутствуют | данные отсутствуют | данные отсутствуют |
| 9 | 2.1.2 | 2.1.3 | 236°58.6' | 168.63 | данные отсутствуют | данные отсутствуют | данные отсутствуют |
| 10 | 2.1.3 | 2.1.4 | 270°6.8' | 95.31 | данные отсутствуют | данные отсутствуют | данные отсутствуют |
| 11 | 2.1.3 | 2.1.3 | | | данные отсутствуют | 22:43:040001:1317(3) | данные отсутствуют |
| 12 | 2.1.4 | 2.1.5 | 48°48.3' | 87.27 | данные отсутствуют | 22:43:040001:1209(2) | адрес отсутствует; Россия, Алтайский край, Солонешенский район, с. Сибирячиха, ул. Набережная, д. 35а; Россия, Алтайский край, Солонешенский район, с. Сибирячиха, ул. Алтайская, д. 26, кв. 2; Россия, Алтайский кр., Солонешенский район, с. Сибирячиха, пер. Школьный, д. 6, кв. 2; Россия, Алтайский край, Солонешенский район, с. Сибирячиха, ул. Советская, д. 66 |



ДОКУМЕНТ ПОДПИСАН
ЭЛЕКТРОННОЙ ПОДПИСЬЮ

Сертификат: 009F0BDC181A023B64597F1E2579BEFB50

Владелец: ФЕДЕРАЛЬНАЯ СЛУЖБА ГОСУДАРСТВЕННОЙ
РЕГИСТРАЦИИ, КАДАСТРА И КАРТОГРАФИИ
Действителен: с 02.08.2024 по 26.10.2025

полное наименование должности

инициалы, фамилия

Земельный участок

вид объекта недвижимости

Лист № 2 раздела 3.1

Всего листов раздела 3.1: 2

Всего разделов: 4

Всего листов выписки: 9

11.10.2024г. № КУВИ-001/2024-251458455

Кадастровый номер:

22:43:040001:1261

| | | | | | | | |
|----|-------|-------|----------|--------|--------------------|----------------------|-------------------------------------------------------------------------------------------------------------------------------------------------------------------------------------------------------------------------------------------------------------------------------------------------------------------------------------------------------------------------|
| 13 | 2.1.5 | 2.1.1 | 62°23.8` | 161.26 | данные отсутствуют | 22:43:040001:1209(2) | адрес отсутствует; Россия, Алтайский край, Солонешенский район, с. Сибирячиха, ул. Набережная, д. 35а; Россия, Алтайский край, Солонешенский район, с. Сибирячиха, ул. Алтайская, д. 26, кв. 2; Россия, Алтайский кр., Солонешенский район, с. Сибирячиха, пер. Школьный, д. 6, кв. 2; Россия, Алтайский край, Солонешенский район, с. Сибирячиха, ул. Советская, д. 66 |
|----|-------|-------|----------|--------|--------------------|----------------------|-------------------------------------------------------------------------------------------------------------------------------------------------------------------------------------------------------------------------------------------------------------------------------------------------------------------------------------------------------------------------|



ДОКУМЕНТ ПОДПИСАН
ЭЛЕКТРОННОЙ ПОДПИСЬЮ

Сертификат: 009F0BDC181A023B64597F1E2579BEFB50

Владелец: ФЕДЕРАЛЬНАЯ СЛУЖБА ГОСУДАРСТВЕННОЙ

РЕГИСТРАЦИИ, КАДАСТРА И КАРТОГРАФИИ

Действителен: с 02.08.2024 по 26.10.2025

полное наименование должности

инициалы, фамилия

Выписка из Единого государственного реестра недвижимости об объекте недвижимости

Описание местоположения земельного участка

| | | | |
|----------------------------------------|-----------------------------|-------------------|-------------------------|
| Земельный участок | | | |
| вид объекта недвижимости | | | |
| Лист № 1 раздела 3.2 | Всего листов раздела 3.2: 1 | Всего разделов: 4 | Всего листов выписки: 9 |
| 11.10.2024г. № КУВИ-001/2024-251458455 | | | |
| Кадастровый номер: | | 22:43:040001:1261 | |

| Сведения о характерных точках границы земельного участка | | | | |
|----------------------------------------------------------|---------------|------------|-----------------------------------|-------------------------------------------------------------------------------------------------------|
| Система координат МСК-22, зона 3 | | | | |
| Номер точки | Координаты, м | | Описание закрепления на местности | Средняя квадратичная погрешность определения координат характерных точек границ земельного участка, м |
| | X | Y | | |
| 1 | 2 | 3 | 4 | 5 |
| 1 | 425850.28 | 3199349.58 | Не закреплена | 2.5 |
| 2 | 425817.36 | 3199210.81 | Не закреплена | 2.5 |
| 3 | 425577.46 | 3199241.4 | Не закреплена | 2.5 |
| 4 | 425521.01 | 3199309.6 | Не закреплена | 2.5 |
| 5 | 425499.84 | 3199361.35 | Не закреплена | 2.5 |
| 6 | 425485.73 | 3199403.69 | Не закреплена | 2.5 |
| 7 | 425706.81 | 3199370.75 | Не закреплена | 2.5 |
| 1 | 425850.28 | 3199349.58 | Не закреплена | 2.5 |
| 1 | 426996.73 | 3196990.52 | Не закреплена | 2.5 |
| 2 | 426922.01 | 3196847.62 | Не закреплена | 2.5 |
| 3 | 426864.53 | 3196781.95 | Не закреплена | 2.5 |
| 4 | 426864.34 | 3196877.26 | Не закреплена | 2.5 |
| 5 | 426956.24 | 3197018.65 | Не закреплена | 2.5 |
| 1 | 426996.73 | 3196990.52 | Не закреплена | 2.5 |



ДОКУМЕНТ ПОДПИСАН
ЭЛЕКТРОННОЙ ПОДПИСЬЮ

Сертификат: 009F0BDC181A023B64597F1E2579BEFB50

Владелец: ФЕДЕРАЛЬНАЯ СЛУЖБА ГОСУДАРСТВЕННОЙ
РЕГИСТРАЦИИ, КАДАСТРА И КАРТОГРАФИИ
Действителен: с 02.08.2024 по 26.10.2025

полное наименование должности

инициалы, фамилия

Филиал публично-правовой компании "Роскадастр" по Алтайскому краю
полное наименование органа регистрации прав
Выписка из Единого государственного реестра недвижимости об объекте недвижимости

Сведения о характеристиках объекта недвижимости

В Единый государственный реестр недвижимости внесены следующие сведения:

Раздел 1 Лист 1

| | | | |
|-----------------------------------------------------------------------------------------------------------------------------------------------------------------------------------------|------------------------------------------------------------------------------------------------------------------------------------------------------------------------------------------------------|-------------------|--------------------------|
| Земельный участок | | | |
| вид объекта недвижимости | | | |
| Лист № 1 раздела 1 | Всего листов раздела 1: 3 | Всего разделов: 7 | Всего листов выписки: 20 |
| 11.10.2024г. № КУВИ-001/2024-251458160 | | | |
| Кадастровый номер: | 22:43:060001:2803 | | |
| Номер кадастрового квартала: | 22:43:060001 | | |
| Дата присвоения кадастрового номера: | 04.09.2024 | | |
| Ранее присвоенный государственный учетный номер: | данные отсутствуют | | |
| Местоположение: | Российская Федерация, Алтайский край, район Солонешенский, с. Искра, ур. Спайка, лог Костина | | |
| Площадь: | 383939 +/- 2170 | | |
| Кадастровая стоимость, руб.: | 591266.06 | | |
| Кадастровые номера расположенных в пределах земельного участка объектов недвижимости: | данные отсутствуют | | |
| Кадастровые номера объектов недвижимости, из которых образован объект недвижимости: | данные отсутствуют | | |
| Кадастровые номера образованных объектов недвижимости: | данные отсутствуют | | |
| Категория земель: | Земли сельскохозяйственного назначения | | |
| Виды разрешенного использования: | Выпас сельскохозяйственных животных | | |
| Сведения о кадастровом инженере: | Соколова Марина Юрьевна, № А-1540, в СРО КИ-Ассоциация СКИ, СНИЛС 05435627862, договор на выполнение кадастровых работ от 13.05.2024 № 24-2242-Д/0037, дата завершения кадастровых работ: 02.09.2024 | | |
| Сведения о лесах, водных объектах и об иных природных объектах, расположенных в пределах земельного участка: | данные отсутствуют | | |
| Сведения о том, что земельный участок полностью расположен в границах зоны с особыми условиями использования территории, территории объекта культурного наследия, публичного сервитута: | данные отсутствуют | | |



ДОКУМЕНТ ПОДПИСАН
ЭЛЕКТРОННОЙ ПОДПИСЬЮ

Сертификат: 009F0BDC181A023B64597F1E2579BEFB50

Владелец: ФЕДЕРАЛЬНАЯ СЛУЖБА ГОСУДАРСТВЕННОЙ
РЕГИСТРАЦИИ, КАДАСТРА И КАРТОГРАФИИ
Действителен: с 02.08.2024 по 26.10.2025

полное наименование должности

инициалы, фамилия

| | | | |
|---------------------------------------------------------------------------------------------------------------------------------------------------------------------------------------------------------------------------------------------------------------------------------------------------------------------------------------------------------------------------------------------------------------------------|---------------------------|-----------------------------------------------------------------------------------------------------------------------------------------------------------------------------------------------------------------------------------------------------------------------------------------------------------------------------------------------------------------------------|--------------------------|
| Земельный участок | | | |
| вид объекта недвижимости | | | |
| Лист № 2 раздела 1 | Всего листов раздела 1: 3 | Всего разделов: 7 | Всего листов выписки: 20 |
| 11.10.2024г. № КУВИ-001/2024-251458160 | | | |
| Кадастровый номер: | | 22:43:060001:2803 | |
| Сведения о том, что земельный участок расположен в границах особой экономической зоны, территории опережающего развития, зоны территориального развития в Российской Федерации, игровой зоны: | | данные отсутствуют | |
| Сведения о том, что земельный участок расположен в границах особо охраняемой природной территории, Байкальской природной территории и ее экологических зон, лесопарковом зеленом поясе, охотничьего угодья, лесничества: | | данные отсутствуют | |
| Сведения о расположении земельного участка и (или) расположенного на нем объекта недвижимости в границах территории, в отношении которой принято решение о резервировании земель для государственных или муниципальных нужд: | | данные отсутствуют | |
| Сведения о результатах проведения государственного земельного надзора: | | данные отсутствуют | |
| Сведения о расположении земельного участка в границах территории, в отношении которой утвержден проект межевания территории: | | данные отсутствуют | |
| Условный номер земельного участка: | | данные отсутствуют | |
| Сведения о принятии акта и (или) заключении договора, предусматривающих предоставление в соответствии с земельным законодательством исполнительным органом государственным органом власти или органом местного самоуправления, находящегося в государственной или муниципальной собственности земельного участка для строительства наемного дома социального использования или наемного дома коммерческого использования: | | данные отсутствуют | |
| Сведения о том, что земельный участок или земельные участки образованы на основании решения об изъятии земельного участка и (или) расположенного на нем объекта недвижимости для государственных или муниципальных нужд: | | данные отсутствуют | |
| Сведения о том, что земельный участок образован из земель или земельного участка, государственная собственность на которые не разграничена: | | Земельный участок образован из земель или земельного участка, государственная собственность на которые не разграничена. В соответствии с Федеральным законом от 25 октября 2001 г. № 137-ФЗ "О введении в действие Земельного кодекса Российской Федерации" орган Администрация Солонешенского района Алтайского края уполномочен на распоряжение таким земельным участком. | |



ДОКУМЕНТ ПОДПИСАН
ЭЛЕКТРОННОЙ ПОДПИСЬЮ

Сертификат: 009F0BDC181A023B64597F1E2579BEFB50

Владелец: ФЕДЕРАЛЬНАЯ СЛУЖБА ГОСУДАРСТВЕННОЙ

РЕГИСТРАЦИИ, КАДАСТРА И КАРТОГРАФИИ

Действителен: с 02.08.2024 по 26.10.2025

полное наименование должности

инициалы, фамилия

| | | | |
|---------------------------------------------------------------------------------|---------------------------|-------------------------------------------------------------------------------------------------------------------------------------------------------------------------------------------------------------------------------------------------------------------------------------------------------------------------------------------------------------------------------------------------------------------------------------------------------------------------------------------------------------------------------------------------------------------------------------------------------------------------------------------------------------------------------------------------------------------------------------------------------------------------------------------------------------------------------------------------------------------------------------------------------------------------------------------------------------------------------------------------------------------------------------------------------------------------------------------------------------------------------------------------------------------------------------------------------------------------------------------------------------------------------------------------------------------------------------------------------------------------------------------------------------------------------------------------------------------------------------------------------------------------------------------------------------------------------------------------------------------------------------------------------------------------------------------------------------------------------------------------------------------------------------------------------------------------------------------------------------------------------------------------------------------------------------------------------------------------------------------------------------------------------------------------------------------------------------------------------------------------------------------------------------------------------------------------------------------------------------------------------------------------------------------------------------------------------------------------------------|--------------------------|
| Земельный участок | | | |
| вид объекта недвижимости | | | |
| Лист № 3 раздела 1 | Всего листов раздела 1: 3 | Всего разделов: 7 | Всего листов выписки: 20 |
| 11.10.2024г. № КУВИ-001/2024-251458160 | | | |
| Кадастровый номер: | | 22:43:060001:2803 | |
| Сведения о наличии земельного спора о местоположении границ земельных участков: | | данные отсутствуют | |
| Статус записи об объекте недвижимости: | | Сведения об объекте недвижимости имеют статус "актуальные" | |
| Особые отметки: | | <p>Граница земельного участка состоит из 3 контуров. Учетные номера контуров и их площади: 1 - 33394.99 кв.м, 2 - 306098.42 кв.м, 3 - 44445.95 кв.м. Сведения об ограничениях права на объект недвижимости, обременениях данного объекта, не зарегистрированных в реестре прав, ограничений прав и обременений недвижимого имущества: вид ограничения (обременения): ограничения прав на земельный участок, предусмотренные статьей 56 Земельного кодекса Российской Федерации; срок действия: с 04.09.2024; реквизиты документа-основания: сопроводительное письмо от 20.01.2021 № 114/п/188 выдан: Краевое государственное казенное учреждение "Управление автомобильных дорог Алтайского края"; описание местоположения границ от 30.04.2020 № б/н выдан: ООО "СтройГеодезия", Белугин Константин Викторович; распоряжение "Об установлении придорожной полосы автомобильной дороги общего пользования" от 03.06.2020 № 10 выдан: Министерство транспорта Алтайского края Краевое государственное казенное учреждение "Управление автомобильных дорог Алтайского края" (КГКУ "Алтайавтодор"); доверенность от 28.10.2020 № б/н выдан: ООО "СтройГеодезия". вид ограничения (обременения): ограничения прав на земельный участок, предусмотренные статьей 56 Земельного кодекса Российской Федерации; срок действия: с 04.09.2024; реквизиты документа-основания: сопроводительное письмо от 28.07.2014 № б/н выдан: Иванов Виталий Владимирович; карта(план) охранная зона электросетевого комплекса № Б-5 110/10 кВ Солонешенского района филиала ОАО "Алтайэнерго" Белокурихинские электрические сети по территории Солонешенского района Алтайского края от 26.06.2014 № б/н выдан: Общество с ограниченной ответственностью "Региональный Центр Инвентаризации и Кадастра"; доверенность от 23.06.2014 № 126 Н/22/80 выдан: Открытое акционерное общество "Межрегиональная распределительная сетевая компания Сибири - "Алтайэнерго"; письмо ФГБУ "ФКП Росреестра" о верификации ЗОУИТ от 14.10.2016 № 11-2647/16 выдан: ФГБУ "ФКП Росреестра". Земельный участок подлежит снятию с государственного кадастрового учета по истечении пяти лет со дня его государственного кадастрового учета, если на него не будут зарегистрированы права. Сведения, необходимые для заполнения раздела: 2 - Сведения о зарегистрированных правах, отсутствуют.</p> | |
| Получатель выписки: | | Администрация Солонешенского района Алтайского края | |



ДОКУМЕНТ ПОДПИСАН
ЭЛЕКТРОННОЙ ПОДПИСЬЮ

Сертификат: 009F0BDC181A023B64597F1E2579BEFB50

Владелец: ФЕДЕРАЛЬНАЯ СЛУЖБА ГОСУДАРСТВЕННОЙ
РЕГИСТРАЦИИ, КАДАСТРА И КАРТОГРАФИИ
Действителен: с 02.08.2024 по 26.10.2025

полное наименование должности

инициалы, фамилия

Выписка из Единого государственного реестра недвижимости об объекте недвижимости
 Описание местоположения земельного участка

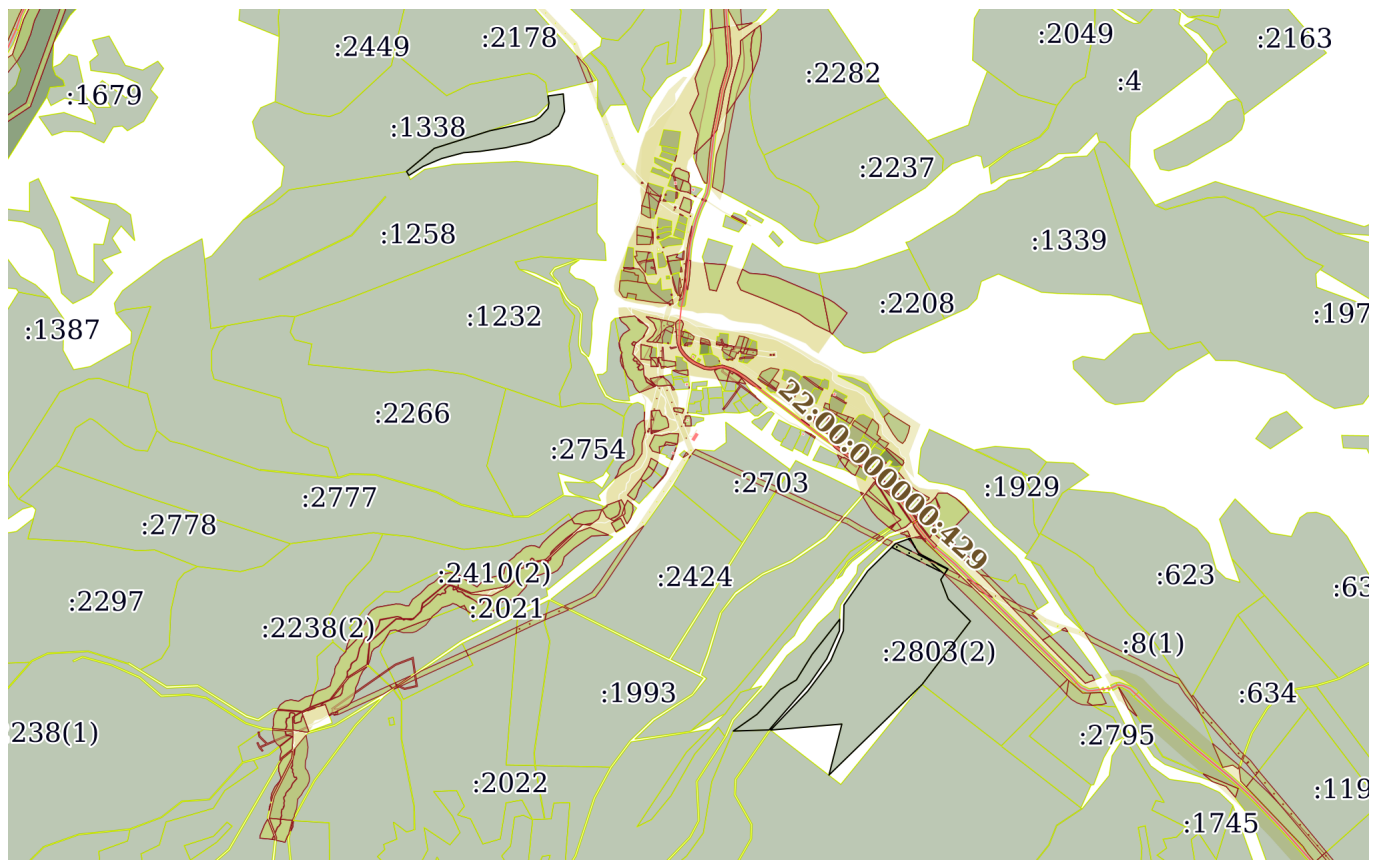
| | | | |
|--------------------------|--|--|--|
| Земельный участок | | | |
| вид объекта недвижимости | | | |

| | | | |
|--------------------|---------------------------|-------------------|--------------------------|
| Лист № 1 раздела 3 | Всего листов раздела 3: 4 | Всего разделов: 7 | Всего листов выписки: 20 |
|--------------------|---------------------------|-------------------|--------------------------|

11.10.2024г. № КУВИ-001/2024-251458160

Кадастровый номер: 22:43:060001:2803

План (чертеж, схема) земельного участка



Масштаб 1:30000 Условные обозначения:

| | | |
|-------------------------------|-----------------------------------------------------------------------------------------------------------------------------------------------------------------------------------------------------------------------------------------------------------------------------------------------------------------------|--|
| |  ДОКУМЕНТ ПОДПИСАН ЭЛЕКТРОННОЙ ПОДПИСЬЮ Сертификат: 009F0BDC181A023B64597F1E2579BEFB50 Владелец: ФЕДЕРАЛЬНАЯ СЛУЖБА ГОСУДАРСТВЕННОЙ РЕГИСТРАЦИИ, КАДАСТРА И КАРТОГРАФИИ Действителен: с 02.08.2024 по 26.10.2025 | |
| полное наименование должности | инициалы, фамилия | |

Земельный участок

вид объекта недвижимости

Лист № 2 раздела 3

Всего листов раздела 3: 4

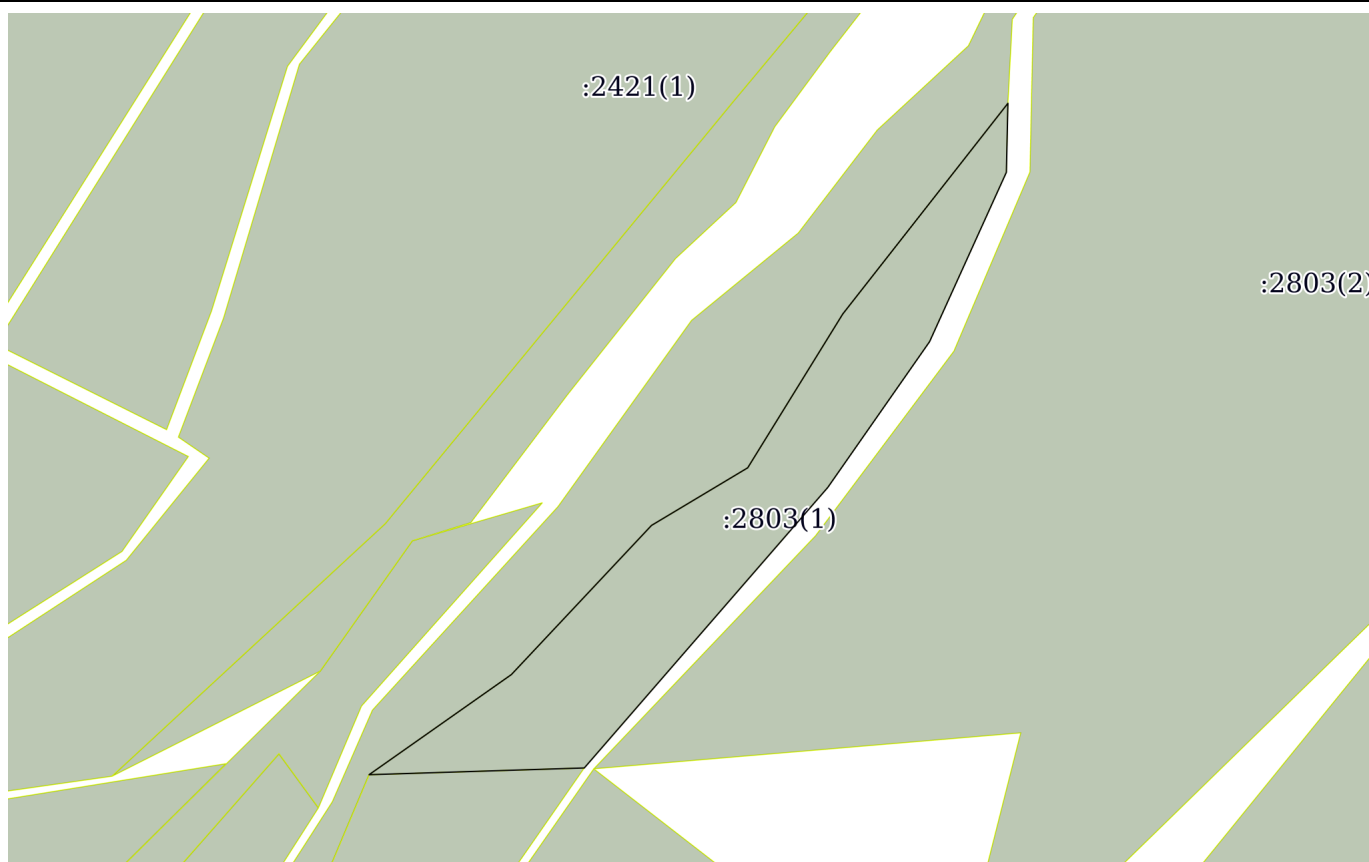
Всего разделов: 7

Всего листов выписки: 20

11.10.2024г. № КУВИ-001/2024-251458160

Кадастровый номер:

22:43:060001:2803



Масштаб 1:5000

Условные обозначения:

ДОКУМЕНТ ПОДПИСАН
ЭЛЕКТРОННОЙ ПОДПИСЬЮ

Сертификат: 009F0BDC181A023B64597F1E2579BEFB50

Владелец: ФЕДЕРАЛЬНАЯ СЛУЖБА ГОСУДАРСТВЕННОЙ
РЕГИСТРАЦИИ, КАДАСТРА И КАРТОГРАФИИ
Действителен: с 02.08.2024 по 26.10.2025

полное наименование должности

инициалы, фамилия

Земельный участок

вид объекта недвижимости

Лист № 3 раздела 3

Всего листов раздела 3: 4

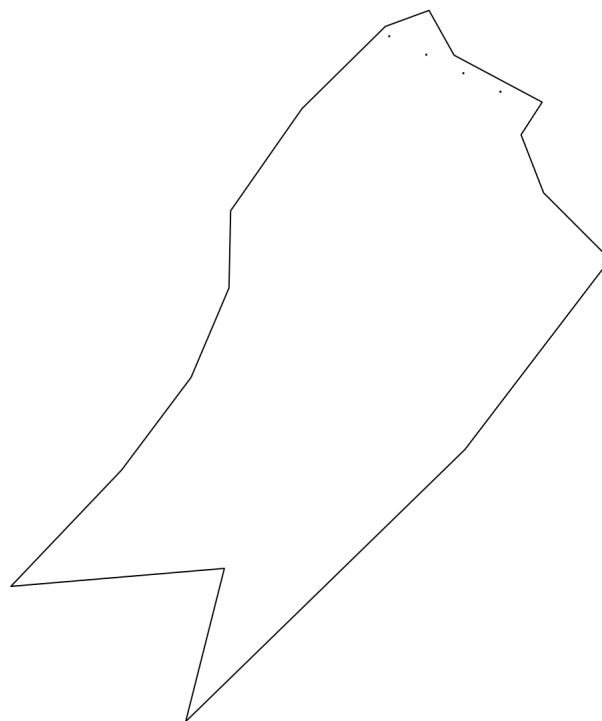
Всего разделов: 7

Всего листов выписки: 20

11.10.2024г. № КУВИ-001/2024-251458160

Кадастровый номер:

22:43:060001:2803



Масштаб 1:10000

Условные обозначения:

ДОКУМЕНТ ПОДПИСАН
ЭЛЕКТРОННОЙ ПОДПИСЬЮ

Сертификат: 009F0BDC181A023B64597F1E2579BEFB50

Владелец: ФЕДЕРАЛЬНАЯ СЛУЖБА ГОСУДАРСТВЕННОЙ
РЕГИСТРАЦИИ, КАДАСТРА И КАРТОГРАФИИ
Действителен: с 02.08.2024 по 26.10.2025

полное наименование должности

инициалы, фамилия

Земельный участок

вид объекта недвижимости

Лист № 4 раздела 3

Всего листов раздела 3: 4

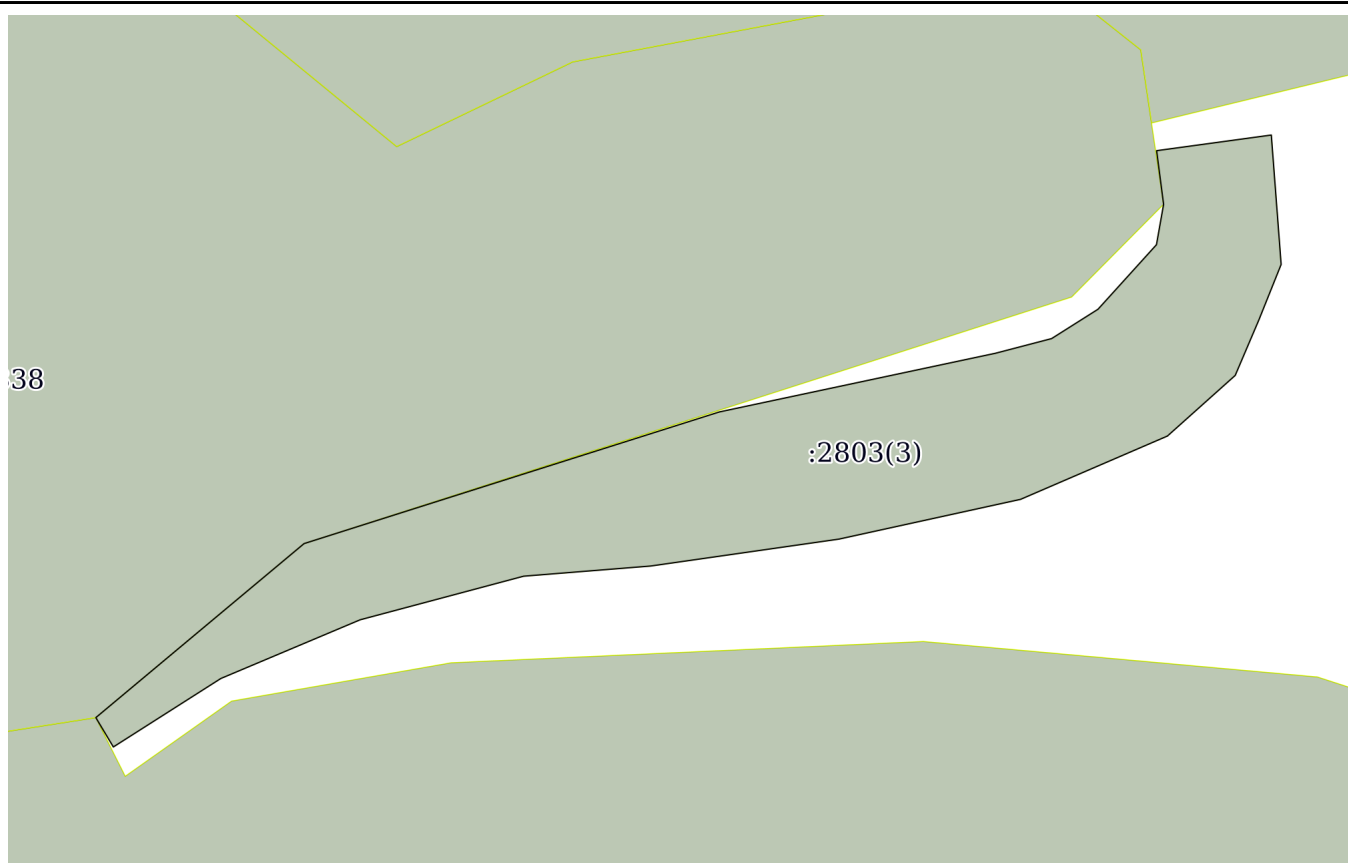
Всего разделов: 7

Всего листов выписки: 20

11.10.2024г. № КУВИ-001/2024-251458160

Кадастровый номер:

22:43:060001:2803



Масштаб 1:4000

Условные обозначения:

ДОКУМЕНТ ПОДПИСАН
ЭЛЕКТРОННОЙ ПОДПИСЬЮ

Сертификат: 009F0BDC181A023B64597F1E2579BEFB50

Владелец: ФЕДЕРАЛЬНАЯ СЛУЖБА ГОСУДАРСТВЕННОЙ
РЕГИСТРАЦИИ, КАДАСТРА И КАРТОГРАФИИ
Действителен: с 02.08.2024 по 26.10.2025

полное наименование должности

инициалы, фамилия

Выписка из Единого государственного реестра недвижимости об объекте недвижимости

Описание местоположения земельного участка

| | | | |
|----------------------------------------|-----------------------------|-------------------|--------------------------|
| Земельный участок | | | |
| вид объекта недвижимости | | | |
| Лист № 1 раздела 3.1 | Всего листов раздела 3.1: 3 | Всего разделов: 7 | Всего листов выписки: 20 |
| 11.10.2024г. № КУВИ-001/2024-251458160 | | | |
| Кадастровый номер: | | 22:43:060001:2803 | |

| Описание местоположения границ земельного участка | | | | | | | |
|---------------------------------------------------|-------------|----------|-------------------|------------------------------|-----------------------------------|-------------------------------------|-------------------------------------------------------------------------------|
| № п/п | Номер точки | | Дирекционный угол | Горизонтальное проложение, м | Описание закрепления на местности | Кадастровые номера смежных участков | Сведения об адресах правообладателей смежных земельных участков |
| | начальная | конечная | | | | | |
| 1 | 2 | 3 | 4 | 5 | 6 | 7 | 8 |
| 1 | 1.1.1 | 1.1.2 | 10°2.5' | 21.97 | данные отсутствуют | данные отсутствуют | данные отсутствуют |
| 2 | 1.1.2 | 1.1.3 | 352°35.3' | 28.99 | данные отсутствуют | 22:43:060001:1338 | Россия, Алтайский кр., Солонешенский район, с. Искра, ул. Центральная, д. 57 |
| 3 | 1.1.3 | 1.1.4 | 82°14.3' | 62.06 | данные отсутствуют | данные отсутствуют | данные отсутствуют |
| 4 | 1.1.4 | 1.1.5 | 175°38.6' | 69.52 | данные отсутствуют | данные отсутствуют | данные отсутствуют |
| 5 | 1.1.5 | 1.1.6 | 201°52.7' | 31.96 | данные отсутствуют | данные отсутствуют | данные отсутствуют |
| 6 | 1.1.6 | 1.1.7 | 203°6.9' | 32.4 | данные отсутствуют | данные отсутствуют | данные отсутствуют |
| 7 | 1.1.7 | 1.1.8 | 228°13.1' | 48.75 | данные отсутствуют | данные отсутствуют | данные отсутствуют |
| 8 | 1.1.8 | 1.1.9 | 246°41.7' | 85.71 | данные отсутствуют | данные отсутствуют | данные отсутствуют |
| 9 | 1.1.9 | 1.1.10 | 257°39.5' | 99.65 | данные отсутствуют | данные отсутствуют | данные отсутствуют |
| 10 | 1.1.10 | 1.1.11 | 261°52.2' | 101.89 | данные отсутствуют | данные отсутствуют | данные отсутствуют |
| 11 | 1.1.11 | 1.1.12 | 265°25.4' | 68.44 | данные отсутствуют | данные отсутствуют | данные отсутствуют |
| 12 | 1.1.12 | 1.1.13 | 255°4.7' | 90.72 | данные отсутствуют | данные отсутствуют | данные отсутствуют |
| 13 | 1.1.13 | 1.1.14 | 247°10.0' | 81.02 | данные отсутствуют | данные отсутствуют | данные отсутствуют |
| 14 | 1.1.14 | 1.1.15 | 237°31.7' | 68.32 | данные отсутствуют | данные отсутствуют | данные отсутствуют |
| 15 | 1.1.15 | 1.1.16 | 329°9.9' | 18.32 | данные отсутствуют | 22:43:060001:1258 | Россия, Алтайский край, Солонешенский район, с. Искра, ул. Центральная, д. 31 |
| 16 | 1.1.16 | 1.1.17 | 50°8.3' | 145.44 | данные отсутствуют | 22:43:060001:1338 | Россия, Алтайский кр., Солонешенский район, с. Искра, ул. Центральная, д. 57 |
| 17 | 1.1.17 | 1.1.18 | 72°25.4' | 233.52 | данные отсутствуют | 22:43:060001:1338 | Россия, Алтайский кр., Солонешенский район, с. Искра, ул. Центральная, д. 57 |
| 18 | 1.1.18 | 1.1.19 | 78°0.5' | 151.33 | данные отсутствуют | данные отсутствуют | данные отсутствуют |
| 19 | 1.1.19 | 1.1.20 | 75°22.7' | 31.14 | данные отсутствуют | данные отсутствуют | данные отсутствуют |



ДОКУМЕНТ ПОДПИСАН
ЭЛЕКТРОННОЙ ПОДПИСЬЮ

Сертификат: 009F0BDC181A023B64597F1E2579BEFB50

Владелец: ФЕДЕРАЛЬНАЯ СЛУЖБА ГОСУДАРСТВЕННОЙ
РЕГИСТРАЦИИ, КАДАСТРА И КАРТОГРАФИИ
Действителен: с 02.08.2024 по 26.10.2025

полное наименование должности

инициалы, фамилия

Земельный участок

вид объекта недвижимости

Лист № 2 раздела 3.1

Всего листов раздела 3.1: 3

Всего разделов: 7

Всего листов выписки: 20

11.10.2024г. № КУВИ-001/2024-251458160

Кадастровый номер:

22:43:060001:2803

| 1 | 2 | 3 | 4 | 5 | 6 | 7 | 8 |
|----|--------|--------|-----------|--------|--------------------|-----------------------------------------------|------------------------------------------------------------------------------------------------|
| 20 | 1.1.20 | 1.1.21 | 57°42.8' | 29.43 | данные отсутствуют | данные отсутствуют | данные отсутствуют |
| 21 | 1.1.21 | 1.1.1 | 42°11.6' | 46.66 | данные отсутствуют | данные отсутствуют | данные отсутствуют |
| 22 | 2.1.1 | 2.1.2 | 69°50.8' | 62.4 | данные отсутствуют | данные отсутствуют | данные отсутствуют |
| 23 | 2.1.2 | 2.1.3 | 150°45.1' | 68.77 | данные отсутствуют | 22:43:060001:2410(3) | Россия, Алтайский край, Солонешенский район, с. Искра, ул. Береговая, д. 5 |
| 24 | 2.1.3 | 2.1.4 | 118°2.2' | 133.78 | данные отсутствуют | 22:43:060001:2410(3) | Россия, Алтайский край, Солонешенский район, с. Искра, ул. Береговая, д. 5 |
| 25 | 2.1.4 | 2.1.5 | 212°59.1' | 11.72 | данные отсутствуют | 22:43:060001:2410(3) | Россия, Алтайский край, Солонешенский район, с. Искра, ул. Береговая, д. 5 |
| 26 | 2.1.5 | 2.1.6 | 212°40.1' | 1.56 | данные отсутствуют | 22:43:060001:2410(3), 22:43:000000:85(252) | Россия, Алтайский край, Солонешенский район, с. Искра, ул. Береговая, д. 5; данные отсутствуют |
| 27 | 2.1.6 | 2.1.7 | 212°57.7' | 38.78 | данные отсутствуют | 22:43:060001:2410(3) | Россия, Алтайский край, Солонешенский район, с. Искра, ул. Береговая, д. 5 |
| 28 | 2.1.7 | 2.1.8 | 158°44.9' | 83.43 | данные отсутствуют | 22:43:060001:2410(3) | Россия, Алтайский край, Солонешенский район, с. Искра, ул. Береговая, д. 5 |
| 29 | 2.1.8 | 2.1.9 | 135°0.2' | 125.99 | данные отсутствуют | 22:43:060001:2410(3) | Россия, Алтайский край, Солонешенский район, с. Искра, ул. Береговая, д. 5 |
| 30 | 2.1.9 | 2.1.10 | 217°22.6' | 320.31 | данные отсутствуют | 22:43:060001:2410(3) | Россия, Алтайский край, Солонешенский район, с. Искра, ул. Береговая, д. 5 |
| 31 | 2.1.10 | 2.1.11 | 225°46.1' | 522.51 | данные отсутствуют | 22:43:060001:2038 | Россия, Алтайский кр., Солонешенский район, с. Солонешное, ул. Красноармейская, д. 103 |
| 32 | 2.1.11 | 2.1.12 | 14°11.2' | 211.61 | данные отсутствуют | данные отсутствуют | данные отсутствуют |
| 33 | 2.1.12 | 2.1.13 | 265°11.5' | 287.13 | данные отсутствуют | данные отсутствуют | данные отсутствуют |
| 34 | 2.1.13 | 2.1.14 | 43°35.9' | 215.18 | данные отсутствуют | данные отсутствуют | данные отсутствуют |
| 35 | 2.1.13 | 2.1.13 | | | данные отсутствуют | 22:43:060001:2038 | Россия, Алтайский кр., Солонешенский район, с. Солонешное, ул. Красноармейская, д. 103 |
| 36 | 2.1.14 | 2.1.15 | 36°53.0' | 155.12 | данные отсутствуют | данные отсутствуют | данные отсутствуют |
| 37 | 2.1.15 | 2.1.16 | 22°59.6' | 130.07 | данные отсутствуют | данные отсутствуют | данные отсутствуют |
| 38 | 2.1.16 | 2.1.17 | 1°13.4' | 103.42 | данные отсутствуют | данные отсутствуют | данные отсутствуют |
| 39 | 2.1.17 | 2.1.18 | 34°57.1' | 166.82 | данные отсутствуют | данные отсутствуют | данные отсутствуют |
| 40 | 2.1.18 | 2.1.1 | 45°26.0' | 156.85 | данные отсутствуют | данные отсутствуют | данные отсутствуют |



ДОКУМЕНТ ПОДПИСАН
ЭЛЕКТРОННОЙ ПОДПИСЬЮ

Сертификат: 009F0BDC181A023B64597F1E2579BEFB50

Владелец: ФЕДЕРАЛЬНАЯ СЛУЖБА ГОСУДАРСТВЕННОЙ

РЕГИСТРАЦИИ, КАДАСТРА И КАРТОГРАФИИ

Действителен: с 02.08.2024 по 26.10.2025

полное наименование должности

инициалы, фамилия

Земельный участок

вид объекта недвижимости

Лист № 3 раздела 3.1

Всего листов раздела 3.1: 3

Всего разделов: 7

Всего листов выписки: 20

11.10.2024г. № КУВИ-001/2024-251458160

Кадастровый номер:

22:43:060001:2803

| 1 | 2 | 3 | 4 | 5 | 6 | 7 | 8 |
|----|--------|--------|-----------|--------|--------------------|----------------------|----------------------------------------------------------------------------------------|
| 41 | 2.2.19 | 2.2.20 | 120°10.4' | 0.99 | данные отсутствуют | 22:43:000000:85(182) | данные отсутствуют |
| 42 | 2.2.20 | 2.2.21 | 30°10.4' | 0.99 | данные отсутствуют | 22:43:000000:85(182) | данные отсутствуют |
| 43 | 2.2.21 | 2.2.22 | 300°10.4' | 0.99 | данные отсутствуют | 22:43:000000:85(182) | данные отсутствуют |
| 44 | 2.2.22 | 2.2.19 | 210°10.4' | 0.99 | данные отсутствуют | 22:43:000000:85(182) | данные отсутствуют |
| 45 | 2.3.23 | 2.3.24 | 120°10.4' | 0.99 | данные отсутствуют | 22:43:000000:85(311) | данные отсутствуют |
| 46 | 2.3.24 | 2.3.25 | 30°10.4' | 0.99 | данные отсутствуют | 22:43:000000:85(311) | данные отсутствуют |
| 47 | 2.3.25 | 2.3.26 | 300°10.4' | 0.99 | данные отсутствуют | 22:43:000000:85(311) | данные отсутствуют |
| 48 | 2.3.26 | 2.3.23 | 210°10.4' | 0.99 | данные отсутствуют | 22:43:000000:85(311) | данные отсутствуют |
| 49 | 2.4.27 | 2.4.28 | 120°10.4' | 0.99 | данные отсутствуют | 22:43:000000:85(65) | данные отсутствуют |
| 50 | 2.4.28 | 2.4.29 | 30°10.4' | 0.99 | данные отсутствуют | 22:43:000000:85(65) | данные отсутствуют |
| 51 | 2.4.29 | 2.4.30 | 300°10.4' | 0.99 | данные отсутствуют | 22:43:000000:85(65) | данные отсутствуют |
| 52 | 2.4.30 | 2.4.27 | 210°10.4' | 0.99 | данные отсутствуют | 22:43:000000:85(65) | данные отсутствуют |
| 53 | 2.5.31 | 2.5.32 | 120°10.4' | 0.99 | данные отсутствуют | 22:43:000000:85(422) | данные отсутствуют |
| 54 | 2.5.32 | 2.5.33 | 30°10.4' | 0.99 | данные отсутствуют | 22:43:000000:85(422) | данные отсутствуют |
| 55 | 2.5.33 | 2.5.34 | 300°10.4' | 0.99 | данные отсутствуют | 22:43:000000:85(422) | данные отсутствуют |
| 56 | 2.5.34 | 2.5.31 | 210°10.4' | 0.99 | данные отсутствуют | 22:43:000000:85(422) | данные отсутствуют |
| 57 | 3.1.1 | 3.1.2 | 181°18.1' | 46.24 | данные отсутствуют | данные отсутствуют | данные отсутствуют |
| 58 | 3.1.2 | 3.1.3 | 204°24.4' | 124.52 | данные отсутствуют | данные отсутствуют | данные отсутствуют |
| 59 | 3.1.3 | 3.1.4 | 214°56.9' | 119.12 | данные отсутствуют | данные отсутствуют | данные отсутствуют |
| 60 | 3.1.4 | 3.1.5 | 220°59.0' | 248.8 | данные отсутствуют | данные отсутствуют | данные отсутствуют |
| 61 | 3.1.5 | 3.1.6 | 268°12.3' | 144.32 | данные отсутствуют | 22:43:060001:2035 | Россия, Алтайский кр., Солонешенский район, с. Солонешное, ул. Красноармейская, д. 103 |
| 62 | 3.1.5 | 3.1.5 | | | данные отсутствуют | 22:43:060001:2038 | Россия, Алтайский кр., Солонешенский район, с. Солонешное, ул. Красноармейская, д. 103 |
| 63 | 3.1.6 | 3.1.7 | 54°53.5' | 116.62 | данные отсутствуют | 22:43:060001:1942 | данные отсутствуют |
| 64 | 3.1.7 | 3.1.8 | 43°14.1' | 137.08 | данные отсутствуют | 22:43:060001:1942 | данные отсутствуют |
| 65 | 3.1.8 | 3.1.9 | 59°6.4' | 75.12 | данные отсутствуют | 22:43:060001:1942 | данные отсутствуют |
| 66 | 3.1.9 | 3.1.10 | 31°44.2' | 121.16 | данные отсутствуют | 22:43:060001:1942 | данные отсутствуют |
| 67 | 3.1.10 | 3.1.1 | 38°7.1' | 179.28 | данные отсутствуют | 22:43:060001:1942 | данные отсутствуют |



ДОКУМЕНТ ПОДПИСАН
ЭЛЕКТРОННОЙ ПОДПИСЬЮ

Сертификат: 009F0BDC181A023B64597F1E2579BEFB50

Владелец: ФЕДЕРАЛЬНАЯ СЛУЖБА ГОСУДАРСТВЕННОЙ

РЕГИСТРАЦИИ, КАДАСТРА И КАРТОГРАФИИ

Действителен: с 02.08.2024 по 26.10.2025

полное наименование должности

инициалы, фамилия

Выписка из Единого государственного реестра недвижимости об объекте недвижимости

Описание местоположения земельного участка

| | | | |
|----------------------------------------|-----------------------------|-------------------|--------------------------|
| Земельный участок | | | |
| вид объекта недвижимости | | | |
| Лист № 1 раздела 3.2 | Всего листов раздела 3.2: 3 | Всего разделов: 7 | Всего листов выписки: 20 |
| 11.10.2024г. № КУВИ-001/2024-251458160 | | | |
| Кадастровый номер: | | 22:43:060001:2803 | |

| Сведения о характерных точках границы земельного участка | | | | |
|----------------------------------------------------------|---------------|------------|-----------------------------------|-------------------------------------------------------------------------------------------------------|
| Система координат МСК-22, зона 3 | | | | |
| Номер точки | Координаты, м | | Описание закрепления на местности | Средняя квадратичная погрешность определения координат характерных точек границ земельного участка, м |
| | X | Y | | |
| 1 | 2 | 3 | 4 | 5 |
| 1 | 401333.32 | 3226701.76 | не закреплена | 2.5 |
| 2 | 401192.27 | 3226591.09 | не закреплена | 2.5 |
| 3 | 401089.23 | 3226527.36 | не закреплена | 2.5 |
| 4 | 401050.66 | 3226462.9 | не закреплена | 2.5 |
| 5 | 400950.79 | 3226369 | не закреплена | 2.5 |
| 6 | 400883.72 | 3226273.6 | не закреплена | 2.5 |
| 7 | 400888.24 | 3226417.85 | не закреплена | 2.5 |
| 8 | 401076.06 | 3226581.02 | Не закреплена | 2.5 |
| 9 | 401173.7 | 3226649.26 | Не закреплена | 2.5 |
| 10 | 401287.09 | 3226700.71 | Не закреплена | 2.5 |
| 1 | 401333.32 | 3226701.76 | не закреплена | 2.5 |
| 1 | 401637.53 | 3226926.06 | Не закреплена | 2.5 |
| 2 | 401527.46 | 3226814.31 | Не закреплена | 2.5 |
| 3 | 401390.73 | 3226718.74 | Не закреплена | 2.5 |
| 4 | 401287.33 | 3226716.53 | Не закреплена | 2.5 |
| 5 | 401167.59 | 3226665.72 | Не закреплена | 2.5 |
| 6 | 401043.52 | 3226572.62 | Не закреплена | 2.5 |
| 7 | 400887.69 | 3226424.23 | Не закреплена | 2.5 |
| 8 | 400911.76 | 3226710.35 | Не закреплена | 2.5 |
| 9 | 400706.6 | 3226658.49 | Не закреплена | 2.5 |
| 10 | 401071.08 | 3227032.88 | не закреплена | 2.5 |
| 11 | 401325.62 | 3227227.32 | не закреплена | 2.5 |



ДОКУМЕНТ ПОДПИСАН
ЭЛЕКТРОННОЙ ПОДПИСЬЮ

Сертификат: 009F0BDC181A023B64597F1E2579BEFB50

Владелец: ФЕДЕРАЛЬНАЯ СЛУЖБА ГОСУДАРСТВЕННОЙ

РЕГИСТРАЦИИ, КАДАСТРА И КАРТОГРАФИИ

Действителен: с 02.08.2024 по 26.10.2025

полное наименование должности

инициалы, фамилия

Земельный участок

вид объекта недвижимости

Лист № 2 раздела 3.2

Всего листов раздела 3.2: 3

Всего разделов: 7

Всего листов выписки: 20

11.10.2024г. № КУВИ-001/2024-251458160

Кадастровый номер:

22:43:060001:2803

| 1 | 2 | 3 | 4 | 5 |
|----|-----------|------------|---------------|-----|
| 12 | 401414.71 | 3227138.24 | не закреплена | 2.5 |
| 13 | 401492.47 | 3227108 | не закреплена | 2.5 |
| 14 | 401525.01 | 3227129.1 | не закреплена | 2.5 |
| 15 | 401526.32 | 3227129.94 | не закреплена | 2.5 |
| 16 | 401536.15 | 3227136.32 | не закреплена | 2.5 |
| 17 | 401599.03 | 3227018.24 | не закреплена | 2.5 |
| 18 | 401659.03 | 3226984.64 | не закреплена | 2.5 |
| 1 | 401637.53 | 3226926.06 | Не закреплена | 2.5 |
| 1 | 401624.26 | 3226930.66 | не закреплена | 2.5 |
| 2 | 401625.12 | 3226931.16 | не закреплена | 2.5 |
| 3 | 401624.62 | 3226932.02 | не закреплена | 2.5 |
| 4 | 401623.76 | 3226931.52 | не закреплена | 2.5 |
| 1 | 401624.26 | 3226930.66 | не закреплена | 2.5 |
| 1 | 401599.5 | 3226980.33 | - | 2.5 |
| 2 | 401600.36 | 3226980.83 | - | 2.5 |
| 3 | 401599.86 | 3226981.69 | - | 2.5 |
| 4 | 401599 | 3226981.19 | - | 2.5 |
| 1 | 401599.5 | 3226980.33 | - | 2.5 |
| 1 | 401574.74 | 3227030 | - | 2.5 |
| 2 | 401575.6 | 3227030.5 | - | 2.5 |
| 3 | 401575.1 | 3227031.36 | - | 2.5 |
| 4 | 401574.24 | 3227030.86 | - | 2.5 |
| 1 | 401574.74 | 3227030 | - | 2.5 |
| 1 | 401549.98 | 3227079.67 | - | 2.5 |
| 2 | 401550.84 | 3227080.17 | - | 2.5 |
| 3 | 401550.34 | 3227081.03 | - | 2.5 |
| 4 | 401549.48 | 3227080.53 | - | 2.5 |
| 1 | 401549.98 | 3227079.67 | - | 2.5 |
| 1 | 403387.72 | 3225528.57 | Не закреплена | 2.5 |



ДОКУМЕНТ ПОДПИСАН
ЭЛЕКТРОННОЙ ПОДПИСЬЮ

Сертификат: 009F0BDC181A023B64597F1E2579BEFB50

Владелец: ФЕДЕРАЛЬНАЯ СЛУЖБА ГОСУДАРСТВЕННОЙ

РЕГИСТРАЦИИ, КАДАСТРА И КАРТОГРАФИИ

Действителен: с 02.08.2024 по 26.10.2025

полное наименование должности

инициалы, фамилия

Земельный участок

вид объекта недвижимости

Лист № 3 раздела 3.2

Всего листов раздела 3.2: 3

Всего разделов: 7

Всего листов выписки: 20

11.10.2024г. № КУВИ-001/2024-251458160

Кадастровый номер:

22:43:060001:2803

| 1 | 2 | 3 | 4 | 5 |
|----|-----------|------------|---------------|-----|
| 2 | 403353.15 | 3225497.23 | Не закреплена | 2.5 |
| 3 | 403337.43 | 3225472.35 | Не закреплена | 2.5 |
| 4 | 403329.57 | 3225442.22 | Не закреплена | 2.5 |
| 5 | 403298.13 | 3225294.19 | Не закреплена | 2.5 |
| 6 | 403227.61 | 3225071.57 | Не закреплена | 2.5 |
| 7 | 403134.39 | 3224959.93 | Не закреплена | 2.5 |
| 8 | 403118.66 | 3224969.32 | Не закреплена | 2.5 |
| 9 | 403155.34 | 3225026.96 | Не закреплена | 2.5 |
| 10 | 403186.78 | 3225101.63 | Не закреплена | 2.5 |
| 11 | 403210.14 | 3225189.29 | Не закреплена | 2.5 |
| 12 | 403215.6 | 3225257.51 | Не закреплена | 2.5 |
| 13 | 403230.01 | 3225358.38 | Не закреплена | 2.5 |
| 14 | 403251.31 | 3225455.73 | Не закреплена | 2.5 |
| 15 | 403285.22 | 3225534.45 | Не закреплена | 2.5 |
| 16 | 403317.7 | 3225570.8 | Не закреплена | 2.5 |
| 17 | 403347.5 | 3225583.52 | Не закреплена | 2.5 |
| 18 | 403377.16 | 3225595.43 | Не закреплена | 2.5 |
| 19 | 403446.48 | 3225590.15 | Не закреплена | 2.5 |
| 20 | 403438.1 | 3225528.66 | Не закреплена | 2.5 |
| 21 | 403409.35 | 3225532.4 | Не закреплена | 2.5 |
| 1 | 403387.72 | 3225528.57 | Не закреплена | 2.5 |



ДОКУМЕНТ ПОДПИСАН
ЭЛЕКТРОННОЙ ПОДПИСЬЮ

Сертификат: 009F0BDC181A023B64597F1E2579BEFB50

Владелец: ФЕДЕРАЛЬНАЯ СЛУЖБА ГОСУДАРСТВЕННОЙ

РЕГИСТРАЦИИ, КАДАСТРА И КАРТОГРАФИИ

Действителен: с 02.08.2024 по 26.10.2025

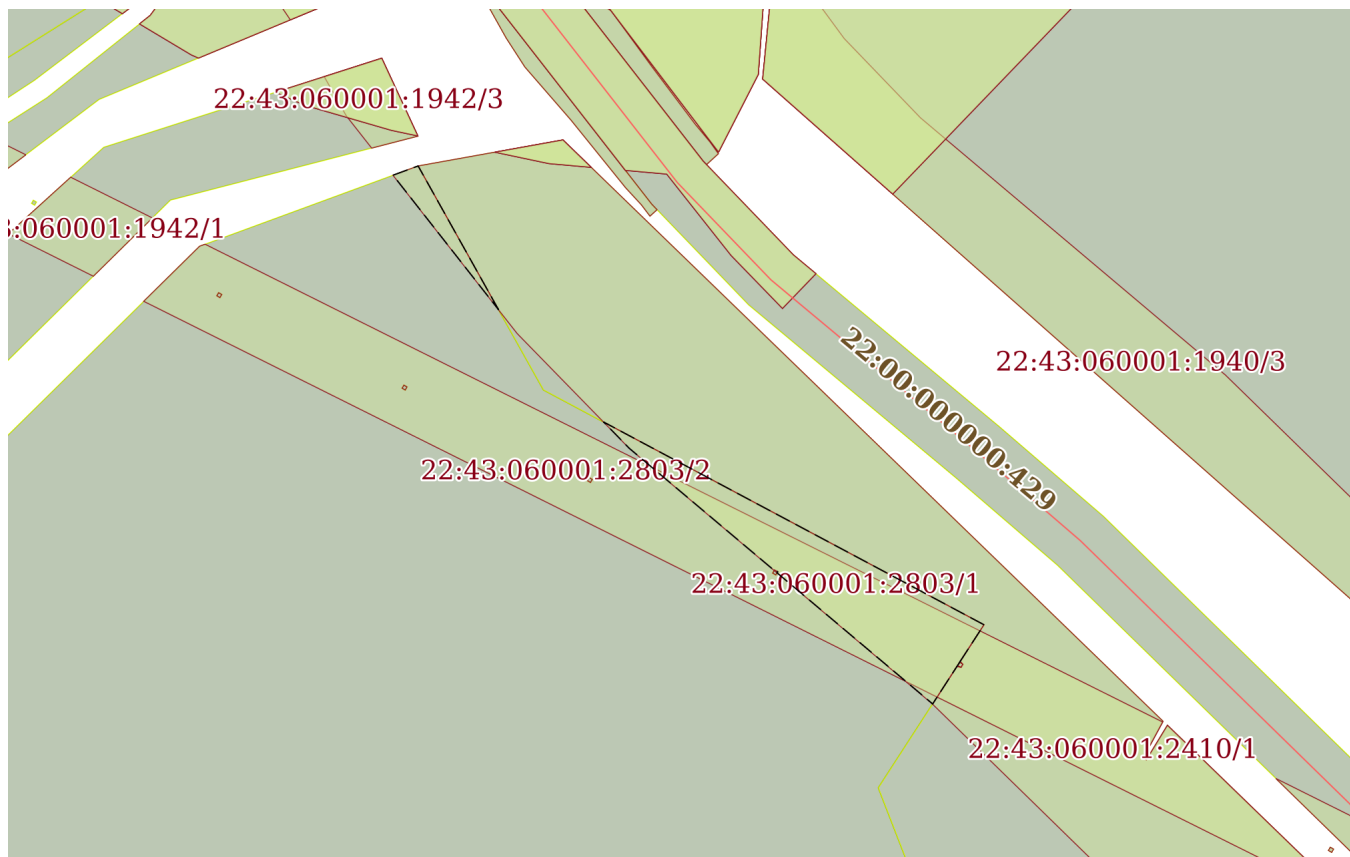
полное наименование должности

инициалы, фамилия


Выписка из Единого государственного реестра недвижимости об объекте недвижимости
Сведения о частях земельного участка

| | | | |
|----------------------------------------|---------------------------|-------------------|--------------------------|
| Земельный участок | | | |
| вид объекта недвижимости | | | |
| Лист № 1 раздела 4 | Всего листов раздела 4: 2 | Всего разделов: 7 | Всего листов выписки: 20 |
| 11.10.2024г. № КУВИ-001/2024-251458160 | | | |
| Кадастровый номер: | | 22:43:060001:2803 | |

План (чертеж, схема) части земельного участка | Учетный номер части: 22:43:060001:2803/1



Масштаб 1:2000 | Условные обозначения:

| | | |
|-------------------------------|-----------------------------------------------------------------------------------------------------------------------------------------------------------------------------------|-------------------|
| полное наименование должности |  ДОКУМЕНТ ПОДПИСАН ЭЛЕКТРОННОЙ ПОДПИСЬЮ | инициалы, фамилия |
| | Сертификат: 009F0BDC181A023B64597F1E2579BEFB50 Владелец: ФЕДЕРАЛЬНАЯ СЛУЖБА ГОСУДАРСТВЕННОЙ РЕГИСТРАЦИИ, КАДАСТРА И КАРТОГРАФИИ Действителен: с 02.08.2024 по 26.10.2025 | |

Земельный участок

вид объекта недвижимости

Лист № 2 раздела 4

Всего листов раздела 4: 2

Всего разделов: 7

Всего листов выписки: 20

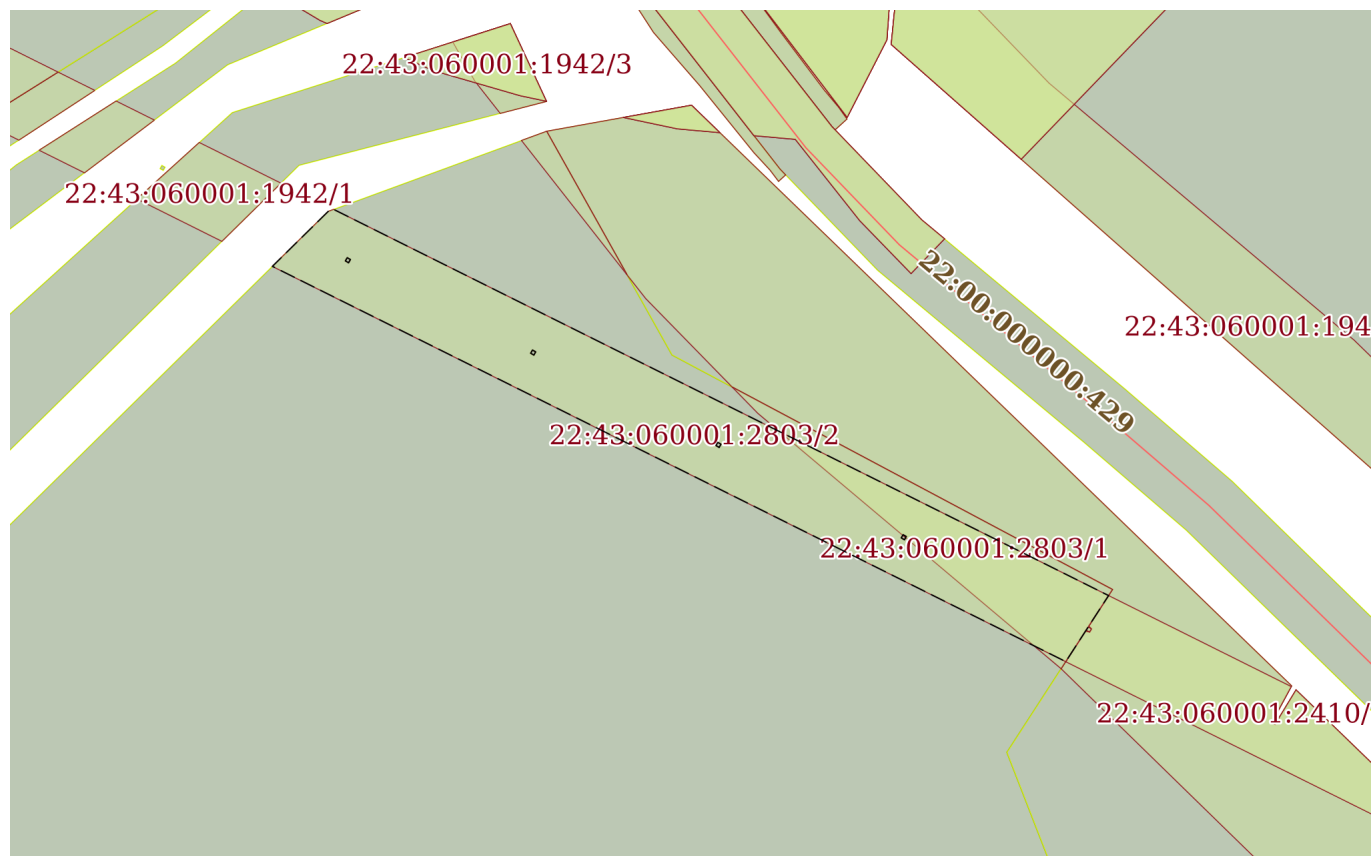
11.10.2024г. № КУВИ-001/2024-251458160

Кадастровый номер:

22:43:060001:2803

План (чертеж, схема) части земельного участка

Учетный номер части: 22:43:060001:2803/2



Масштаб 1:2000

Условные обозначения:



ДОКУМЕНТ ПОДПИСАН
ЭЛЕКТРОННОЙ ПОДПИСЬЮ

Сертификат: 009F0BDC181A023B64597F1E2579BEFB50

Владелец: ФЕДЕРАЛЬНАЯ СЛУЖБА ГОСУДАРСТВЕННОЙ
РЕГИСТРАЦИИ, КАДАСТРА И КАРТОГРАФИИ
Действителен: с 02.08.2024 по 26.10.2025

ПОЛНОЕ НАИМЕНОВАНИЕ ДОЛЖНОСТИ

инициалы, фамилия

Выписка из Единого государственного реестра недвижимости об объекте недвижимости

Сведения о частях земельного участка

| | | | |
|----------------------------------------|-----------------------------|-------------------|--------------------------|
| Земельный участок | | | |
| вид объекта недвижимости | | | |
| Лист № 1 раздела 4.1 | Всего листов раздела 4.1: 2 | Всего разделов: 7 | Всего листов выписки: 20 |
| 11.10.2024г. № КУВИ-001/2024-251458160 | | | |
| Кадастровый номер: | | 22:43:060001:2803 | |

| Учетный номер части | Площадь, м2 | Содержание ограничения в использовании или ограничения права на объект недвижимости или обременения объекта недвижимости |
|---------------------|-------------|------------------------------------------------------------------------------------------------------------------------------------------------------------------------------------------------------------------------------------------------------------------------------------------------------------------------------------------------------------------------------------------------------------------------------------------------------------------------------------------------------------------------------------------------------------------------------------------------------------------------------------------------------------------------------------------------------------------------------------------------------------------------------------------------------------------------------------------------------------------------------------------------------------------------------------------------------------------------------------------------------------------------------------------------------------------------------------------------------------------------------------------------------------------------------------------------------------------------------------------------------------------------------------------------------------------------------------------------------------------------------------------------------------------------------------------------------------------------------------------------------------------------------------------------------------------------------------------------------------------------------------------------------------------------------------------------------------------------------------------------------------------------------------------------------------------------------------------------------------------------------------------------------------------------------------------------------------------------------------------------------------------------------------------------------------------------------------------------------------------------------------------------------------------------------------------------------------------------------------------------------------------------------------------------------------------------------------------------------------------------------------------------------------------------------------------------------------------------------------------------------------------------------------------------------------------------------------------------------------------------------------------------------------------------------------------------------------------------------------------------------------------------------------------------------------------------------------------------------------|
| 1 | 2 | 3 |
| 22:43:060001:2803/1 | 1661 | <p>вид ограничения (обременения): ограничения прав на земельный участок, предусмотренные статьей 56 Земельного кодекса Российской Федерации; Срок действия: не установлен; реквизиты документа-основания: сопроводительное письмо от 20.01.2021 № 114/п/188 выдан: Краевое государственное казенное учреждение "Управление автомобильных дорог Алтайского края"; описание местоположения границ от 30.04.2020 № б/н выдан: ООО "СтройГеодезия", Белугин Константин Викторович; распоряжение "Об установлении придорожной полосы автомобильной дороги общего пользования" от 03.06.2020 № 10 выдан: Министерство транспорта Алтайского края Краевое государственное казенное учреждение "Управление автомобильных дорог Алтайского края" (КГКУ "Алтайавтотор"); доверенность от 28.10.2020 № б/н выдан: ООО "СтройГеодезия"; Содержание ограничения (обременения): Ограничения, установленные Приказом Минтранса РФ от 13 января 2010 года N 4 «Об установлении и использовании придорожных полос автомобильных дорог федерального значения»: 1) Строительство, реконструкция в границах придорожных полос автомобильной дороги объектов капитального строительства, объектов, предназначенных для осуществления дорожной деятельности, объектов дорожного сервиса, установка рекламных конструкций, информационных щитов и указателей допускаются: при наличии согласия, выданного в письменной форме владельцем автомобильной дороги, содержащего обязательные для исполнения технические требования и условия; с учетом требований, предусмотренных Федеральным законом от 29.12.2004 N 190-ФЗ, Федеральным законом от 08.11.2007 N 257-ФЗ, Федеральным законом от 17.07.2009 N 145-ФЗ; 2) Строительство и реконструкция объектов капитального строительства, объектов, предназначенных для осуществления дорожной деятельности, объектов дорожного сервиса, установка рекламных конструкций, информационных щитов и указателей в пределах придорожных полос автомобильных дорог осуществляется в соответствии с документацией по планировке территории при соблюдении следующих условий: а) объекты не должны ухудшать видимость на автомобильной дороге и другие условия безопасности дорожного движения; б) размещение объектов должно обеспечивать возможность выполнения работ по содержанию и ремонту автомобильной дороги и входящих в ее состав дорожных сооружений; в) выбор места размещения объектов должен осуществляться с учетом возможной реконструкции автомобильной дороги; 3) Размещение в пределах придорожных полос линий связи и высоковольтных линий электропередачи напряжением от 6 до 110 кВт возможно только при соблюдении следующих условий: размещение коммуникаций не требует их переустройства в случае реконструкции автомобильной дороги либо их переустройство будет осуществлено за счет средств владельцев таких</p> |



ДОКУМЕНТ ПОДПИСАН
ЭЛЕКТРОННОЙ ПОДПИСЬЮ

Сертификат: 009F0BDC181A023B64597F1E2579BEFB50

Владелец: ФЕДЕРАЛЬНАЯ СЛУЖБА ГОСУДАРСТВЕННОЙ
РЕГИСТРАЦИИ, КАДАСТРА И КАРТОГРАФИИ
Действителен: с 02.08.2024 по 26.10.2025

полное наименование должности

инициалы, фамилия


| | | | |
|----------------------------------------|-----------------------------|--------------------------------------------------------------------------------------------------------------------------------------------------------------------------------------------------------------------------------------------------------------------------------------------------------------------------------------------------------------------------------------------------------------------------------------------------------------------------------------------------------------------------------------------------------------------------------------------------------------------------------------------------------------------------------------------------------------------------------------------------------------------------------------------------------------------------------------------------------------------------------------------------------------------------------------------------------------------------------------------------------------------------------------------------------------------------------------------------------------------------------------------------------------------------------------------------------------------------------------------------------------------------------------------------------------------------------------------------------------------------------------------------------------------------------------------------------------------------------------------------------------------------------------------------------------------------------------------|--------------------------|
| Земельный участок | | | |
| вид объекта недвижимости | | | |
| Лист № 2 раздела 4.1 | Всего листов раздела 4.1: 2 | Всего разделов: 7 | Всего листов выписки: 20 |
| 11.10.2024г. № КУВИ-001/2024-251458160 | | | |
| Кадастровый номер: | | 22:43:060001:2803 | |
| | | <p>объектов; расстояние от границы полосы отвода автомобильной дороги до оснований опор воздушных линий связи и линий электропередачи должно составлять не менее 50 метров; в местах пересечения автомобильных дорог воздушными линиями связи и высоковольтными линиями электропередачи расстояние от основания каждой из опор этих линий до бровки земляного полотна автомобильной дороги должно быть не менее высоты опоры плюс 5 метров, но не менее 25 метров; 4) Собственники, владельцы, пользователи и арендаторы земельных участков, расположенных в пределах придорожных полос автомобильной дороги, осуществляют хозяйственную деятельность на таких земельных участках, включая возведение объектов, при условиях: соблюдения требований и условий, установленных Приказом Минтранса РФ от 13 января 2010 года N 4; недопущения нанесения вреда автомобильной дороге и входящим в ее состав дорожным сооружениям, соблюдения условий эксплуатации автомобильной дороги и безопасности дорожного движения.; Реестровый номер границы: 22:00-6.939; Вид объекта реестра границ: Зона с особыми условиями использования территории; Вид зоны по документу: Придорожная полоса автомобильной дороги «Быканов Мост – Солоновка – Солонешное – граница Республики Алтай»; Тип зоны: Придорожная полоса</p> | |
| 22:43:060001:2803/2 | 4931 | <p>вид ограничения (обременения): ограничения прав на земельный участок, предусмотренные статьей 56 Земельного кодекса Российской Федерации; Срок действия: не установлен; реквизиты документа-основания: сопроводительное письмо от 28.07.2014 № б/н выдан: Иванов Виталий Владимирович; карта(план) охранный зона электросетевого комплекса № Б-5 110/10 кВ Солонешенского района филиала ОАО "Алтайэнерго" Белокурихинские электрические сети по территории Солонешенского района Алтайского края от 26.06.2014 № б/н выдан: Общество с ограниченной ответственностью "Региональный Центр Инвентаризации и Кадастра"; доверенность от 23.06.2014 № 126 Н/22/80 выдан: Открытое акционерное общество "Межрегиональная распределительная сетевая компания Сибири - "Алтайэнерго"; письмо ФГБУ "ФКП Росреестра" о верификации ЗОУИТ от 14.10.2016 № 11-2647/16 выдан: ФГБУ "ФКП Росреестра"; Содержание ограничения (обременения): В соответствии с "Правилами установления охранных зон объектов электросетевого хозяйства и особых условий использования земельных участков, расположенных в границах таких зон", утвержденными постановлением Правительства РФ от 24.02.2009 г. № 160; Реестровый номер границы: 22:43-6.147; Вид объекта реестра границ: Зона с особыми условиями использования территории; Вид зоны по документу: охранный зона электросетевого комплекса № Б-5 110/10 кВ Солонешенского района филиала ОАО "Алтайэнерго" Белокурихинские электрические сети по территории Солонешенского района Алтайского края; Тип зоны: Охранный зона инженерных коммуникаций</p> | |

| | | |
|-------------------------------------------------------------------------------------|-------------------------------------------------------------------------------------|-------------------|
|  | ДОКУМЕНТ ПОДПИСАН ЭЛЕКТРОННОЙ ПОДПИСЬЮ | |
| Сертификат: 009F0BDC181A023B64597F1E2579BEFB50 | Владелец: ФЕДЕРАЛЬНАЯ СЛУЖБА ГОСУДАРСТВЕННОЙ РЕГИСТРАЦИИ, КАДАСТРА И КАРТОГРАФИИ | инициалы, фамилия |
| полное наименование должности | Действителен: с 02.08.2024 по 26.10.2025 | |

Выписка из Единого государственного реестра недвижимости об объекте недвижимости
Сведения о частях земельного участка

| | | | |
|----------------------------------------|-----------------------------|-------------------|--------------------------|
| Земельный участок | | | |
| вид объекта недвижимости | | | |
| Лист № 1 раздела 4.2 | Всего листов раздела 4.2: 3 | Всего разделов: 7 | Всего листов выписки: 20 |
| 11.10.2024г. № КУВИ-001/2024-251458160 | | | |
| Кадастровый номер: | | 22:43:060001:2803 | |

| Сведения о характерных точках границы части (частей) земельного участка | | | | |
|-------------------------------------------------------------------------|---------------|------------|-----------------------------------|-------------------------------------------------------------------------------------------------------|
| Учетный номер части: 22:43:060001:2803/1 | | | | |
| Система координат МСК-22, зона ЗМСК-22, зона 3 | | | | |
| Номер точки | Координаты, м | | Описание закрепления на местности | Средняя квадратичная погрешность определения координат характерных точек границ земельного участка, м |
| | X | Y | | |
| 1 | 2 | 3 | 4 | 5 |
| 1 | 401526.32 | 3227129.94 | - | - |
| 2 | 401525.01 | 3227129.1 | - | - |
| 3 | 401514.91 | 3227122.55 | - | - |
| 4 | 401515.26 | 3227122.19 | - | - |
| 5 | 401550.05 | 3227080.86 | - | - |
| 6 | 401550.34 | 3227081.03 | - | - |
| 7 | 401550.84 | 3227080.17 | - | - |
| 8 | 401550.7 | 3227080.09 | - | - |
| 9 | 401583.41 | 3227041.24 | - | - |
| 10 | 401590.44 | 3227034.38 | - | - |
| 11 | 401536.15 | 3227136.32 | - | - |
| 1 | 401526.32 | 3227129.94 | - | - |
| 1 | 401620.56 | 3227006.18 | - | - |
| 2 | 401656.56 | 3226977.91 | - | - |
| 3 | 401659.03 | 3226984.64 | - | - |
| 1 | 401620.56 | 3227006.18 | - | - |

| | | |
|-------------------------------|-----------------------------------------------------------------------------------------------------------------------------------------------------------------------------------|-------------------|
| полное наименование должности |  ДОКУМЕНТ ПОДПИСАН ЭЛЕКТРОННОЙ ПОДПИСЬЮ | инициалы, фамилия |
| | Сертификат: 009F0BDC181A023B64597F1E2579BEFB50 Владелец: ФЕДЕРАЛЬНАЯ СЛУЖБА ГОСУДАРСТВЕННОЙ РЕГИСТРАЦИИ, КАДАСТРА И КАРТОГРАФИИ Действителен: с 02.08.2024 по 26.10.2025 | |

Земельный участок

вид объекта недвижимости

Лист № 2 раздела 4.2

Всего листов раздела 4.2: 3

Всего разделов: 7

Всего листов выписки: 20

11.10.2024г. № КУВИ-001/2024-251458160

Кадастровый номер:

22:43:060001:2803

Сведения о характерных точках границы части (частей) земельного участка

Учетный номер части: 22:43:060001:2803/2

Система координат МСК-22, зона 3

| Номер точки | Координаты, м | | Описание закрепления на местности | Средняя квадратичная погрешность определения координат характерных точек границ земельного участка, м |
|-------------|---------------|------------|-----------------------------------|-------------------------------------------------------------------------------------------------------|
| | X | Y | | |
| 1 | 2 | 3 | 4 | 5 |
| 1 | 401637.53 | 3226926.06 | - | - |
| 2 | 401638.07 | 3226927.52 | - | - |
| 3 | 401534.51 | 3227135.26 | - | - |
| 4 | 401526.32 | 3227129.94 | - | - |
| 5 | 401525.01 | 3227129.1 | - | - |
| 6 | 401516.8 | 3227123.78 | - | - |
| 7 | 401622.8 | 3226911.1 | - | - |
| 1 | 401637.53 | 3226926.06 | - | - |
| 1 | 401623.76 | 3226931.52 | - | - |
| 2 | 401624.62 | 3226932.02 | - | - |
| 3 | 401625.12 | 3226931.16 | - | - |
| 4 | 401624.26 | 3226930.66 | - | - |
| 1 | 401623.76 | 3226931.52 | - | - |
| 1 | 401599 | 3226981.19 | - | - |
| 2 | 401599.86 | 3226981.69 | - | - |
| 3 | 401600.36 | 3226980.83 | - | - |
| 4 | 401599.5 | 3226980.33 | - | - |
| 1 | 401599 | 3226981.19 | - | - |
| 1 | 401574.24 | 3227030.86 | - | - |
| 2 | 401575.1 | 3227031.36 | - | - |
| 3 | 401575.6 | 3227030.5 | - | - |
| 4 | 401574.74 | 3227030 | - | - |
| 1 | 401574.24 | 3227030.86 | - | - |
| 1 | 401549.48 | 3227080.53 | - | - |



ДОКУМЕНТ ПОДПИСАН
ЭЛЕКТРОННОЙ ПОДПИСЬЮ

Сертификат: 009F0BDC181A023B64597F1E2579BEFB50

Владелец: ФЕДЕРАЛЬНАЯ СЛУЖБА ГОСУДАРСТВЕННОЙ

РЕГИСТРАЦИИ, КАДАСТРА И КАРТОГРАФИИ

Действителен: с 02.08.2024 по 26.10.2025

полное наименование должности

инициалы, фамилия

Земельный участок

вид объекта недвижимости

Лист № 3 раздела 4.2

Всего листов раздела 4.2: 3

Всего разделов: 7

Всего листов выписки: 20

11.10.2024г. № КУВИ-001/2024-251458160

Кадастровый номер:

22:43:060001:2803

| 1 | 2 | 3 | 4 | 5 |
|---|-----------|------------|---|---|
| 2 | 401550.34 | 3227081.03 | - | - |
| 3 | 401550.84 | 3227080.17 | - | - |
| 4 | 401549.98 | 3227079.67 | - | - |
| 1 | 401549.48 | 3227080.53 | - | - |



ДОКУМЕНТ ПОДПИСАН
ЭЛЕКТРОННОЙ ПОДПИСЬЮ

Сертификат: 009F0BDC181A023B64597F1E2579BEFB50

Владелец: ФЕДЕРАЛЬНАЯ СЛУЖБА ГОСУДАРСТВЕННОЙ

РЕГИСТРАЦИИ, КАДАСТРА И КАРТОГРАФИИ

Действителен: с 02.08.2024 по 26.10.2025

полное наименование должности

инициалы, фамилия

Филиал публично-правовой компании "Роскадастр" по Алтайскому краю
полное наименование органа регистрации прав

Выписка из Единого государственного реестра недвижимости об объекте недвижимости

Сведения о характеристиках объекта недвижимости

В Единый государственный реестр недвижимости внесены следующие сведения:

Раздел 1 Лист 1

| | | | |
|-----------------------------------------------------------------------------------------------------------------------------------------------------------------------------------------|-------------------------------------------------------------------------------------------------------------------------------------------------------------------------------------------------------------------------------------|-------------------|-------------------------|
| Земельный участок | | | |
| вид объекта недвижимости | | | |
| Лист № 1 раздела 1 | Всего листов раздела 1: 3 | Всего разделов: 4 | Всего листов выписки: 6 |
| 11.10.2024г. № КУВИ-001/2024-251502061 | | | |
| Кадастровый номер: | 22:43:070001:2355 | | |
| Номер кадастрового квартала: | 22:43:070001 | | |
| Дата присвоения кадастрового номера: | 25.09.2024 | | |
| Ранее присвоенный государственный учетный номер: | данные отсутствуют | | |
| Местоположение: | Российская Федерация, Алтайский край, Солонешенский район, МО Тумановский сельсовет, с. Новая Жизнь, урочище ОФ | | |
| Площадь: | 90364 +/- 2630 | | |
| Кадастровая стоимость, руб.: | 131931.44 | | |
| Кадастровые номера расположенных в пределах земельного участка объектов недвижимости: | данные отсутствуют | | |
| Кадастровые номера объектов недвижимости, из которых образован объект недвижимости: | данные отсутствуют | | |
| Кадастровые номера образованных объектов недвижимости: | данные отсутствуют | | |
| Категория земель: | Земли сельскохозяйственного назначения | | |
| Виды разрешенного использования: | Выпас сельскохозяйственных животных | | |
| Сведения о кадастровом инженерере: | Шершнев Василий Владимирович, № 1053, в Ассоциация СРО «Балтийское объединение кадастровых инженеров», СНИЛС 05349874292, договор на выполнение кадастровых работ от 18.09.2024 № 52, дата завершения кадастровых работ: 19.09.2024 | | |
| Сведения о лесах, водных объектах и об иных природных объектах, расположенных в пределах земельного участка: | данные отсутствуют | | |
| Сведения о том, что земельный участок полностью расположен в границах зоны с особыми условиями использования территории, территории объекта культурного наследия, публичного сервитута: | данные отсутствуют | | |



ДОКУМЕНТ ПОДПИСАН
ЭЛЕКТРОННОЙ ПОДПИСЬЮ

Сертификат: 009F0BDC181A023B64597F1E2579BEFB50

Владелец: ФЕДЕРАЛЬНАЯ СЛУЖБА ГОСУДАРСТВЕННОЙ
РЕГИСТРАЦИИ, КАДАСТРА И КАРТОГРАФИИ
Действителен: с 02.08.2024 по 26.10.2025

полное наименование должности

инициалы, фамилия

| | | | |
|---------------------------------------------------------------------------------------------------------------------------------------------------------------------------------------------------------------------------------------------------------------------------------------------------------------------------------------------------------------------------------------------------------------------------|-----------------------------------------------------------------------------------------------------------------------------------------------------------------------------------------------------------------------------------------------------------------------------------------------------------------------------------------------------------------------------|-------------------|-------------------------|
| Земельный участок | | | |
| вид объекта недвижимости | | | |
| Лист № 2 раздела 1 | Всего листов раздела 1: 3 | Всего разделов: 4 | Всего листов выписки: 6 |
| 11.10.2024г. № КУВИ-001/2024-251502061 | | | |
| Кадастровый номер: | | 22:43:070001:2355 | |
| Сведения о том, что земельный участок расположен в границах особой экономической зоны, территории опережающего развития, зоны территориального развития в Российской Федерации, игорной зоны: | данные отсутствуют | | |
| Сведения о том, что земельный участок расположен в границах особо охраняемой природной территории, Байкальской природной территории и ее экологических зон, лесопарковом зеленом поясе, охотничьего угодья, лесничества: | данные отсутствуют | | |
| Сведения о расположении земельного участка и (или) расположенного на нем объекта недвижимости в границах территории, в отношении которой принято решение о резервировании земель для государственных или муниципальных нужд: | данные отсутствуют | | |
| Сведения о результатах проведения государственного земельного надзора: | данные отсутствуют | | |
| Сведения о расположении земельного участка в границах территории, в отношении которой утвержден проект межевания территории: | данные отсутствуют | | |
| Условный номер земельного участка: | данные отсутствуют | | |
| Сведения о принятии акта и (или) заключении договора, предусматривающих предоставление в соответствии с земельным законодательством исполнительным органом государственным органом власти или органом местного самоуправления, находящегося в государственной или муниципальной собственности земельного участка для строительства наемного дома социального использования или наемного дома коммерческого использования: | данные отсутствуют | | |
| Сведения о том, что земельный участок или земельные участки образованы на основании решения об изъятии земельного участка и (или) расположенного на нем объекта недвижимости для государственных или муниципальных нужд: | данные отсутствуют | | |
| Сведения о том, что земельный участок образован из земель или земельного участка, государственная собственность на которые не разграничена: | Земельный участок образован из земель или земельного участка, государственная собственность на которые не разграничена. В соответствии с Федеральным законом от 25 октября 2001 г. № 137-ФЗ "О введении в действие Земельного кодекса Российской Федерации" орган Администрация Солонешенского района Алтайского края уполномочен на распоряжение таким земельным участком. | | |



ДОКУМЕНТ ПОДПИСАН
ЭЛЕКТРОННОЙ ПОДПИСЬЮ

Сертификат: 009F0BDC181A023B64597F1E2579BEFB50

Владелец: ФЕДЕРАЛЬНАЯ СЛУЖБА ГОСУДАРСТВЕННОЙ

РЕГИСТРАЦИИ, КАДАСТРА И КАРТОГРАФИИ

Действителен: с 02.08.2024 по 26.10.2025

полное наименование должности

инициалы, фамилия

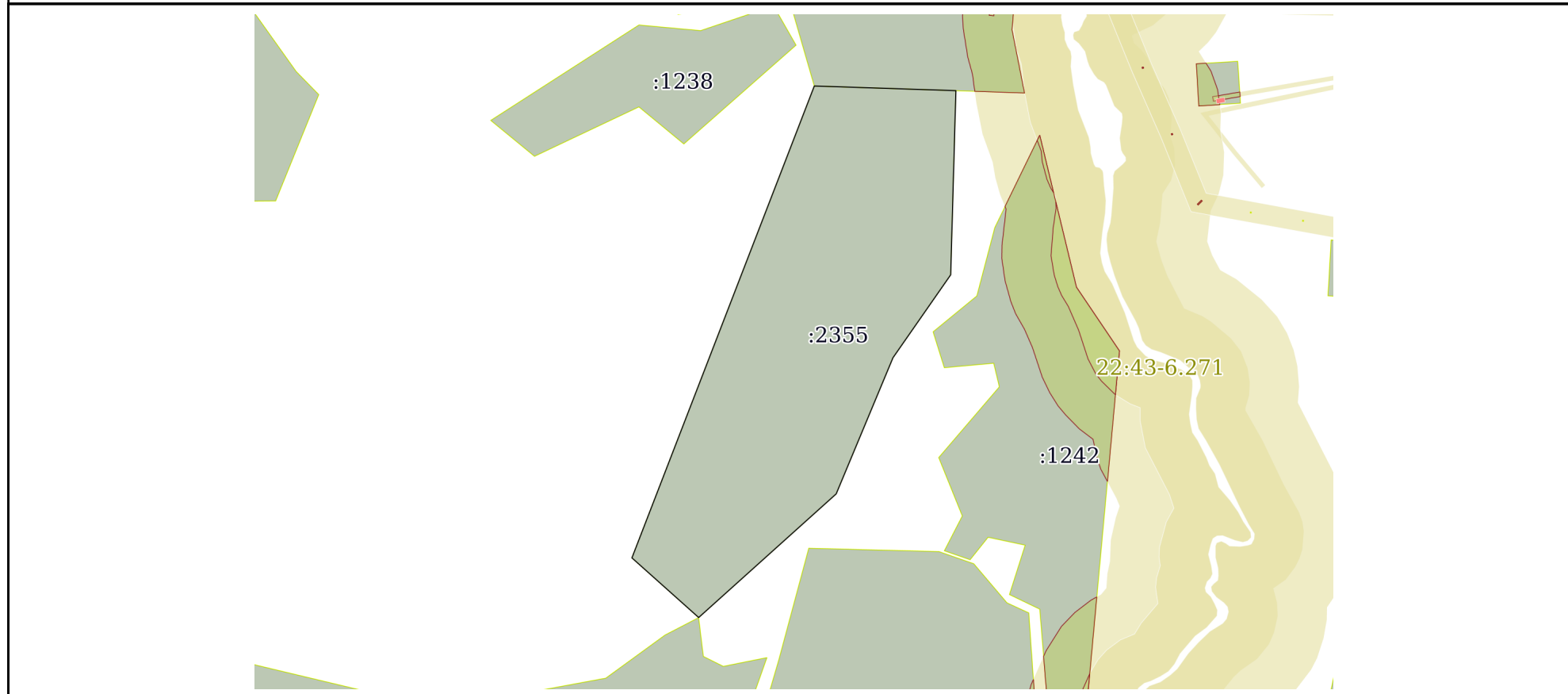
| | | | |
|---------------------------------------------------------------------------------|---------------------------|------------------------------------------------------------------------------------------------------------------------------------------------------------------------------------------------------------------------------------------------------------------------------------------------------------------------------------------------|-------------------------|
| Земельный участок | | | |
| вид объекта недвижимости | | | |
| Лист № 3 раздела 1 | Всего листов раздела 1: 3 | Всего разделов: 4 | Всего листов выписки: 6 |
| 11.10.2024г. № КУВИ-001/2024-251502061 | | | |
| Кадастровый номер: | | 22:43:070001:2355 | |
| Сведения о наличии земельного спора о местоположении границ земельных участков: | | данные отсутствуют | |
| Статус записи об объекте недвижимости: | | Сведения об объекте недвижимости имеют статус "актуальные" | |
| Особые отметки: | | Земельный участок подлежит снятию с государственного кадастрового учета по истечении пяти лет со дня его государственного кадастрового учета, если на него не будут зарегистрированы права. Сведения, необходимые для заполнения разделов: 2 - Сведения о зарегистрированных правах; 4 - Сведения о частях земельного участка, отсутствуют. | |
| Получатель выписки: | | Администрация Солонешенского района Алтайского края | |

| | | |
|-------------------------------|-----------------------------------------------------------------------------------------------------------------------------------------------------------------------------------------------------------------------------------------------------------------------------------------------------------------------|--|
| |  ДОКУМЕНТ ПОДПИСАН ЭЛЕКТРОННОЙ ПОДПИСЬЮ Сертификат: 009F0BDC181A023B64597F1E2579BEFB50 Владелец: ФЕДЕРАЛЬНАЯ СЛУЖБА ГОСУДАРСТВЕННОЙ РЕГИСТРАЦИИ, КАДАСТРА И КАРТОГРАФИИ Действителен: с 02.08.2024 по 26.10.2025 | |
| полное наименование должности | инициалы, фамилия | |

Выписка из Единого государственного реестра недвижимости об объекте недвижимости
Описание местоположения земельного участка

| | | | |
|----------------------------------------|---------------------------|-------------------|-------------------------|
| Земельный участок | | | |
| вид объекта недвижимости | | | |
| Лист № 1 раздела 3 | Всего листов раздела 3: 1 | Всего разделов: 4 | Всего листов выписки: 6 |
| 11.10.2024г. № КУВИ-001/2024-251502061 | | | |
| Кадастровый номер: | | 22:43:070001:2355 | |

План (чертеж, схема) земельного участка



Масштаб 1:6000 Условные обозначения:

| | | |
|-------------------------------|-----------------------------------------------------------------------------------------------------------------------------------------------------------------------------------|-------------------|
| полное наименование должности |  ДОКУМЕНТ ПОДПИСАН ЭЛЕКТРОННОЙ ПОДПИСЬЮ | инициалы, фамилия |
| | Сертификат: 009F0BDC181A023B64597F1E2579BEFB50 Владелец: ФЕДЕРАЛЬНАЯ СЛУЖБА ГОСУДАРСТВЕННОЙ РЕГИСТРАЦИИ, КАДАСТРА И КАРТОГРАФИИ Действителен: с 02.08.2024 по 26.10.2025 | |

Выписка из Единого государственного реестра недвижимости об объекте недвижимости

Описание местоположения земельного участка


| | | | |
|--------------------------|--|--|--|
| Земельный участок | | | |
| вид объекта недвижимости | | | |

| | | | |
|----------------------|-----------------------------|-------------------|-------------------------|
| Лист № 1 раздела 3.1 | Всего листов раздела 3.1: 1 | Всего разделов: 4 | Всего листов выписки: 6 |
|----------------------|-----------------------------|-------------------|-------------------------|

11.10.2024г. № КУВИ-001/2024-251502061

Кадастровый номер: 22:43:070001:2355

| Описание местоположения границ земельного участка | | | | | | | |
|---------------------------------------------------|-------------|----------|-------------------|------------------------------|-----------------------------------|-------------------------------------|-----------------------------------------------------------------|
| № п/п | Номер точки | | Дирекционный угол | Горизонтальное проложение, м | Описание закрепления на местности | Кадастровые номера смежных участков | Сведения об адресах правообладателей смежных земельных участков |
| | начальная | конечная | | | | | |
| 1 | 2 | 3 | 4 | 5 | 6 | 7 | 8 |
| 1 | 1.1.1 | 1.1.2 | 181°37.1' | 186.88 | данные отсутствуют | данные отсутствуют | данные отсутствуют |
| 2 | 1.1.2 | 1.1.3 | 214°51.1' | 102.41 | данные отсутствуют | данные отсутствуют | данные отсутствуют |
| 3 | 1.1.3 | 1.1.4 | 202°38.8' | 149.7 | данные отсутствуют | данные отсутствуют | данные отсутствуют |
| 4 | 1.1.4 | 1.1.5 | 228°2.8' | 187.58 | данные отсутствуют | данные отсутствуют | данные отсутствуют |
| 5 | 1.1.5 | 1.1.6 | 311°46.1' | 90.82 | данные отсутствуют | данные отсутствуют | данные отсутствуют |
| 6 | 1.1.5 | 1.1.5 | | | данные отсутствуют | 22:43:070001:244 | данные отсутствуют |
| 7 | 1.1.6 | 1.1.7 | 21°8.2' | 513.18 | данные отсутствуют | данные отсутствуют | данные отсутствуют |
| 8 | 1.1.7 | 1.1.1 | 91°53.4' | 143.71 | данные отсутствуют | 22:43:070001:2312 | данные отсутствуют |



ДОКУМЕНТ ПОДПИСАН
ЭЛЕКТРОННОЙ ПОДПИСЬЮ

Сертификат: 009F0BDC181A023B64597F1E2579BEFB50
Владелец: ФЕДЕРАЛЬНАЯ СЛУЖБА ГОСУДАРСТВЕННОЙ
РЕГИСТРАЦИИ, КАДАСТРА И КАРТОГРАФИИ
Действителен: с 02.08.2024 по 26.10.2025

| | | |
|-------------------------------|--|-------------------|
| полное наименование должности | | инициалы, фамилия |
|-------------------------------|--|-------------------|

Выписка из Единого государственного реестра недвижимости об объекте недвижимости

Описание местоположения земельного участка

| | | | |
|----------------------------------------|-----------------------------|-------------------|-------------------------|
| Земельный участок | | | |
| вид объекта недвижимости | | | |
| Лист № 1 раздела 3.2 | Всего листов раздела 3.2: 1 | Всего разделов: 4 | Всего листов выписки: 6 |
| 11.10.2024г. № КУВИ-001/2024-251502061 | | | |
| Кадастровый номер: | | 22:43:070001:2355 | |

| Сведения о характерных точках границы земельного участка | | | | |
|----------------------------------------------------------|---------------|------------|-----------------------------------|-------------------------------------------------------------------------------------------------------|
| Система координат МСК-22, зона 3 | | | | |
| Номер точки | Координаты, м | | Описание закрепления на местности | Средняя квадратичная погрешность определения координат характерных точек границ земельного участка, м |
| | X | Y | | |
| 1 | 2 | 3 | 4 | 5 |
| 1 | 417305.6 | 3245976.69 | не закреплена | 2.5 |
| 2 | 417310.34 | 3245833.06 | не закреплена | 2.5 |
| 3 | 416831.69 | 3245648.01 | не закреплена | 2.5 |
| 4 | 416771.19 | 3245715.75 | не закреплена | 2.5 |
| 5 | 416896.59 | 3245855.25 | не закреплена | 2.5 |
| 6 | 417034.75 | 3245912.89 | не закреплена | 2.5 |
| 7 | 417118.79 | 3245971.41 | не закреплена | 2.5 |
| 1 | 417305.6 | 3245976.69 | не закреплена | 2.5 |



ДОКУМЕНТ ПОДПИСАН
ЭЛЕКТРОННОЙ ПОДПИСЬЮ

Сертификат: 009F0BDC181A023B64597F1E2579BEFB50

Владелец: ФЕДЕРАЛЬНАЯ СЛУЖБА ГОСУДАРСТВЕННОЙ

РЕГИСТРАЦИИ, КАДАСТРА И КАРТОГРАФИИ

Действителен: с 02.08.2024 по 26.10.2025

полное наименование должности

инициалы, фамилия