

Извещение

Администрация Солонешенского района, в соответствии с пп.15 п.2 ст.39.6, п.8 ст.39.8, ст.39.18 Земельного кодекса Российской Федерации, информирует о возможности предоставления заинтересованным лицам в аренду, земельных участков из земель государственной собственности (до разграничения прав), категория земель: земли сельскохозяйственного назначения:

1. с кадастровым номером 22:43:030001:1229. Адрес: Российская Федерация, Алтайский край, Солонешенский район, в 2500 метрах по направлению на юго-восток от ориентира, расположенного по адресу: с. Большая Тихая, пер. Поперечный, За. Площадь: 384504 кв.м. Виды разрешенного использования: сенокошение;

2. с кадастровым номером 22:43:030001:1230. Местоположение: Российская Федерация, Алтайский край, Солонешенский район, в 770 метрах по направлению на восток от ориентира, расположенного по адресу: с. Большая Тихая, пер. Поперечный, За. Площадь: 1515266 кв.м. Виды разрешенного использования: сенокошение.

Заинтересованные в предоставлении земельных участков лица, имеют право ознакомиться с их более подробными кадастровыми характеристиками на официальном сайте Администрации района <https://soloneshnoe.gosuslugi.ru> в разделе: главная, деятельность, в подразделе земельные и имущественные отношения: извещения по земельным отношениям и в бумажном виде в Администрации района. Заявления о намерении участвовать в аукционе по продаже права на заключение договора аренды земельного участка принимаются в течение тридцати дней со дня опубликования данного извещения: до 26 апреля 2025 года, включительно. Способы подачи заявлений: лично в Администрацию района, посредством почтовой связи на бумажном носителе, посредством отправки через личный кабинет Единого портала государственных или муниципальных услуг, путем направления электронного документа заверенного электронной цифровой подписью заявителя на официальную электронную почту Администрации района: admsln@yandex.ru. По всем вопросам обращаться в Администрацию района по адресу: 659690, Алтайский край, Солонешенский район, с. Солонешное, ул. Красноармейская, 15, кабинеты № 15, 17, в рабочие дни: Вторник, среда, пятница, с 9.00 до 13.00. Телефон для справок 8(38594)22-6-37.

Филиал публично-правовой компании "Роскадастр" по Алтайскому краю

полное наименование органа регистрации прав

Выписка из Единого государственного реестра недвижимости об объекте недвижимости

Сведения о характеристиках объекта недвижимости

На основании запроса от 17.03.2025, поступившего на рассмотрение 17.03.2025, сообщаем, что согласно записям Единого государственного реестра недвижимости:

Раздел 1 Лист 1

Земельный участок			
вид объекта недвижимости			

Лист № 1 раздела 1	Всего листов раздела 1: 3	Всего разделов: 4	Всего листов выписки: 8
--------------------	---------------------------	-------------------	-------------------------

17.03.2025г. № КУВИ-001/2025-69430628	
Кадастровый номер:	22:43:030001:1229
Номер кадастрового квартала:	22:43:030001
Дата присвоения кадастрового номера:	28.09.2015

Ранее присвоенный государственный учетный номер:	данные отсутствуют
Местоположение:	Российская Федерация, Алтайский край, Солонешенский район, в 2500 метрах по направлению на юго-восток от ориентира, расположенного по адресу: с. Большая Тихая, пер. Поперечный, 3а
Площадь:	384504 +/- 5426
Кадастровая стоимость, руб.:	576756
Кадастровые номера расположенных в пределах земельного участка объектов недвижимости:	данные отсутствуют
Кадастровые номера объектов недвижимости, из которых образован объект недвижимости:	данные отсутствуют
Кадастровые номера образованных объектов недвижимости:	данные отсутствуют
Категория земель:	Земли сельскохозяйственного назначения
Виды разрешенного использования:	Сенокосение
Сведения о кадастровом инженере:	Петерс Эрнест Сергеевич, дата завершения кадастровых работ: 11.08.2015
Сведения о лесах, водных объектах и об иных природных объектах, расположенных в пределах земельного участка:	данные отсутствуют
Сведения о том, что земельный участок полностью расположен в границах зоны с особыми условиями использования территории, территории объекта культурного наследия, публичного сервитута:	данные отсутствуют
Сведения о том, что земельный участок расположен в границах особой экономической зоны, территории опережающего развития, зоны территориального развития в Российской Федерации, игровой зоны:	данные отсутствуют

 <p align="center">ДОКУМЕНТ ПОДПИСАН ЭЛЕКТРОННОЙ ПОДПИСЬЮ</p> <p align="center">Сертификат: 009F0BDC181A023B64597F1E2579BEFB50 Владелец: ФЕДЕРАЛЬНАЯ СЛУЖБА ГОСУДАРСТВЕННОЙ РЕГИСТРАЦИИ, КАДАСТРА И КАРТОГРАФИИ Действителен: с 02.08.2024 по 26.10.2025</p>
--

полное наименование должности	инициалы, фамилия
-------------------------------	-------------------

Земельный участок			
вид объекта недвижимости			
Лист № 2 раздела 1	Всего листов раздела 1: 3	Всего разделов: 4	Всего листов выписки: 8
17.03.2025г. № КУВИ-001/2025-69430628			
Кадастровый номер:		22:43:030001:1229	
Сведения о том, что земельный участок расположен в границах особо охраняемой природной территории, Байкальской природной территории и ее экологических зон, лесопарковом зеленом поясе, охотничьего угодья, лесничества:		данные отсутствуют	
Сведения о расположении земельного участка и (или) расположенного на нем объекта недвижимости в границах территории, в отношении которой принято решение о резервировании земель для государственных или муниципальных нужд:		данные отсутствуют	
Сведения о результатах проведения государственного земельного надзора:		данные отсутствуют	
Сведения о расположении земельного участка в границах территории, в отношении которой утвержден проект межевания территории:		данные отсутствуют	
Условный номер земельного участка:		данные отсутствуют	
Сведения о принятии акта и (или) заключении договора, предусматривающих предоставление в соответствии с земельным законодательством исполнительным органом государственным органом власти или органом местного самоуправления, находящегося в государственной или муниципальной собственности земельного участка для строительства наемного дома социального использования или наемного дома коммерческого использования:		данные отсутствуют	
Сведения о том, что земельный участок или земельные участки образованы на основании решения об изъятии земельного участка и (или) расположенного на нем объекта недвижимости для государственных или муниципальных нужд:		данные отсутствуют	
Сведения о том, что земельный участок образован из земель или земельного участка, государственная собственность на которые не разграничена:		данные отсутствуют	
Сведения о наличии земельного спора о местоположении границ земельных участков:		данные отсутствуют	
Статус записи об объекте недвижимости:		Сведения об объекте недвижимости имеют статус "актуальные"	
Особые отметки:		Сведения, необходимые для заполнения разделов: 2 - Сведения о зарегистрированных правах; 4 - Сведения о частях земельного участка, отсутствуют.	



ДОКУМЕНТ ПОДПИСАН
ЭЛЕКТРОННОЙ ПОДПИСЬЮ

Сертификат: 009F0BDC181A023B64597F1E2579BEFB50

Владелец: ФЕДЕРАЛЬНАЯ СЛУЖБА ГОСУДАРСТВЕННОЙ

РЕГИСТРАЦИИ, КАДАСТРА И КАРТОГРАФИИ

Действителен: с 02.08.2024 по 26.10.2025

полное наименование должности

инициалы, фамилия

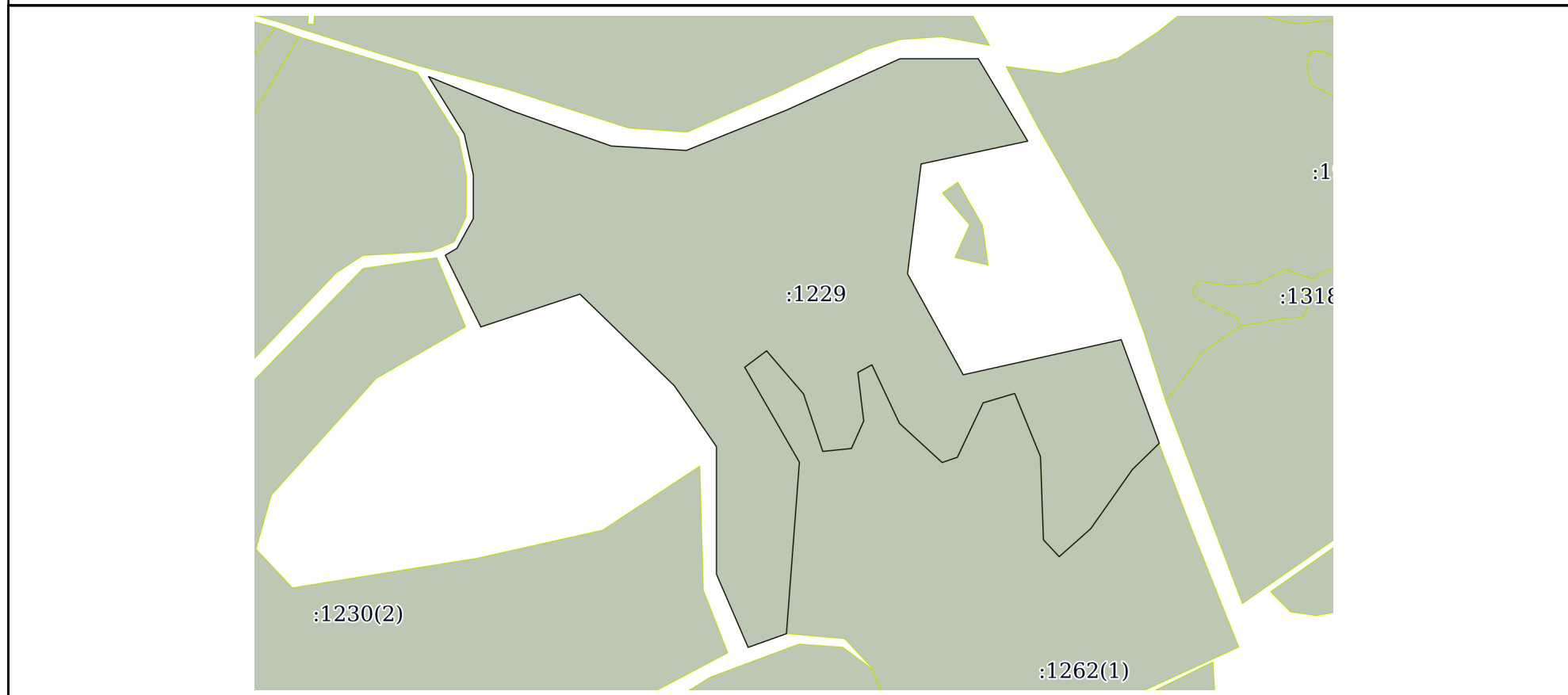
Земельный участок			
вид объекта недвижимости			
Лист № 3 раздела 1	Всего листов раздела 1: 3	Всего разделов: 4	Всего листов выписки: 8
17.03.2025г. № КУВИ-001/2025-69430628			
Кадастровый номер:		22:43:030001:1229	
Получатель выписки:		Шаталова Ирина Алексеевна, действующий(ая) на основании документа "" АДМИНИСТРАЦИЯ СОЛОНЕШЕНСКОГО РАЙОНА АЛТАЙСКОГО КРАЯ	

полное наименование должности	 ДОКУМЕНТ ПОДПИСАН ЭЛЕКТРОННОЙ ПОДПИСЬЮ Сертификат: 009F0BDC181A023B64597F1E2579BEFB50 Владелец: ФЕДЕРАЛЬНАЯ СЛУЖБА ГОСУДАРСТВЕННОЙ РЕГИСТРАЦИИ, КАДАСТРА И КАРТОГРАФИИ Действителен: с 02.08.2024 по 26.10.2025	инициалы, фамилия
-------------------------------	---	-------------------

Выписка из Единого государственного реестра недвижимости об объекте недвижимости
Описание местоположения земельного участка

Земельный участок			
вид объекта недвижимости			
Лист № 1 раздела 3	Всего листов раздела 3: 1	Всего разделов: 4	Всего листов выписки: 8
17.03.2025г. № КУВИ-001/2025-69430628			
Кадастровый номер:		22:43:030001:1229	

План (чертеж, схема) земельного участка



Масштаб 1:9000 Условные обозначения:

	 ДОКУМЕНТ ПОДПИСАН ЭЛЕКТРОННОЙ ПОДПИСЬЮ Сертификат: 009F0BDC181A023B64597F1E2579BEFB50 Владелец: ФЕДЕРАЛЬНАЯ СЛУЖБА ГОСУДАРСТВЕННОЙ РЕГИСТРАЦИИ, КАДАСТРА И КАРТОГРАФИИ Действителен: с 02.08.2024 по 26.10.2025	
полное наименование должности	инициалы, фамилия	

Выписка из Единого государственного реестра недвижимости об объекте недвижимости

Описание местоположения земельного участка

Земельный участок			
вид объекта недвижимости			
Лист № 1 раздела 3.1	Всего листов раздела 3.1: 2	Всего разделов: 4	Всего листов выписки: 8
17.03.2025г. № КУВИ-001/2025-69430628			
Кадастровый номер:		22:43:030001:1229	

Описание местоположения границ земельного участка							
№ п/п	Номер точки		Дирекционный угол	Горизонтальное проложение, м	Описание закрепления на местности	Кадастровые номера смежных участков	Сведения об адресах правообладателей смежных земельных участков
	начальная	конечная					
1	2	3	4	5	6	7	8
1	1.1.1	1.1.2	112°20.3`	139.42	данные отсутствуют	данные отсутствуют	данные отсутствуют
2	1.1.2	1.1.3	109°29.8`	157.99	данные отсутствуют	данные отсутствуют	данные отсутствуют
3	1.1.3	1.1.4	93°24.4`	114.63	данные отсутствуют	данные отсутствуют	данные отсутствуют
4	1.1.4	1.1.5	68°3.1`	165.42	данные отсутствуют	данные отсутствуют	данные отсутствуют
5	1.1.5	1.1.6	65°36.9`	188.58	данные отсутствуют	данные отсутствуют	данные отсутствуют
6	1.1.6	1.1.7	90°0.0`	119.08	данные отсутствуют	данные отсутствуют	данные отсутствуют
7	1.1.7	1.1.8	149°2.0`	146.35	данные отсутствуют	данные отсутствуют	данные отсутствуют
8	1.1.8	1.1.9	257°53.8`	166.01	данные отсутствуют	данные отсутствуют	данные отсутствуют
9	1.1.9	1.1.10	187°1.7`	168.45	данные отсутствуют	данные отсутствуют	данные отсутствуют
10	1.1.10	1.1.11	151°9.1`	175.6	данные отсутствуют	данные отсутствуют	данные отсутствуют
11	1.1.11	1.1.12	77°28.3`	246.35	данные отсутствуют	данные отсутствуют	данные отсутствуют
12	1.1.12	1.1.13	159°50.2`	167.94	данные отсутствуют	данные отсутствуют	данные отсутствуют
13	1.1.13	1.1.14	225°37.7`	57.31	данные отсутствуют	22:43:030001:1262(1)	данные отсутствуют
14	1.1.14	1.1.15	215°6.4`	109.96	данные отсутствуют	22:43:030001:1262(1)	данные отсутствуют
15	1.1.15	1.1.16	228°21.8`	64.34	данные отсутствуют	22:43:030001:1262(1)	данные отсутствуют
16	1.1.16	1.1.17	317°2.6`	35.29	данные отсутствуют	22:43:030001:1262(1)	данные отсутствуют
17	1.1.17	1.1.18	357°59.1`	126.56	данные отсутствуют	22:43:030001:1262(1)	данные отсутствуют
18	1.1.18	1.1.19	337°50.0`	103.87	данные отсутствуют	22:43:030001:1262(1)	данные отсутствуют
19	1.1.19	1.1.20	253°29.9`	50.17	данные отсутствуют	22:43:030001:1262(1)	данные отсутствуют
20	1.1.20	1.1.21	205°19.1`	91.64	данные отсутствуют	22:43:030001:1262(1)	данные отсутствуют
21	1.1.21	1.1.22	250°55.3`	24.51	данные отсутствуют	22:43:030001:1262(1)	данные отсутствуют
22	1.1.22	1.1.23	312°32.6`	88.25	данные отсутствуют	22:43:030001:1262(1)	данные отсутствуют



ДОКУМЕНТ ПОДПИСАН
ЭЛЕКТРОННОЙ ПОДПИСЬЮ

Сертификат: 009F0BDC181A023B64597F1E2579BEFB50

Владелец: ФЕДЕРАЛЬНАЯ СЛУЖБА ГОСУДАРСТВЕННОЙ

РЕГИСТРАЦИИ, КАДАСТРА И КАРТОГРАФИИ

Действителен: с 02.08.2024 по 26.10.2025

полное наименование должности

инициалы, фамилия

Земельный участок
вид объекта недвижимости

Лист № 2 раздела 3.1

Всего листов раздела 3.1: 2

Всего разделов: 4

Всего листов выписки: 8

17.03.2025г. № КУВИ-001/2025-69430628

Кадастровый номер:

22:43:030001:1229

1	2	3	4	5	6	7	8
23	1.1.23	1.1.24	334°49.4'	98.42	данные отсутствуют	22:43:030001:1262(1)	данные отсутствуют
24	1.1.24	1.1.25	241°32.9'	24.31	данные отсутствуют	22:43:030001:1262(1)	данные отсутствуют
25	1.1.25	1.1.26	173°8.1'	74.45	данные отсутствуют	22:43:030001:1262(1)	данные отсутствуют
26	1.1.26	1.1.27	204°4.0'	45.86	данные отсутствуют	22:43:030001:1262(1)	данные отсутствуют
27	1.1.27	1.1.28	264°10.7'	43.87	данные отсутствуют	22:43:030001:1262(1)	данные отсутствуют
28	1.1.28	1.1.29	341°31.0'	92.32	данные отсутствуют	22:43:030001:1262(1)	данные отсутствуют
29	1.1.29	1.1.30	319°23.8'	86.32	данные отсутствуют	22:43:030001:1262(1)	данные отсутствуют
30	1.1.30	1.1.31	233°7.6'	41.61	данные отсутствуют	22:43:030001:1262(1)	данные отсутствуют
31	1.1.31	1.1.32	150°4.7'	166.85	данные отсутствуют	22:43:030001:1262(1)	данные отсутствуют
32	1.1.32	1.1.33	184°19.7'	261.89	данные отсутствуют	22:43:030001:1262(1)	данные отсутствуют
33	1.1.33	1.1.34	250°21.1'	61.86	данные отсутствуют	данные отсутствуют	данные отсутствуют
34	1.1.34	1.1.35	336°36.2'	121.38	данные отсутствуют	данные отсутствуют	данные отсутствуют
35	1.1.35	1.1.36	0°0.0'	194.27	данные отсутствуют	данные отсутствуют	данные отсутствуют
36	1.1.36	1.1.37	325°20.5'	112.82	данные отсутствуют	данные отсутствуют	данные отсутствуют
37	1.1.37	1.1.38	314°9.4'	200.11	данные отсутствуют	данные отсутствуют	данные отсутствуют
38	1.1.38	1.1.39	251°41.2'	158.91	данные отсутствуют	данные отсутствуют	данные отсутствуют
39	1.1.39	1.1.40	333°38.8'	121.9	данные отсутствуют	данные отсутствуют	данные отсутствуют
40	1.1.40	1.1.41	59°32.9'	20.52	данные отсутствуют	данные отсутствуют	данные отсутствуют
41	1.1.41	1.1.42	28°53.2'	51.69	данные отсутствуют	данные отсутствуют	данные отсутствуют
42	1.1.42	1.1.43	0°0.0'	66.59	данные отсутствуют	данные отсутствуют	данные отсутствуют
43	1.1.43	1.1.44	347°34.2'	63.51	данные отсутствуют	данные отсутствуют	данные отсутствуют
44	1.1.44	1.1.1	328°10.9'	103.32	данные отсутствуют	данные отсутствуют	данные отсутствуют



ДОКУМЕНТ ПОДПИСАН
ЭЛЕКТРОННОЙ ПОДПИСЬЮ

Сертификат: 009F0BDC181A023B64597F1E2579BEFB50

Владелец: ФЕДЕРАЛЬНАЯ СЛУЖБА ГОСУДАРСТВЕННОЙ

РЕГИСТРАЦИИ, КАДАСТРА И КАРТОГРАФИИ

Действителен: с 02.08.2024 по 26.10.2025

полное наименование должности

инициалы, фамилия

Выписка из Единого государственного реестра недвижимости об объекте недвижимости

Описание местоположения земельного участка

Земельный участок			
вид объекта недвижимости			
Лист № 1 раздела 3.2	Всего листов раздела 3.2: 2	Всего разделов: 4	Всего листов выписки: 8
17.03.2025г. № КУВИ-001/2025-69430628			
Кадастровый номер:		22:43:030001:1229	

Сведения о характерных точках границы земельного участка				
Система координат МСК-22, зона 3				
Номер точки	Координаты, м		Описание закрепления на местности	Средняя квадратичная погрешность определения координат характерных точек границ земельного участка, м
	X	Y		
1	2	3	4	5
1	426837.44	3247355.15	-	2.5
2	426749.65	3247409.62	-	2.5
3	426687.63	3247423.29	-	2.5
4	426621.04	3247423.29	-	2.5
5	426575.78	3247398.32	-	2.5
6	426565.38	3247380.63	-	2.5
7	426456.15	3247434.74	-	2.5
8	426506.08	3247585.6	-	2.5
9	426366.68	3247729.17	-	2.5
10	426273.88	3247793.33	-	2.5
11	426079.61	3247793.33	-	2.5
12	425968.21	3247841.53	-	2.5
13	425989.01	3247899.79	-	2.5
14	426250.15	3247919.56	-	2.5
15	426394.76	3247836.33	-	2.5
16	426419.73	3247869.62	-	2.5
17	426354.19	3247925.8	-	2.5
18	426266.63	3247955.07	-	2.5
19	426271.08	3247998.71	-	2.5
20	426312.95	3248017.41	-	2.5
21	426386.87	3248008.51	-	2.5
22	426398.45	3248029.88	-	2.5



ДОКУМЕНТ ПОДПИСАН
ЭЛЕКТРОННОЙ ПОДПИСЬЮ

Сертификат: 009F0BDC181A023B64597F1E2579BEFB50

Владелец: ФЕДЕРАЛЬНАЯ СЛУЖБА ГОСУДАРСТВЕННОЙ
РЕГИСТРАЦИИ, КАДАСТРА И КАРТОГРАФИИ
Действителен: с 02.08.2024 по 26.10.2025

полное наименование должности

инициалы, фамилия

Земельный участок

вид объекта недвижимости

Лист № 2 раздела 3.2

Всего листов раздела 3.2: 2

Всего разделов: 4

Всего листов выписки: 8

17.03.2025г. № КУВИ-001/2025-69430628

Кадастровый номер:

22:43:030001:1229

1	2	3	4	5
23	426309.38	3248071.75	-	2.5
24	426249.71	3248136.77	-	2.5
25	426257.72	3248159.93	-	2.5
26	426340.56	3248199.12	-	2.5
27	426354.81	3248247.22	-	2.5
28	426258.62	3248286.41	-	2.5
29	426132.14	3248290.86	-	2.5
30	426106.31	3248314.91	-	2.5
31	426149.06	3248363	-	2.5
32	426239.02	3248426.24	-	2.5
33	426279.1	3248467.21	-	2.5
34	426436.75	3248409.32	-	2.5
35	426383.31	3248168.84	-	2.5
36	426537.12	3248084.11	-	2.5
37	426704.3	3248104.72	-	2.5
38	426739.11	3248267.04	-	2.5
39	426864.6	3248191.74	-	2.5
40	426864.6	3248072.66	-	2.5
41	426786.74	3247900.9	-	2.5
42	426724.91	3247747.47	-	2.5
43	426731.72	3247633.04	-	2.5
44	426784.45	3247484.11	-	2.5
1	426837.44	3247355.15	-	2.5



ДОКУМЕНТ ПОДПИСАН
ЭЛЕКТРОННОЙ ПОДПИСЬЮ

Сертификат: 009F0BDC181A023B64597F1E2579BEFB50

Владелец: ФЕДЕРАЛЬНАЯ СЛУЖБА ГОСУДАРСТВЕННОЙ

РЕГИСТРАЦИИ, КАДАСТРА И КАРТОГРАФИИ

Действителен: с 02.08.2024 по 26.10.2025

полное наименование должности

инициалы, фамилия

Филиал публично-правовой компании "Роскадастр" по Алтайскому краю
полное наименование органа регистрации прав

Выписка из Единого государственного реестра недвижимости об объекте недвижимости

Сведения о характеристиках объекта недвижимости

На основании запроса от 17.03.2025, поступившего на рассмотрение 17.03.2025, сообщаем, что согласно записям Единого государственного реестра недвижимости:

Раздел 1 Лист 1

Земельный участок			
вид объекта недвижимости			

Лист № 1 раздела 1	Всего листов раздела 1: 3	Всего разделов: 5	Всего листов выписки: 27
--------------------	---------------------------	-------------------	--------------------------

17.03.2025г. № КУВИ-001/2025-69433462	
Кадастровый номер:	22:43:030001:1230
Номер кадастрового квартала:	22:43:030001
Дата присвоения кадастрового номера:	28.09.2015

Ранее присвоенный государственный учетный номер:	данные отсутствуют
Местоположение:	Российская Федерация, Алтайский край, Солонешенский район, в 770 мертах по направлению на восток от ориентира, расположенного по адресу: с. Большая Тихая, пер. Поперечный, 3а
Площадь:	1515266 +/- 10771
Кадастровая стоимость, руб.:	2272899
Кадастровые номера расположенных в пределах земельного участка объектов недвижимости:	данные отсутствуют
Кадастровые номера объектов недвижимости, из которых образован объект недвижимости:	данные отсутствуют
Кадастровые номера образованных объектов недвижимости:	данные отсутствуют
Категория земель:	Земли сельскохозяйственного назначения
Виды разрешенного использования:	Сенокосение
Сведения о кадастровом инженере:	Петерс Эрнест Сергеевич, дата завершения кадастровых работ: 11.08.2015
Сведения о лесах, водных объектах и об иных природных объектах, расположенных в пределах земельного участка:	данные отсутствуют
Сведения о том, что земельный участок полностью расположен в границах зоны с особыми условиями использования территории, территории объекта культурного наследия, публичного сервитута:	данные отсутствуют
Сведения о том, что земельный участок расположен в границах особой экономической зоны, территории опережающего развития, зоны территориального развития в Российской Федерации, игровой зоны:	данные отсутствуют



ДОКУМЕНТ ПОДПИСАН
ЭЛЕКТРОННОЙ ПОДПИСЬЮ

Сертификат: 009F0BDC181A023B64597F1E2579BEFB50

Владелец: ФЕДЕРАЛЬНАЯ СЛУЖБА ГОСУДАРСТВЕННОЙ
РЕГИСТРАЦИИ, КАДАСТРА И КАРТОГРАФИИ
Действителен: с 02.08.2024 по 26.10.2025

полное наименование должности

инициалы, фамилия

Земельный участок			
вид объекта недвижимости			
Лист № 2 раздела 1	Всего листов раздела 1: 3	Всего разделов: 5	Всего листов выписки: 27
17.03.2025г. № КУВИ-001/2025-69433462			
Кадастровый номер:		22:43:030001:1230	
Сведения о том, что земельный участок расположен в границах особо охраняемой природной территории, Байкальской природной территории и ее экологических зон, лесопарковом зеленом поясе, охотничьего угодья, лесничества:		данные отсутствуют	
Сведения о расположении земельного участка и (или) расположенного на нем объекта недвижимости в границах территории, в отношении которой принято решение о резервировании земель для государственных или муниципальных нужд:		данные отсутствуют	
Сведения о результатах проведения государственного земельного надзора:		данные отсутствуют	
Сведения о расположении земельного участка в границах территории, в отношении которой утвержден проект межевания территории:		данные отсутствуют	
Условный номер земельного участка:		данные отсутствуют	
Сведения о принятии акта и (или) заключении договора, предусматривающих предоставление в соответствии с земельным законодательством исполнительным органом государственным органом власти или органом местного самоуправления, находящегося в государственной или муниципальной собственности земельного участка для строительства наемного дома социального использования или наемного дома коммерческого использования:		данные отсутствуют	
Сведения о том, что земельный участок или земельные участки образованы на основании решения об изъятии земельного участка и (или) расположенного на нем объекта недвижимости для государственных или муниципальных нужд:		данные отсутствуют	
Сведения о том, что земельный участок образован из земель или земельного участка, государственная собственность на которые не разграничена:		данные отсутствуют	
Сведения о наличии земельного спора о местоположении границ земельных участков:		данные отсутствуют	
Статус записи об объекте недвижимости:		Сведения об объекте недвижимости имеют статус "актуальные"	
Особые отметки:		Граница земельного участка состоит из 7 контуров. Учетные номера контуров и их площади: 1 - 266460 кв.м, 2 - 450280 кв.м, 3 - 120076 кв.м, 4 - 75927 кв.м, 5 - 351739 кв.м, 6 - 121605	



ДОКУМЕНТ ПОДПИСАН
ЭЛЕКТРОННОЙ ПОДПИСЬЮ

Сертификат: 009F0BDC181A023B64597F1E2579BEFB50

Владелец: ФЕДЕРАЛЬНАЯ СЛУЖБА ГОСУДАРСТВЕННОЙ
РЕГИСТРАЦИИ, КАДАСТРА И КАРТОГРАФИИ
Действителен: с 02.08.2024 по 26.10.2025

полное наименование должности

инициалы, фамилия

Земельный участок			
вид объекта недвижимости			
Лист № 3 раздела 1	Всего листов раздела 1: 3	Всего разделов: 5	Всего листов выписки: 27
17.03.2025г. № КУВИ-001/2025-69433462			
Кадастровый номер:	22:43:030001:1230		
	кв.м, 7 - 129179 кв.м. Сведения, необходимые для заполнения раздела: 4 - Сведения о частях земельного участка, отсутствуют.		
Получатель выписки:	Шагалова Ирина Алексеевна, действующий(ая) на основании документа "" АДМИНИСТРАЦИЯ СОЛОНЕШЕНСКОГО РАЙОНА АЛТАЙСКОГО КРАЯ		

полное наименование должности	 ДОКУМЕНТ ПОДПИСАН ЭЛЕКТРОННОЙ ПОДПИСЬЮ Сертификат: 009F0BDC181A023B64597F1E2579BEFB50 Владелец: ФЕДЕРАЛЬНАЯ СЛУЖБА ГОСУДАРСТВЕННОЙ РЕГИСТРАЦИИ, КАДАСТРА И КАРТОГРАФИИ Действителен: с 02.08.2024 по 26.10.2025	инициалы, фамилия
-------------------------------	---	-------------------

Выписка из Единого государственного реестра недвижимости об объекте недвижимости
Сведения о зарегистрированных правах

Земельный участок			
вид объекта недвижимости			
Лист № 1 раздела 2	Всего листов раздела 2: 2	Всего разделов: 5	Всего листов выписки: 27
17.03.2025г. № КУВИ-001/2025-69433462			
Кадастровый номер:		22:43:030001:1230	
1	Правообладатель (правообладатели):	1.1	не установлен
	Сведения о возможности предоставления третьим лицам персональных данных физического лица:	1.1.1	данные отсутствуют
2	Вид, номер, дата и время государственной регистрации права:	2.1	не зарегистрировано
3	Сведения об осуществлении государственной регистрации сделки, права без необходимого в силу закона согласия третьего лица, органа:	3.1	данные отсутствуют
4	Ограничение прав и обременение объекта недвижимости:	не зарегистрировано	
5	Договоры участия в долевом строительстве:	не зарегистрировано	
6	Заявленные в судебном порядке права требования:	данные отсутствуют	
7	Сведения о возможности предоставления третьим лицам персональных данных физического лица	данные отсутствуют	
8	Сведения о возражении в отношении зарегистрированного права:	данные отсутствуют	
9	Сведения о наличии решения об изъятии объекта недвижимости для государственных и муниципальных нужд:	данные отсутствуют	
10	Сведения о невозможности государственной регистрации без личного участия правообладателя или его законного представителя:	данные отсутствуют	
11	Правопритязания и сведения о наличии поступивших, но не рассмотренных заявлений о проведении государственной регистрации права (перехода, прекращения права), ограничения права или обременения объекта недвижимости, сделки в отношении объекта недвижимости:	отсутствуют	



ДОКУМЕНТ ПОДПИСАН
ЭЛЕКТРОННОЙ ПОДПИСЬЮ

Сертификат: 009F0BDC181A023B64597F1E2579BEFB50

Владелец: ФЕДЕРАЛЬНАЯ СЛУЖБА ГОСУДАРСТВЕННОЙ

РЕГИСТРАЦИИ, КАДАСТРА И КАРТОГРАФИИ

Действителен: с 02.08.2024 по 26.10.2025

полное наименование должности

инициалы, фамилия

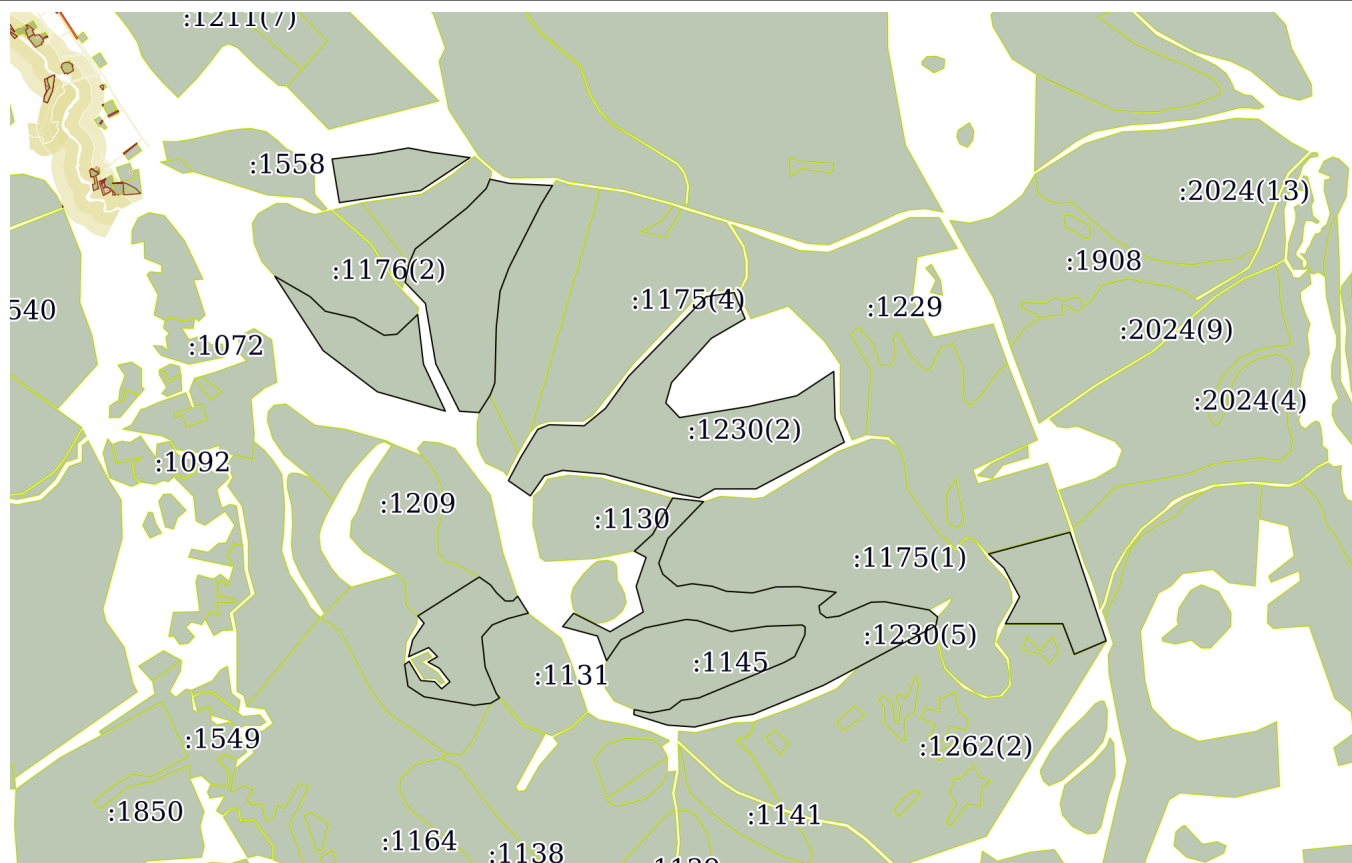
Земельный участок			
вид объекта недвижимости			
Лист № 2 раздела 2	Всего листов раздела 2: 2	Всего разделов: 5	Всего листов выписки: 27
17.03.2025г. № КУВИ-001/2025-69433462			
Кадастровый номер:		22:43:030001:1230	
11	Сведения о невозможности государственной регистрации перехода, прекращения, ограничения права на земельный участок из земель сельскохозяйственного назначения:	данные отсутствуют	

полное наименование должности	 ДОКУМЕНТ ПОДПИСАН ЭЛЕКТРОННОЙ ПОДПИСЬЮ Сертификат: 009F0BDC181A023B64597F1E2579BEFB50 Владелец: ФЕДЕРАЛЬНАЯ СЛУЖБА ГОСУДАРСТВЕННОЙ РЕГИСТРАЦИИ, КАДАСТРА И КАРТОГРАФИИ Действителен: с 02.08.2024 по 26.10.2025	инициалы, фамилия
-------------------------------	---	-------------------

Выписка из Единого государственного реестра недвижимости об объекте недвижимости
Описание местоположения земельного участка

Земельный участок			
вид объекта недвижимости			
Лист № 1 раздела 3	Всего листов раздела 3: 8	Всего разделов: 5	Всего листов выписки: 27
17.03.2025г. № КУВИ-001/2025-69433462			
Кадастровый номер:		22:43:030001:1230	

План (чертеж, схема) земельного участка



Масштаб 1:30000

Условные обозначения:



ДОКУМЕНТ ПОДПИСАН
ЭЛЕКТРОННОЙ ПОДПИСЬЮ

Сертификат: 009F0BDC181A023B64597F1E2579BEFB50

Владелец: ФЕДЕРАЛЬНАЯ СЛУЖБА ГОСУДАРСТВЕННОЙ
РЕГИСТРАЦИИ, КАДАСТРА И КАРТОГРАФИИ
Действителен: с 02.08.2024 по 26.10.2025

полное наименование должности

инициалы, фамилия

Земельный участок

вид объекта недвижимости

Лист № 2 раздела 3

Всего листов раздела 3: 8

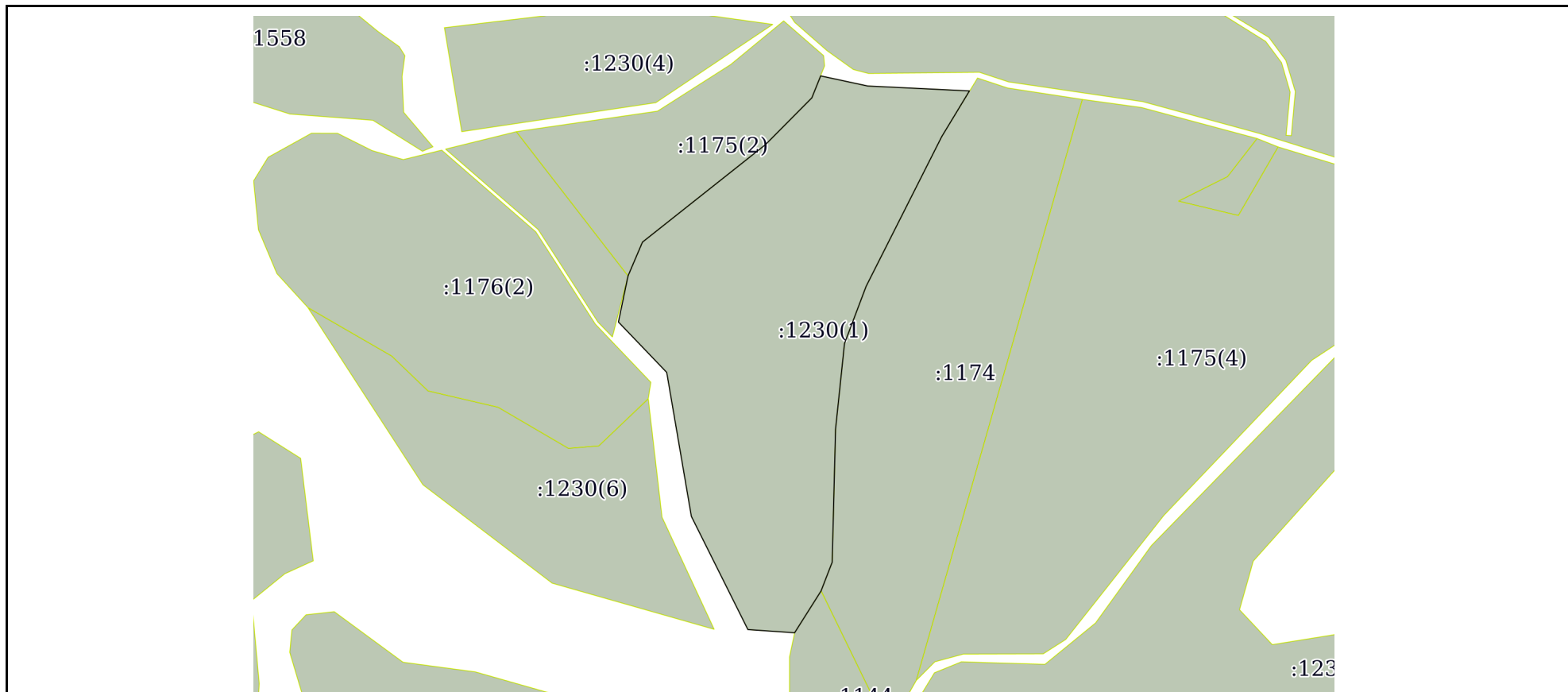
Всего разделов: 5

Всего листов выписки: 27

17.03.2025г. № КУВИ-001/2025-69433462

Кадастровый номер:

22:43:030001:1230



Масштаб 1:10000

Условные обозначения:



ДОКУМЕНТ ПОДПИСАН
ЭЛЕКТРОННОЙ ПОДПИСЬЮ

Сертификат: 009F0BDC181A023B64597F1E2579BEFB50

Владелец: ФЕДЕРАЛЬНАЯ СЛУЖБА ГОСУДАРСТВЕННОЙ

РЕГИСТРАЦИИ, КАДАСТРА И КАРТОГРАФИИ

Действителен: с 02.08.2024 по 26.10.2025

полное наименование должности

инициалы, фамилия

Земельный участок

вид объекта недвижимости

Лист № 3 раздела 3

Всего листов раздела 3: 8

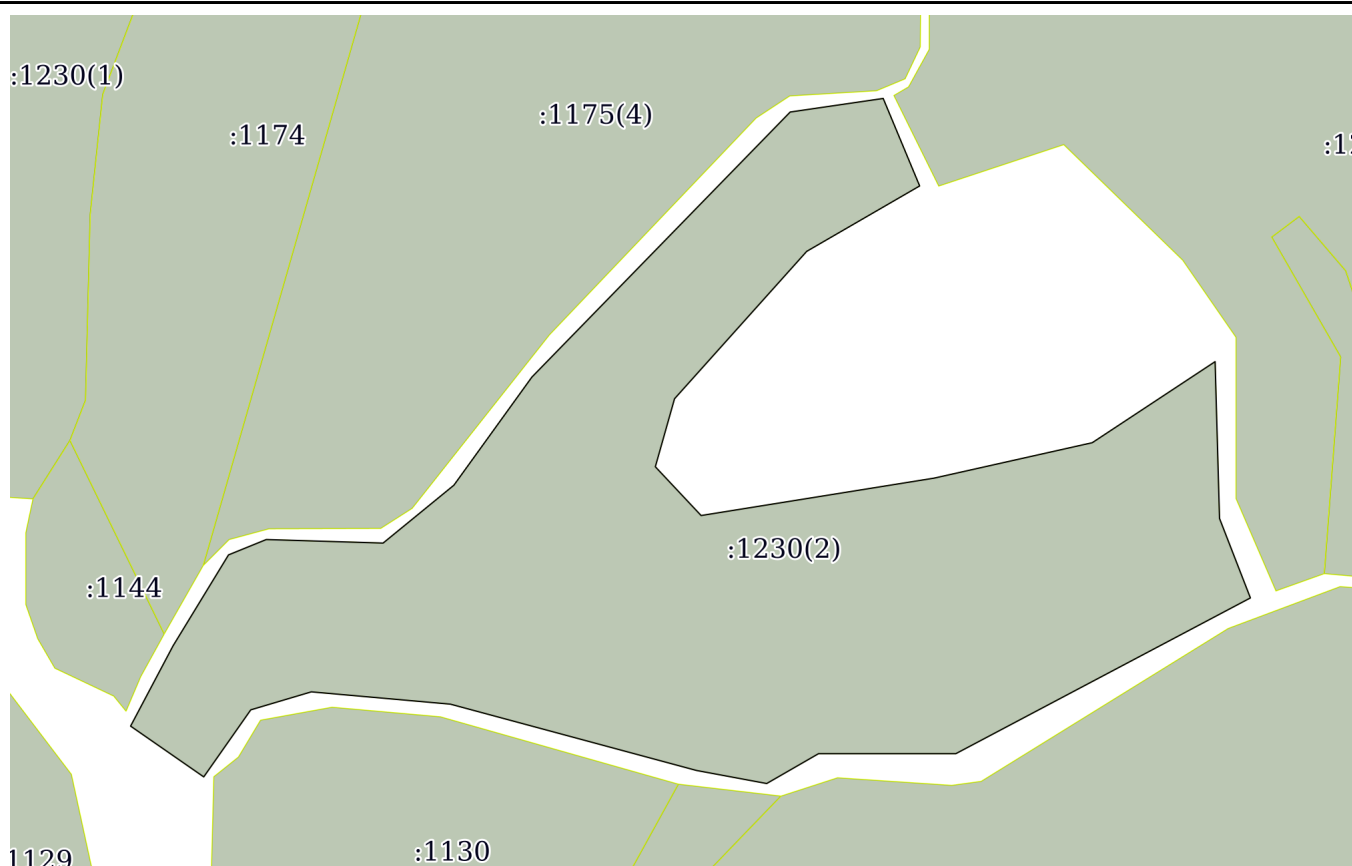
Всего разделов: 5

Всего листов выписки: 27

17.03.2025г. № КУВИ-001/2025-69433462

Кадастровый номер:

22:43:030001:1230



Масштаб 1:9000

Условные обозначения:



ДОКУМЕНТ ПОДПИСАН
ЭЛЕКТРОННОЙ ПОДПИСЬЮ

Сертификат: 009F0BDC181A023B64597F1E2579BEFB50

Владелец: ФЕДЕРАЛЬНАЯ СЛУЖБА ГОСУДАРСТВЕННОЙ

РЕГИСТРАЦИИ, КАДАСТРА И КАРТОГРАФИИ

Действителен: с 02.08.2024 по 26.10.2025

полное наименование должности

инициалы, фамилия

Земельный участок

вид объекта недвижимости

Лист № 4 раздела 3

Всего листов раздела 3: 8

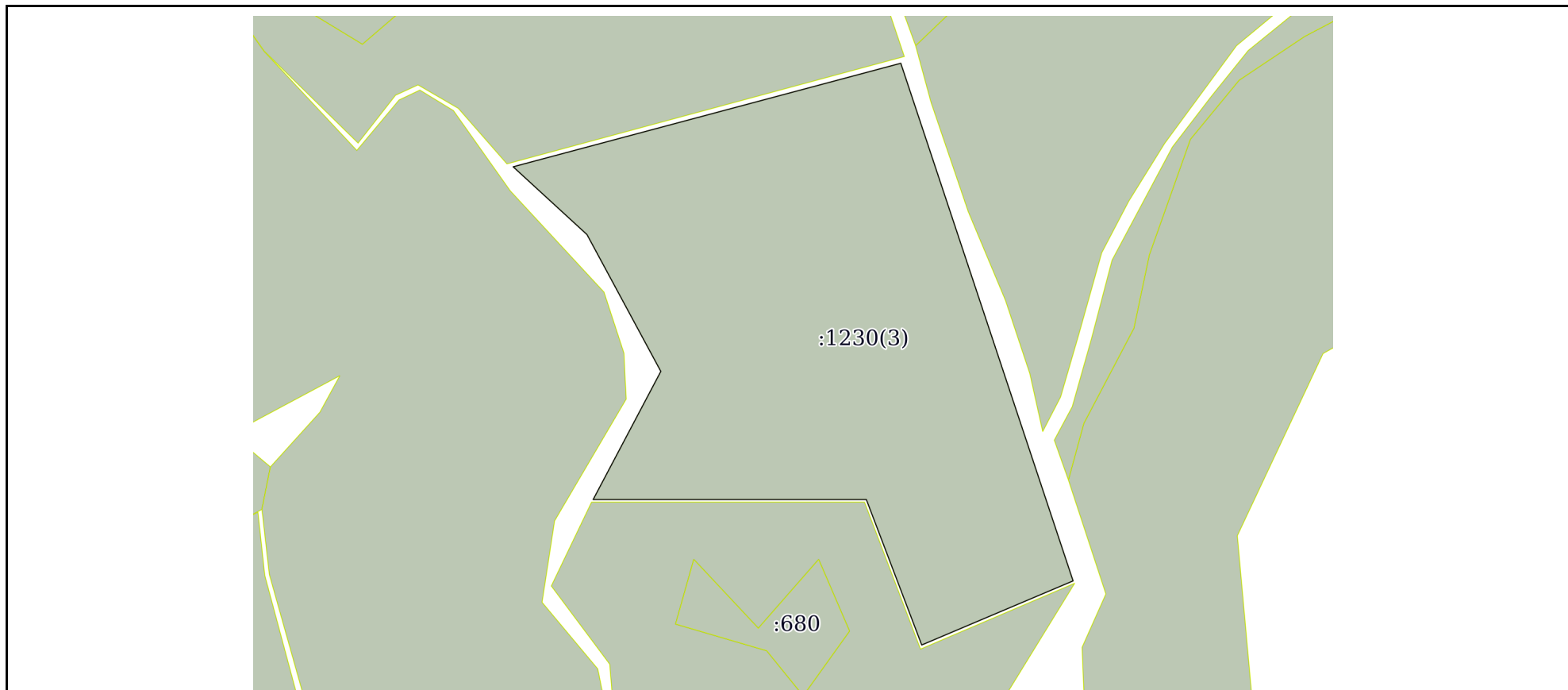
Всего разделов: 5

Всего листов выписки: 27

17.03.2025г. № КУВИ-001/2025-69433462

Кадастровый номер:

22:43:030001:1230



Масштаб 1:5000

Условные обозначения:

ДОКУМЕНТ ПОДПИСАН
ЭЛЕКТРОННОЙ ПОДПИСЬЮ

Сертификат: 009F0BDC181A023B64597F1E2579BEFB50

Владелец: ФЕДЕРАЛЬНАЯ СЛУЖБА ГОСУДАРСТВЕННОЙ
РЕГИСТРАЦИИ, КАДАСТРА И КАРТОГРАФИИ
Действителен: с 02.08.2024 по 26.10.2025

полное наименование должности

инициалы, фамилия

Земельный участок

вид объекта недвижимости

Лист № 5 раздела 3

Всего листов раздела 3: 8

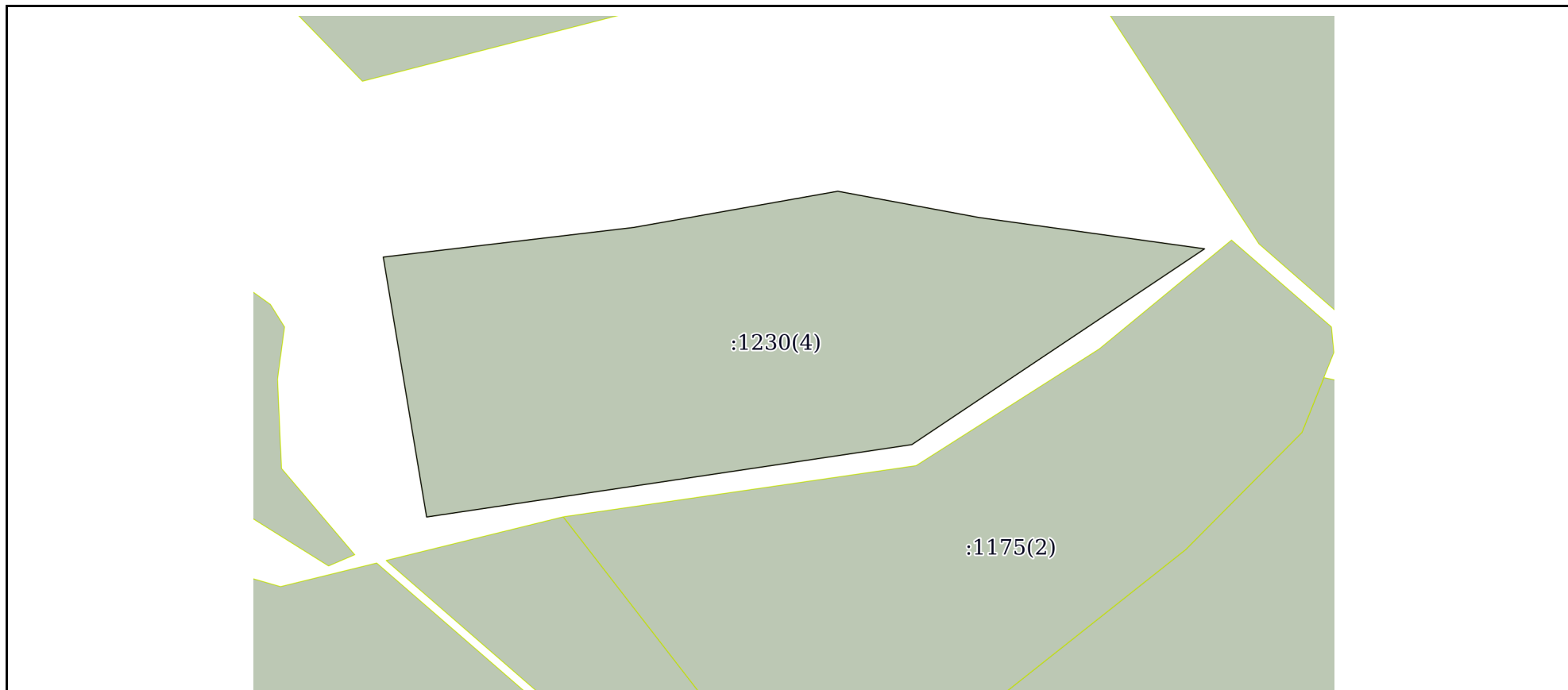
Всего разделов: 5

Всего листов выписки: 27

17.03.2025г. № КУВИ-001/2025-69433462

Кадастровый номер:

22:43:030001:1230



Масштаб 1:4000

Условные обозначения:

ДОКУМЕНТ ПОДПИСАН
ЭЛЕКТРОННОЙ ПОДПИСЬЮ

Сертификат: 009F0BDC181A023B64597F1E2579BEFB50

Владелец: ФЕДЕРАЛЬНАЯ СЛУЖБА ГОСУДАРСТВЕННОЙ

РЕГИСТРАЦИИ, КАДАСТРА И КАРТОГРАФИИ

Действителен: с 02.08.2024 по 26.10.2025

полное наименование должности

инициалы, фамилия

Земельный участок

вид объекта недвижимости

Лист № 6 раздела 3

Всего листов раздела 3: 8

Всего разделов: 5

Всего листов выписки: 27

17.03.2025г. № КУВИ-001/2025-69433462

Кадастровый номер:

22:43:030001:1230



Масштаб 1:10000

Условные обозначения:



ДОКУМЕНТ ПОДПИСАН
ЭЛЕКТРОННОЙ ПОДПИСЬЮ

Сертификат: 009F0BDC181A023B64597F1E2579BEFB50

Владелец: ФЕДЕРАЛЬНАЯ СЛУЖБА ГОСУДАРСТВЕННОЙ

РЕГИСТРАЦИИ, КАДАСТРА И КАРТОГРАФИИ

Действителен: с 02.08.2024 по 26.10.2025

полное наименование должности

инициалы, фамилия

Земельный участок

вид объекта недвижимости

Лист № 7 раздела 3

Всего листов раздела 3: 8

Всего разделов: 5

Всего листов выписки: 27

17.03.2025г. № КУВИ-001/2025-69433462

Кадастровый номер:

22:43:030001:1230



Масштаб 1:6000

Условные обозначения:



ДОКУМЕНТ ПОДПИСАН
ЭЛЕКТРОННОЙ ПОДПИСЬЮ

Сертификат: 009F0BDC181A023B64597F1E2579BEFB50

Владелец: ФЕДЕРАЛЬНАЯ СЛУЖБА ГОСУДАРСТВЕННОЙ

РЕГИСТРАЦИИ, КАДАСТРА И КАРТОГРАФИИ

Действителен: с 02.08.2024 по 26.10.2025

полное наименование должности

инициалы, фамилия

Земельный участок

вид объекта недвижимости

Лист № 8 раздела 3

Всего листов раздела 3: 8

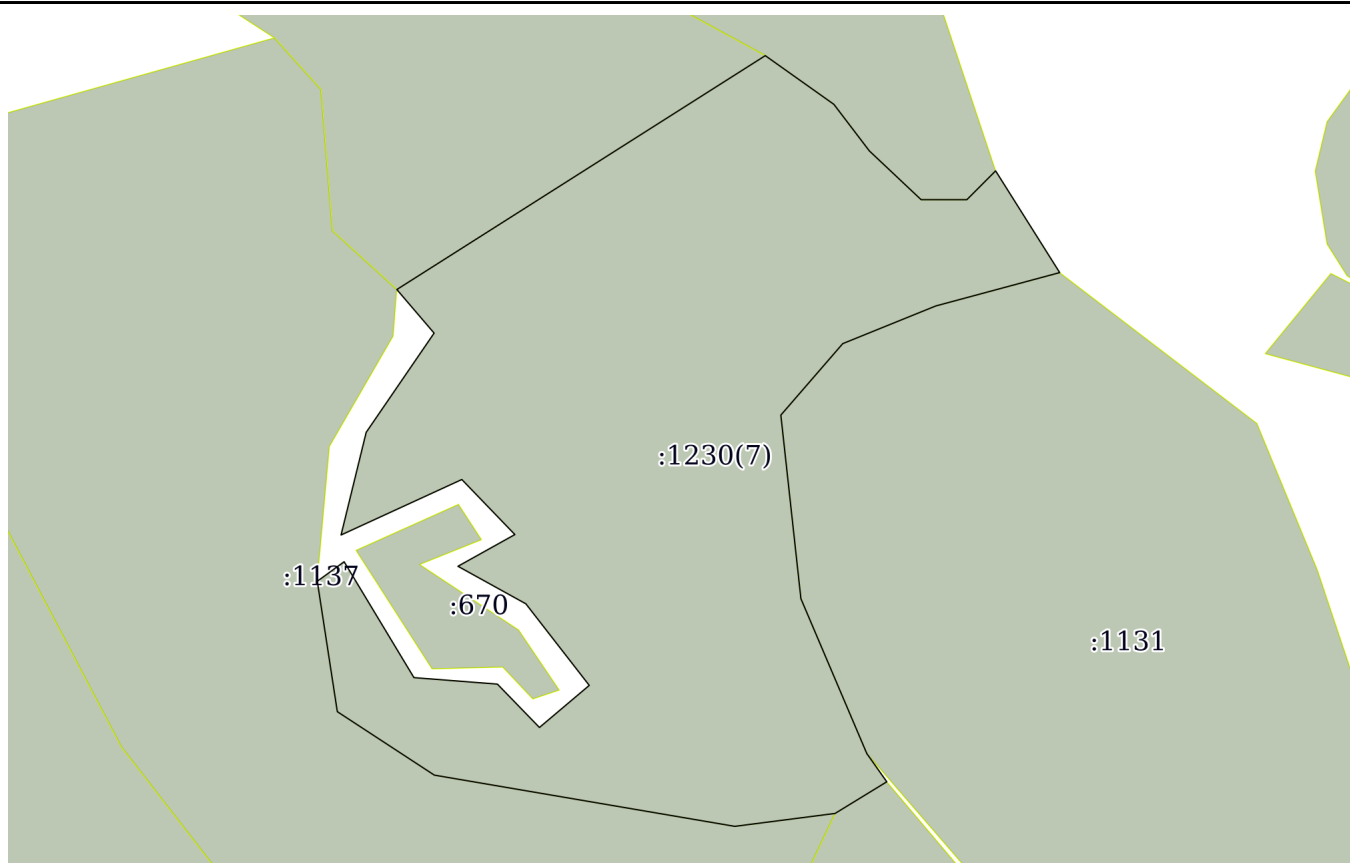
Всего разделов: 5

Всего листов выписки: 27

17.03.2025г. № КУВИ-001/2025-69433462

Кадастровый номер:

22:43:030001:1230



Масштаб 1:5000

Условные обозначения:

ДОКУМЕНТ ПОДПИСАН
ЭЛЕКТРОННОЙ ПОДПИСЬЮ

Сертификат: 009F0BDC181A023B64597F1E2579BEFB50

Владелец: ФЕДЕРАЛЬНАЯ СЛУЖБА ГОСУДАРСТВЕННОЙ
РЕГИСТРАЦИИ, КАДАСТРА И КАРТОГРАФИИ
Действителен: с 02.08.2024 по 26.10.2025

полное наименование должности

инициалы, фамилия

Выписка из Единого государственного реестра недвижимости об объекте недвижимости

Описание местоположения земельного участка

Земельный участок			
вид объекта недвижимости			
Лист № 1 раздела 3.1	Всего листов раздела 3.1: 8	Всего разделов: 5	Всего листов выписки: 27
17.03.2025г. № КУВИ-001/2025-69433462			
Кадастровый номер:		22:43:030001:1230	

Описание местоположения границ земельного участка							
№ п/п	Номер точки		Дирекционный угол	Горизонтальное проложение, м	Описание закрепления на местности	Кадастровые номера смежных участков	Сведения об адресах правообладателей смежных земельных участков
	начальная	конечная					
1	2	3	4	5	6	7	8
1	1.1.1	1.1.2	102°6.7'	81.22	данные отсутствуют	данные отсутствуют	данные отсутствуют
2	1.1.2	1.1.3	92°45.5'	171.82	данные отсутствуют	данные отсутствуют	данные отсутствуют
3	1.1.3	1.1.4	211°14.8'	90.09	данные отсутствуют	22:43:030001:1174	адрес отсутствует
4	1.1.4	1.1.5	206°49.1'	282.82	данные отсутствуют	22:43:030001:1174	адрес отсутствует
5	1.1.5	1.1.6	200°43.8'	103.03	данные отсутствуют	22:43:030001:1174	адрес отсутствует
6	1.1.6	1.1.7	185°58.3'	145.64	данные отсутствуют	22:43:030001:1174	адрес отсутствует
7	1.1.7	1.1.8	181°26.3'	223.79	данные отсутствуют	22:43:030001:1174	адрес отсутствует
8	1.1.8	1.1.9	201°9.4'	52.01	данные отсутствуют	22:43:030001:1174	адрес отсутствует
9	1.1.9	1.1.10	212°20.8'	83.51	данные отсутствуют	22:43:030001:1144	Россия, Алтайский кр., Поспелихинский район, п. им Мамонтова, ул. Вокзальная, д. 21
10	1.1.10	1.1.11	273°54.8'	78.98	данные отсутствуют	данные отсутствуют	данные отсутствуют
11	1.1.11	1.1.12	333°26.1'	213.25	данные отсутствуют	данные отсутствуют	данные отсутствуют
12	1.1.12	1.1.13	350°16.4'	246.3	данные отсутствуют	данные отсутствуют	данные отсутствуют
13	1.1.13	1.1.14	316°11.5'	117.73	данные отсутствуют	данные отсутствуют	данные отсутствуют
14	1.1.14	1.1.15	11°48.4'	79.47	данные отсутствуют	22:43:030001:1176(1)	адрес отсутствует
15	1.1.15	1.1.16	23°8.4'	61.83	данные отсутствуют	22:43:030001:1175(2)	Россия, Алтайский край, г. Белокуриха, ул. Молодежная, д. 1, кв. 1
16	1.1.16	1.1.17	51°37.9'	264.47	данные отсутствуют	22:43:030001:1175(2)	Россия, Алтайский край, г. Белокуриха, ул. Молодежная, д. 1, кв. 1
17	1.1.17	1.1.18	44°47.6'	111.35	данные отсутствуют	22:43:030001:1175(2)	Россия, Алтайский край, г. Белокуриха, ул. Молодежная, д. 1, кв. 1
18	1.1.18	1.1.1	21°55.9'	39.92	данные отсутствуют	22:43:030001:1175(2)	Россия, Алтайский край, г. Белокуриха, ул. Молодежная, д. 1, кв. 1



ДОКУМЕНТ ПОДПИСАН
ЭЛЕКТРОННОЙ ПОДПИСЬЮ

Сертификат: 009F0BDC181A023B64597F1E2579BEFB50

Владелец: ФЕДЕРАЛЬНАЯ СЛУЖБА ГОСУДАРСТВЕННОЙ

РЕГИСТРАЦИИ, КАДАСТРА И КАРТОГРАФИИ

Действителен: с 02.08.2024 по 26.10.2025

полное наименование должности

инициалы, фамилия

Земельный участок

вид объекта недвижимости

Лист № 2 раздела 3.1

Всего листов раздела 3.1: 8

Всего разделов: 5

Всего листов выписки: 27

17.03.2025г. № КУВИ-001/2025-69433462

Кадастровый номер:

22:43:030001:1230

1	2	3	4	5	6	7	8
19	2.1.1	2.1.2	157°21.5'	114.27	данные отсутствуют	данные отсутствуют	данные отсутствуют
20	2.1.2	2.1.3	239°56.5'	157.44	данные отсутствуют	данные отсутствуют	данные отсутствуют
21	2.1.3	2.1.4	221°54.5'	238.71	данные отсутствуют	данные отсутствуют	данные отсутствуют
22	2.1.4	2.1.5	195°46.9'	85.16	данные отсутствуют	данные отсутствуют	данные отсутствуют
23	2.1.5	2.1.6	136°47.0'	80.66	данные отсутствуют	данные отсутствуют	данные отсутствуют
24	2.1.6	2.1.7	80°53.3'	284.69	данные отсутствуют	данные отсутствуют	данные отсутствуют
25	2.1.7	2.1.8	77°22.9'	195.46	данные отсутствуют	данные отсутствуют	данные отсутствуют
26	2.1.8	2.1.9	56°36.1'	177.5	данные отсутствуют	данные отсутствуют	данные отсутствуют
27	2.1.9	2.1.10	178°23.1'	189.08	данные отсутствуют	данные отсутствуют	данные отсутствуют
28	2.1.10	2.1.11	158°45.1'	102.81	данные отсутствуют	данные отсутствуют	данные отсутствуют
29	2.1.11	2.1.12	242°9.2'	401.91	данные отсутствуют	данные отсутствуют	данные отсутствуют
30	2.1.12	2.1.13	270°0.0'	165.63	данные отсутствуют	данные отсутствуют	данные отсутствуют
31	2.1.13	2.1.14	240°4.7'	72.11	данные отсутствуют	данные отсутствуют	данные отсутствуют
32	2.1.14	2.1.15	280°31.9'	86.12	данные отсутствуют	данные отсутствуют	данные отсутствуют
33	2.1.15	2.1.16	285°4.1'	307.4	данные отсутствуют	данные отсутствуют	данные отсутствуют
34	2.1.16	2.1.17	275°3.2'	168.47	данные отсутствуют	данные отсутствуют	данные отсутствуют
35	2.1.17	2.1.18	253°27.9'	76.21	данные отсутствуют	данные отсутствуют	данные отсутствуют
36	2.1.18	2.1.19	215°4.2'	98.73	данные отсутствуют	данные отсутствуют	данные отсутствуют
37	2.1.19	2.1.20	304°44.7'	107.4	данные отсутствуют	данные отсутствуют	данные отсутствуют
38	2.1.20	2.1.21	27°53.8'	109.52	данные отсутствуют	данные отсутствуют	данные отсутствуют
39	2.1.21	2.1.22	31°24.0'	128.4	данные отсутствуют	данные отсутствуют	данные отсутствуют
40	2.1.22	2.1.23	67°53.1'	49.17	данные отсутствуют	данные отсутствуют	данные отсутствуют
41	2.1.23	2.1.24	91°44.2'	140.98	данные отсутствуют	данные отсутствуют	данные отсутствуют
42	2.1.24	2.1.25	50°45.6'	110.26	данные отсутствуют	данные отсутствуют	данные отсутствуют
43	2.1.25	2.1.26	35°49.7'	160.69	данные отсутствуют	данные отсутствуют	данные отсутствуют
44	2.1.26	2.1.27	44°17.0'	446.3	данные отсутствуют	данные отсутствуют	данные отсутствуют
45	2.1.27	2.1.1	81°42.3'	113.4	данные отсутствуют	данные отсутствуют	данные отсутствуют
46	3.1.1	3.1.2	161°33.8'	460.16	данные отсутствуют	данные отсутствуют	данные отсутствуют
47	3.1.2	3.1.3	247°4.9'	138.8	данные отсутствуют	22:43:030001:1262(2)	данные отсутствуют



ДОКУМЕНТ ПОДПИСАН
ЭЛЕКТРОННОЙ ПОДПИСЬЮ

Сертификат: 009F0BDC181A023B64597F1E2579BEFB50

Владелец: ФЕДЕРАЛЬНАЯ СЛУЖБА ГОСУДАРСТВЕННОЙ

РЕГИСТРАЦИИ, КАДАСТРА И КАРТОГРАФИИ

Действителен: с 02.08.2024 по 26.10.2025

полное наименование должности

инициалы, фамилия

Земельный участок

вид объекта недвижимости

Лист № 3 раздела 3.1

Всего листов раздела 3.1: 8

Всего разделов: 5

Всего листов выписки: 27

17.03.2025г. № КУВИ-001/2025-69433462

Кадастровый номер:

22:43:030001:1230

1	2	3	4	5	6	7	8
48	3.1.3	3.1.4	339°7.4'	131.27	данные отсутствуют	22:43:030001:1262(2)	данные отсутствуют
49	3.1.4	3.1.5	270°0.0'	230.74	данные отсутствуют	22:43:030001:1262(2)	данные отсутствуют
50	3.1.5	3.1.6	27°52.5'	122.28	данные отсутствуют	данные отсутствуют	данные отсутствуют
51	3.1.6	3.1.7	331°36.5'	131.14	данные отсутствуют	данные отсутствуют	данные отсутствуют
52	3.1.7	3.1.8	312°30.8'	84.6	данные отсутствуют	данные отсутствуют	данные отсутствуют
53	3.1.8	3.1.1	75°4.1'	338.83	данные отсутствуют	22:43:030001:1262(1)	данные отсутствуют
54	4.1.1	4.1.2	83°15.2'	170.32	данные отсутствуют	данные отсутствуют	данные отсутствуют
55	4.1.2	4.1.3	79°56.4'	139.8	данные отсутствуют	данные отсутствуют	данные отсутствуют
56	4.1.3	4.1.4	100°32.2'	97.12	данные отсутствуют	данные отсутствуют	данные отсутствуют
57	4.1.4	4.1.5	97°53.7'	153.55	данные отсутствуют	данные отсутствуют	данные отсутствуют
58	4.1.5	4.1.6	236°14.2'	237.7	данные отсутствуют	данные отсутствуют	данные отсутствуют
59	4.1.6	4.1.7	261°31.0'	331.11	данные отсутствуют	данные отсутствуют	данные отсутствуют
60	4.1.7	4.1.1	350°31.7'	177.8	данные отсутствуют	данные отсутствуют	данные отсутствуют
61	5.1.1	5.1.2	96°37.9'	124.68	данные отсутствуют	данные отсутствуют	данные отсутствуют
62	5.1.2	5.1.3	223°58.1'	206.71	данные отсутствуют	22:43:030001:1175(1)	Россия, Алтайский край, г. Белокуриха, ул. Молодежная, д. 1, кв. 1
63	5.1.3	5.1.4	200°15.2'	105.44	данные отсутствуют	22:43:030001:1175(1)	Россия, Алтайский край, г. Белокуриха, ул. Молодежная, д. 1, кв. 1
64	5.1.4	5.1.5	159°43.6'	47.1	данные отсутствуют	22:43:030001:1175(1)	Россия, Алтайский край, г. Белокуриха, ул. Молодежная, д. 1, кв. 1
65	5.1.5	5.1.6	129°53.3'	76.36	данные отсутствуют	22:43:030001:1175(1)	Россия, Алтайский край, г. Белокуриха, ул. Молодежная, д. 1, кв. 1
66	5.1.6	5.1.7	79°52.3'	59.99	данные отсутствуют	22:43:030001:1175(1)	Россия, Алтайский край, г. Белокуриха, ул. Молодежная, д. 1, кв. 1
67	5.1.7	5.1.8	97°8.0'	81.26	данные отсутствуют	22:43:030001:1175(1)	Россия, Алтайский край, г. Белокуриха, ул. Молодежная, д. 1, кв. 1
68	5.1.8	5.1.9	109°25.9'	60.57	данные отсутствуют	22:43:030001:1175(1)	Россия, Алтайский край, г. Белокуриха, ул. Молодежная, д. 1, кв. 1
69	5.1.9	5.1.10	93°38.1'	105.82	данные отсутствуют	22:43:030001:1175(1)	Россия, Алтайский край, г. Белокуриха, ул. Молодежная, д. 1, кв. 1
70	5.1.10	5.1.11	75°33.5'	96.16	данные отсутствуют	22:43:030001:1175(1)	Россия, Алтайский край, г. Белокуриха, ул. Молодежная, д. 1, кв. 1



ДОКУМЕНТ ПОДПИСАН
ЭЛЕКТРОННОЙ ПОДПИСЬЮ

Сертификат: 009F0BDC181A023B64597F1E2579BEFB50

Владелец: ФЕДЕРАЛЬНАЯ СЛУЖБА ГОСУДАРСТВЕННОЙ

РЕГИСТРАЦИИ, КАДАСТРА И КАРТОГРАФИИ

Действителен: с 02.08.2024 по 26.10.2025

полное наименование должности

инициалы, фамилия

Земельный участок

вид объекта недвижимости

Лист № 4 раздела 3.1

Всего листов раздела 3.1: 8

Всего разделов: 5

Всего листов выписки: 27

17.03.2025г. № КУВИ-001/2025-69433462

Кадастровый номер:

22:43:030001:1230

1	2	3	4	5	6	7	8
71	5.1.11	5.1.12	89°24.5'	94.07	данные отсутствуют	22:43:030001:1175(1)	Россия, Алтайский край, г. Белокуриха, ул. Молодежная, д. 1, кв. 1
72	5.1.12	5.1.13	98°36.7'	150.47	данные отсутствуют	22:43:030001:1175(1)	Россия, Алтайский край, г. Белокуриха, ул. Молодежная, д. 1, кв. 1
73	5.1.13	5.1.14	231°24.5'	88.45	данные отсутствуют	22:43:030001:1175(1)	Россия, Алтайский край, г. Белокуриха, ул. Молодежная, д. 1, кв. 1
74	5.1.14	5.1.15	169°34.1'	29.32	данные отсутствуют	22:43:030001:1175(1)	Россия, Алтайский край, г. Белокуриха, ул. Молодежная, д. 1, кв. 1
75	5.1.15	5.1.16	126°9.1'	30.94	данные отсутствуют	22:43:030001:1175(1)	Россия, Алтайский край, г. Белокуриха, ул. Молодежная, д. 1, кв. 1
76	5.1.16	5.1.17	82°29.3'	51.33	данные отсутствуют	22:43:030001:1175(1)	Россия, Алтайский край, г. Белокуриха, ул. Молодежная, д. 1, кв. 1
77	5.1.17	5.1.18	66°35.5'	140.18	данные отсутствуют	22:43:030001:1175(1)	Россия, Алтайский край, г. Белокуриха, ул. Молодежная, д. 1, кв. 1
78	5.1.18	5.1.19	88°1.7'	55.23	данные отсутствуют	22:43:030001:1175(1)	Россия, Алтайский край, г. Белокуриха, ул. Молодежная, д. 1, кв. 1
79	5.1.19	5.1.20	100°28.7'	182.06	данные отсутствуют	22:43:030001:1175(1)	Россия, Алтайский край, г. Белокуриха, ул. Молодежная, д. 1, кв. 1
80	5.1.20	5.1.21	130°0.5'	43.23	данные отсутствуют	22:43:030001:1175(1)	Россия, Алтайский край, г. Белокуриха, ул. Молодежная, д. 1, кв. 1
81	5.1.21	5.1.22	191°18.6'	36.71	данные отсутствуют	22:43:030001:1175(1)	Россия, Алтайский край, г. Белокуриха, ул. Молодежная, д. 1, кв. 1
82	5.1.22	5.1.23	242°4.8'	511.88	данные отсутствуют	данные отсутствуют	данные отсутствуют
83	5.1.22	5.1.22			данные отсутствуют	22:43:030001:1262(2)	данные отсутствуют
84	5.1.23	5.1.24	247°40.0'	306.17	данные отсутствуют	данные отсутствуют	данные отсутствуют
85	5.1.24	5.1.25	261°21.0'	85.37	данные отсутствуют	данные отсутствуют	данные отсутствуют
86	5.1.25	5.1.26	255°39.0'	153.92	данные отсутствуют	данные отсутствуют	данные отсутствуют
87	5.1.26	5.1.27	274°1.2'	111.25	данные отсутствуют	данные отсутствуют	данные отсутствуют
88	5.1.27	5.1.28	287°32.6'	140.93	данные отсутствуют	данные отсутствуют	данные отсутствуют
89	5.1.28	5.1.29	4°35.2'	19.88	данные отсутствуют	данные отсутствуют	данные отсутствуют
90	5.1.29	5.1.30	101°30.7'	65.74	данные отсутствуют	22:43:030001:1145	Россия, Алтайский кр., Поспелихинский район, п. им Мамонтова, ул. Вокзальная, д. 21



ДОКУМЕНТ ПОДПИСАН
ЭЛЕКТРОННОЙ ПОДПИСЬЮ

Сертификат: 009F0BDC181A023B64597F1E2579BEFB50

Владелец: ФЕДЕРАЛЬНАЯ СЛУЖБА ГОСУДАРСТВЕННОЙ

РЕГИСТРАЦИИ, КАДАСТРА И КАРТОГРАФИИ

Действителен: с 02.08.2024 по 26.10.2025

полное наименование должности

инициалы, фамилия

Земельный участок			
вид объекта недвижимости			

Лист № 5 раздела 3.1	Всего листов раздела 3.1: 8	Всего разделов: 5	Всего листов выписки: 27
----------------------	-----------------------------	-------------------	--------------------------

17.03.2025г. № КУВИ-001/2025-69433462

Кадастровый номер: 22:43:030001:1230

1	2	3	4	5	6	7	8
91	5.1.30	5.1.31	79°24.1`	80.63	данные отсутствуют	22:43:030001:1145	Россия, Алтайский кр., Поспелихинский район, п. им Мамонтова, ул. Вокзальная, д. 21
92	5.1.31	5.1.32	52°29.3`	58.92	данные отсутствуют	22:43:030001:1145	Россия, Алтайский кр., Поспелихинский район, п. им Мамонтова, ул. Вокзальная, д. 21
93	5.1.32	5.1.33	82°27.5`	69.56	данные отсутствуют	22:43:030001:1145	Россия, Алтайский кр., Поспелихинский район, п. им Мамонтова, ул. Вокзальная, д. 21
94	5.1.33	5.1.34	67°25.2`	374.11	данные отсутствуют	22:43:030001:1145	Россия, Алтайский кр., Поспелихинский район, п. им Мамонтова, ул. Вокзальная, д. 21
95	5.1.34	5.1.35	60°34.9`	46.46	данные отсутствуют	22:43:030001:1145	Россия, Алтайский кр., Поспелихинский район, п. им Мамонтова, ул. Вокзальная, д. 21
96	5.1.35	5.1.36	25°13.5`	96.56	данные отсутствуют	22:43:030001:1145	Россия, Алтайский кр., Поспелихинский район, п. им Мамонтова, ул. Вокзальная, д. 21
97	5.1.36	5.1.37	1°52.4`	31.83	данные отсутствуют	22:43:030001:1145	Россия, Алтайский кр., Поспелихинский район, п. им Мамонтова, ул. Вокзальная, д. 21
98	5.1.37	5.1.38	303°42.7`	14.41	данные отсутствуют	22:43:030001:1145	Россия, Алтайский кр., Поспелихинский район, п. им Мамонтова, ул. Вокзальная, д. 21
99	5.1.38	5.1.39	267°56.5`	142.6	данные отсутствуют	22:43:030001:1145	Россия, Алтайский кр., Поспелихинский район, п. им Мамонтова, ул. Вокзальная, д. 21
100	5.1.39	5.1.40	261°40.6`	145.75	данные отсутствуют	22:43:030001:1145	Россия, Алтайский кр., Поспелихинский район, п. им Мамонтова, ул. Вокзальная, д. 21
101	5.1.40	5.1.41	288°8.5`	140.96	данные отсутствуют	22:43:030001:1145	Россия, Алтайский кр., Поспелихинский район, п. им Мамонтова, ул. Вокзальная, д. 21
102	5.1.41	5.1.42	275°42.7`	45.83	данные отсутствуют	22:43:030001:1145	Россия, Алтайский кр., Поспелихинский район, п. им Мамонтова, ул. Вокзальная, д. 21
103	5.1.42	5.1.43	258°30.1`	168.7	данные отсутствуют	22:43:030001:1145	Россия, Алтайский кр., Поспелихинский район, п. им Мамонтова, ул. Вокзальная, д. 21
104	5.1.43	5.1.44	243°42.2`	108.1	данные отсутствуют	22:43:030001:1145	Россия, Алтайский кр., Поспелихинский район, п. им Мамонтова, ул. Вокзальная, д. 21
105	5.1.44	5.1.45	214°34.6`	102.45	данные отсутствуют	22:43:030001:1145	Россия, Алтайский кр., Поспелихинский район, п. им Мамонтова, ул. Вокзальная, д. 21
106	5.1.45	5.1.46	339°40.1`	105.77	данные отсутствуют	данные отсутствуют	данные отсутствуют
107	5.1.46	5.1.47	285°7.9`	145.03	данные отсутствуют	данные отсутствуют	данные отсутствуют



ДОКУМЕНТ ПОДПИСАН
ЭЛЕКТРОННОЙ ПОДПИСЬЮ

Сертификат: 009F0BDC181A023B64597F1E2579BEFB50

Владелец: ФЕДЕРАЛЬНАЯ СЛУЖБА ГОСУДАРСТВЕННОЙ

РЕГИСТРАЦИИ, КАДАСТРА И КАРТОГРАФИИ

Действителен: с 02.08.2024 по 26.10.2025

полное наименование должности

инициалы, фамилия

Земельный участок							
вид объекта недвижимости							
Лист № 6 раздела 3.1		Всего листов раздела 3.1: 8		Всего разделов: 5		Всего листов выписки: 27	
17.03.2025г. № КУВИ-001/2025-69433462							
Кадастровый номер:				22:43:030001:1230			
1	2	3	4	5	6	7	8
108	5.1.47	5.1.48	39°19.9'	69.45	данные отсутствуют	данные отсутствуют	данные отсутствуют
109	5.1.48	5.1.49	116°45.1'	164.84	данные отсутствуют	данные отсутствуют	данные отсутствуют
110	5.1.49	5.1.50	59°10.1'	155.06	данные отсутствуют	данные отсутствуют	данные отсутствуют
111	5.1.50	5.1.51	344°28.3'	106.9	данные отсутствуют	данные отсутствуют	данные отсутствуют
112	5.1.51	5.1.52	18°59.9'	123.05	данные отсутствуют	данные отсутствуют	данные отсутствуют
113	5.1.52	5.1.53	297°57.5'	53.69	данные отсутствуют	данные отсутствуют	данные отсутствуют
114	5.1.53	5.1.54	47°23.5'	100.84	данные отсутствуют	22:43:030001:1130	Российская Федерация, Алтайский кр., с. Большая Тихая, пер. Поперечный, д. 2, кв. 2; Российская Федерация, Алтайский кр., Солонешенский район, с. Большая Тихая, ул. Заречная, д. 15
115	5.1.54	5.1.1	28°51.3'	166.08	данные отсутствуют	22:43:030001:1130	Российская Федерация, Алтайский кр., с. Большая Тихая, пер. Поперечный, д. 2, кв. 2; Российская Федерация, Алтайский кр., Солонешенский район, с. Большая Тихая, ул. Заречная, д. 15
116	6.1.1	6.1.2	119°59.4'	163.65	данные отсутствуют	22:43:030001:1176(2)	адрес отсутствует
117	6.1.2	6.1.3	133°50.6'	84.79	данные отсутствуют	22:43:030001:1176(2)	адрес отсутствует
118	6.1.3	6.1.4	103°6.4'	121.44	данные отсутствуют	22:43:030001:1176(2)	адрес отсутствует
119	6.1.4	6.1.5	120°16.9'	137.4	данные отсутствуют	22:43:030001:1176(2)	адрес отсутствует
120	6.1.5	6.1.6	85°26.0'	51.24	данные отсутствуют	22:43:030001:1176(2)	адрес отсутствует
121	6.1.6	6.1.7	46°28.5'	115.4	данные отсутствуют	22:43:030001:1176(2)	адрес отсутствует
122	6.1.7	6.1.8	173°21.9'	201.06	данные отсутствуют	данные отсутствуют	данные отсутствуют
123	6.1.8	6.1.9	155°2.2'	208.54	данные отсутствуют	данные отсутствуют	данные отсутствуют
124	6.1.9	6.1.10	285°53.0'	284.36	данные отсутствуют	данные отсутствуют	данные отсутствуют
125	6.1.10	6.1.11	307°15.6'	274.02	данные отсутствуют	данные отсутствуют	данные отсутствуют
126	6.1.11	6.1.1	326°58.9'	356.42	данные отсутствуют	данные отсутствуют	данные отсутствуют
127	7.1.1	7.1.2	125°20.7'	56.37	данные отсутствуют	22:43:030001:1129	Российская Федерация, Алтайский кр., с. Большая Тихая, пер. Поперечный, д. 2, кв. 2; Российская Федерация, Алтайский кр., Солонешенский район, с. Большая Тихая, ул. Заречная, д. 15



ДОКУМЕНТ ПОДПИСАН
ЭЛЕКТРОННОЙ ПОДПИСЬЮ

Сертификат: 009F0BDC181A023B64597F1E2579BEFB50

Владелец: ФЕДЕРАЛЬНАЯ СЛУЖБА ГОСУДАРСТВЕННОЙ
РЕГИСТРАЦИИ, КАДАСТРА И КАРТОГРАФИИ
Действителен: с 02.08.2024 по 26.10.2025

полное наименование должности

инициалы, фамилия

Земельный участок							
вид объекта недвижимости							
Лист № 7 раздела 3.1		Всего листов раздела 3.1: 8			Всего разделов: 5		Всего листов выписки: 27
17.03.2025г. № КУВИ-001/2025-69433462							
Кадастровый номер:				22:43:030001:1230			
128	7.1.2	7.1.3	142°41.0'	39.19	данные отсутствуют	22:43:030001:1129	Российская Федерация, Алтайский кр., с. Большая Тихая, пер. Поперечный, д. 2, кв. 2; Российская Федерация, Алтайский кр., Солонешенский район, с. Большая Тихая, ул. Заречная, д. 15
129	7.1.3	7.1.4	133°16.4'	47.66	данные отсутствуют	22:43:030001:1129	Российская Федерация, Алтайский кр., с. Большая Тихая, пер. Поперечный, д. 2, кв. 2; Российская Федерация, Алтайский кр., Солонешенский район, с. Большая Тихая, ул. Заречная, д. 15
130	7.1.4	7.1.5	90°1.1'	30.65	данные отсутствуют	22:43:030001:1129	Российская Федерация, Алтайский кр., с. Большая Тихая, пер. Поперечный, д. 2, кв. 2; Российская Федерация, Алтайский кр., Солонешенский район, с. Большая Тихая, ул. Заречная, д. 15
131	7.1.5	7.1.6	44°57.3'	27.29	данные отсутствуют	22:43:030001:1129	Российская Федерация, Алтайский кр., с. Большая Тихая, пер. Поперечный, д. 2, кв. 2; Российская Федерация, Алтайский кр., Солонешенский район, с. Большая Тихая, ул. Заречная, д. 15
132	7.1.6	7.1.7	147°46.3'	80.54	данные отсутствуют	данные отсутствуют	данные отсутствуют
133	7.1.7	7.1.8	254°56.6'	86	данные отсутствуют	22:43:030001:1131	Российская Федерация, Алтайский кр., Солонешенский район, с. Большая Тихая, ул. Заречная, д. 15; Российская Федерация, Алтайский кр., с. Большая Тихая, пер. Поперечный, д. 2, кв. 2
134	7.1.8	7.1.9	247°58.6'	67.26	данные отсутствуют	22:43:030001:1131	Российская Федерация, Алтайский кр., Солонешенский район, с. Большая Тихая, ул. Заречная, д. 15; Российская Федерация, Алтайский кр., с. Большая Тихая, пер. Поперечный, д. 2, кв. 2
135	7.1.9	7.1.10	220°55.0'	63.35	данные отсутствуют	22:43:030001:1131	Российская Федерация, Алтайский кр., Солонешенский район, с. Большая Тихая, ул. Заречная, д. 15; Российская Федерация, Алтайский кр., с. Большая Тихая, пер. Поперечный, д. 2, кв. 2
136	7.1.10	7.1.11	173°45.4'	123.67	данные отсутствуют	22:43:030001:1131	Российская Федерация, Алтайский кр., Солонешенский район, с. Большая Тихая, ул. Заречная, д. 15; Российская Федерация, Алтайский кр., с. Большая Тихая, пер. Поперечный, д. 2, кв. 2



ДОКУМЕНТ ПОДПИСАН
ЭЛЕКТРОННОЙ ПОДПИСЬЮ

Сертификат: 009F0BDC181A023B64597F1E2579BEFB50

Владелец: ФЕДЕРАЛЬНАЯ СЛУЖБА ГОСУДАРСТВЕННОЙ
РЕГИСТРАЦИИ, КАДАСТРА И КАРТОГРАФИИ
Действителен: с 02.08.2024 по 26.10.2025

полное наименование должности

инициалы, фамилия

Земельный участок							
вид объекта недвижимости							
Лист № 8 раздела 3.1		Всего листов раздела 3.1: 8			Всего разделов: 5		Всего листов выписки: 27
17.03.2025г. № КУВИ-001/2025-69433462							
Кадастровый номер:				22:43:030001:1230			
137	7.1.11	7.1.12	156°55.7'	112.74	данные отсутствуют	22:43:030001:1131	Российская Федерация, Алтайский кр., Солонешенский район, с. Большая Тихая, ул. Заречная, д. 15; Российская Федерация, Алтайский кр., с. Большая Тихая, пер. Поперечный, д. 2, кв. 2
138	7.1.12	7.1.13	144°39.7'	23.13	данные отсутствуют	22:43:030001:1131	Российская Федерация, Алтайский кр., Солонешенский район, с. Большая Тихая, ул. Заречная, д. 15; Российская Федерация, Алтайский кр., с. Большая Тихая, пер. Поперечный, д. 2, кв. 2
139	7.1.13	7.1.14	238°33.3'	40.64	данные отсутствуют	22:43:030001:1248(2)	данные отсутствуют
140	7.1.14	7.1.15	262°40.4'	67.74	данные отсутствуют	22:43:030001:1137	Россия, Алтайский кр., Солонешенский район, с. Большая Тихая, пер. Поперечный, д. 9
141	7.1.15	7.1.16	279°40.0'	204.27	данные отсутствуют	22:43:030001:1137	Россия, Алтайский кр., Солонешенский район, с. Большая Тихая, пер. Поперечный, д. 9
142	7.1.16	7.1.17	303°9.8'	77.67	данные отсутствуют	22:43:030001:1137	Россия, Алтайский кр., Солонешенский район, с. Большая Тихая, пер. Поперечный, д. 9
143	7.1.17	7.1.18	351°15.4'	88.36	данные отсутствуют	22:43:030001:1137	Россия, Алтайский кр., Солонешенский район, с. Большая Тихая, пер. Поперечный, д. 9
144	7.1.18	7.1.19	54°0.4'	22.22	данные отсутствуют	данные отсутствуют	данные отсутствуют
145	7.1.19	7.1.20	148°53.8'	90.62	данные отсутствуют	данные отсутствуют	данные отсутствуют
146	7.1.20	7.1.21	94°26.3'	56.09	данные отсутствуют	данные отсутствуют	данные отсутствуют
147	7.1.21	7.1.22	135°51.7'	40.47	данные отсутствуют	данные отсутствуют	данные отсутствуют
148	7.1.22	7.1.23	49°49.7'	43.68	данные отсутствуют	данные отсутствуют	данные отсутствуют
149	7.1.23	7.1.24	322°7.6'	69.19	данные отсутствуют	данные отсутствуют	данные отсутствуют
150	7.1.24	7.1.25	298°54.7'	52	данные отсутствуют	данные отсутствуют	данные отсутствуют
151	7.1.25	7.1.26	60°53.6'	43.66	данные отсутствуют	данные отсутствуют	данные отсутствуют
152	7.1.26	7.1.27	316°1.7'	51.2	данные отсутствуют	данные отсутствуют	данные отсутствуют
153	7.1.27	7.1.28	245°21.1'	89.05	данные отсутствуют	данные отсутствуют	данные отсутствуют
154	7.1.28	7.1.29	13°46.0'	70.76	данные отсутствуют	данные отсутствуют	данные отсутствуют
155	7.1.29	7.1.30	34°24.7'	80.55	данные отсутствуют	данные отсутствуют	данные отсутствуют
156	7.1.30	7.1.31	319°26.0'	38.41	данные отсутствуют	данные отсутствуют	данные отсутствуют
157	7.1.31	7.1.1	57°36.8'	292.41	данные отсутствуют	22:43:030001:1209	данные отсутствуют
158	7.1.31	7.1.31			данные отсутствуют	22:43:030001:1137	Россия, Алтайский кр., Солонешенский район, с. Большая Тихая, пер. Поперечный, д. 9



ДОКУМЕНТ ПОДПИСАН
ЭЛЕКТРОННОЙ ПОДПИСЬЮ

Сертификат: 009F0BDC181A023B64597F1E2579BEFB50

Владелец: ФЕДЕРАЛЬНАЯ СЛУЖБА ГОСУДАРСТВЕННОЙ
РЕГИСТРАЦИИ, КАДАСТРА И КАРТОГРАФИИ
Действителен: с 02.08.2024 по 26.10.2025

полное наименование должности

инициалы, фамилия

Выписка из Единого государственного реестра недвижимости об объекте недвижимости

Описание местоположения земельного участка

Земельный участок			
вид объекта недвижимости			
Лист № 1 раздела 3.2	Всего листов раздела 3.2: 6	Всего разделов: 5	Всего листов выписки: 27
17.03.2025г. № КУВИ-001/2025-69433462			
Кадастровый номер:		22:43:030001:1230	

Сведения о характерных точках границы земельного участка				
Система координат МСК-22, зона 3				
Номер точки	Координаты, м		Описание закрепления на местности	Средняя квадратичная погрешность определения координат характерных точек границ земельного участка, м
	X	Y		
1	2	3	4	5
1	427017.77	3246386.03	-	2.5
2	426980.74	3246371.12	-	2.5
3	426901.72	3246292.67	-	2.5
4	426737.56	3246085.32	-	2.5
5	426680.7	3246061.02	-	2.5
6	426602.91	3246044.76	-	2.5
7	426517.95	3246126.26	-	2.5
8	426275.19	3246167.87	-	2.5
9	426084.45	3246263.24	-	2.5
10	426079.06	3246342.04	-	2.5
11	426149.61	3246386.72	-	2.5
12	426198.11	3246405.49	-	2.5
13	426421.83	3246411.11	-	2.5
14	426566.68	3246426.26	-	2.5
15	426663.04	3246462.73	-	2.5
16	426915.44	3246590.33	-	2.5
17	426992.46	3246637.06	-	2.5
18	427000.73	3246465.44	-	2.5
1	427017.77	3246386.03	-	2.5
1	426561.81	3247367.76	-	2.5
2	426545.45	3247255.55	-	2.5
3	426225.94	3246943.94	-	2.5



ДОКУМЕНТ ПОДПИСАН
ЭЛЕКТРОННОЙ ПОДПИСЬЮ

Сертификат: 009F0BDC181A023B64597F1E2579BEFB50

Владелец: ФЕДЕРАЛЬНАЯ СЛУЖБА ГОСУДАРСТВЕННОЙ
РЕГИСТРАЦИИ, КАДАСТРА И КАРТОГРАФИИ
Действителен: с 02.08.2024 по 26.10.2025

полное наименование должности

инициалы, фамилия

Земельный участок

вид объекта недвижимости

Лист № 2 раздела 3.2

Всего листов раздела 3.2: 6

Всего разделов: 5

Всего листов выписки: 27

17.03.2025г. № КУВИ-001/2025-69433462

Кадастровый номер:

22:43:030001:1230

1	2	3	4	5
4	426095.66	3246849.88	-	2.5
5	426025.91	3246764.48	-	2.5
6	426030.18	3246623.56	-	2.5
7	426011.67	3246578.01	-	2.5
8	425902.07	3246511.11	-	2.5
9	425805.28	3246459.87	-	2.5
10	425744.07	3246548.12	-	2.5
11	425824.88	3246604.85	-	2.5
12	425846.57	3246677.91	-	2.5
13	425831.73	3246845.73	-	2.5
14	425751.81	3247142.56	-	2.5
15	425736.07	3247227.23	-	2.5
16	425772.04	3247289.73	-	2.5
17	425772.04	3247455.36	-	2.5
18	425959.78	3247810.73	-	2.5
19	426055.6	3247773.47	-	2.5
20	426244.6	3247768.14	-	2.5
21	426146.89	3247619.95	-	2.5
22	426104.19	3247429.21	-	2.5
23	426059.11	3247148.11	-	2.5
24	426117.89	3247092.88	-	2.5
25	426199.84	3247116.04	-	2.5
26	426377.49	3247275.48	-	2.5
27	426456.35	3247411.75	-	2.5
1	426561.81	3247367.76	-	2.5
1	425597.62	3248718.14	-	2.5
2	425510.31	3248390.75	-	2.5
3	425453.14	3248453.11	-	2.5
4	425337.77	3248515.47	-	2.5



ДОКУМЕНТ ПОДПИСАН
ЭЛЕКТРОННОЙ ПОДПИСЬЮ

Сертификат: 009F0BDC181A023B64597F1E2579BEFB50

Владелец: ФЕДЕРАЛЬНАЯ СЛУЖБА ГОСУДАРСТВЕННОЙ

РЕГИСТРАЦИИ, КАДАСТРА И КАРТОГРАФИИ

Действителен: с 02.08.2024 по 26.10.2025

полное наименование должности

инициалы, фамилия

Земельный участок

вид объекта недвижимости

Лист № 3 раздела 3.2

Всего листов раздела 3.2: 6

Всего разделов: 5

Всего листов выписки: 27

17.03.2025г. № КУВИ-001/2025-69433462

Кадастровый номер:

22:43:030001:1230

1	2	3	4	5
5	425229.68	3248458.3	-	2.5
6	425229.68	3248689.04	-	2.5
7	425107.03	3248735.82	-	2.5
8	425161.08	3248863.66	-	2.5
1	425597.62	3248718.14	-	2.5
1	427099.07	3245751.07	-	2.5
2	426923.69	3245780.33	-	2.5
3	426972.54	3246107.82	-	2.5
4	427104.65	3246305.43	-	2.5
5	427125.74	3246153.34	-	2.5
6	427143.5	3246057.86	-	2.5
7	427119.08	3245920.21	-	2.5
1	427099.07	3245751.07	-	2.5
1	425735.36	3247120.59	-	2.5
2	425589.9	3247040.44	-	2.5
3	425521.63	3246966.22	-	2.5
4	425496.46	3247013.64	-	2.5
5	425380.11	3246973.58	-	2.5
6	425277.11	3247002.2	-	2.5
7	425197.64	3246869.05	-	2.5
8	425271.84	3246721.85	-	2.5
9	425218.12	3246677.83	-	2.5
10	425180.26	3246817.83	-	2.5
11	425081.08	3246854.58	-	2.5
12	425165.43	3246912.72	-	2.5
13	425213.32	3247009.63	-	2.5
14	425246.95	3247174.94	-	2.5
15	425242.39	3247220.54	-	2.5
16	425198.5	3247354.49	-	2.5



ДОКУМЕНТ ПОДПИСАН
ЭЛЕКТРОННОЙ ПОДПИСЬЮ

Сертификат: 009F0BDC181A023B64597F1E2579BEFB50

Владелец: ФЕДЕРАЛЬНАЯ СЛУЖБА ГОСУДАРСТВЕННОЙ

РЕГИСТРАЦИИ, КАДАСТРА И КАРТОГРАФИИ

Действителен: с 02.08.2024 по 26.10.2025

полное наименование должности

инициалы, фамилия

Земельный участок

вид объекта недвижимости

Лист № 4 раздела 3.2

Всего листов раздела 3.2: 6

Всего разделов: 5

Всего листов выписки: 27

17.03.2025г. № КУВИ-001/2025-69433462

Кадастровый номер:

22:43:030001:1230

1	2	3	4	5
17	425219.6	3247498.7	-	2.5
18	425224.72	3247641.21	-	2.5
19	425216.72	3247653.2	-	2.5
20	425184.91	3247652.16	-	2.5
21	425097.56	3247611.01	-	2.5
22	425074.74	3247570.54	-	2.5
23	424931.09	3247225.11	-	2.5
24	424921.96	3247156.15	-	2.5
25	424886.08	3247109.41	-	2.5
26	424871.25	3247030.16	-	2.5
27	424884.37	3246965.74	-	2.5
28	424864.55	3246964.15	-	2.5
29	424822.07	3247098.53	-	2.5
30	424814.27	3247209.51	-	2.5
31	424852.42	3247358.63	-	2.5
32	424865.26	3247443.03	-	2.5
33	424981.6	3247726.23	-	2.5
34	425221.28	3248178.53	-	2.5
35	425257.28	3248185.73	-	2.5
36	425285.07	3248152.62	-	2.5
37	425318.18	3247973.6	-	2.5
38	425316.28	3247918.4	-	2.5
39	425260.59	3247789.76	-	2.5
40	425253.88	3247738.87	-	2.5
41	425272.13	3247713.89	-	2.5
42	425300.97	3247708.58	-	2.5
43	425356.14	3247777.71	-	2.5
44	425378.67	3247628.94	-	2.5
45	425377.7	3247534.88	-	2.5



ДОКУМЕНТ ПОДПИСАН
ЭЛЕКТРОННОЙ ПОДПИСЬЮ

Сертификат: 009F0BDC181A023B64597F1E2579BEFB50

Владелец: ФЕДЕРАЛЬНАЯ СЛУЖБА ГОСУДАРСТВЕННОЙ

РЕГИСТРАЦИИ, КАДАСТРА И КАРТОГРАФИИ

Действителен: с 02.08.2024 по 26.10.2025

полное наименование должности

инициалы, фамилия

Земельный участок

вид объекта недвижимости

Лист № 5 раздела 3.2

Всего листов раздела 3.2: 6

Всего разделов: 5

Всего листов выписки: 27

17.03.2025г. № КУВИ-001/2025-69433462

Кадастровый номер:

22:43:030001:1230

1	2	3	4	5
46	425353.72	3247441.76	-	2.5
47	425360.43	3247336.15	-	2.5
48	425380.58	3247279.03	-	2.5
49	425390.67	3247198.4	-	2.5
50	425380.12	3247139.34	-	2.5
51	425429.09	3247080.75	-	2.5
52	425473.27	3247064.43	-	2.5
53	425572.19	3247100.93	-	2.5
54	425720.96	3247244.44	-	2.5
1	425735.36	3247120.59	-	2.5
1	426627.38	3245520.61	-	2.5
2	426328.53	3245714.83	-	2.5
3	426162.63	3245932.92	-	2.5
4	426084.81	3246206.42	-	2.5
5	426273.87	3246118.41	-	2.5
6	426473.58	3246095.18	-	2.5
7	426394.11	3246011.51	-	2.5
8	426390.03	3245960.43	-	2.5
9	426459.31	3245841.78	-	2.5
10	426486.85	3245723.5	-	2.5
11	426545.58	3245662.35	-	2.5
1	426627.38	3245520.61	-	2.5
1	425417.7	3246342.83	-	2.5
2	425261.08	3246095.9	-	2.5
3	425231.9	3246120.88	-	2.5
4	425165.45	3246075.36	-	2.5
5	425096.72	3246058.52	-	2.5
6	425133.86	3246139.46	-	2.5
7	425097.01	3246175.01	-	2.5



ДОКУМЕНТ ПОДПИСАН
ЭЛЕКТРОННОЙ ПОДПИСЬЮ

Сертификат: 009F0BDC181A023B64597F1E2579BEFB50

Владелец: ФЕДЕРАЛЬНАЯ СЛУЖБА ГОСУДАРСТВЕННОЙ

РЕГИСТРАЦИИ, КАДАСТРА И КАРТОГРАФИИ

Действителен: с 02.08.2024 по 26.10.2025

полное наименование должности

инициалы, фамилия

Земельный участок

вид объекта недвижимости

Лист № 6 раздела 3.2

Всего листов раздела 3.2: 6

Всего разделов: 5

Всего листов выписки: 27

17.03.2025г. № КУВИ-001/2025-69433462

Кадастровый номер:

22:43:030001:1230

1	2	3	4	5
8	425075.77	3246136.86	-	2.5
9	425050.63	3246182.38	-	2.5
10	424996.01	3246224.86	-	2.5
11	424967.83	3246191.48	-	2.5
12	424996.87	3246163.3	-	2.5
13	425001.21	3246107.38	-	2.5
14	425078.8	3246060.57	-	2.5
15	425065.74	3246042.59	-	2.5
16	424978.41	3246056.02	-	2.5
17	424935.92	3246121.04	-	2.5
18	424901.62	3246322.41	-	2.5
19	424910.26	3246389.6	-	2.5
20	424931.46	3246424.27	-	2.5
21	424950.33	3246410.89	-	2.5
22	425054.05	3246366.71	-	2.5
23	425176.99	3246353.26	-	2.5
24	425224.86	3246394.75	-	2.5
25	425250.08	3246457.1	-	2.5
26	425272.42	3246540.15	-	2.5
27	425340.55	3246497.2	-	2.5
28	425321.24	3246477.92	-	2.5
29	425321.25	3246447.27	-	2.5
30	425353.92	3246412.57	-	2.5
31	425385.09	3246388.81	-	2.5
1	425417.7	3246342.83	-	2.5



ДОКУМЕНТ ПОДПИСАН
ЭЛЕКТРОННОЙ ПОДПИСЬЮ

Сертификат: 009F0BDC181A023B64597F1E2579BEFB50

Владелец: ФЕДЕРАЛЬНАЯ СЛУЖБА ГОСУДАРСТВЕННОЙ

РЕГИСТРАЦИИ, КАДАСТРА И КАРТОГРАФИИ

Действителен: с 02.08.2024 по 26.10.2025

полное наименование должности

инициалы, фамилия