

## Извещение

Администрация Солонешенского района, в соответствии с пп.19 п.2 ст.39.6, пп.12 п.8 ст.39.8 Земельного кодекса Российской Федерации, информирует о возможности предоставления заинтересованным лицам в аренду, земельных участков из земель государственной собственности (до разграничения прав), категория земель: земли сельскохозяйственного назначения:

1. с кадастровым номером 22:43:040003:721. Местоположение: Российская Федерация, Алтайский край, район Солонешенский, п. Садовый, в 27 м. по направлению на юг от участка с кадастровым номером 22:43:040003:439. Площадь: 25718 кв.м. Виды разрешенного использования: выпас сельскохозяйственных животных;

2. с кадастровым номером 22:43:040001:1237. Местоположение: Российская Федерация, Алтайский край, район Солонешенский, с. Сибирячиха, лог «Бащелакский». Площадь: 49841 кв.м. Виды разрешенного использования: животноводство: скотоводство-сенокосение;

3. с кадастровым номером 22:43:040001:1266. Местоположение: Российская Федерация, Алтайский край, район Солонешенский, в 3030 м по направлению на северо-запад от ориентира расположенного по адресу: с. Сибирячиха, ул. Советская, д. 103. Площадь: 151394 кв.м. Виды разрешенного использования: животноводство: скотоводство: сенокосение;

4. с кадастровым номером 22:43:040001:1268. Местоположение: Российская Федерация, Алтайский край, район Солонешенский, с. Сибирячиха, урочище «Сафронова яма». Площадь: 93200 кв.м. Виды разрешенного использования: животноводство: скотоводство: сенокосение;

5. с кадастровым номером 22:43:050001:2642. Местоположение: Российская Федерация, Алтайский край, Солонешенский район, Солонешенский сельсовет, с. Медведевка, лога: «Могильный», «Школьный», «Петушков». Площадь: 299000 кв.м. Виды разрешенного использования: животноводство-скотоводство (выпас сельскохозяйственных животных);

6. с кадастровым номером 22:43:050001:2951. Местоположение: Российская Федерация, Алтайский край, Солонешенский район, МО Солонешенский сельсовет, с. Медведевка, восточный склон г. Церквичная. Площадь: 35928 кв.м. Виды разрешенного использования: выпас сельскохозяйственных животных;

7. с кадастровым номером 22:43:050001:2956. Местоположение: Российская Федерация, Алтайский край, район Солонешенский, МО Солонешенский сельсовет, с. Медведевка, урочище Перевал. Площадь: 95177 кв.м. Виды разрешенного использования: сенокосение;

8. с кадастровым номером 22:43:080002:1606. Местоположение: Российская Федерация, Алтайский край, Солонешенский район, с. Топольное, в 35 м. на восток от участка с К № 22:43:080106:133. Площадь: 50499 кв.м. Виды разрешенного использования: выпас сельскохозяйственных животных.

Заинтересованные в предоставлении земельных участков лица, имеют право ознакомиться с их более подробными кадастровыми характеристиками на официальном сайте Администрации района <https://soloneshnoe.gosuslugi.ru/> в разделе: главная, деятельность, подразделе земельные и имущественные отношения, справочник: извещения по земельным отношениям и в бумажном виде в Администрации района. Заявления о намерении участвовать в аукционе по продаже права на заключение договора аренды земельного участка

принимаются в течение тридцати дней со дня опубликования данного извещения: до 07 октября 2024 года, включительно. Способы подачи заявлений: лично в Администрацию района, посредством почтовой связи на бумажном носителе, посредством отправки через личный кабинет Единого портала государственных или муниципальных услуг, путем направления электронного документа заверенного электронной цифровой подписью заявителя на официальную электронную почту Администрации района: [admsln@yandex.ru](mailto:admsln@yandex.ru). По всем вопросам обращаться в Администрацию района по адресу: 659690, Алтайский край, Солонешенский район, с. Солонешное, ул. Красноармейская, 15, кабинеты № 15, 17, в рабочие дни: понедельник – пятница, с 9.00 до 17.00, исключая обед с 13.00 до 13.50. Телефон для справок 8(38594)22-6-37.

**Филиал публично-правовой компании "Роскадастр" по Алтайскому краю**  
полное наименование органа регистрации прав  
Выписка из Единого государственного реестра недвижимости об объекте недвижимости

Сведения о характеристиках объекта недвижимости

В Единый государственный реестр недвижимости внесены следующие сведения:

Раздел 1 Лист 1

Земельный участок			
вид объекта недвижимости			
Лист № 1 раздела 1	Всего листов раздела 1: 3	Всего разделов: 8	Всего листов выписки: 12
02.09.2024г. № КУВИ-001/2024-220397106			
Кадастровый номер:	22:43:040003:721		
Номер кадастрового квартала:	22:43:040003		
Дата присвоения кадастрового номера:	21.05.2021		
Ранее присвоенный государственный учетный номер:	данные отсутствуют		
Местоположение:	Российская Федерация, Алтайский край, район Солонешенский, п. Садовый, в 27 м. по направлению на юг от участка с кадастровым номером 22:43:040003:439		
Площадь:	25718 +/- 1403		
Кадастровая стоимость, руб.:	32404.68		
Кадастровые номера расположенных в пределах земельного участка объектов недвижимости:	данные отсутствуют		
Кадастровые номера объектов недвижимости, из которых образован объект недвижимости:	данные отсутствуют		
Кадастровые номера образованных объектов недвижимости:	данные отсутствуют		
Категория земель:	Земли сельскохозяйственного назначения		
Виды разрешенного использования:	Выпас сельскохозяйственных животных		
Сведения о кадастровом инженере:	Меркулов Антон Иванович, СНИЛС 123-938-962 87, договор на выполнение кадастровых работ от 18.11.2020 № 176, дата завершения кадастровых работ: 26.02.2021		
Сведения о лесах, водных объектах и об иных природных объектах, расположенных в пределах земельного участка:	данные отсутствуют		
Сведения о том, что земельный участок полностью расположен в границах зоны с особыми условиями использования территории, территории объекта культурного наследия, публичного сервитута:	данные отсутствуют		



ДОКУМЕНТ ПОДПИСАН  
ЭЛЕКТРОННОЙ ПОДПИСЬЮ

Сертификат: 00BV056B7401CB38D2B3576ACDC8425108

Владелец: ФЕДЕРАЛЬНАЯ СЛУЖБА ГОСУДАРСТВЕННОЙ  
РЕГИСТРАЦИИ, КАДАСТРА И КАРТОГРАФИИ  
Действителен: с 27.06.2023 по 19.09.2024

полное наименование должности

инициалы, фамилия

Земельный участок			
вид объекта недвижимости			
Лист № 2 раздела 1	Всего листов раздела 1: 3	Всего разделов: 8	Всего листов выписки: 12
02.09.2024г. № КУВИ-001/2024-220397106			
Кадастровый номер:		22:43:040003:721	
Сведения о том, что земельный участок расположен в границах особой экономической зоны, территории опережающего развития, зоны территориального развития в Российской Федерации, игровой зоны:	данные отсутствуют		
Сведения о том, что земельный участок расположен в границах особо охраняемой природной территории, Байкальской природной территории и ее экологических зон, лесопарковом зеленом поясе, охотничьего угодья, лесничества:	данные отсутствуют		
Сведения о расположении земельного участка и (или) расположенного на нем объекта недвижимости в границах территории, в отношении которой принято решение о резервировании земель для государственных или муниципальных нужд:	данные отсутствуют		
Сведения о результатах проведения государственного земельного надзора:	данные отсутствуют		
Сведения о расположении земельного участка в границах территории, в отношении которой утвержден проект межевания территории:	данные отсутствуют		
Условный номер земельного участка:	данные отсутствуют		
Сведения о принятии акта и (или) заключении договора, предусматривающих предоставление в соответствии с земельным законодательством исполнительным органом государственным органом власти или органом местного самоуправления, находящегося в государственной или муниципальной собственности земельного участка для строительства наемного дома социального использования или наемного дома коммерческого использования:	данные отсутствуют		
Сведения о том, что земельный участок или земельные участки образованы на основании решения об изъятии земельного участка и (или) расположенного на нем объекта недвижимости для государственных или муниципальных нужд:	данные отсутствуют		
Сведения о том, что земельный участок образован из земель или земельного участка, государственная собственность на которые не разграничена:	Земельный участок образован из земель или земельного участка, государственная собственность на которые не разграничена. В соответствии с Федеральным законом от 25 октября 2001 г. № 137-ФЗ "О введении в действие Земельного кодекса Российской Федерации" орган Администрация Солонешенского района Алтайского края уполномочен на распоряжение таким земельным участком.		



ДОКУМЕНТ ПОДПИСАН  
ЭЛЕКТРОННОЙ ПОДПИСЬЮ

Сертификат: 00BV056B7401CB38D2B3576ACDC8425108

Владелец: ФЕДЕРАЛЬНАЯ СЛУЖБА ГОСУДАРСТВЕННОЙ

РЕГИСТРАЦИИ, КАДАСТРА И КАРТОГРАФИИ

Действителен: с 27.06.2023 по 19.09.2024

полное наименование должности

инициалы, фамилия

Земельный участок			
вид объекта недвижимости			
Лист № 3 раздела 1	Всего листов раздела 1: 3	Всего разделов: 8	Всего листов выписки: 12
02.09.2024г. № КУВИ-001/2024-220397106			
Кадастровый номер:		22:43:040003:721	
Сведения о наличии земельного спора о местоположении границ земельных участков:		данные отсутствуют	
Статус записи об объекте недвижимости:		Сведения об объекте недвижимости имеют статус "актуальные"	
Особые отметки:		Сведения об ограничениях права на объект недвижимости, обременениях данного объекта, не зарегистрированных в реестре прав, ограничений прав и обременений недвижимого имущества: вид ограничения (обременения): ограничения прав на земельный участок, предусмотренные статьей 56 Земельного кодекса Российской Федерации; срок действия: с 17.08.2023; реквизиты документа-основания: сопроводительное письмо от 11.08.2023 № 16-19/197 выдан: КГКУ "Алтайавтодор"; графическое описание местоположения границ от 10.08.2023 № б/н выдан: ООО "Геоплан". Кадастровый инженер Погосян А.Г.; распоряжение от 10.08.2023 № 64 выдан: Министерство транспорта Алтайского края. Земельный участок подлежит снятию с государственного кадастрового учета по истечении пяти лет со дня его государственного кадастрового учета, если на него не будут зарегистрированы права.	
Получатель выписки:		Администрация Солонешенского района Алтайского края	

полное наименование должности		ДОКУМЕНТ ПОДПИСАН	инициалы, фамилия
		ЭЛЕКТРОННОЙ ПОДПИСЬЮ	
	Сертификат: 00BV056B7401CB38D2B3576ACDC8425108 Владелец: ФЕДЕРАЛЬНАЯ СЛУЖБА ГОСУДАРСТВЕННОЙ РЕГИСТРАЦИИ, КАДАСТРА И КАРТОГРАФИИ Действителен: с 27.06.2023 по 19.09.2024		

Выписка из Единого государственного реестра недвижимости об объекте недвижимости  
Сведения о зарегистрированных правах

Земельный участок			
вид объекта недвижимости			
Лист № 1 раздела 2	Всего листов раздела 2: 2	Всего разделов: 8	Всего листов выписки: 12
02.09.2024г. № КУВИ-001/2024-220397106			
Кадастровый номер:		22:43:040003:721	
1	Правообладатель (правообладатели):	1.1	не установлен
	Сведения о возможности предоставления третьим лицам персональных данных физического лица:	1.1.1	данные отсутствуют
2	Вид, номер, дата и время государственной регистрации права:	2.1	не зарегистрировано
3	Сведения об осуществлении государственной регистрации сделки, права без необходимого в силу закона согласия третьего лица, органа:	3.1	данные отсутствуют
4	Ограничение прав и обременение объекта недвижимости:	не зарегистрировано	
5	Договоры участия в долевом строительстве:	не зарегистрировано	
6	Заявленные в судебном порядке права требования:	данные отсутствуют	
7	Сведения о возможности предоставления третьим лицам персональных данных физического лица	данные отсутствуют	
8	Сведения о возражении в отношении зарегистрированного права:	данные отсутствуют	
9	Сведения о наличии решения об изъятии объекта недвижимости для государственных и муниципальных нужд:	данные отсутствуют	
10	Сведения о невозможности государственной регистрации без личного участия правообладателя или его законного представителя:	данные отсутствуют	
11	Правопритязания и сведения о наличии поступивших, но не рассмотренных заявлений о проведении государственной регистрации права (перехода, прекращения права), ограничения права или обременения объекта недвижимости, сделки в отношении объекта недвижимости:	отсутствуют	



ДОКУМЕНТ ПОДПИСАН  
ЭЛЕКТРОННОЙ ПОДПИСЬЮ

Сертификат: 00BV056B7401CB38D2B3576ACDC8425108

Владелец: ФЕДЕРАЛЬНАЯ СЛУЖБА ГОСУДАРСТВЕННОЙ

РЕГИСТРАЦИИ, КАДАСТРА И КАРТОГРАФИИ

Действителен: с 27.06.2023 по 19.09.2024

полное наименование должности

инициалы, фамилия

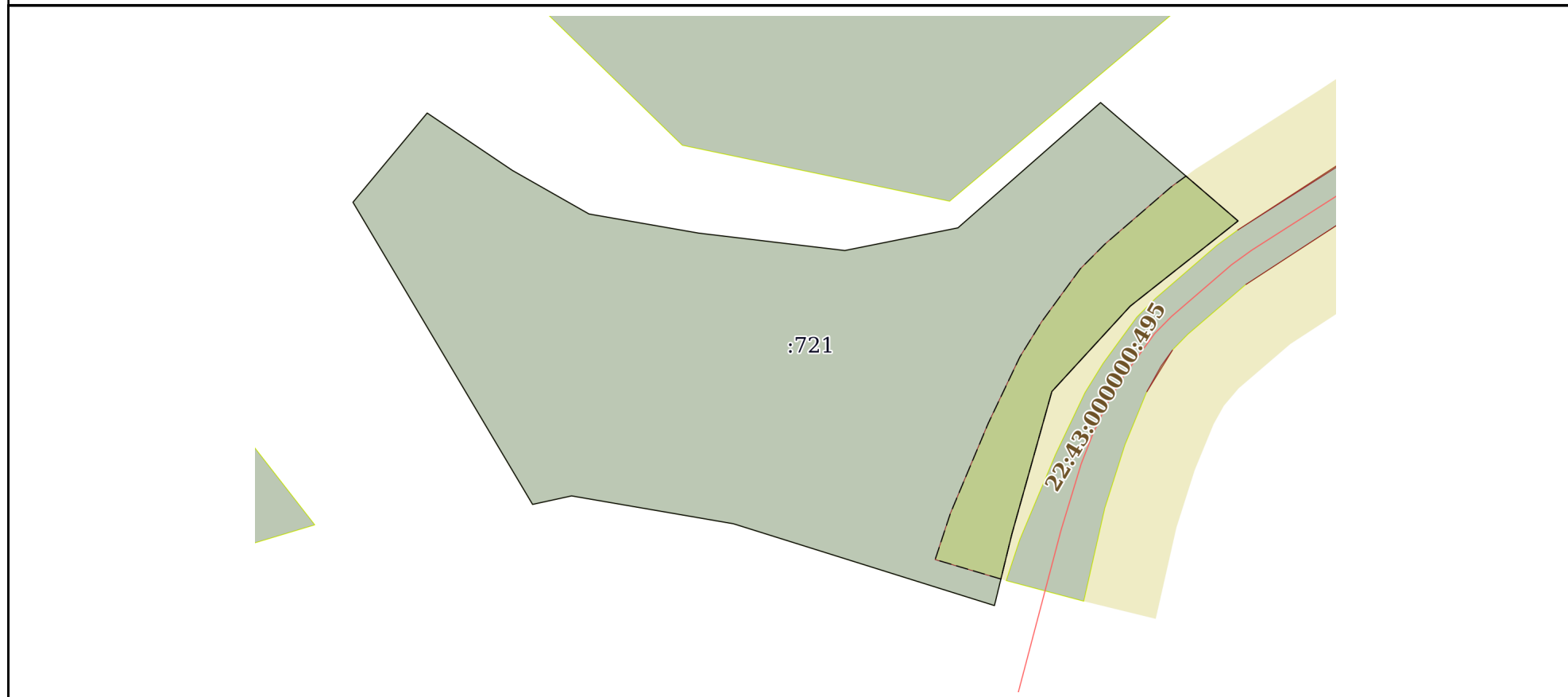
Земельный участок			
вид объекта недвижимости			
Лист № 2 раздела 2	Всего листов раздела 2: 2	Всего разделов: 8	Всего листов выписки: 12
02.09.2024г. № КУВИ-001/2024-220397106			
Кадастровый номер:		22:43:040003:721	
11	Сведения о невозможности государственной регистрации перехода, прекращения, ограничения права на земельный участок из земель сельскохозяйственного назначения:	данные отсутствуют	

полное наименование должности	 ДОКУМЕНТ ПОДПИСАН ЭЛЕКТРОННОЙ ПОДПИСЬЮ Сертификат: 00ВВ056В7401СВ38D2В3576АСDС8425108 Владелец: ФЕДЕРАЛЬНАЯ СЛУЖБА ГОСУДАРСТВЕННОЙ РЕГИСТРАЦИИ, КАДАСТРА И КАРТОГРАФИИ Действителен: с 27.06.2023 по 19.09.2024	инициалы, фамилия
-------------------------------	---	-------------------

Выписка из Единого государственного реестра недвижимости об объекте недвижимости  
Описание местоположения земельного участка

Земельный участок			
вид объекта недвижимости			
Лист № 1 раздела 3	Всего листов раздела 3: 1	Всего разделов: 8	Всего листов выписки: 12
02.09.2024г. № КУВИ-001/2024-220397106			
Кадастровый номер:		22:43:040003:721	

План (чертеж, схема) земельного участка



Масштаб 1:2000	Условные обозначения:
----------------	-----------------------

полное наименование должности	 <p>ДОКУМЕНТ ПОДПИСАН ЭЛЕКТРОННОЙ ПОДПИСЬЮ</p> <p>Сертификат: 00ВВ056В7401СВ38D2В3576АСDC8425108</p> <p>Владелец: ФЕДЕРАЛЬНАЯ СЛУЖБА ГОСУДАРСТВЕННОЙ РЕГИСТРАЦИИ, КАДАСТРА И КАРТОГРАФИИ</p> <p>Действителен: с 27.06.2023 по 19.09.2024</p>	инициалы, фамилия



## Выписка из Единого государственного реестра недвижимости об объекте недвижимости

## Описание местоположения земельного участка

Земельный участок			
вид объекта недвижимости			
Лист № 1 раздела 3.1	Всего листов раздела 3.1: 1	Всего разделов: 8	Всего листов выписки: 12
02.09.2024г. № КУВИ-001/2024-220397106			
Кадастровый номер:		22:43:040003:721	

Описание местоположения границ земельного участка							
№ п/п	Номер точки		Дирекционный угол	Горизонтальное проложение, м	Описание закрепления на местности	Кадастровые номера смежных участков	Сведения об адресах правообладателей смежных земельных участков
	начальная	конечная					
1	2	3	4	5	6	7	8
1	1.1.1	1.1.2	123°57.1`	34.68	данные отсутствуют	данные отсутствуют	данные отсутствуют
2	1.1.2	1.1.3	119°37.1`	29.72	данные отсутствуют	данные отсутствуют	данные отсутствуют
3	1.1.3	1.1.4	99°54.2`	37.56	данные отсутствуют	данные отсутствуют	данные отсутствуют
4	1.1.4	1.1.5	96°47.2`	49.68	данные отсутствуют	данные отсутствуют	данные отсутствуют
5	1.1.5	1.1.6	78°40.9`	38.93	данные отсутствуют	данные отсутствуют	данные отсутствуют
6	1.1.6	1.1.7	48°42.8`	64.08	данные отсутствуют	22:43:040003:439	адрес отсутствует; Российская Федерация, Алтайский кр., Солонешенский район, п. Ануйский, ул. Школьная, д. 11, кв. 2; Россия, Алтайский кр., Смоленский район, п. Набережный, ул. Центральная, д. 14, кв. 2
7	1.1.7	1.1.8	130°43.3`	61.22	данные отсутствуют	данные отсутствуют	данные отсутствуют
8	1.1.8	1.1.9	231°41.1`	46.4	данные отсутствуют	данные отсутствуют	данные отсутствуют
9	1.1.8	1.1.8			данные отсутствуют	22:43:000000:493(4)	данные отсутствуют
10	1.1.9	1.1.10	222°33.8`	39.07	данные отсутствуют	данные отсутствуют	данные отсутствуют
11	1.1.10	1.1.11	195°40.4`	50.01	данные отсутствуют	данные отсутствуют	данные отсутствуют
12	1.1.11	1.1.12	193°42.0`	24.79	данные отсутствуют	данные отсутствуют	данные отсутствуют
13	1.1.12	1.1.13	287°23.8`	92.31	данные отсутствуют	данные отсутствуют	данные отсутствуют
14	1.1.13	1.1.14	279°46.0`	55.41	данные отсутствуют	данные отсутствуют	данные отсутствуют
15	1.1.14	1.1.15	257°42.4`	13.48	данные отсутствуют	данные отсутствуют	данные отсутствуют
16	1.1.15	1.1.16	329°15.8`	118.61	данные отсутствуют	данные отсутствуют	данные отсутствуют
17	1.1.16	1.1.1	39°45.5`	39.17	данные отсутствуют	данные отсутствуют	данные отсутствуют



ДОКУМЕНТ ПОДПИСАН  
ЭЛЕКТРОННОЙ ПОДПИСЬЮ

Сертификат: 00BV056B7401CB38D2B3576ACDC8425108

Владелец: ФЕДЕРАЛЬНАЯ СЛУЖБА ГОСУДАРСТВЕННОЙ  
РЕГИСТРАЦИИ, КАДАСТРА И КАРТОГРАФИИ  
Действителен: с 27.06.2023 по 19.09.2024

полное наименование должности

инициалы, фамилия

## Выписка из Единого государственного реестра недвижимости об объекте недвижимости

## Описание местоположения земельного участка

Земельный участок			
вид объекта недвижимости			
Лист № 1 раздела 3.2	Всего листов раздела 3.2: 1	Всего разделов: 8	Всего листов выписки: 12
02.09.2024г. № КУВИ-001/2024-220397106			
Кадастровый номер:		22:43:040003:721	

Сведения о характерных точках границы земельного участка				
Система координат МСК-22, зона 3				
Номер точки	Координаты, м		Описание закрепления на местности	Средняя квадратичная погрешность определения координат характерных точек границ земельного участка, м
	X	Y		
1	2	3	4	5
1	422417.59	3205885.73	Не закреплена	2.5
2	422387.48	3205860.68	Не закреплена	2.5
3	422285.53	3205921.3	Не закреплена	2.5
4	422288.4	3205934.47	Не закреплена	2.5
5	422279	3205989.08	Не закреплена	2.5
6	422251.4	3206077.17	Не закреплена	2.5
7	422275.48	3206083.04	Не закреплена	2.5
8	422323.63	3206096.55	Не закреплена	2.5
9	422352.41	3206122.98	Не закреплена	2.5
10	422381.18	3206159.39	Не закреплена	2.5
11	422421.12	3206112.99	Не закреплена	2.5
12	422378.84	3206064.84	Не закреплена	2.5
13	422371.2	3206026.67	Не закреплена	2.5
14	422377.07	3205977.34	Не закреплена	2.5
15	422383.53	3205940.34	Не закреплена	2.5
16	422398.22	3205914.5	Не закреплена	2.5
1	422417.59	3205885.73	Не закреплена	2.5

полное наименование должности		ДОКУМЕНТ ПОДПИСАН	инициалы, фамилия
		ЭЛЕКТРОННОЙ ПОДПИСЬЮ	
	Сертификат: 00ВВ056В7401СВ38D2В3576АСDC8425108		
	Владелец: ФЕДЕРАЛЬНАЯ СЛУЖБА ГОСУДАРСТВЕННОЙ		
	РЕГИСТРАЦИИ, КАДАСТРА И КАРТОГРАФИИ		
	Действителен: с 27.06.2023 по 19.09.2024		

Выписка из Единого государственного реестра недвижимости об объекте недвижимости  
Сведения о частях земельного участка



Земельный участок			
вид объекта недвижимости			

Лист № 1 раздела 4	Всего листов раздела 4: 1	Всего разделов: 8	Всего листов выписки: 12
--------------------	---------------------------	-------------------	--------------------------

02.09.2024г. № КУВИ-001/2024-220397106

Кадастровый номер: 22:43:040003:721

План (чертеж, схема) части земельного участка      Учетный номер части: 22:43:040003:721/1



Масштаб 1:2000      Условные обозначения:

	 ДОКУМЕНТ ПОДПИСАН ЭЛЕКТРОННОЙ ПОДПИСЬЮ Сертификат: 00ВВ056В7401СВ38D2В3576АСDС8425108 Владелец: ФЕДЕРАЛЬНАЯ СЛУЖБА ГОСУДАРСТВЕННОЙ РЕГИСТРАЦИИ, КАДАСТРА И КАРТОГРАФИИ Действителен: с 27.06.2023 по 19.09.2024	
полное наименование должности	инициалы, фамилия	

## Выписка из Единого государственного реестра недвижимости об объекте недвижимости

## Сведения о частях земельного участка

Земельный участок			
вид объекта недвижимости			
Лист № 1 раздела 4.1	Всего листов раздела 4.1: 2	Всего разделов: 8	Всего листов выписки: 12
02.09.2024г. № КУВИ-001/2024-220397106			
Кадастровый номер:		22:43:040003:721	

Учетный номер части	Площадь, м2	Содержание ограничения в использовании или ограничения права на объект недвижимости или обременения объекта недвижимости
1	2	3
22:43:040003:721/1	3089	<p>вид ограничения (обременения): ограничения прав на земельный участок, предусмотренные статьей 56 Земельного кодекса Российской Федерации; Срок действия: не установлен; реквизиты документа-основания: сопроводительное письмо от 11.08.2023 № 16-19/197 выдан: КГКУ "Алтайавтодор"; графическое описание местоположения границ от 10.08.2023 № б/н выдан: ООО "Геоплан". Кадастровый инженер Погосян А.Г.; распоряжение от 10.08.2023 № 64 выдан: Министерство транспорта Алтайского края; Содержание ограничения (обременения): Ограничения использования земель установлены в соответствии с Федеральным законом от 08 ноября 2007 г. N 257-ФЗ "Об автомобильных дорогах и о дорожной деятельности в Российской Федерации и о внесении изменений в отдельные законодательные акты Российской Федерации". Строительство, реконструкция в границах придорожных полос автомобильной дороги федерального значения объектов капитального строительства, объектов, предназначенных для осуществления дорожной деятельности, объектов дорожного сервиса, установка рекламных конструкций, информационных щитов и указателей допускаются: при наличии согласия, выданного в письменной форме владельцем автомобильной дороги, содержащего обязательные для исполнения технические требования и условия. Строительство и реконструкция объектов в пределах придорожных полос автомобильных дорог федерального значения осуществляется в соответствии с документацией по планировке территории при соблюдении следующих условий: 1) объекты не должны ухудшать видимость на автомобильной дороге федерального значения и другие условия безопасности дорожного движения; 2) размещение объектов должно обеспечивать возможность выполнения работ по содержанию и ремонту такой автомобильной дороги и входящих в ее состав дорожных сооружений; 3) выбор места размещения объектов должен осуществляться с учетом возможной реконструкции автомобильной дороги федерального значения. Размещение инженерных коммуникаций в пределах придорожных полос автомобильных дорог федерального значения допускается при наличии согласия, выдаваемого в письменной форме владельцем автомобильной дороги, и на основании разрешения на строительство, выдаваемого в соответствии с Градостроительным кодексом Российской Федерации, Федеральным законом от 8 ноября 2007 г. N 257-ФЗ и Федеральным законом от 17 июля 2009 г. N 145-ФЗ. Указанное в настоящем пункте согласие содержит технические требования и условия, подлежащие обязательному исполнению владельцами таких инженерных коммуникаций при их прокладке или переустройстве. При этом: а) размещение в пределах придорожных полос линий связи и высоковольтных линий электропередачи напряжением от 6 до 110 кВт возможно только при соблюдении следующих условий: размещение коммуникаций не требует их переустройства в</p>



ДОКУМЕНТ ПОДПИСАН  
ЭЛЕКТРОННОЙ ПОДПИСЬЮ

Сертификат: 00BV056B7401CB38D2B3576ACDC8425108

Владелец: ФЕДЕРАЛЬНАЯ СЛУЖБА ГОСУДАРСТВЕННОЙ  
РЕГИСТРАЦИИ, КАДАСТРА И КАРТОГРАФИИ  
Действителен: с 27.06.2023 по 19.09.2024

полное наименование должности

инициалы, фамилия

Земельный участок			
вид объекта недвижимости			
Лист № 2 раздела 4.1	Всего листов раздела 4.1: 2	Всего разделов: 8	Всего листов выписки: 12
02.09.2024г. № КУВИ-001/2024-220397106			
Кадастровый номер:		22:43:040003:721	
		<p>случае реконструкции автомобильной дороги федерального значения либо их переустройство будет осуществлено за счет средств владельцев таких объектов; расстояние от границы полосы отвода автомобильной дороги федерального значения до оснований опор воздушных линий связи и линий электропередачи должно составлять не менее 50 метров; б) в местах пересечения автомобильных дорог федерального значения воздушными линиями связи и высоковольтными линиями электропередачи расстояние от основания каждой из опор этих линий до бровки земляного полотна автомобильной дороги должно быть не менее высоты опоры плюс 5 метров, но не менее 25 метров. Собственники, владельцы, пользователи и арендаторы земельных участков, расположенных в пределах придорожных полос автомобильной дороги федерального значения, осуществляют хозяйственную деятельность на таких земельных участках, включая возведение объектов, при условии: соблюдения требований и условий, установленных настоящим Порядком; недопущения нанесения вреда автомобильной дороге федерального значения и входящим в ее состав дорожным сооружениям, соблюдения условий эксплуатации автомобильной дороги и безопасности дорожного движения.; Реестровый номер границы: 22:43-6.569; Вид объекта реестра границ: Зона с особыми условиями использования территории; Вид зоны по документу: Придорожная полоса автомобильной дороги общего пользования регионального или межмуниципального значения «Калининский - Сибирячиха - Александровка», проходящей в Солонешенском районе Алтайского края; Тип зоны: Придорожная полоса</p>	

полное наименование должности	 ДОКУМЕНТ ПОДПИСАН ЭЛЕКТРОННОЙ ПОДПИСЬЮ Сертификат: 00ВВ056В7401СВ38D2В3576АСDС8425108 Владелец: ФЕДЕРАЛЬНАЯ СЛУЖБА ГОСУДАРСТВЕННОЙ РЕГИСТРАЦИИ, КАДАСТРА И КАРТОГРАФИИ Действителен: с 27.06.2023 по 19.09.2024	инициалы, фамилия
-------------------------------	---	-------------------

## Выписка из Единого государственного реестра недвижимости об объекте недвижимости

## Сведения о частях земельного участка

Земельный участок			
вид объекта недвижимости			
Лист № 1 раздела 4.2	Всего листов раздела 4.2: 1	Всего разделов: 8	Всего листов выписки: 12
02.09.2024г. № КУВИ-001/2024-220397106			
Кадастровый номер:		22:43:040003:721	

Сведения о характерных точках границы части (частей) земельного участка				
Учетный номер части: 22:43:040003:721/1				
Система координат				
Номер точки	Координаты, м		Описание закрепления на местности	Средняя квадратичная погрешность определения координат характерных точек границ земельного участка, м
	X	Y		
1	2	3	4	5
1	422396.32	3206141.81	-	-
2	422381.18	3206159.39	-	-
3	422352.41	3206122.98	-	-
4	422323.63	3206096.55	-	-
5	422275.48	3206083.04	-	-
6	422260.36	3206079.35	-	-
7	422266.94	3206057.17	-	-
8	422282.54	3206062.32	-	-
9	422312.78	3206075.03	-	-
10	422335.24	3206085.73	-	-
11	422347.15	3206093.1	-	-
12	422364.98	3206106.11	-	-
13	422373.28	3206114.37	-	-
14	422392.6	3206136.74	-	-
15	422396.32	3206141.81	-	-

полное наименование должности		ДОКУМЕНТ ПОДПИСАН	инициалы, фамилия
	ЭЛЕКТРОННОЙ ПОДПИСЬЮ Сертификат: 00ВВ056В7401СВ38D2В3576АСDС8425108 Владелец: ФЕДЕРАЛЬНАЯ СЛУЖБА ГОСУДАРСТВЕННОЙ РЕГИСТРАЦИИ, КАДАСТРА И КАРТОГРАФИИ Действителен: с 27.06.2023 по 19.09.2024		

Филиал публично-правовой компании "Роскадастр" по Алтайскому краю  
полное наименование органа регистрации прав  
Выписка из Единого государственного реестра недвижимости об объекте недвижимости

Сведения о характеристиках объекта недвижимости

В Единый государственный реестр недвижимости внесены следующие сведения:

Раздел 1 Лист 1

Земельный участок			
вид объекта недвижимости			
Лист № 1 раздела 1	Всего листов раздела 1: 3	Всего разделов: 4	Всего листов выписки: 6
30.08.2024г. № КУВИ-001/2024-218736756			
Кадастровый номер:	22:43:040001:1237		
Номер кадастрового квартала:	22:43:040001		
Дата присвоения кадастрового номера:	09.01.2018		
Ранее присвоенный государственный учетный номер:	данные отсутствуют		
Местоположение:	Российская Федерация, Алтайский край, район Солонешенский, с. Сибирячиха, лог "Бащелакский"		
Площадь:	49841 +/- 1953		
Кадастровая стоимость, руб.:	60806.02		
Кадастровые номера расположенных в пределах земельного участка объектов недвижимости:	данные отсутствуют		
Кадастровые номера объектов недвижимости, из которых образован объект недвижимости:	данные отсутствуют		
Кадастровые номера образованных объектов недвижимости:	данные отсутствуют		
Категория земель:	Земли сельскохозяйственного назначения		
Виды разрешенного использования:	Животноводство: скотоводство-сенокосение		
Сведения о кадастровом инженере:	Меркулов Антон Иванович, договор на выполнение кадастровых работ от 01.11.2017 № 554, дата завершения кадастровых работ: 19.12.2017		
Сведения о лесах, водных объектах и об иных природных объектах, расположенных в пределах земельного участка:	данные отсутствуют		
Сведения о том, что земельный участок полностью расположен в границах зоны с особыми условиями использования территории, территории объекта культурного наследия, публичного сервитута:	данные отсутствуют		
Сведения о том, что земельный участок расположен в границах особой экономической зоны, территории опережающего развития, зоны территориального развития в Российской Федерации, игровой зоны:	данные отсутствуют		

	ДОКУМЕНТ ПОДПИСАН ЭЛЕКТРОННОЙ ПОДПИСЬЮ	
Сертификат: 00ВВ056В7401СВ38D2В3576АСDС8425108	Владелец: ФЕДЕРАЛЬНАЯ СЛУЖБА ГОСУДАРСТВЕННОЙ РЕГИСТРАЦИИ, КАДАСТРА И КАРТОГРАФИИ	инициалы, фамилия
Действителен: с 27.06.2023 по 19.09.2024		
полное наименование должности		

Земельный участок			
вид объекта недвижимости			
Лист № 2 раздела 1	Всего листов раздела 1: 3	Всего разделов: 4	Всего листов выписки: 6
30.08.2024г. № КУВИ-001/2024-218736756			
Кадастровый номер:		22:43:040001:1237	
Сведения о том, что земельный участок расположен в границах особо охраняемой природной территории, Байкальской природной территории и ее экологических зон, лесопарковом зеленом поясе, охотничьего угодья, лесничества:		данные отсутствуют	
Сведения о расположении земельного участка и (или) расположенного на нем объекта недвижимости в границах территории, в отношении которой принято решение о резервировании земель для государственных или муниципальных нужд:		данные отсутствуют	
Сведения о результатах проведения государственного земельного надзора:		данные отсутствуют	
Сведения о расположении земельного участка в границах территории, в отношении которой утвержден проект межевания территории:		данные отсутствуют	
Условный номер земельного участка:		данные отсутствуют	
Сведения о принятии акта и (или) заключении договора, предусматривающих предоставление в соответствии с земельным законодательством исполнительным органом государственным органом власти или органом местного самоуправления, находящегося в государственной или муниципальной собственности земельного участка для строительства наемного дома социального использования или наемного дома коммерческого использования:		данные отсутствуют	
Сведения о том, что земельный участок или земельные участки образованы на основании решения об изъятии земельного участка и (или) расположенного на нем объекта недвижимости для государственных или муниципальных нужд:		данные отсутствуют	
Сведения о том, что земельный участок образован из земель или земельного участка, государственная собственность на которые не разграничена:		данные отсутствуют	
Сведения о наличии земельного спора о местоположении границ земельных участков:		данные отсутствуют	
Статус записи об объекте недвижимости:		Сведения об объекте недвижимости имеют статус "актуальные"	
Особые отметки:		Сведения, необходимые для заполнения разделов: 2 - Сведения о зарегистрированных правах; 4 - Сведения о частях земельного участка, отсутствуют.	



ДОКУМЕНТ ПОДПИСАН  
ЭЛЕКТРОННОЙ ПОДПИСЬЮ

Сертификат: 00ВВ056В7401СВ38D2В3576АСDС8425108

Владелец: ФЕДЕРАЛЬНАЯ СЛУЖБА ГОСУДАРСТВЕННОЙ

РЕГИСТРАЦИИ, КАДАСТРА И КАРТОГРАФИИ

Действителен: с 27.06.2023 по 19.09.2024

полное наименование должности

инициалы, фамилия



Земельный участок			
вид объекта недвижимости			
Лист № 3 раздела 1	Всего листов раздела 1: 3	Всего разделов: 4	Всего листов выписки: 6
30.08.2024г. № КУВИ-001/2024-218736756			
Кадастровый номер:	22:43:040001:1237		
Получатель выписки:	Администрация Солонешенского района Алтайского края		

полное наименование должности	 <p>ДОКУМЕНТ ПОДПИСАН ЭЛЕКТРОННОЙ ПОДПИСЬЮ</p> <p>Сертификат: 00ВВ056В7401СВ38D2В3576АСDС8425108  Владелец: ФЕДЕРАЛЬНАЯ СЛУЖБА ГОСУДАРСТВЕННОЙ  РЕГИСТРАЦИИ, КАДАСТРА И КАРТОГРАФИИ  Действителен: с 27.06.2023 по 19.09.2024</p>	инициалы, фамилия

Выписка из Единого государственного реестра недвижимости об объекте недвижимости  
Описание местоположения земельного участка

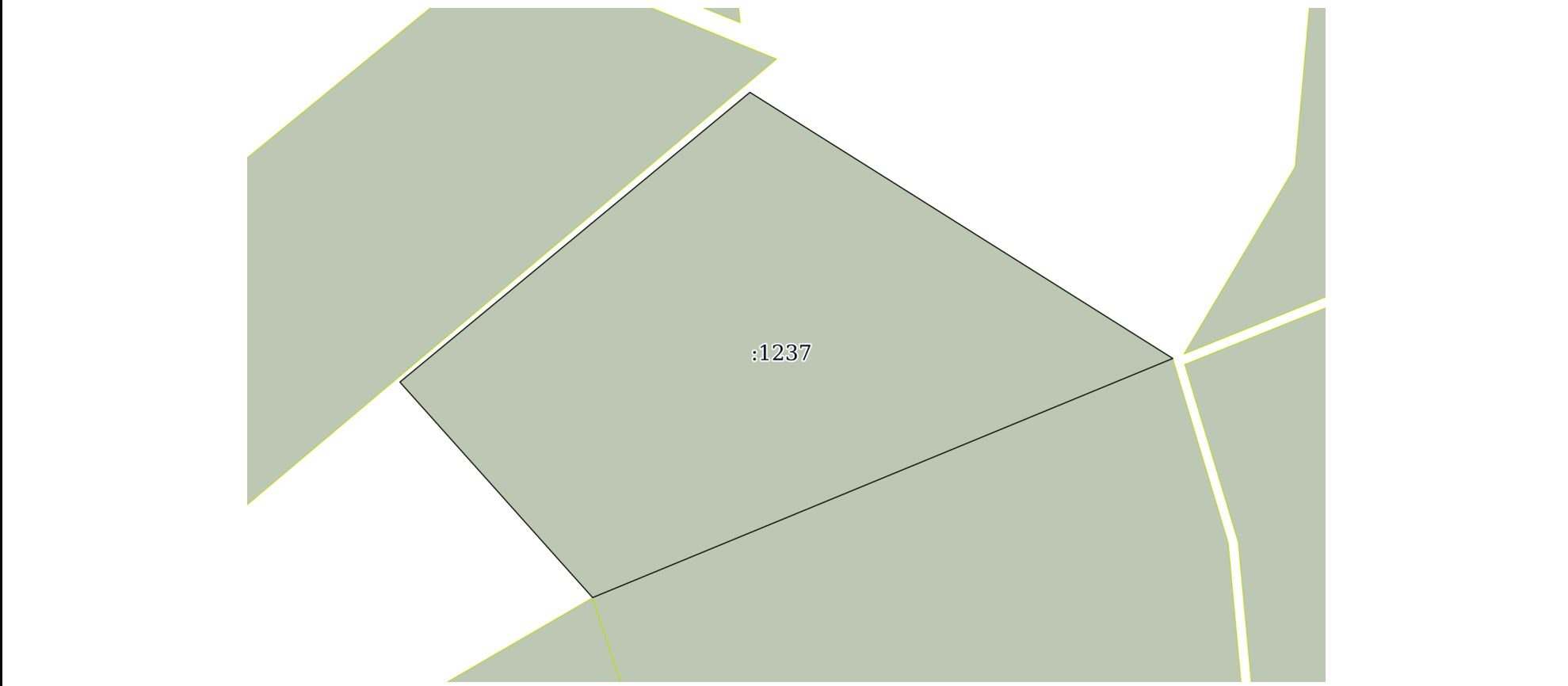
Земельный участок  
вид объекта недвижимости

Лист № 1 раздела 3      Всего листов раздела 3: 1      Всего разделов: 4      Всего листов выписки: 6

30.08.2024г. № КУВИ-001/2024-218736756

Кадастровый номер:      22:43:040001:1237

План (чертеж, схема) земельного участка



Масштаб 1:3000      Условные обозначения:

полное наименование должности	 <p>ДОКУМЕНТ ПОДПИСАН ЭЛЕКТРОННОЙ ПОДПИСЬЮ</p> <p>Сертификат: 00ВВ056В7401СВ38D2В3576АСDС8425108 Владелец: ФЕДЕРАЛЬНАЯ СЛУЖБА ГОСУДАРСТВЕННОЙ РЕГИСТРАЦИИ, КАДАСТРА И КАРТОГРАФИИ Действителен: с 27.06.2023 по 19.09.2024</p>	инициалы, фамилия

Выписка из Единого государственного реестра недвижимости об объекте недвижимости

Описание местоположения земельного участка

Земельный участок			
вид объекта недвижимости			
Лист № 1 раздела 3.1	Всего листов раздела 3.1: 1	Всего разделов: 4	Всего листов выписки: 6
30.08.2024г. № КУВИ-001/2024-218736756			
Кадастровый номер:		22:43:040001:1237	

Описание местоположения границ земельного участка							
№ п/п	Номер точки		Дирекционный угол	Горизонтальное проложение, м	Описание закрепления на местности	Кадастровые номера смежных участков	Сведения об адресах правообладателей смежных земельных участков
	начальная	конечная					
1	2	3	4	5	6	7	8
1	1.1.1	1.1.2	122°11.5`	253.62	данные отсутствуют	данные отсутствуют	данные отсутствуют
2	1.1.2	1.1.3	247°35.3`	318.52	данные отсутствуют	22:43:040001:823	данные отсутствуют
3	1.1.3	1.1.4	318°12.7`	146.78	данные отсутствуют	данные отсутствуют	данные отсутствуют
4	1.1.3	1.1.3			данные отсутствуют	22:43:040001:1268	данные отсутствуют
5	1.1.4	1.1.1	50°22.1`	230.65	данные отсутствуют	данные отсутствуют	данные отсутствуют
6	1.1.4	1.1.4			данные отсутствуют	22:43:040001:819	данные отсутствуют

	 <p>ДОКУМЕНТ ПОДПИСАН ЭЛЕКТРОННОЙ ПОДПИСЬЮ</p> <p>Сертификат: 00BV056B7401CB38D2B3576ACDC8425108 Владелец: ФЕДЕРАЛЬНАЯ СЛУЖБА ГОСУДАРСТВЕННОЙ РЕГИСТРАЦИИ, КАДАСТРА И КАРТОГРАФИИ Действителен: с 27.06.2023 по 19.09.2024</p>	
полное наименование должности	инициалы, фамилия	

## Выписка из Единого государственного реестра недвижимости об объекте недвижимости

## Описание местоположения земельного участка

Земельный участок			
вид объекта недвижимости			
Лист № 1 раздела 3.2	Всего листов раздела 3.2: 1	Всего разделов: 4	Всего листов выписки: 6
30.08.2024г. № КУВИ-001/2024-218736756			
Кадастровый номер:		22:43:040001:1237	

Сведения о характерных точках границы земельного участка				
Система координат МСК-22, зона 3				
Номер точки	Координаты, м		Описание закрепления на местности	Средняя квадратичная погрешность определения координат характерных точек границ земельного участка, м
	X	Y		
1	2	3	4	5
1	414429.65	3202102.13	Не закреплена	2.5
2	414282.53	3201924.49	Не закреплена	2.5
3	414173.09	3202022.3	Не закреплена	2.5
4	414294.53	3202316.76	Не закреплена	2.5
1	414429.65	3202102.13	Не закреплена	2.5



ДОКУМЕНТ ПОДПИСАН  
ЭЛЕКТРОННОЙ ПОДПИСЬЮ

Сертификат: 00ВВ056В7401СВ38D2В3576АСDС8425108

Владелец: ФЕДЕРАЛЬНАЯ СЛУЖБА ГОСУДАРСТВЕННОЙ  
РЕГИСТРАЦИИ, КАДАСТРА И КАРТОГРАФИИ  
Действителен: с 27.06.2023 по 19.09.2024

полное наименование должности

инициалы, фамилия

Филиал публично-правовой компании "Роскадастр" по Алтайскому краю  
полное наименование органа регистрации прав  
Выписка из Единого государственного реестра недвижимости об объекте недвижимости

Сведения о характеристиках объекта недвижимости

В Единый государственный реестр недвижимости внесены следующие сведения:

Раздел 1 Лист 1

Земельный участок			
вид объекта недвижимости			
Лист № 1 раздела 1	Всего листов раздела 1: 3	Всего разделов: 4	Всего листов выписки: 8
30.08.2024г. № КУВИ-001/2024-218723163			
Кадастровый номер:	22:43:040001:1266		
Номер кадастрового квартала:	22:43:040001		
Дата присвоения кадастрового номера:	01.03.2018		
Ранее присвоенный государственный учетный номер:	данные отсутствуют		
Местоположение:	Российская Федерация, Алтайский край, район Солонешенский, в 3030 м по направлению на северо-запад от ориентира расположенного по адресу: с. Сибирячиха, ул. Советская, д. 103		
Площадь:	151394 +/- 3405		
Кадастровая стоимость, руб.:	184700.68		
Кадастровые номера расположенных в пределах земельного участка объектов недвижимости:	данные отсутствуют		
Кадастровые номера объектов недвижимости, из которых образован объект недвижимости:	данные отсутствуют		
Кадастровые номера образованных объектов недвижимости:	данные отсутствуют		
Категория земель:	Земли сельскохозяйственного назначения		
Виды разрешенного использования:	Животноводство: скотоводство: сенокосение		
Сведения о кадастровом инженере:	Меркулов Антон Иванович, договор на выполнение кадастровых работ от 01.11.2017 № 554, дата завершения кадастровых работ: 19.02.2018		
Сведения о лесах, водных объектах и об иных природных объектах, расположенных в пределах земельного участка:	данные отсутствуют		
Сведения о том, что земельный участок полностью расположен в границах зоны с особыми условиями использования территории, территории объекта культурного наследия, публичного сервитута:	данные отсутствуют		



ДОКУМЕНТ ПОДПИСАН  
ЭЛЕКТРОННОЙ ПОДПИСЬЮ

Сертификат: 00ВВ056В7401СВ38D2В3576АСDC8425108

Владелец: ФЕДЕРАЛЬНАЯ СЛУЖБА ГОСУДАРСТВЕННОЙ  
РЕГИСТРАЦИИ, КАДАСТРА И КАРТОГРАФИИ  
Действителен: с 27.06.2023 по 19.09.2024

полное наименование должности

инициалы, фамилия

Земельный участок			
вид объекта недвижимости			
Лист № 2 раздела 1	Всего листов раздела 1: 3	Всего разделов: 4	Всего листов выписки: 8
30.08.2024г. № КУВИ-001/2024-218723163			
Кадастровый номер:		22:43:040001:1266	
Сведения о том, что земельный участок расположен в границах особой экономической зоны, территории опережающего развития, зоны территориального развития в Российской Федерации, игровой зоны:	данные отсутствуют		
Сведения о том, что земельный участок расположен в границах особо охраняемой природной территории, Байкальской природной территории и ее экологических зон, лесопарковом зеленом поясе, охотничьего угодья, лесничества:	данные отсутствуют		
Сведения о расположении земельного участка и (или) расположенного на нем объекта недвижимости в границах территории, в отношении которой принято решение о резервировании земель для государственных или муниципальных нужд:	данные отсутствуют		
Сведения о результатах проведения государственного земельного надзора:	данные отсутствуют		
Сведения о расположении земельного участка в границах территории, в отношении которой утвержден проект межевания территории:	данные отсутствуют		
Условный номер земельного участка:	данные отсутствуют		
Сведения о принятии акта и (или) заключении договора, предусматривающих предоставление в соответствии с земельным законодательством исполнительным органом государственным органом власти или органом местного самоуправления, находящегося в государственной или муниципальной собственности земельного участка для строительства наемного дома социального использования или наемного дома коммерческого использования:	данные отсутствуют		
Сведения о том, что земельный участок или земельные участки образованы на основании решения об изъятии земельного участка и (или) расположенного на нем объекта недвижимости для государственных или муниципальных нужд:	данные отсутствуют		
Сведения о том, что земельный участок образован из земель или земельного участка, государственная собственность на которые не разграничена:	данные отсутствуют		



ДОКУМЕНТ ПОДПИСАН  
ЭЛЕКТРОННОЙ ПОДПИСЬЮ

Сертификат: 00BV056B7401CB38D2B3576ACDC8425108

Владелец: ФЕДЕРАЛЬНАЯ СЛУЖБА ГОСУДАРСТВЕННОЙ  
РЕГИСТРАЦИИ, КАДАСТРА И КАРТОГРАФИИ  
Действителен: с 27.06.2023 по 19.09.2024

полное наименование должности

инициалы, фамилия

Земельный участок			
вид объекта недвижимости			
Лист № 3 раздела 1	Всего листов раздела 1: 3	Всего разделов: 4	Всего листов выписки: 8
30.08.2024г. № КУВИ-001/2024-218723163			
Кадастровый номер:		22:43:040001:1266	
Сведения о наличии земельного спора о местоположении границ земельных участков:		данные отсутствуют	
Статус записи об объекте недвижимости:		Сведения об объекте недвижимости имеют статус "актуальные"	
Особые отметки:		Граница земельного участка состоит из 2 контуров. Учетные номера контуров и их площади: 1 - 87619.84 кв.м, 2 - 63774.37 кв.м. Сведения, необходимые для заполнения разделов: 2 - Сведения о зарегистрированных правах; 4 - Сведения о частях земельного участка, отсутствуют.	
Получатель выписки:		Администрация Солонешенского района Алтайского края	

	 <p>ДОКУМЕНТ ПОДПИСАН ЭЛЕКТРОННОЙ ПОДПИСЬЮ</p> <p>Сертификат: 00ВВ056В7401СВ38D2В3576АСDС8425108 Владелец: ФЕДЕРАЛЬНАЯ СЛУЖБА ГОСУДАРСТВЕННОЙ РЕГИСТРАЦИИ, КАДАСТРА И КАРТОГРАФИИ Действителен: с 27.06.2023 по 19.09.2024</p>	
полное наименование должности	инициалы, фамилия	

Выписка из Единого государственного реестра недвижимости об объекте недвижимости  
Описание местоположения земельного участка


Земельный участок  
вид объекта недвижимости

Лист № 1 раздела 3      Всего листов раздела 3: 3      Всего разделов: 4      Всего листов выписки: 8


30.08.2024г. № КУВИ-001/2024-218723163

Кадастровый номер: 22:43:040001:1266

План (чертеж, схема) земельного участка



Масштаб 1:40000      Условные обозначения:

полное наименование должности	 <p>ДОКУМЕНТ ПОДПИСАН ЭЛЕКТРОННОЙ ПОДПИСЬЮ</p> <p>Сертификат: 00ВВ056В7401СВ38D2В3576АСDС8425108</p> <p>Владелец: ФЕДЕРАЛЬНАЯ СЛУЖБА ГОСУДАРСТВЕННОЙ РЕГИСТРАЦИИ, КАДАСТРА И КАРТОГРАФИИ</p> <p>Действителен: с 27.06.2023 по 19.09.2024</p>	инициалы, фамилия



Земельный участок

вид объекта недвижимости

Лист № 2 раздела 3

Всего листов раздела 3: 3

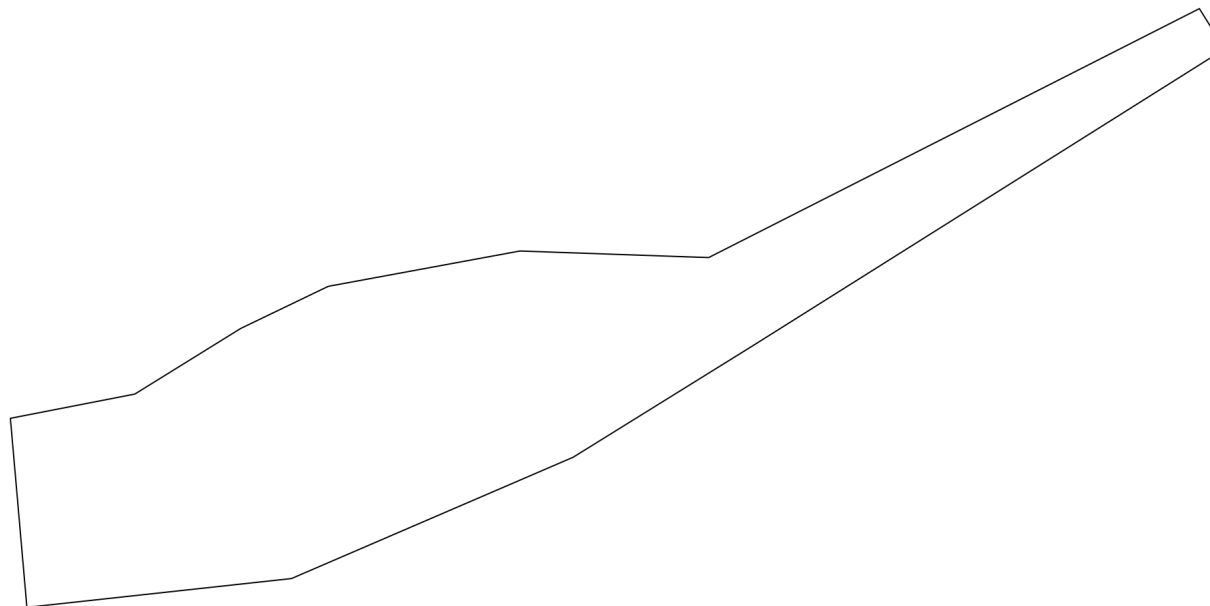
Всего разделов: 4

Всего листов выписки: 8

30.08.2024г. № КУВИ-001/2024-218723163

Кадастровый номер:

22:43:040001:1266



Масштаб 1:5000

Условные обозначения:

ДОКУМЕНТ ПОДПИСАН  
ЭЛЕКТРОННОЙ ПОДПИСЬЮ

Сертификат: 00ВВ056В7401СВ38D2В3576АСDС8425108

Владелец: ФЕДЕРАЛЬНАЯ СЛУЖБА ГОСУДАРСТВЕННОЙ  
РЕГИСТРАЦИИ, КАДАСТРА И КАРТОГРАФИИ  
Действителен: с 27.06.2023 по 19.09.2024

полное наименование должности

инициалы, фамилия

Земельный участок

вид объекта недвижимости

Лист № 3 раздела 3

Всего листов раздела 3: 3

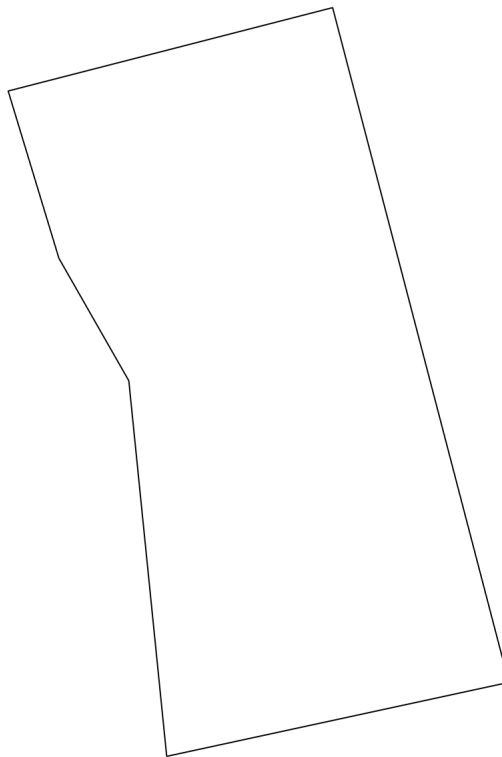
Всего разделов: 4

Всего листов выписки: 8

30.08.2024г. № КУВИ-001/2024-218723163

Кадастровый номер:

22:43:040001:1266



Масштаб 1:4000

Условные обозначения:

ДОКУМЕНТ ПОДПИСАН  
ЭЛЕКТРОННОЙ ПОДПИСЬЮ

Сертификат: 00ВВ056В7401СВ38D2В3576АСDС8425108

Владелец: ФЕДЕРАЛЬНАЯ СЛУЖБА ГОСУДАРСТВЕННОЙ  
РЕГИСТРАЦИИ, КАДАСТРА И КАРТОГРАФИИ  
Действителен: с 27.06.2023 по 19.09.2024

полное наименование должности

инициалы, фамилия

## Выписка из Единого государственного реестра недвижимости об объекте недвижимости

## Описание местоположения земельного участка

Земельный участок			
вид объекта недвижимости			
Лист № 1 раздела 3.1	Всего листов раздела 3.1: 1	Всего разделов: 4	Всего листов выписки: 8
30.08.2024г. № КУВИ-001/2024-218723163			
Кадастровый номер:		22:43:040001:1266	

Описание местоположения границ земельного участка							
№ п/п	Номер точки		Дирекционный угол	Горизонтальное проложение, м	Описание закрепления на местности	Кадастровые номера смежных участков	Сведения об адресах правообладателей смежных земельных участков
	начальная	конечная					
1	2	3	4	5	6	7	8
1	1.1.1	1.1.2	238°11.9'	140.6	данные отсутствуют	22:43:040001:1572(2)	адрес отсутствует
2	1.1.2	1.1.3	246°43.0'	205.55	данные отсутствуют	данные отсутствуют	данные отсутствуют
3	1.1.3	1.1.4	263°47.5'	178.35	данные отсутствуют	данные отсутствуют	данные отсутствуют
4	1.1.4	1.1.5	355°0.1'	127.07	данные отсутствуют	22:43:040001:1247	данные отсутствуют
5	1.1.5	1.1.6	78°59.3'	84.96	данные отсутствуют	данные отсутствуют	данные отсутствуют
6	1.1.6	1.1.7	58°14.2'	83.51	данные отсутствуют	данные отсутствуют	данные отсутствуют
7	1.1.7	1.1.8	64°19.3'	65.03	данные отсутствуют	данные отсутствуют	данные отсутствуют
8	1.1.8	1.1.9	79°33.7'	130.65	данные отсутствуют	данные отсутствуют	данные отсутствуют
9	1.1.9	1.1.10	91°59.6'	126.55	данные отсутствуют	данные отсутствуют	данные отсутствуют
10	1.1.10	1.1.11	63°7.2'	368.71	данные отсутствуют	данные отсутствуют	данные отсутствуют
11	1.1.11	1.1.12	147°59.3'	31.9	данные отсутствуют	данные отсутствуют	данные отсутствуют
12	1.1.12	1.1.1	237°51.3'	374.49	данные отсутствуют	22:43:040001:1572(2)	адрес отсутствует
13	2.1.1	2.1.2	75°36.1'	179.59	данные отсутствуют	22:43:040001:1248	данные отсутствуют
14	2.1.2	2.1.3	165°21.2'	373.59	данные отсутствуют	22:43:040001:1586(2)	адрес отсутствует
15	2.1.3	2.1.4	257°48.5'	187.65	данные отсутствуют	данные отсутствуют	данные отсутствуют
16	2.1.3	2.1.3			данные отсутствуют	22:43:040001:1279(2)	данные отсутствуют
17	2.1.4	2.1.5	354°14.0'	202.24	данные отсутствуют	22:43:040001:1279(1)	данные отсутствуют
18	2.1.5	2.1.6	330°15.5'	75.53	данные отсутствуют	данные отсутствуют	данные отсутствуют
19	2.1.6	2.1.1	343°6.7'	93.66	данные отсутствуют	данные отсутствуют	данные отсутствуют



ДОКУМЕНТ ПОДПИСАН  
ЭЛЕКТРОННОЙ ПОДПИСЬЮ

Сертификат: 00BV056B7401CB38D2B3576ACDC8425108

Владелец: ФЕДЕРАЛЬНАЯ СЛУЖБА ГОСУДАРСТВЕННОЙ  
РЕГИСТРАЦИИ, КАДАСТРА И КАРТОГРАФИИ  
Действителен: с 27.06.2023 по 19.09.2024

полное наименование должности

инициалы, фамилия

## Выписка из Единого государственного реестра недвижимости об объекте недвижимости

## Описание местоположения земельного участка

Земельный участок			
вид объекта недвижимости			
Лист № 1 раздела 3.2	Всего листов раздела 3.2: 1	Всего разделов: 4	Всего листов выписки: 8
30.08.2024г. № КУВИ-001/2024-218723163			
Кадастровый номер:		22:43:040001:1266	

Сведения о характерных точках границы земельного участка				
Система координат МСК-22, зона 3				
Номер точки	Координаты, м		Описание закрепления на местности	Средняя квадратичная погрешность определения координат характерных точек границ земельного участка, м
	X	Y		
1	2	3	4	5
1	429847.45	3199912.91	Не закреплена	2.5
2	430046.7	3200229.99	Не закреплена	2.5
3	430073.75	3200213.08	Не закреплена	2.5
4	429907.05	3199884.21	Не закреплена	2.5
5	429911.45	3199757.74	Не закреплена	2.5
6	429887.78	3199629.25	Не закреплена	2.5
7	429859.6	3199570.64	Не закреплена	2.5
8	429815.64	3199499.64	Не закреплена	2.5
9	429799.41	3199416.24	Не закреплена	2.5
10	429672.82	3199427.31	Не закреплена	2.5
11	429692.11	3199604.61	Не закреплена	2.5
12	429773.36	3199793.42	Не закреплена	2.5
1	429847.45	3199912.91	Не закреплена	2.5
1	426450.56	3199046.5	Не закреплена	2.5
2	426360.94	3199073.71	Не закреплена	2.5
3	426295.36	3199111.18	Не закреплена	2.5
4	426094.14	3199131.5	Не закреплена	2.5
5	426133.77	3199314.92	Не закреплена	2.5
6	426495.22	3199220.45	Не закреплена	2.5
1	426450.56	3199046.5	Не закреплена	2.5



ДОКУМЕНТ ПОДПИСАН  
ЭЛЕКТРОННОЙ ПОДПИСЬЮ

Сертификат: 00ВВ056В7401СВ38D2В3576АСDС8425108

Владелец: ФЕДЕРАЛЬНАЯ СЛУЖБА ГОСУДАРСТВЕННОЙ  
РЕГИСТРАЦИИ, КАДАСТРА И КАРТОГРАФИИ  
Действителен: с 27.06.2023 по 19.09.2024

полное наименование должности

инициалы, фамилия

**Филиал публично-правовой компании "Роскадастр" по Алтайскому краю**  
полное наименование органа регистрации прав  
**Выписка из Единого государственного реестра недвижимости об объекте недвижимости**

**Сведения о характеристиках объекта недвижимости**

В Единый государственный реестр недвижимости внесены следующие сведения:

Раздел 1 Лист 1

<b>Земельный участок</b>			
<b>вид объекта недвижимости</b>			
Лист № 1 раздела 1	Всего листов раздела 1: 3	Всего разделов: 4	Всего листов выписки: 6
29.08.2024г. № КУВИ-001/2024-217659734			
Кадастровый номер:	22:43:040001:1268		
Номер кадастрового квартала:	22:43:040001		
Дата присвоения кадастрового номера:	05.03.2018		
Ранее присвоенный государственный учетный номер:	данные отсутствуют		
Местоположение:	Российская Федерация, Алтайский край, район Солонешенский, с. Сибирячиха, урочище "Сафронова яма"		
Площадь:	93200 +/- 2671		
Кадастровая стоимость, руб.:	113704		
Кадастровые номера расположенных в пределах земельного участка объектов недвижимости:	данные отсутствуют		
Кадастровые номера объектов недвижимости, из которых образован объект недвижимости:	данные отсутствуют		
Кадастровые номера образованных объектов недвижимости:	данные отсутствуют		
Категория земель:	Земли сельскохозяйственного назначения		
Виды разрешенного использования:	Животноводство: скотоводство: сенокосение		
Сведения о кадастровом инженере:	Лабутина Тамара Андреевна, договор на выполнение кадастровых работ от 15.12.2017 № 114/17 , дата завершения кадастровых работ: 26.02.2018		
Сведения о лесах, водных объектах и об иных природных объектах, расположенных в пределах земельного участка:	данные отсутствуют		
Сведения о том, что земельный участок полностью расположен в границах зоны с особыми условиями использования территории, территории объекта культурного наследия, публичного сервитута:	данные отсутствуют		
Сведения о том, что земельный участок расположен в границах особой экономической зоны, территории опережающего развития, зоны территориального развития в Российской Федерации, игровой зоны:	данные отсутствуют		

полное наименование должности	 ДОКУМЕНТ ПОДПИСАН ЭЛЕКТРОННОЙ ПОДПИСЬЮ	инициалы, фамилия
	Сертификат: 00ВВ056В7401СВ38D2В3576АСDС8425108 Владелец: ФЕДЕРАЛЬНАЯ СЛУЖБА ГОСУДАРСТВЕННОЙ РЕГИСТРАЦИИ, КАДАСТРА И КАРТОГРАФИИ Действителен: с 27.06.2023 по 19.09.2024	

Земельный участок			
вид объекта недвижимости			
Лист № 2 раздела 1	Всего листов раздела 1: 3	Всего разделов: 4	Всего листов выписки: 6
29.08.2024г. № КУВИ-001/2024-217659734			
Кадастровый номер:		22:43:040001:1268	
Сведения о том, что земельный участок расположен в границах особо охраняемой природной территории, Байкальской природной территории и ее экологических зон, лесопарковом зеленом поясе, охотничьего угодья, лесничества:		данные отсутствуют	
Сведения о расположении земельного участка и (или) расположенного на нем объекта недвижимости в границах территории, в отношении которой принято решение о резервировании земель для государственных или муниципальных нужд:		данные отсутствуют	
Сведения о результатах проведения государственного земельного надзора:		данные отсутствуют	
Сведения о расположении земельного участка в границах территории, в отношении которой утвержден проект межевания территории:		данные отсутствуют	
Условный номер земельного участка:		данные отсутствуют	
Сведения о принятии акта и (или) заключении договора, предусматривающих предоставление в соответствии с земельным законодательством исполнительным органом государственным органом власти или органом местного самоуправления, находящегося в государственной или муниципальной собственности земельного участка для строительства наемного дома социального использования или наемного дома коммерческого использования:		данные отсутствуют	
Сведения о том, что земельный участок или земельные участки образованы на основании решения об изъятии земельного участка и (или) расположенного на нем объекта недвижимости для государственных или муниципальных нужд:		данные отсутствуют	
Сведения о том, что земельный участок образован из земель или земельного участка, государственная собственность на которые не разграничена:		данные отсутствуют	
Сведения о наличии земельного спора о местоположении границ земельных участков:		данные отсутствуют	
Статус записи об объекте недвижимости:		Сведения об объекте недвижимости имеют статус "актуальные"	
Особые отметки:		Сведения, необходимые для заполнения разделов: 2 - Сведения о зарегистрированных правах; 4 - Сведения о частях земельного участка, отсутствуют.	



ДОКУМЕНТ ПОДПИСАН  
ЭЛЕКТРОННОЙ ПОДПИСЬЮ

Сертификат: 00ВВ056В7401СВ38D2В3576АСDС8425108

Владелец: ФЕДЕРАЛЬНАЯ СЛУЖБА ГОСУДАРСТВЕННОЙ  
РЕГИСТРАЦИИ, КАДАСТРА И КАРТОГРАФИИ  
Действителен: с 27.06.2023 по 19.09.2024

полное наименование должности

инициалы, фамилия

Земельный участок			
вид объекта недвижимости			
Лист № 3 раздела 1	Всего листов раздела 1: 3	Всего разделов: 4	Всего листов выписки: 6
29.08.2024г. № КУВИ-001/2024-217659734			
Кадастровый номер:	22:43:040001:1268		
Получатель выписки:	Администрация Солонешенского района Алтайского края		

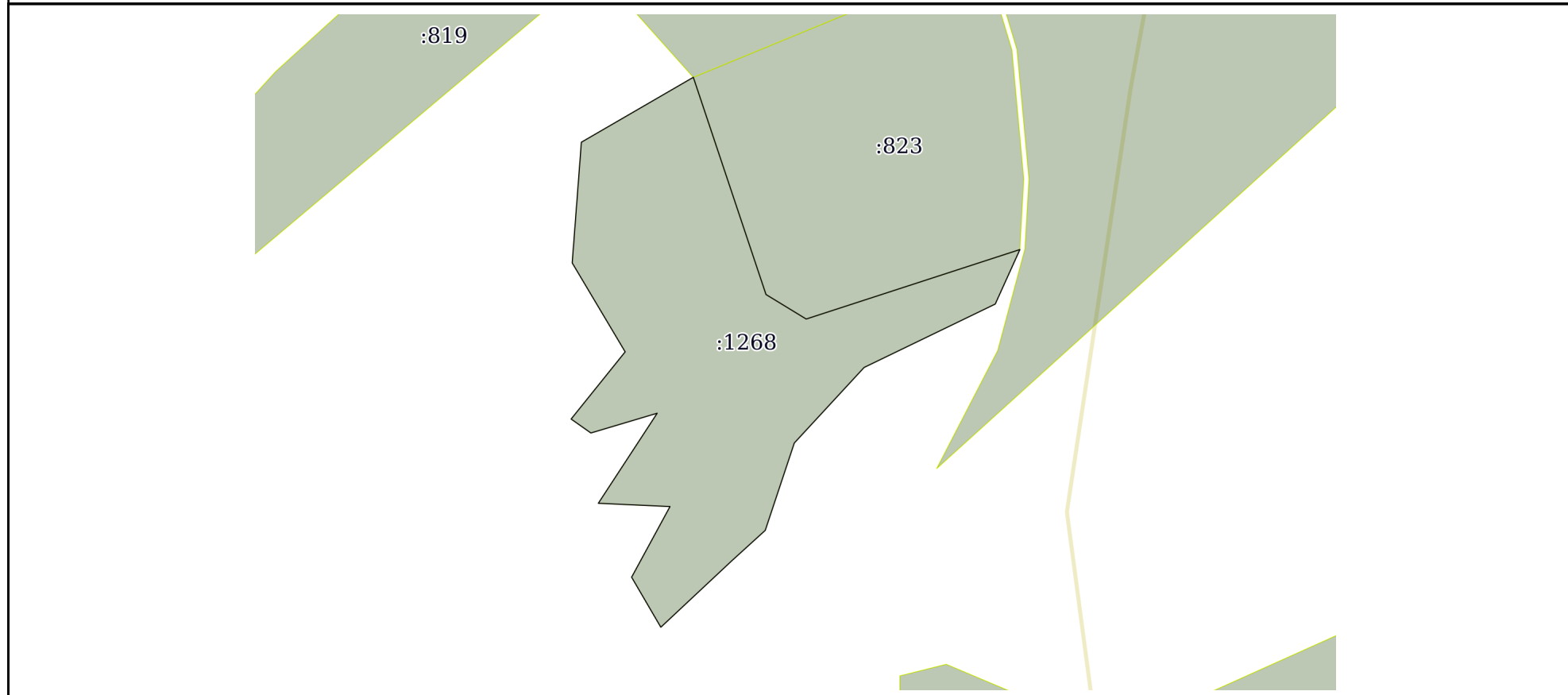
полное наименование должности	 ДОКУМЕНТ ПОДПИСАН ЭЛЕКТРОННОЙ ПОДПИСЬЮ Сертификат: 00ВВ056В7401СВ38D2В3576АСDС8425108 Владелец: ФЕДЕРАЛЬНАЯ СЛУЖБА ГОСУДАРСТВЕННОЙ РЕГИСТРАЦИИ, КАДАСТРА И КАРТОГРАФИИ Действителен: с 27.06.2023 по 19.09.2024	инициалы, фамилия

Выписка из Единого государственного реестра недвижимости об объекте недвижимости

Описание местоположения земельного участка

Земельный участок			
вид объекта недвижимости			
Лист № 1 раздела 3	Всего листов раздела 3: 1	Всего разделов: 4	Всего листов выписки: 6
29.08.2024г. № КУВИ-001/2024-217659734			
Кадастровый номер:		22:43:040001:1268	

План (чертеж, схема) земельного участка



Масштаб 1:6000      Условные обозначения:

полное наименование должности	 ДОКУМЕНТ ПОДПИСАН ЭЛЕКТРОННОЙ ПОДПИСЬЮ	инициалы, фамилия
	Сертификат: 00ВВ056В7401СВ38D2В3576АСDС8425108 Владелец: ФЕДЕРАЛЬНАЯ СЛУЖБА ГОСУДАРСТВЕННОЙ РЕГИСТРАЦИИ, КАДАСТРА И КАРТОГРАФИИ Действителен: с 27.06.2023 по 19.09.2024	



## Выписка из Единого государственного реестра недвижимости об объекте недвижимости

## Описание местоположения земельного участка

Земельный участок			
вид объекта недвижимости			
Лист № 1 раздела 3.1	Всего листов раздела 3.1: 1	Всего разделов: 4	Всего листов выписки: 6
29.08.2024г. № КУВИ-001/2024-217659734			
Кадастровый номер:		22:43:040001:1268	

Описание местоположения границ земельного участка							
№ п/п	Номер точки		Дирекционный угол	Горизонтальное положение, м	Описание закрепления на местности	Кадастровые номера смежных участков	Сведения об адресах правообладателей смежных земельных участков
	начальная	конечная					
1	2	3	4	5	6	7	8
1	1.1.1	1.1.2	4°20.8'	122.59	данные отсутствуют	данные отсутствуют	данные отсутствуют
2	1.1.2	1.1.3	59°52.7'	131.04	данные отсутствуют	данные отсутствуют	данные отсутствуют
3	1.1.3	1.1.4	161°30.4'	231.99	данные отсутствуют	22:43:040001:823	данные отсутствуют
4	1.1.3	1.1.3			данные отсутствуют	22:43:040001:1237	данные отсутствуют
5	1.1.4	1.1.5	121°23.2'	47.68	данные отсутствуют	22:43:040001:823	данные отсутствуют
6	1.1.5	1.1.6	71°58.9'	227.53	данные отсутствуют	22:43:040001:823	данные отсутствуют
7	1.1.6	1.1.7	204°20.2'	60.62	данные отсутствуют	данные отсутствуют	данные отсутствуют
8	1.1.7	1.1.8	244°11.2'	147.46	данные отсутствуют	данные отсутствуют	данные отсутствуют
9	1.1.8	1.1.9	222°43.7'	104.18	данные отсутствуют	данные отсутствуют	данные отсутствуют
10	1.1.9	1.1.10	198°23.3'	93.23	данные отсутствуют	данные отсутствуют	данные отсутствуют
11	1.1.10	1.1.11	227°42.9'	45.99	данные отсутствуют	данные отсутствуют	данные отсутствуют
12	1.1.11	1.1.12	226°52.1'	98.25	данные отсутствуют	данные отсутствуют	данные отсутствуют
13	1.1.12	1.1.13	329°43.3'	58.69	данные отсутствуют	данные отсутствуют	данные отсутствуют
14	1.1.13	1.1.14	28°31.0'	81.44	данные отсутствуют	данные отсутствуют	данные отсутствуют
15	1.1.14	1.1.15	272°35.7'	72.67	данные отсутствуют	данные отсутствуют	данные отсутствуют
16	1.1.15	1.1.16	33°10.2'	108.99	данные отсутствуют	данные отсутствуют	данные отсутствуют
17	1.1.16	1.1.17	253°23.8'	70.06	данные отсутствуют	данные отсутствуют	данные отсутствуют
18	1.1.17	1.1.18	305°12.8'	24.5	данные отсутствуют	данные отсутствуют	данные отсутствуют
19	1.1.18	1.1.19	38°47.9'	87.33	данные отсутствуют	данные отсутствуют	данные отсутствуют
20	1.1.19	1.1.1	329°14.2'	104.83	данные отсутствуют	данные отсутствуют	данные отсутствуют



ДОКУМЕНТ ПОДПИСАН  
ЭЛЕКТРОННОЙ ПОДПИСЬЮ

Сертификат: 00BV056B7401CB38D2B3576ACDC8425108

Владелец: ФЕДЕРАЛЬНАЯ СЛУЖБА ГОСУДАРСТВЕННОЙ  
РЕГИСТРАЦИИ, КАДАСТРА И КАРТОГРАФИИ  
Действителен: с 27.06.2023 по 19.09.2024

полное наименование должности

инициалы, фамилия

## Выписка из Единого государственного реестра недвижимости об объекте недвижимости

## Описание местоположения земельного участка

Земельный участок			
вид объекта недвижимости			
Лист № 1 раздела 3.2	Всего листов раздела 3.2: 1	Всего разделов: 4	Всего листов выписки: 6
29.08.2024г. № КУВИ-001/2024-217659734			
Кадастровый номер:		22:43:040001:1268	

Сведения о характерных точках границы земельного участка				
Система координат МСК-22, зона 3				
Номер точки	Координаты, м		Описание закрепления на местности	Средняя квадратичная погрешность определения координат характерных точек границ земельного участка, м
	X	Y		
1	2	3	4	5
1	413985.09	3201899.67	Не закреплена	2.5
2	413895.01	3201953.29	Не закреплена	2.5
3	413826.95	3201898.57	Не закреплена	2.5
4	413812.82	3201918.59	Не закреплена	2.5
5	413832.84	3201985.73	Не закреплена	2.5
6	413741.61	3201926.1	Не закреплена	2.5
7	413738.32	3201998.7	Не закреплена	2.5
8	413666.76	3201959.82	Не закреплена	2.5
9	413616.08	3201989.41	Не закреплена	2.5
10	413683.25	3202061.11	Не закреплена	2.5
11	413714.19	3202095.13	Не закреплена	2.5
12	413802.66	3202124.54	Не закреплена	2.5
13	413879.19	3202195.23	Не закреплена	2.5
14	413943.4	3202327.98	Не закреплена	2.5
15	413998.63	3202352.96	Не закреплена	2.5
16	413928.25	3202136.59	Не закреплена	2.5
17	413953.08	3202095.89	Не закреплена	2.5
18	414173.09	3202022.3	Не закреплена	2.5
19	414107.33	3201908.96	Не закреплена	2.5
1	413985.09	3201899.67	Не закреплена	2.5



ДОКУМЕНТ ПОДПИСАН  
ЭЛЕКТРОННОЙ ПОДПИСЬЮ

Сертификат: 00ВВ056В7401СВ38D2В3576АСDС8425108

Владелец: ФЕДЕРАЛЬНАЯ СЛУЖБА ГОСУДАРСТВЕННОЙ  
РЕГИСТРАЦИИ, КАДАСТРА И КАРТОГРАФИИ  
Действителен: с 27.06.2023 по 19.09.2024

полное наименование должности

инициалы, фамилия

**Филиал публично-правовой компании "Роскадастр" по Алтайскому краю**

полное наименование органа регистрации прав

Выписка из Единого государственного реестра недвижимости об объекте недвижимости

Сведения о характеристиках объекта недвижимости

В Единый государственный реестр недвижимости внесены следующие сведения:

Раздел 1 Лист 1

Земельный участок			
вид объекта недвижимости			
Лист № 1 раздела 1	Всего листов раздела 1: 3	Всего разделов: 4	Всего листов выписки: 6
29.08.2024г. № КУВИ-001/2024-217659730			
Кадастровый номер:	22:43:050001:2642		
Номер кадастрового квартала:	22:43:050001		
Дата присвоения кадастрового номера:	10.10.2017		
Ранее присвоенный государственный учетный номер:	данные отсутствуют		
Местоположение:	Российская Федерация, Алтайский край, Солонешенский район, Солонешенский сельсовет, с. Медведевка, лога: "Могильный", "Школьный", "Петушков"		
Площадь:	299000 +/- 4785		
Кадастровая стоимость, руб.:	460460		
Кадастровые номера расположенных в пределах земельного участка объектов недвижимости:	данные отсутствуют		
Кадастровые номера объектов недвижимости, из которых образован объект недвижимости:	данные отсутствуют		
Кадастровые номера образованных объектов недвижимости:	данные отсутствуют		
Категория земель:	Земли сельскохозяйственного назначения		
Виды разрешенного использования:	Животноводство-скотоводство (выпас сельскохозяйственных животных)		
Сведения о кадастровом инженере:	Шершнев Василий Владимирович, № 44, дата завершения кадастровых работ: 29.09.2017		
Сведения о лесах, водных объектах и об иных природных объектах, расположенных в пределах земельного участка:	данные отсутствуют		
Сведения о том, что земельный участок полностью расположен в границах зоны с особыми условиями использования территории, территории объекта культурного наследия, публичного сервитута:	данные отсутствуют		
Сведения о том, что земельный участок расположен в границах особой экономической зоны, территории опережающего развития, зоны территориального развития в Российской Федерации, игровой зоны:	данные отсутствуют		



ДОКУМЕНТ ПОДПИСАН  
ЭЛЕКТРОННОЙ ПОДПИСЬЮ

Сертификат: 00ВВ056В7401СВ38D2В3576АСDС8425108

Владелец: ФЕДЕРАЛЬНАЯ СЛУЖБА ГОСУДАРСТВЕННОЙ  
РЕГИСТРАЦИИ, КАДАСТРА И КАРТОГРАФИИ  
Действителен: с 27.06.2023 по 19.09.2024

полное наименование должности

инициалы, фамилия

Земельный участок			
вид объекта недвижимости			
Лист № 2 раздела 1	Всего листов раздела 1: 3	Всего разделов: 4	Всего листов выписки: 6
29.08.2024г. № КУВИ-001/2024-217659730			
Кадастровый номер:		22:43:050001:2642	
Сведения о том, что земельный участок расположен в границах особо охраняемой природной территории, Байкальской природной территории и ее экологических зон, лесопарковом зеленом поясе, охотничьего угодья, лесничества:		данные отсутствуют	
Сведения о расположении земельного участка и (или) расположенного на нем объекта недвижимости в границах территории, в отношении которой принято решение о резервировании земель для государственных или муниципальных нужд:		данные отсутствуют	
Сведения о результатах проведения государственного земельного надзора:		данные отсутствуют	
Сведения о расположении земельного участка в границах территории, в отношении которой утвержден проект межевания территории:		данные отсутствуют	
Условный номер земельного участка:		данные отсутствуют	
Сведения о принятии акта и (или) заключении договора, предусматривающих предоставление в соответствии с земельным законодательством исполнительным органом государственным органом власти или органом местного самоуправления, находящегося в государственной или муниципальной собственности земельного участка для строительства наемного дома социального использования или наемного дома коммерческого использования:		данные отсутствуют	
Сведения о том, что земельный участок или земельные участки образованы на основании решения об изъятии земельного участка и (или) расположенного на нем объекта недвижимости для государственных или муниципальных нужд:		данные отсутствуют	
Сведения о том, что земельный участок образован из земель или земельного участка, государственная собственность на которые не разграничена:		данные отсутствуют	
Сведения о наличии земельного спора о местоположении границ земельных участков:		данные отсутствуют	
Статус записи об объекте недвижимости:		Сведения об объекте недвижимости имеют статус "актуальные"	
Особые отметки:		Сведения, необходимые для заполнения разделов: 2 - Сведения о зарегистрированных правах; 4 - Сведения о частях земельного участка, отсутствуют.	



ДОКУМЕНТ ПОДПИСАН  
ЭЛЕКТРОННОЙ ПОДПИСЬЮ

Сертификат: 00ВВ056В7401СВ38D2В3576АСDС8425108

Владелец: ФЕДЕРАЛЬНАЯ СЛУЖБА ГОСУДАРСТВЕННОЙ  
РЕГИСТРАЦИИ, КАДАСТРА И КАРТОГРАФИИ  
Действителен: с 27.06.2023 по 19.09.2024

полное наименование должности

инициалы, фамилия

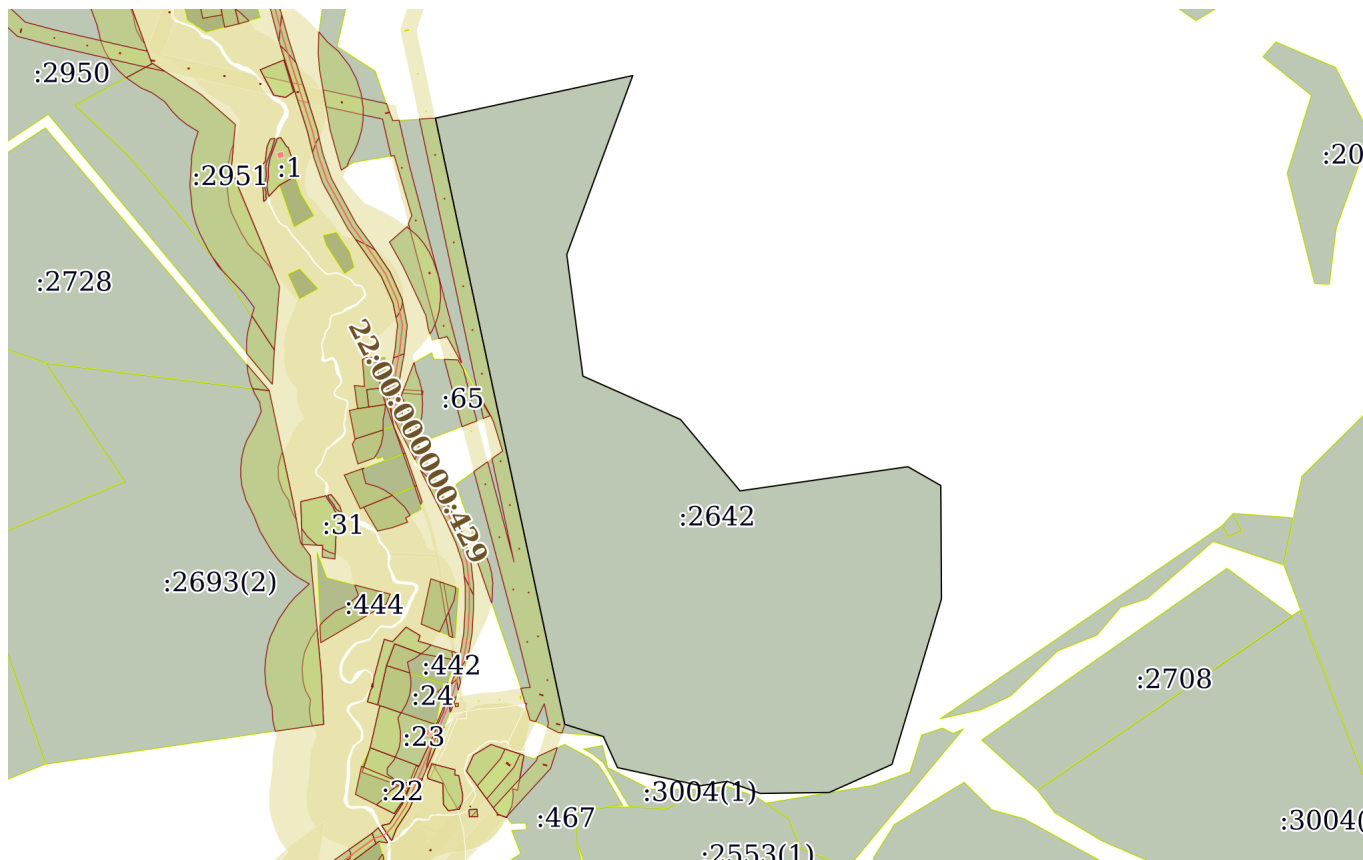
Земельный участок			
вид объекта недвижимости			
Лист № 3 раздела 1	Всего листов раздела 1: 3	Всего разделов: 4	Всего листов выписки: 6
29.08.2024г. № КУВИ-001/2024-217659730			
Кадастровый номер:	22:43:050001:2642		
Получатель выписки:	Администрация Солонешенского района Алтайского края		

полное наименование должности	 ДОКУМЕНТ ПОДПИСАН ЭЛЕКТРОННОЙ ПОДПИСЬЮ Сертификат: 00ВВ056В7401СВ38D2В3576АСDС8425108 Владелец: ФЕДЕРАЛЬНАЯ СЛУЖБА ГОСУДАРСТВЕННОЙ РЕГИСТРАЦИИ, КАДАСТРА И КАРТОГРАФИИ Действителен: с 27.06.2023 по 19.09.2024	инициалы, фамилия

Выписка из Единого государственного реестра недвижимости об объекте недвижимости  
Описание местоположения земельного участка

Земельный участок			
вид объекта недвижимости			
Лист № 1 раздела 3	Всего листов раздела 3: 1	Всего разделов: 4	Всего листов выписки: 6
29.08.2024г. № КУВИ-001/2024-217659730			
Кадастровый номер:		22:43:050001:2642	

План (чертеж, схема) земельного участка



Масштаб 1:10000

Условные обозначения:



ДОКУМЕНТ ПОДПИСАН  
ЭЛЕКТРОННОЙ ПОДПИСЬЮ

Сертификат: 00ВВ056В7401СВ38D2В3576АСDС8425108

Владелец: ФЕДЕРАЛЬНАЯ СЛУЖБА ГОСУДАРСТВЕННОЙ  
РЕГИСТРАЦИИ, КАДАСТРА И КАРТОГРАФИИ  
Действителен: с 27.06.2023 по 19.09.2024

полное наименование должности

инициалы, фамилия

## Выписка из Единого государственного реестра недвижимости об объекте недвижимости

## Описание местоположения земельного участка

Земельный участок			
вид объекта недвижимости			
Лист № 1 раздела 3.1	Всего листов раздела 3.1: 1	Всего разделов: 4	Всего листов выписки: 6
29.08.2024г. № КУВИ-001/2024-217659730			
Кадастровый номер:		22:43:050001:2642	

Описание местоположения границ земельного участка							
№ п/п	Номер точки		Дирекционный угол	Горизонтальное проложение, м	Описание закрепления на местности	Кадастровые номера смежных участков	Сведения об адресах правообладателей смежных земельных участков
	начальная	конечная					
1	2	3	4	5	6	7	8
1	1.1.1	1.1.2	77°48.6'	270.47	данные отсутствуют	данные отсутствуют	данные отсутствуют
2	1.1.2	1.1.3	200°13.6'	255.85	данные отсутствуют	данные отсутствуют	данные отсутствуют
3	1.1.3	1.1.4	172°26.2'	164.33	данные отсутствуют	данные отсутствуют	данные отсутствуют
4	1.1.4	1.1.5	113°58.9'	143.27	данные отсутствуют	данные отсутствуют	данные отсутствуют
5	1.1.5	1.1.6	140°12.8'	124.5	данные отсутствуют	данные отсутствуют	данные отсутствуют
6	1.1.6	1.1.7	81°48.4'	227.35	данные отсутствуют	данные отсутствуют	данные отсутствуют
7	1.1.7	1.1.8	119°44.7'	50.79	данные отсутствуют	данные отсутствуют	данные отсутствуют
8	1.1.8	1.1.9	179°39.7'	152.1	данные отсутствуют	данные отсутствуют	данные отсутствуют
9	1.1.9	1.1.10	196°39.5'	231.57	данные отсутствуют	данные отсутствуют	данные отсутствуют
10	1.1.10	1.1.11	245°52.9'	91.95	данные отсутствуют	данные отсутствуют	данные отсутствуют
11	1.1.11	1.1.12	269°10.0'	92.71	данные отсутствуют	данные отсутствуют	данные отсутствуют
12	1.1.11	1.1.11			данные отсутствуют	22:43:050001:3004(2)	данные отсутствуют
13	1.1.12	1.1.13	290°10.3'	46.98	данные отсутствуют	данные отсутствуют	данные отсутствуют
14	1.1.13	1.1.14	260°39.3'	36.03	данные отсутствуют	данные отсутствуют	данные отсутствуют
15	1.1.14	1.1.15	282°17.0'	114.21	данные отсутствуют	данные отсутствуют	данные отсутствуют
16	1.1.14	1.1.14			данные отсутствуют	22:43:050001:3004(1)	данные отсутствуют
17	1.1.15	1.1.16	335°34.6'	45.71	данные отсутствуют	данные отсутствуют	данные отсутствуют
18	1.1.16	1.1.17	287°34.2'	54.26	данные отсутствуют	22:43:050001:2980	данные отсутствуют
19	1.1.17	1.1.18	347°56.9'	782.97	данные отсутствуют	22:43:050001:2980	данные отсутствуют
20	1.1.18	1.1.1	348°14.2'	48.07	данные отсутствуют	22:43:050001:2980	данные отсутствуют



ДОКУМЕНТ ПОДПИСАН  
ЭЛЕКТРОННОЙ ПОДПИСЬЮ

Сертификат: 00BV056B7401CB38D2B3576ACDC8425108

Владелец: ФЕДЕРАЛЬНАЯ СЛУЖБА ГОСУДАРСТВЕННОЙ

РЕГИСТРАЦИИ, КАДАСТРА И КАРТОГРАФИИ

Действителен: с 27.06.2023 по 19.09.2024

полное наименование должности

инициалы, фамилия

## Выписка из Единого государственного реестра недвижимости об объекте недвижимости

## Описание местоположения земельного участка

Земельный участок			
вид объекта недвижимости			
Лист № 1 раздела 3.2	Всего листов раздела 3.2: 1	Всего разделов: 4	Всего листов выписки: 6
29.08.2024г. № КУВИ-001/2024-217659730			
Кадастровый номер:		22:43:050001:2642	

Сведения о характерных точках границы земельного участка				
Система координат МСК-22, зона 3				
Номер точки	Координаты, м		Описание закрепления на местности	Средняя квадратичная погрешность определения координат характерных точек границ земельного участка, м
	X	Y		
1	2	3	4	5
1	422039.69	3230879.21	не закреплена	2.5
2	421992.63	3230889.01	не закреплена	2.5
3	421226.91	3231052.48	не закреплена	2.5
4	421210.53	3231104.21	не закреплена	2.5
5	421168.91	3231123.11	не закреплена	2.5
6	421144.61	3231234.71	не закреплена	2.5
7	421150.46	3231270.26	не закреплена	2.5
8	421134.26	3231314.36	не закреплена	2.5
9	421135.61	3231407.06	не закреплена	2.5
10	421173.18	3231490.98	не закреплена	2.5
11	421395.03	3231557.36	не закреплена	2.5
12	421547.13	3231556.46	не закреплена	2.5
13	421572.33	3231512.36	не закреплена	2.5
14	421539.93	3231287.33	не закреплена	2.5
15	421635.6	3231207.66	не закреплена	2.5
16	421693.83	3231076.76	не закреплена	2.5
17	421856.73	3231055.13	не закреплена	2.5
18	422096.8	3231143.58	не закреплена	2.5
1	422039.69	3230879.21	не закреплена	2.5

полное наименование должности	 ДОКУМЕНТ ПОДПИСАН ЭЛЕКТРОННОЙ ПОДПИСЬЮ Сертификат: 00ВВ056В7401СВ38D2В3576АСDC8425108 Владелец: ФЕДЕРАЛЬНАЯ СЛУЖБА ГОСУДАРСТВЕННОЙ РЕГИСТРАЦИИ, КАДАСТРА И КАРТОГРАФИИ Действителен: с 27.06.2023 по 19.09.2024	инициалы, фамилия
-------------------------------	---	-------------------



**Филиал публично-правовой компании "Роскадастр" по Алтайскому краю**

полное наименование органа регистрации прав

Выписка из Единого государственного реестра недвижимости об объекте недвижимости

Сведения о характеристиках объекта недвижимости

В Единый государственный реестр недвижимости внесены следующие сведения:

Раздел 1 Лист 1

Земельный участок	
вид объекта недвижимости	
Лист № 1 раздела 1	Всего листов раздела 1: 4
Всего разделов: 8	
Всего листов выписки: 18	
29.08.2024г. № КУВИ-001/2024-217657368	
Кадастровый номер:	22:43:050001:2951
Номер кадастрового квартала:	22:43:050001
Дата присвоения кадастрового номера:	23.10.2020
Ранее присвоенный государственный учетный номер:	данные отсутствуют
Местоположение:	Российская Федерация, Алтайский край, Солонешенский район, МО Солонешенский сельсовет, с. Медведевка, восточный склон г. Церквичная
Площадь:	35928 +/- 1659
Кадастровая стоимость, руб.:	50299.2
Кадастровые номера расположенных в пределах земельного участка объектов недвижимости:	данные отсутствуют
Кадастровые номера объектов недвижимости, из которых образован объект недвижимости:	данные отсутствуют
Кадастровые номера образованных объектов недвижимости:	данные отсутствуют
Категория земель:	Земли сельскохозяйственного назначения
Виды разрешенного использования:	выпас сельскохозяйственных животных
Сведения о кадастровом инженерере:	Шершнев Василий Владимирович, СНИЛС 053-498-742 92, договор на выполнение кадастровых работ от 29.06.2020 № 25, дата завершения кадастровых работ: 29.07.2020
Сведения о лесах, водных объектах и об иных природных объектах, расположенных в пределах земельного участка:	данные отсутствуют
Сведения о том, что земельный участок полностью расположен в границах зоны с особыми условиями использования территории, территории объекта культурного наследия, публичного сервитута:	данные отсутствуют



ДОКУМЕНТ ПОДПИСАН  
ЭЛЕКТРОННОЙ ПОДПИСЬЮ

Сертификат: 00BV056B7401CB38D2B3576ACDC8425108

Владелец: ФЕДЕРАЛЬНАЯ СЛУЖБА ГОСУДАРСТВЕННОЙ

РЕГИСТРАЦИИ, КАДАСТРА И КАРТОГРАФИИ

Действителен: с 27.06.2023 по 19.09.2024

полное наименование должности

инициалы, фамилия

Земельный участок			
вид объекта недвижимости			
Лист № 2 раздела 1	Всего листов раздела 1: 4	Всего разделов: 8	Всего листов выписки: 18
29.08.2024г. № КУВИ-001/2024-217657368			
Кадастровый номер:		22:43:050001:2951	
Сведения о том, что земельный участок расположен в границах особой экономической зоны, территории опережающего развития, зоны территориального развития в Российской Федерации, игровой зоны:	данные отсутствуют		
Сведения о том, что земельный участок расположен в границах особо охраняемой природной территории, Байкальской природной территории и ее экологических зон, лесопарковом зеленом поясе, охотничьего угодья, лесничества:	данные отсутствуют		
Сведения о расположении земельного участка и (или) расположенного на нем объекта недвижимости в границах территории, в отношении которой принято решение о резервировании земель для государственных или муниципальных нужд:	данные отсутствуют		
Сведения о результатах проведения государственного земельного надзора:	данные отсутствуют		
Сведения о расположении земельного участка в границах территории, в отношении которой утвержден проект межевания территории:	данные отсутствуют		
Условный номер земельного участка:	данные отсутствуют		
Сведения о принятии акта и (или) заключении договора, предусматривающих предоставление в соответствии с земельным законодательством исполнительным органом государственным органом власти или органом местного самоуправления, находящегося в государственной или муниципальной собственности земельного участка для строительства наемного дома социального использования или наемного дома коммерческого использования:	данные отсутствуют		
Сведения о том, что земельный участок или земельные участки образованы на основании решения об изъятии земельного участка и (или) расположенного на нем объекта недвижимости для государственных или муниципальных нужд:	данные отсутствуют		
Сведения о том, что земельный участок образован из земель или земельного участка, государственная собственность на которые не разграничена:	Земельный участок образован из земель или земельного участка, государственная собственность на которые не разграничена. В соответствии с Федеральным законом от 25 октября 2001 г. № 137-ФЗ "О введении в действие Земельного кодекса Российской Федерации" орган Администрация Солонешенского района Алтайского края уполномочен на распоряжение таким земельным участком.		



ДОКУМЕНТ ПОДПИСАН  
ЭЛЕКТРОННОЙ ПОДПИСЬЮ

Сертификат: 00BV056B7401CB38D2B3576ACDC8425108

Владелец: ФЕДЕРАЛЬНАЯ СЛУЖБА ГОСУДАРСТВЕННОЙ

РЕГИСТРАЦИИ, КАДАСТРА И КАРТОГРАФИИ

Действителен: с 27.06.2023 по 19.09.2024

полное наименование должности

инициалы, фамилия

Земельный участок			
вид объекта недвижимости			
Лист № 3 раздела 1	Всего листов раздела 1: 4	Всего разделов: 8	Всего листов выписки: 18
29.08.2024г. № КУВИ-001/2024-217657368			
Кадастровый номер:		22:43:050001:2951	
Сведения о наличии земельного спора о местоположении границ земельных участков:		данные отсутствуют	
Статус записи об объекте недвижимости:		Сведения об объекте недвижимости имеют статус "актуальные"	
Особые отметки:		<p>Сведения об ограничениях права на объект недвижимости, обременениях данного объекта, не зарегистрированных в реестре прав, ограничений прав и обременений недвижимого имущества: вид ограничения (обременения): ограничения прав на земельный участок, предусмотренные статьей 56 Земельного кодекса Российской Федерации; срок действия: с 23.10.2020; реквизиты документа-основания: водный кодекс Российской Федерации от 03.06.2006 № 74-ФЗ выдан: Государственная Дума Российской Федерации; постановление «Об утверждении правил установления на местности границ водоохранных зон и границ прибрежных защитных полос водных объектов» от 10.01.2009 № 17 выдан: Правительство Российской Федерации; приказ об установлении местоположения береговых линий (границ водных объектов) границ водоохранных зон и прибрежных защитных полос на водных объектах в границах земель Солонешенского района Алтайского края от 10.10.2017 № 1663 выдан: Министерство природных ресурсов и экологии Алтайского края; письмо о точности определения координат и топографической основе от 02.10.2017 № 335/10-17 выдан: ООО "Центр инженерных технологий"; карта (план), прибрежная защитная полоса р. Солонешная (Медведевская), МО Солонешенский сельсовет с. Медведевка, с. Солонешное от 02.10.2017 № б/н выдан: ООО "Центр инженерных технологий"; доверенность от 26.09.2017 № б/н выдан: Министерство природных ресурсов и экологии Алтайского края; сопроводительное письмо от 13.10.2017 № б/н выдан: Министерство природных ресурсов и экологии Алтайского края; приложение к сопроводительному письму диск с данными от 13.10.2017 № б/н выдан: Министерство природных ресурсов и экологии Алтайского края. вид ограничения (обременения): ограничения прав на земельный участок, предусмотренные статьей 56 Земельного кодекса Российской Федерации; срок действия: с 23.10.2020; реквизиты документа-основания: водный кодекс Российской Федерации от 03.06.2006 № 74-ФЗ выдан: Государственная Дума Российской Федерации; постановление «Об утверждении правил установления на местности границ водоохранных зон и границ прибрежных защитных полос водных объектов» от 10.01.2009 № 17 выдан: Правительство Российской Федерации; приказ об установлении местоположения береговых линий (границ водных объектов) границ водоохранных зон и прибрежных защитных полос на водных объектах в границах земель Солонешенского района Алтайского края от 10.10.2017 № 1663 выдан: Министерство природных ресурсов и экологии Алтайского края; письмо о точности определения координат и топографической</p>	



ДОКУМЕНТ ПОДПИСАН  
ЭЛЕКТРОННОЙ ПОДПИСЬЮ

Сертификат: 00ВВ056В7401СВ38Д2В3576АСДС8425108

Владелец: ФЕДЕРАЛЬНАЯ СЛУЖБА ГОСУДАРСТВЕННОЙ  
РЕГИСТРАЦИИ, КАДАСТРА И КАРТОГРАФИИ  
Действителен: с 27.06.2023 по 19.09.2024

полное наименование должности

инициалы, фамилия

Земельный участок			
вид объекта недвижимости			
Лист № 4 раздела 1	Всего листов раздела 1: 4	Всего разделов: 8	Всего листов выписки: 18
29.08.2024г. № КУВИ-001/2024-217657368			
Кадастровый номер:		22:43:050001:2951	
		<p>основе от 02.10.2017 № 335/10-17 выдан: ООО "Центр инженерных технологий"; карта (план), водоохранная зона р. Солонешная (Медведевская), МО Солонешенский сельсовет с. Медведевка, с. Солонешное от 02.10.2017 № б/н выдан: ООО "Центр инженерных технологий"; доверенность от 26.09.2017 № б/н выдан: Министерство природных ресурсов и экологии Алтайского края; сопроводительное письмо от 13.10.2017 № б/н выдан: Министерство природных ресурсов и экологии Алтайского края; приложение к сопроводительному письму диск с данными от 13.10.2017 № б/н выдан: Министерство природных ресурсов и экологии Алтайского края. вид ограничения (обременения): ограничения прав на земельный участок, предусмотренные статьей 56 Земельного кодекса Российской Федерации; срок действия: с 23.10.2020; реквизиты документа-основания: сопроводительное письмо от 28.07.2014 № б/н выдан: Иванов Виталий Владимирович; карта(план) охранный зона электросетевого комплекса № Б-5 110/10 кВ Солонешенского района филиала ОАО "Алтайэнерго" Белокурихинские электрические сети по территории Солонешенского района Алтайского края от 26.06.2014 № б/н выдан: Общество с ограниченной ответственностью "Региональный Центр Инвентаризации и Кадастра"; доверенность от 23.06.2014 № 126 Н/22/80 выдан: Открытое акционерное общество "Межрегиональная распределительная сетевая компания Сибири - "Алтайэнерго"; письмо ФГБУ "ФКП Росреестра" о верификации ЗОУИТ от 14.10.2016 № 11-2647/16 выдан: ФГБУ "ФКП Росреестра". Земельный участок подлежит снятию с государственного кадастрового учета по истечении пяти лет со дня его государственного кадастрового учета, если на него не будут зарегистрированы права.</p>	
Получатель выписки:		Администрация Солонешенского района Алтайского края	

	ДОКУМЕНТ ПОДПИСАН ЭЛЕКТРОННОЙ ПОДПИСЬЮ	
Сертификат: 00ВВ056В7401СВ38D2В3576АСDС8425108	Владелец: ФЕДЕРАЛЬНАЯ СЛУЖБА ГОСУДАРСТВЕННОЙ РЕГИСТРАЦИИ, КАДАСТРА И КАРТОГРАФИИ	инициалы, фамилия
полное наименование должности	Действителен: с 27.06.2023 по 19.09.2024	

Выписка из Единого государственного реестра недвижимости об объекте недвижимости  
Сведения о зарегистрированных правах

Земельный участок			
вид объекта недвижимости			
Лист № 1 раздела 2	Всего листов раздела 2: 2	Всего разделов: 8	Всего листов выписки: 18
29.08.2024г. № КУВИ-001/2024-217657368			
Кадастровый номер:		22:43:050001:2951	
1	Правообладатель (правообладатели):	1.1	не установлен
	Сведения о возможности предоставления третьим лицам персональных данных физического лица:	1.1.1	данные отсутствуют
2	Вид, номер, дата и время государственной регистрации права:	2.1	не зарегистрировано
3	Сведения об осуществлении государственной регистрации сделки, права без необходимого в силу закона согласия третьего лица, органа:	3.1	данные отсутствуют
4	Ограничение прав и обременение объекта недвижимости:	не зарегистрировано	
5	Договоры участия в долевом строительстве:	не зарегистрировано	
6	Заявленные в судебном порядке права требования:	данные отсутствуют	
7	Сведения о возможности предоставления третьим лицам персональных данных физического лица	данные отсутствуют	
8	Сведения о возражении в отношении зарегистрированного права:	данные отсутствуют	
9	Сведения о наличии решения об изъятии объекта недвижимости для государственных и муниципальных нужд:	данные отсутствуют	
10	Сведения о невозможности государственной регистрации без личного участия правообладателя или его законного представителя:	данные отсутствуют	
11	Правопритязания и сведения о наличии поступивших, но не рассмотренных заявлений о проведении государственной регистрации права (перехода, прекращения права), ограничения права или обременения объекта недвижимости, сделки в отношении объекта недвижимости:	отсутствуют	



ДОКУМЕНТ ПОДПИСАН  
ЭЛЕКТРОННОЙ ПОДПИСЬЮ

Сертификат: 00BV056B7401CB38D2B3576ACDC8425108

Владелец: ФЕДЕРАЛЬНАЯ СЛУЖБА ГОСУДАРСТВЕННОЙ  
РЕГИСТРАЦИИ, КАДАСТРА И КАРТОГРАФИИ  
Действителен: с 27.06.2023 по 19.09.2024

полное наименование должности

инициалы, фамилия

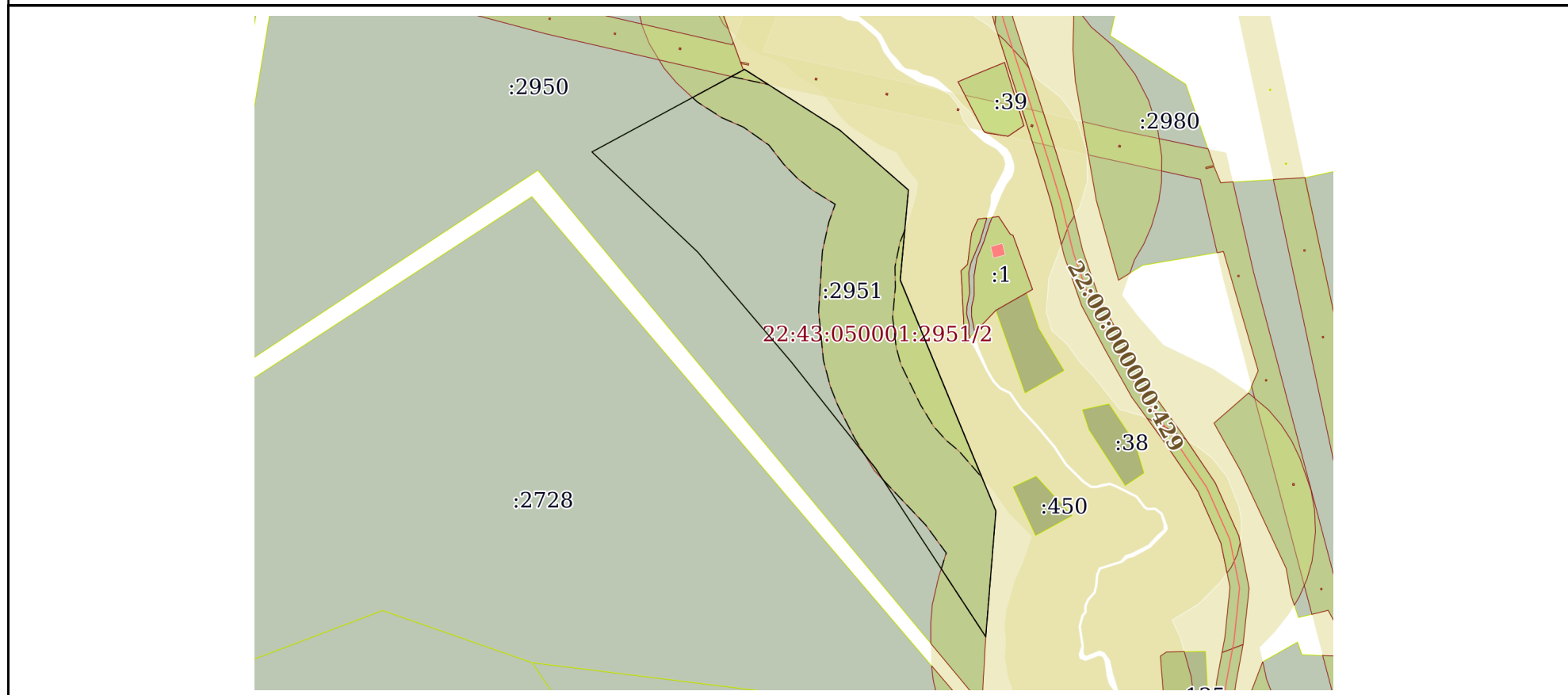
Земельный участок			
вид объекта недвижимости			
Лист № 2 раздела 2	Всего листов раздела 2: 2	Всего разделов: 8	Всего листов выписки: 18
29.08.2024г. № КУВИ-001/2024-217657368			
Кадастровый номер:		22:43:050001:2951	
11	Сведения о невозможности государственной регистрации перехода, прекращения, ограничения права на земельный участок из земель сельскохозяйственного назначения:	данные отсутствуют	

полное наименование должности	 ДОКУМЕНТ ПОДПИСАН ЭЛЕКТРОННОЙ ПОДПИСЬЮ Сертификат: 00ВВ056В7401СВ38D2В3576АСDC8425108 Владелец: ФЕДЕРАЛЬНАЯ СЛУЖБА ГОСУДАРСТВЕННОЙ РЕГИСТРАЦИИ, КАДАСТРА И КАРТОГРАФИИ Действителен: с 27.06.2023 по 19.09.2024	инициалы, фамилия
-------------------------------	---	-------------------


Выписка из Единого государственного реестра недвижимости об объекте недвижимости  
Описание местоположения земельного участка

Земельный участок			
вид объекта недвижимости			
Лист № 1 раздела 3	Всего листов раздела 3: 1	Всего разделов: 8	Всего листов выписки: 18
29.08.2024г. № КУВИ-001/2024-217657368			
Кадастровый номер:		22:43:050001:2951	

План (чертеж, схема) земельного участка



Масштаб 1:4000      Условные обозначения:

полное наименование должности	 ДОКУМЕНТ ПОДПИСАН ЭЛЕКТРОННОЙ ПОДПИСЬЮ	инициалы, фамилия
	Сертификат: 00ВВ056В7401СВ38D2В3576АСDC8425108 Владелец: ФЕДЕРАЛЬНАЯ СЛУЖБА ГОСУДАРСТВЕННОЙ РЕГИСТРАЦИИ, КАДАСТРА И КАРТОГРАФИИ Действителен: с 27.06.2023 по 19.09.2024	

## Выписка из Единого государственного реестра недвижимости об объекте недвижимости

## Описание местоположения земельного участка

Земельный участок			
вид объекта недвижимости			
Лист № 1 раздела 3.1	Всего листов раздела 3.1: 1	Всего разделов: 8	Всего листов выписки: 18
29.08.2024г. № КУВИ-001/2024-217657368			
Кадастровый номер:		22:43:050001:2951	

Описание местоположения границ земельного участка							
№ п/п	Номер точки		Дирекционный угол	Горизонтальное проложение, м	Описание закрепления на местности	Кадастровые номера смежных участков	Сведения об адресах правообладателей смежных земельных участков
	начальная	конечная					
1	2	3	4	5	6	7	8
1	1.1.1	1.1.2	61°34.4'	117.38	данные отсутствуют	22:43:050001:2950	данные отсутствуют
2	1.1.2	1.1.3	122°33.8'	76.6	данные отсутствуют	данные отсутствуют	данные отсутствуют
3	1.1.3	1.1.4	131°7.1'	61.42	данные отсутствуют	данные отсутствуют	данные отсутствуют
4	1.1.4	1.1.5	185°11.8'	61.16	данные отсутствуют	данные отсутствуют	данные отсутствуют
5	1.1.5	1.1.6	157°31.9'	169.29	данные отсутствуют	данные отсутствуют	данные отсутствуют
6	1.1.6	1.1.7	184°36.5'	85.25	данные отсутствуют	данные отсутствуют	данные отсутствуют
7	1.1.7	1.1.8	326°48.3'	136.18	данные отсутствуют	22:43:050001:2950	данные отсутствуют
8	1.1.8	1.1.9	321°38.3'	91.49	данные отсутствуют	22:43:050001:2950	данные отсутствуют
9	1.1.9	1.1.10	319°36.8'	97.93	данные отсутствуют	22:43:050001:2950	данные отсутствуют
10	1.1.10	1.1.1	313°26.0'	98.57	данные отсутствуют	22:43:050001:2950	данные отсутствуют



ДОКУМЕНТ ПОДПИСАН  
ЭЛЕКТРОННОЙ ПОДПИСЬЮ

Сертификат: 00BV056B7401CB38D2B3576ACDC8425108

Владелец: ФЕДЕРАЛЬНАЯ СЛУЖБА ГОСУДАРСТВЕННОЙ

РЕГИСТРАЦИИ, КАДАСТРА И КАРТОГРАФИИ

Действителен: с 27.06.2023 по 19.09.2024

полное наименование должности

инициалы, фамилия



## Выписка из Единого государственного реестра недвижимости об объекте недвижимости

## Описание местоположения земельного участка

Земельный участок			
вид объекта недвижимости			
Лист № 1 раздела 3.2	Всего листов раздела 3.2: 1	Всего разделов: 8	Всего листов выписки: 18
29.08.2024г. № КУВИ-001/2024-217657368			
Кадастровый номер:		22:43:050001:2951	

Сведения о характерных точках границы земельного участка				
Система координат МСК-22				
Номер точки	Координаты, м		Описание закрепления на местности	Средняя квадратичная погрешность определения координат характерных точек границ земельного участка, м
	X	Y		
1	2	3	4	5
1	422057.06	3230396.81	деревянный кол	2.5
2	421989.29	3230468.39	деревянный кол	2.5
3	421914.7	3230531.84	деревянный кол	2.5
4	421842.96	3230588.62	деревянный кол	2.5
5	421729	3230663.18	деревянный кол	2.5
6	421813.97	3230670.03	не закреплена	2.5
7	421970.41	3230605.33	не закреплена	2.5
8	422031.32	3230610.87	не закреплена	2.5
9	422071.71	3230564.6	не закреплена	2.5
10	422112.94	3230500.04	не закреплена	2.5
1	422057.06	3230396.81	деревянный кол	2.5



ДОКУМЕНТ ПОДПИСАН  
ЭЛЕКТРОННОЙ ПОДПИСЬЮ

Сертификат: 00ВВ056В7401СВ38D2В3576АСDС8425108

Владелец: ФЕДЕРАЛЬНАЯ СЛУЖБА ГОСУДАРСТВЕННОЙ  
РЕГИСТРАЦИИ, КАДАСТРА И КАРТОГРАФИИ  
Действителен: с 27.06.2023 по 19.09.2024

полное наименование должности

инициалы, фамилия

Выписка из Единого государственного реестра недвижимости об объекте недвижимости  
Сведения о частях земельного участка


Земельный участок			
вид объекта недвижимости			

Лист № 1 раздела 4	Всего листов раздела 4: 3	Всего разделов: 8	Всего листов выписки: 18
--------------------	---------------------------	-------------------	--------------------------


29.08.2024г. № КУВИ-001/2024-217657368


Кадастровый номер: 22:43:050001:2951

План (чертеж, схема) части земельного участка      Учетный номер части: 22:43:050001:2951/1



Масштаб 1:2000      Условные обозначения:

	 <p>ДОКУМЕНТ ПОДПИСАН ЭЛЕКТРОННОЙ ПОДПИСЬЮ</p> <p>Сертификат: 00ВВ056В7401СВ38D2В3576АСDС8425108 Владелец: ФЕДЕРАЛЬНАЯ СЛУЖБА ГОСУДАРСТВЕННОЙ РЕГИСТРАЦИИ, КАДАСТРА И КАРТОГРАФИИ Действителен: с 27.06.2023 по 19.09.2024</p>	
полное наименование должности	инициалы, фамилия	

Земельный участок			
вид объекта недвижимости			
Лист № 2 раздела 4	Всего листов раздела 4: 3	Всего разделов: 8	Всего листов выписки: 18
29.08.2024г. № КУВИ-001/2024-217657368			
Кадастровый номер:		22:43:050001:2951	
План (чертеж, схема) части земельного участка		Учетный номер части: 22:43:050001:2951/2	
			
Масштаб 1:4000	Условные обозначения:		

полное наименование должности		ДОКУМЕНТ ПОДПИСАН	инициалы, фамилия
		ЭЛЕКТРОННОЙ ПОДПИСЬЮ	
	Сертификат: 00ВВ056В7401СВ38D2В3576АСDС8425108 Владелец: ФЕДЕРАЛЬНАЯ СЛУЖБА ГОСУДАРСТВЕННОЙ РЕГИСТРАЦИИ, КАДАСТРА И КАРТОГРАФИИ Действителен: с 27.06.2023 по 19.09.2024		

Земельный участок

вид объекта недвижимости

Лист № 3 раздела 4

Всего листов раздела 4: 3

Всего разделов: 8

Всего листов выписки: 18

29.08.2024г. № КУВИ-001/2024-217657368

Кадастровый номер:

22:43:050001:2951

План (чертеж, схема) части земельного участка

Учетный номер части: 22:43:050001:2951/3

22:43:000000:75/1

22:43:050001:2951/3

Масштаб 1:200

Условные обозначения:

ДОКУМЕНТ ПОДПИСАН  
ЭЛЕКТРОННОЙ ПОДПИСЬЮ

Сертификат: 00ВВ056В7401СВ38D2В3576АСDС8425108

Владелец: ФЕДЕРАЛЬНАЯ СЛУЖБА ГОСУДАРСТВЕННОЙ  
РЕГИСТРАЦИИ, КАДАСТРА И КАРТОГРАФИИ  
Действителен: с 27.06.2023 по 19.09.2024

полное наименование должности

инициалы, фамилия

## Выписка из Единого государственного реестра недвижимости об объекте недвижимости

## Сведения о частях земельного участка

Земельный участок			
вид объекта недвижимости			
Лист № 1 раздела 4.1	Всего листов раздела 4.1: 2	Всего разделов: 8	Всего листов выписки: 18
29.08.2024г. № КУВИ-001/2024-217657368			
Кадастровый номер:		22:43:050001:2951	

Учетный номер части	Площадь, м2	Содержание ограничения в использовании или ограничения права на объект недвижимости или обременения объекта недвижимости
1	2	3
22:43:050001:2951/1	2170	22:43-6.126
22:43:050001:2951/2	21112	22:43-6.137
22:43:050001:2951/3	84	22:43-6.147
	Весь	вид ограничения (обременения): ограничения прав на земельный участок, предусмотренные статьей 56 Земельного кодекса Российской Федерации; Срок действия: не установлен; реквизиты документа-основания: водный кодекс Российской Федерации от 03.06.2006 № 74-ФЗ выдан: Государственная Дума Российской Федерации; постановление «Об утверждении правил установления на местности границ водоохранных зон и границ прибрежных защитных полос водных объектов» от 10.01.2009 № 17 выдан: Правительство Российской Федерации; приказ об установлении местоположения береговых линий (границ водных объектов) границ водоохранных зон и прибрежных защитных полос на водных объектах в границах земель Солонешенского района Алтайского края от 10.10.2017 № 1663 выдан: Министерство природных ресурсов и экологии Алтайского края; письмо о точности определения координат и топографической основе от 02.10.2017 № 335/10-17 выдан: ООО "Центр инженерных технологий"; карта (план), прибрежная защитная полоса р. Солонешная (Медведевская), МО Солонешенский сельсовет с. Медведевка, с. Солонешное от 02.10.2017 № б/н выдан: ООО "Центр инженерных технологий"; доверенность от 26.09.2017 № б/н выдан: Министерство природных ресурсов и экологии Алтайского края; сопроводительное письмо от 13.10.2017 № б/н выдан: Министерство природных ресурсов и экологии Алтайского края; приложение к сопроводительному письму диск с данными от 13.10.2017 № б/н выдан: Министерство природных ресурсов и экологии Алтайского края; Содержание ограничения (обременения): Ограничения использования территории прибрежной защитной полосы (ПЗП) определены ч. 15, 16, 17 ст. 65 Водного кодекса РФ от 03.06.2006 N 74-ФЗ; Реестровый номер границы: 22:43-6.126; Вид объекта реестра границ: Зона с особыми условиями использования территории; Вид зоны по документу: Прибрежная защитная полоса р. Солонешная (Медведевская), МО Солонешенский сельсовет с. Медведевка, с. Солонешное; Тип зоны: Прибрежная защитная полоса; Индекс: -
	Весь	вид ограничения (обременения): ограничения прав на земельный участок, предусмотренные статьей 56 Земельного кодекса Российской Федерации; Срок действия: не установлен; реквизиты документа-основания: водный кодекс Российской Федерации от 03.06.2006 № 74-ФЗ выдан: Государственная Дума Российской Федерации; постановление «Об утверждении правил



ДОКУМЕНТ ПОДПИСАН  
ЭЛЕКТРОННОЙ ПОДПИСЬЮ

Сертификат: 00ВВ056В7401СВ38D2В3576АСDС8425108

Владелец: ФЕДЕРАЛЬНАЯ СЛУЖБА ГОСУДАРСТВЕННОЙ  
РЕГИСТРАЦИИ, КАДАСТРА И КАРТОГРАФИИ  
Действителен: с 27.06.2023 по 19.09.2024

полное наименование должности

инициалы, фамилия

Земельный участок			
вид объекта недвижимости			
Лист № 2 раздела 4.1	Всего листов раздела 4.1: 2	Всего разделов: 8	Всего листов выписки: 18
29.08.2024г. № КУВИ-001/2024-217657368			
Кадастровый номер:		22:43:050001:2951	
		<p>установления на местности границ водоохранных зон и границ прибрежных защитных полос водных объектов» от 10.01.2009 № 17 выдан: Правительство Российской Федерации; приказ об установлении местоположения береговых линий (границ водных объектов) границ водоохранных зон и прибрежных защитных полос на водных объектах в границах земель Солонешенского района Алтайского края от 10.10.2017 № 1663 выдан: Министерство природных ресурсов и экологии Алтайского края; письмо о точности определения координат и топографической основе от 02.10.2017 № 335/10-17 выдан: ООО "Центр инженерных технологий"; карта (план), водоохранная зона р. Солонешная (Медведевская), МО Солонешенский сельсовет с. Медведевка, с. Солонешное от 02.10.2017 № б/н выдан: ООО "Центр инженерных технологий"; доверенность от 26.09.2017 № б/н выдан: Министерство природных ресурсов и экологии Алтайского края; сопроводительное письмо от 13.10.2017 № б/н выдан: Министерство природных ресурсов и экологии Алтайского края; приложение к сопроводительному письму диск с данными от 13.10.2017 № б/н выдан: Министерство природных ресурсов и экологии Алтайского края; Содержание ограничения (обременения): Ограничения использования территории водоохранной зоны (ВЗ) определены ч. 15, 16 ст. 65 Водного кодекса РФ от 03.06.2006 N 74-ФЗ; Реестровый номер границы: 22:43-6.137; Вид объекта реестра границ: Зона с особыми условиями использования территории; Вид зоны по документу: Водоохранная зона р. Солонешная (Медведевская), МО Солонешенский сельсовет с. Медведевка, с. Солонешное; Тип зоны: Водоохранная зона; Индекс: -</p>	
	Весь	<p>вид ограничения (обременения): ограничения прав на земельный участок, предусмотренные статьей 56 Земельного кодекса Российской Федерации; Срок действия: не установлен; реквизиты документа-основания: сопроводительное письмо от 28.07.2014 № б/н выдан: Иванов Виталий Владимирович; карта(план) охранная зона электросетевого комплекса № Б-5 110/10 кВ Солонешенского района филиала ОАО "Алтайэнерго" Белокурихинские электрические сети по территории Солонешенского района Алтайского края от 26.06.2014 № б/н выдан: Общество с ограниченной ответственностью "Региональный Центр Инвентаризации и Кадастра"; доверенность от 23.06.2014 № 126 Н/22/80 выдан: Открытое акционерное общество "Межрегиональная распределительная сетевая компания Сибири - "Алтайэнерго"; письмо ФГБУ "ФКП Росреестра" о верификации ЗОУИТ от 14.10.2016 № 11-2647/16 выдан: ФГБУ "ФКП Росреестра"; Содержание ограничения (обременения): В соответствии с "Правилами установления охранных зон объектов электросетевого хозяйства и особых условий использования земельных участков, расположенных в границах таких зон", утвержденными постановлением Правительства РФ от 24.02.2009 г. № 160; Реестровый номер границы: 22:43-6.147; Вид объекта реестра границ: Зона с особыми условиями использования территории; Вид зоны по документу: охранная зона электросетевого комплекса № Б-5 110/10 кВ Солонешенского района филиала ОАО "Алтайэнерго" Белокурихинские электрические сети по территории Солонешенского района Алтайского края; Тип зоны: Охранная зона инженерных коммуникаций</p>	

 ДОКУМЕНТ ПОДПИСАН ЭЛЕКТРОННОЙ ПОДПИСЬЮ Сертификат: 00BV056B7401CB38D2B3576ACDC8425108 Владелец: ФЕДЕРАЛЬНАЯ СЛУЖБА ГОСУДАРСТВЕННОЙ РЕГИСТРАЦИИ, КАДАСТРА И КАРТОГРАФИИ Действителен: с 27.06.2023 по 19.09.2024	инициалы, фамилия
полное наименование должности	

Выписка из Единого государственного реестра недвижимости об объекте недвижимости

Сведения о частях земельного участка

Земельный участок			
вид объекта недвижимости			

Лист № 1 раздела 4.2	Всего листов раздела 4.2: 4	Всего разделов: 8	Всего листов выписки: 18
----------------------	-----------------------------	-------------------	--------------------------

29.08.2024г. № КУВИ-001/2024-217657368

Кадастровый номер: 22:43:050001:2951

Сведения о характерных точках границы части (частей) земельного участка				
Учетный номер части: 22:43:050001:2951/1				
Система координат				

Номер точки	Координаты, м		Описание закрепления на местности	Средняя квадратичная погрешность определения координат характерных точек границ земельного участка, м
	X	Y		
1	2	3	4	5
1	422004.03	3230608.39	-	-
2	421970.41	3230605.33	-	-
3	421836.68	3230660.64	-	-
4	421854.86	3230644.9	-	-
5	421861.85	3230636.44	-	-
6	421871.31	3230627.97	-	-
7	421885.95	3230619.04	-	-
8	421913.57	3230605.68	-	-
9	421925.02	3230602.59	-	-
10	421945.09	3230600.21	-	-
11	421965.39	3230602.03	-	-
12	421979.41	3230601.8	-	-
13	421995.91	3230605.16	-	-
1	422004.03	3230608.39	-	-

	 <p>ДОКУМЕНТ ПОДПИСАН ЭЛЕКТРОННОЙ ПОДПИСЬЮ</p> <p>Сертификат: 00BV056B7401CB38D2B3576ACDC8425108 Владелец: ФЕДЕРАЛЬНАЯ СЛУЖБА ГОСУДАРСТВЕННОЙ РЕГИСТРАЦИИ, КАДАСТРА И КАРТОГРАФИИ Действителен: с 27.06.2023 по 19.09.2024</p>	
полное наименование должности	инициалы, фамилия	

## Земельный участок

вид объекта недвижимости

Лист № 2 раздела 4.2

Всего листов раздела 4.2: 4

Всего разделов: 8

Всего листов выписки: 18

29.08.2024г. № КУВИ-001/2024-217657368

Кадастровый номер:

22:43:050001:2951

## Сведения о характерных точках границы части (частей) земельного участка

Учетный номер части: 22:43:050001:2951/2

## Система координат

Номер точки	Координаты, м		Описание закрепления на местности	Средняя квадратичная погрешность определения координат характерных точек границ земельного участка, м
	X	Y		
1	2	3	4	5
1	421835.39	3230593.58	-	-
2	421842.96	3230588.62	-	-
3	421852.44	3230581.12	-	-
4	421863.26	3230574.48	-	-
5	421886.06	3230562.92	-	-
6	421898.22	3230558.09	-	-
7	421916.01	3230553.4	-	-
8	421949.12	3230550.15	-	-
9	421989.94	3230552.7	-	-
10	422009.58	3230557.06	-	-
11	422021.65	3230561.34	-	-
12	422031.3	3230545.89	-	-
13	422039.42	3230535.63	-	-
14	422048.8	3230526.52	-	-
15	422061.74	3230516.48	-	-
16	422073.84	3230499.35	-	-
17	422080.23	3230484.7	-	-
18	422090.83	3230468.21	-	-
19	422093.9	3230464.87	-	-
20	422112.94	3230500.04	-	-
21	422071.71	3230564.6	-	-
22	422031.32	3230610.87	-	-
23	421970.41	3230605.33	-	-
24	421813.97	3230670.03	-	-



ДОКУМЕНТ ПОДПИСАН  
ЭЛЕКТРОННОЙ ПОДПИСЬЮ

Сертификат: 00ВВ056В7401СВ38D2В3576АСDС8425108

Владелец: ФЕДЕРАЛЬНАЯ СЛУЖБА ГОСУДАРСТВЕННОЙ

РЕГИСТРАЦИИ, КАДАСТРА И КАРТОГРАФИИ

Действителен: с 27.06.2023 по 19.09.2024

полное наименование должности

инициалы, фамилия



## Земельный участок

вид объекта недвижимости

Лист № 3 раздела 4.2

Всего листов раздела 4.2: 4

Всего разделов: 8

Всего листов выписки: 18

29.08.2024г. № КУВИ-001/2024-217657368

Кадастровый номер:

22:43:050001:2951

1	2	3	4	5
25	421729	3230663.18	-	-
26	421774.94	3230633.12	-	-
27	421785.67	3230636.46	-	-
28	421804.59	3230622.56	-	-
1	421835.39	3230593.58	-	-



ДОКУМЕНТ ПОДПИСАН  
ЭЛЕКТРОННОЙ ПОДПИСЬЮ

Сертификат: 00ВВ056В7401СВ38D2В3576АСDС8425108

Владелец: ФЕДЕРАЛЬНАЯ СЛУЖБА ГОСУДАРСТВЕННОЙ

РЕГИСТРАЦИИ, КАДАСТРА И КАРТОГРАФИИ

Действителен: с 27.06.2023 по 19.09.2024

полное наименование должности

инициалы, фамилия

Земельный участок				
вид объекта недвижимости				
Лист № 4 раздела 4.2	Всего листов раздела 4.2: 4		Всего разделов: 8	Всего листов выписки: 18
29.08.2024г. № КУВИ-001/2024-217657368				
Кадастровый номер:		22:43:050001:2951		
Сведения о характерных точках границы части (частей) земельного участка				
Учетный номер части: 22:43:050001:2951/3				
Система координат				
Номер точки	Координаты, м		Описание закрепления на местности	Средняя квадратичная погрешность определения координат характерных точек границ земельного участка, м
	X	Y		
1	2	3	4	5
1	422108.16	3230491.21	-	-
2	422112.94	3230500.04	-	-
3	422102.71	3230516.06	-	-
4	422107.04	3230496.07	-	-
1	422108.16	3230491.21	-	-



ДОКУМЕНТ ПОДПИСАН  
ЭЛЕКТРОННОЙ ПОДПИСЬЮ

Сертификат: 00ВВ056В7401СВ38D2В3576АСDС8425108

Владелец: ФЕДЕРАЛЬНАЯ СЛУЖБА ГОСУДАРСТВЕННОЙ  
РЕГИСТРАЦИИ, КАДАСТРА И КАРТОГРАФИИ  
Действителен: с 27.06.2023 по 19.09.2024

полное наименование должности

инициалы, фамилия

Филиал публично-правовой компании "Роскадастр" по Алтайскому краю  
полное наименование органа регистрации прав  
Выписка из Единого государственного реестра недвижимости об объекте недвижимости

Сведения о характеристиках объекта недвижимости

В Единый государственный реестр недвижимости внесены следующие сведения:

Раздел 1 Лист 1

Земельный участок			
вид объекта недвижимости			
Лист № 1 раздела 1	Всего листов раздела 1: 3	Всего разделов: 8	Всего листов выписки: 23
29.08.2024г. № КУВИ-001/2024-217659725			
Кадастровый номер:	22:43:050001:2956		
Номер кадастрового квартала:	22:43:050001		
Дата присвоения кадастрового номера:	16.12.2020		
Ранее присвоенный государственный учетный номер:	данные отсутствуют		
Местоположение:	Российская Федерация, Алтайский край, район Солонешенский, МО Солонешенский сельсовет, с. Медведевка, урочище Перевал		
Площадь:	95177 +/- 2699		
Кадастровая стоимость, руб.:	146572.58		
Кадастровые номера расположенных в пределах земельного участка объектов недвижимости:	данные отсутствуют		
Кадастровые номера объектов недвижимости, из которых образован объект недвижимости:	данные отсутствуют		
Кадастровые номера образованных объектов недвижимости:	данные отсутствуют		
Категория земель:	Земли сельскохозяйственного назначения		
Виды разрешенного использования:	Сенокосение		
Сведения о кадастровом инженерере:	Шершнев Василий Владимирович, СНИЛС 053-498-742 92, договор на выполнение кадастровых работ от 18.09.2020 № 38 , дата завершения кадастровых работ: 20.10.2020		
Сведения о лесах, водных объектах и об иных природных объектах, расположенных в пределах земельного участка:	данные отсутствуют		
Сведения о том, что земельный участок полностью расположен в границах зоны с особыми условиями использования территории, территории объекта культурного наследия, публичного сервитута:	данные отсутствуют		

	ДОКУМЕНТ ПОДПИСАН ЭЛЕКТРОННОЙ ПОДПИСЬЮ
Сертификат: 00BV056B7401CB38D2B3576ACDC8425108	
Владелец: ФЕДЕРАЛЬНАЯ СЛУЖБА ГОСУДАРСТВЕННОЙ РЕГИСТРАЦИИ, КАДАСТРА И КАРТОГРАФИИ	
Действителен: с 27.06.2023 по 19.09.2024	

полное наименование должности		инициалы, фамилия
-------------------------------	--	-------------------

Земельный участок			
вид объекта недвижимости			
Лист № 2 раздела 1	Всего листов раздела 1: 3	Всего разделов: 8	Всего листов выписки: 23
29.08.2024г. № КУВИ-001/2024-217659725			
Кадастровый номер:		22:43:050001:2956	
Сведения о том, что земельный участок расположен в границах особой экономической зоны, территории опережающего развития, зоны территориального развития в Российской Федерации, игровой зоны:		данные отсутствуют	
Сведения о том, что земельный участок расположен в границах особо охраняемой природной территории, Байкальской природной территории и ее экологических зон, лесопарковом зеленом поясе, охотничьего угодья, лесничества:		данные отсутствуют	
Сведения о расположении земельного участка и (или) расположенного на нем объекта недвижимости в границах территории, в отношении которой принято решение о резервировании земель для государственных или муниципальных нужд:		данные отсутствуют	
Сведения о результатах проведения государственного земельного надзора:		данные отсутствуют	
Сведения о расположении земельного участка в границах территории, в отношении которой утвержден проект межевания территории:		данные отсутствуют	
Условный номер земельного участка:		данные отсутствуют	
Сведения о принятии акта и (или) заключении договора, предусматривающих предоставление в соответствии с земельным законодательством исполнительным органом государственным органом власти или органом местного самоуправления, находящегося в государственной или муниципальной собственности земельного участка для строительства наемного дома социального использования или наемного дома коммерческого использования:		данные отсутствуют	
Сведения о том, что земельный участок или земельные участки образованы на основании решения об изъятии земельного участка и (или) расположенного на нем объекта недвижимости для государственных или муниципальных нужд:		данные отсутствуют	
Сведения о том, что земельный участок образован из земель или земельного участка, государственная собственность на которые не разграничена:		Земельный участок образован из земель или земельного участка, государственная собственность на которые не разграничена. В соответствии с Федеральным законом от 25 октября 2001 г. № 137-ФЗ "О введении в действие Земельного кодекса Российской Федерации" орган администрации Солонешенского района Алтайского края уполномочен на распоряжение таким земельным участком.	



ДОКУМЕНТ ПОДПИСАН  
ЭЛЕКТРОННОЙ ПОДПИСЬЮ

Сертификат: 00BV056B7401CB38D2B3576ACDC8425108

Владелец: ФЕДЕРАЛЬНАЯ СЛУЖБА ГОСУДАРСТВЕННОЙ

РЕГИСТРАЦИИ, КАДАСТРА И КАРТОГРАФИИ

Действителен: с 27.06.2023 по 19.09.2024

полное наименование должности

инициалы, фамилия

Земельный участок			
вид объекта недвижимости			
Лист № 3 раздела 1	Всего листов раздела 1: 3	Всего разделов: 8	Всего листов выписки: 23
29.08.2024г. № КУВИ-001/2024-217659725			
Кадастровый номер:		22:43:050001:2956	
Сведения о наличии земельного спора о местоположении границ земельных участков:		данные отсутствуют	
Статус записи об объекте недвижимости:		Сведения об объекте недвижимости имеют статус "актуальные"	
Особые отметки:		<p>Граница земельного участка состоит из 3 контуров. Учетные номера контуров и их площади: 1 - 30716.18 кв.м, 2 - 8842.01 кв.м, 3 - 55619.1 кв.м. Сведения об ограничениях права на объект недвижимости, обременениях данного объекта, не зарегистрированных в реестре прав, ограничений прав и обременений недвижимого имущества: вид ограничения (обременения): ограничения прав на земельный участок, предусмотренные статьей 56 Земельного кодекса Российской Федерации; срок действия: с 16.12.2020; реквизиты документа-основания: сопроводительное письмо от 28.07.2014 № б/н выдан: Иванов Виталий Владимирович; карта(план) охранный зона электросетевого комплекса № Б-5 110/10 кВ Солонешенского района филиала ОАО "Алтайэнерго" Белокурихинские электрические сети по территории Солонешенского района Алтайского края от 26.06.2014 № б/н выдан: Общество с ограниченной ответственностью "Региональный Центр Инвентаризации и Кадастра"; доверенность от 23.06.2014 № 126 Н/22/80 выдан: Открытое акционерное общество "Межрегиональная распределительная сетевая компания Сибири - "Алтайэнерго"; письмо ФГБУ "ФКП Росреестра" о верификации ЗОУИТ от 14.10.2016 № 11-2647/16 выдан: ФГБУ "ФКП Росреестра". вид ограничения (обременения): ограничения прав на земельный участок, предусмотренные статьей 56 Земельного кодекса Российской Федерации; срок действия: с 19.02.2021; реквизиты документа-основания: сопроводительное письмо от 20.01.2021 № 114/п/188 выдан: Краевое государственное казенное учреждение "Управление автомобильных дорог Алтайского края"; описание местоположения границ от 30.04.2020 № б/н выдан: ООО "СтройГеодезия", Белугин Константин Викторович; распоряжение "Об установлении придорожной полосы автомобильной дороги общего пользования" от 03.06.2020 № 10 выдан: Министерство транспорта Алтайского края Краевое государственное казенное учреждение "Управление автомобильных дорог Алтайского края" (КГКУ "Алтайавтодор"); доверенность от 28.10.2020 № б/н выдан: ООО "СтройГеодезия". Земельный участок подлежит снятию с государственного кадастрового учета по истечении пяти лет со дня его государственного кадастрового учета, если на него не будут зарегистрированы права.</p>	
Получатель выписки:		Администрация Солонешенского района Алтайского края	



ДОКУМЕНТ ПОДПИСАН  
ЭЛЕКТРОННОЙ ПОДПИСЬЮ

Сертификат: 00BV056B7401CB38D2B3576ACDC8425108

Владелец: ФЕДЕРАЛЬНАЯ СЛУЖБА ГОСУДАРСТВЕННОЙ  
РЕГИСТРАЦИИ, КАДАСТРА И КАРТОГРАФИИ  
Действителен: с 27.06.2023 по 19.09.2024

полное наименование должности

инициалы, фамилия

Выписка из Единого государственного реестра недвижимости об объекте недвижимости  
Сведения о зарегистрированных правах

Земельный участок			
вид объекта недвижимости			
Лист № 1 раздела 2	Всего листов раздела 2: 2	Всего разделов: 8	Всего листов выписки: 23
29.08.2024г. № КУВИ-001/2024-217659725			
Кадастровый номер:		22:43:050001:2956	

1	Правообладатель (правообладатели):	1.1	не установлен
	Сведения о возможности предоставления третьим лицам персональных данных физического лица:	1.1.1	данные отсутствуют
2	Вид, номер, дата и время государственной регистрации права:	2.1	не зарегистрировано
3	Сведения об осуществлении государственной регистрации сделки, права без необходимого в силу закона согласия третьего лица, органа:	3.1	данные отсутствуют
4	Ограничение прав и обременение объекта недвижимости:		не зарегистрировано
5	Договоры участия в долевом строительстве:		не зарегистрировано
6	Заявленные в судебном порядке права требования:		данные отсутствуют
7	Сведения о возможности предоставления третьим лицам персональных данных физического лица		данные отсутствуют
8	Сведения о возражении в отношении зарегистрированного права:		данные отсутствуют
9	Сведения о наличии решения об изъятии объекта недвижимости для государственных и муниципальных нужд:		данные отсутствуют
10	Сведения о невозможности государственной регистрации без личного участия правообладателя или его законного представителя:		данные отсутствуют
11	Правопритязания и сведения о наличии поступивших, но не рассмотренных заявлений о проведении государственной регистрации права (перехода, прекращения права), ограничения права или обременения объекта недвижимости, сделки в отношении объекта недвижимости:		отсутствуют



ДОКУМЕНТ ПОДПИСАН  
ЭЛЕКТРОННОЙ ПОДПИСЬЮ

Сертификат: 00BV056B7401CB38D2B3576ACDC8425108

Владелец: ФЕДЕРАЛЬНАЯ СЛУЖБА ГОСУДАРСТВЕННОЙ

РЕГИСТРАЦИИ, КАДАСТРА И КАРТОГРАФИИ

Действителен: с 27.06.2023 по 19.09.2024

полное наименование должности

инициалы, фамилия

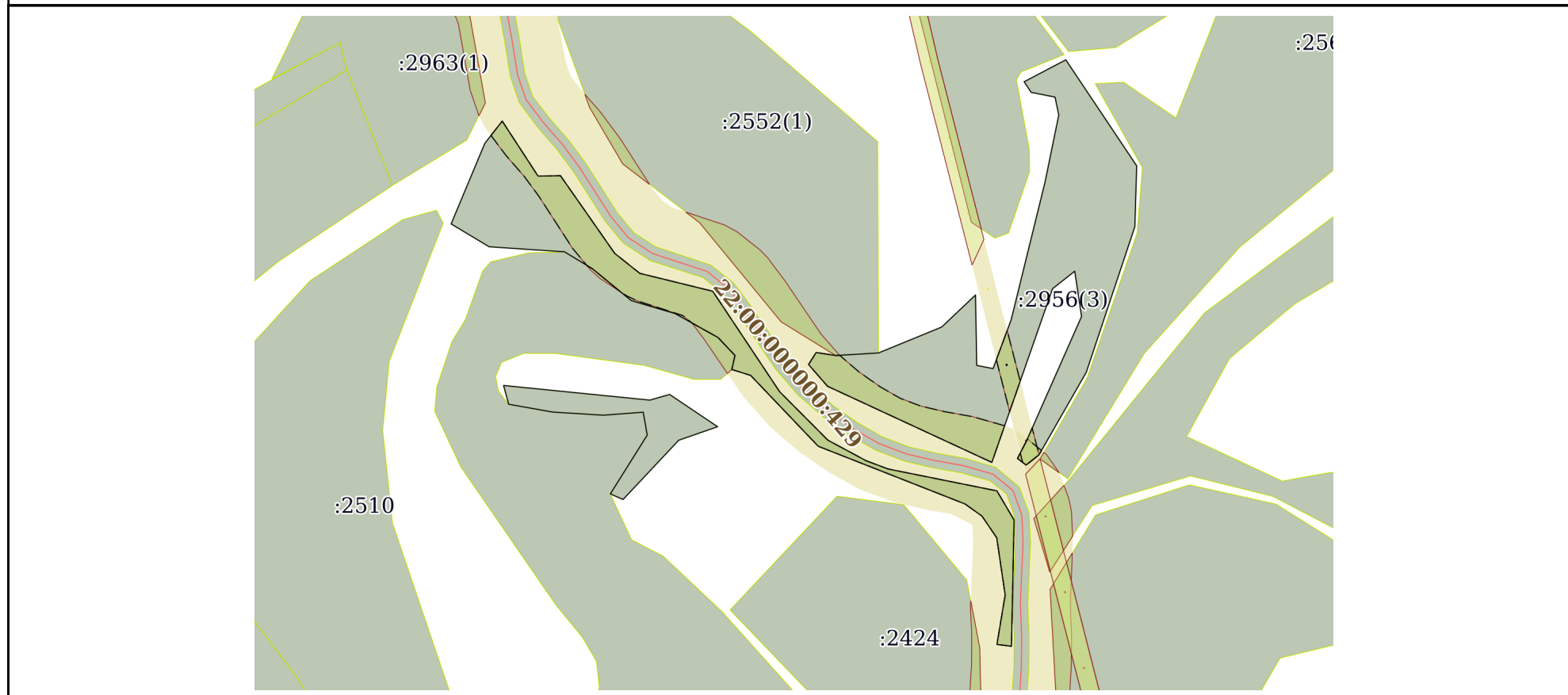
Земельный участок			
вид объекта недвижимости			
Лист № 2 раздела 2	Всего листов раздела 2: 2	Всего разделов: 8	Всего листов выписки: 23
29.08.2024г. № КУВИ-001/2024-217659725			
Кадастровый номер:		22:43:050001:2956	
11	Сведения о невозможности государственной регистрации перехода, прекращения, ограничения права на земельный участок из земель сельскохозяйственного назначения:	данные отсутствуют	

полное наименование должности	 ДОКУМЕНТ ПОДПИСАН ЭЛЕКТРОННОЙ ПОДПИСЬЮ Сертификат: 00ВВ056В7401СВ38D2В3576АСDС8425108 Владелец: ФЕДЕРАЛЬНАЯ СЛУЖБА ГОСУДАРСТВЕННОЙ РЕГИСТРАЦИИ, КАДАСТРА И КАРТОГРАФИИ Действителен: с 27.06.2023 по 19.09.2024	инициалы, фамилия
-------------------------------	---	-------------------

Выписка из Единого государственного реестра недвижимости об объекте недвижимости  
Описание местоположения земельного участка

Земельный участок			
вид объекта недвижимости			
Лист № 1 раздела 3	Всего листов раздела 3: 4	Всего разделов: 8	Всего листов выписки: 23
29.08.2024г. № КУВИ-001/2024-217659725			
Кадастровый номер:		22:43:050001:2956	

План (чертеж, схема) земельного участка



Масштаб 1:7000      Условные обозначения:

полное наименование должности	 ДОКУМЕНТ ПОДПИСАН ЭЛЕКТРОННОЙ ПОДПИСЬЮ	инициалы, фамилия
	Сертификат: 00ВВ056В7401СВ38D2В3576АСDC8425108 Владелец: ФЕДЕРАЛЬНАЯ СЛУЖБА ГОСУДАРСТВЕННОЙ РЕГИСТРАЦИИ, КАДАСТРА И КАРТОГРАФИИ Действителен: с 27.06.2023 по 19.09.2024	



Земельный участок

вид объекта недвижимости

Лист № 2 раздела 3

Всего листов раздела 3: 4

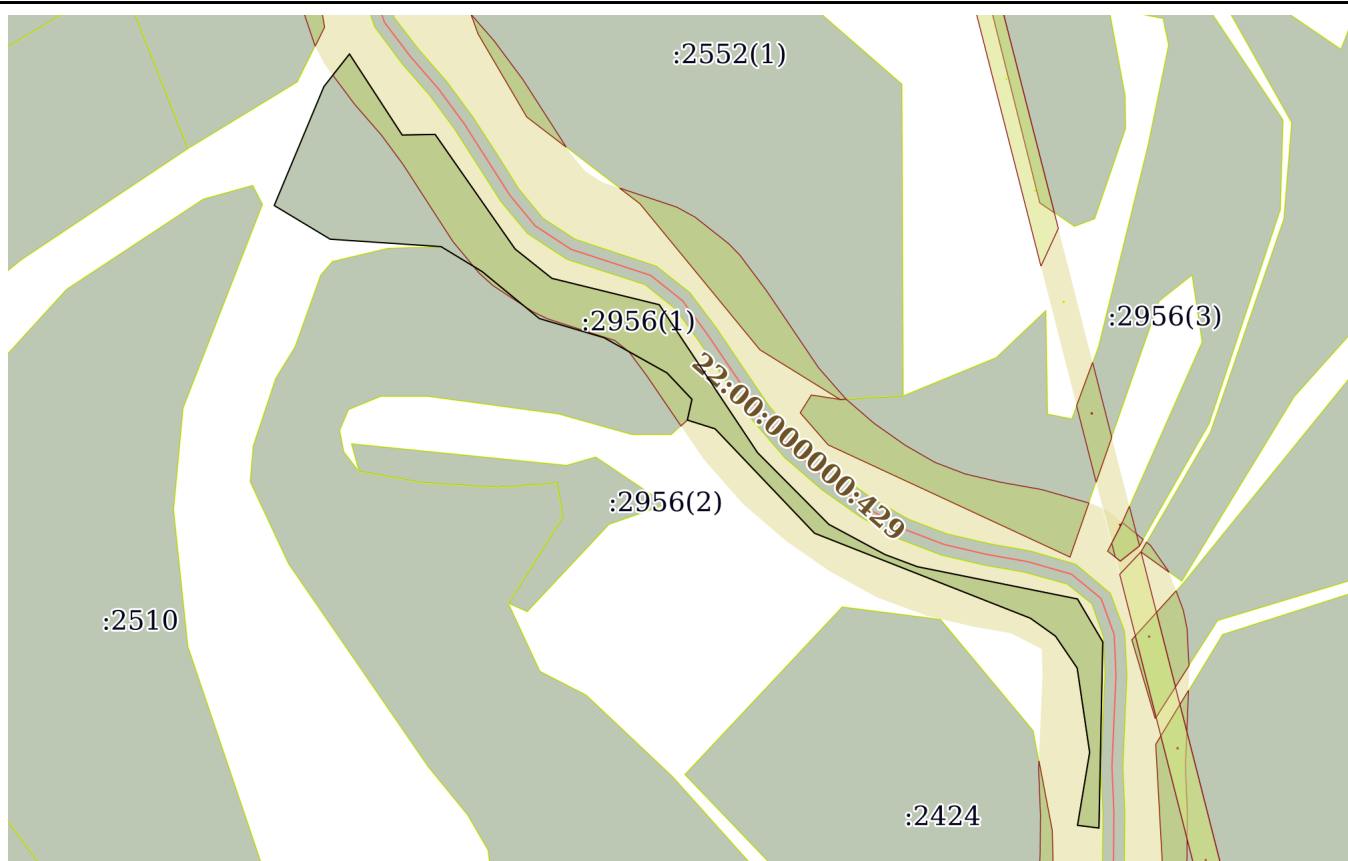
Всего разделов: 8

Всего листов выписки: 23

29.08.2024г. № КУВИ-001/2024-217659725

Кадастровый номер:

22:43:050001:2956



Масштаб 1:6000

Условные обозначения:



ДОКУМЕНТ ПОДПИСАН  
ЭЛЕКТРОННОЙ ПОДПИСЬЮ

Сертификат: 00ВВ056В7401СВ38D2В3576АСDC8425108

Владелец: ФЕДЕРАЛЬНАЯ СЛУЖБА ГОСУДАРСТВЕННОЙ

РЕГИСТРАЦИИ, КАДАСТРА И КАРТОГРАФИИ

Действителен: с 27.06.2023 по 19.09.2024

полное наименование должности

инициалы, фамилия

Земельный участок

вид объекта недвижимости

Лист № 3 раздела 3

Всего листов раздела 3: 4

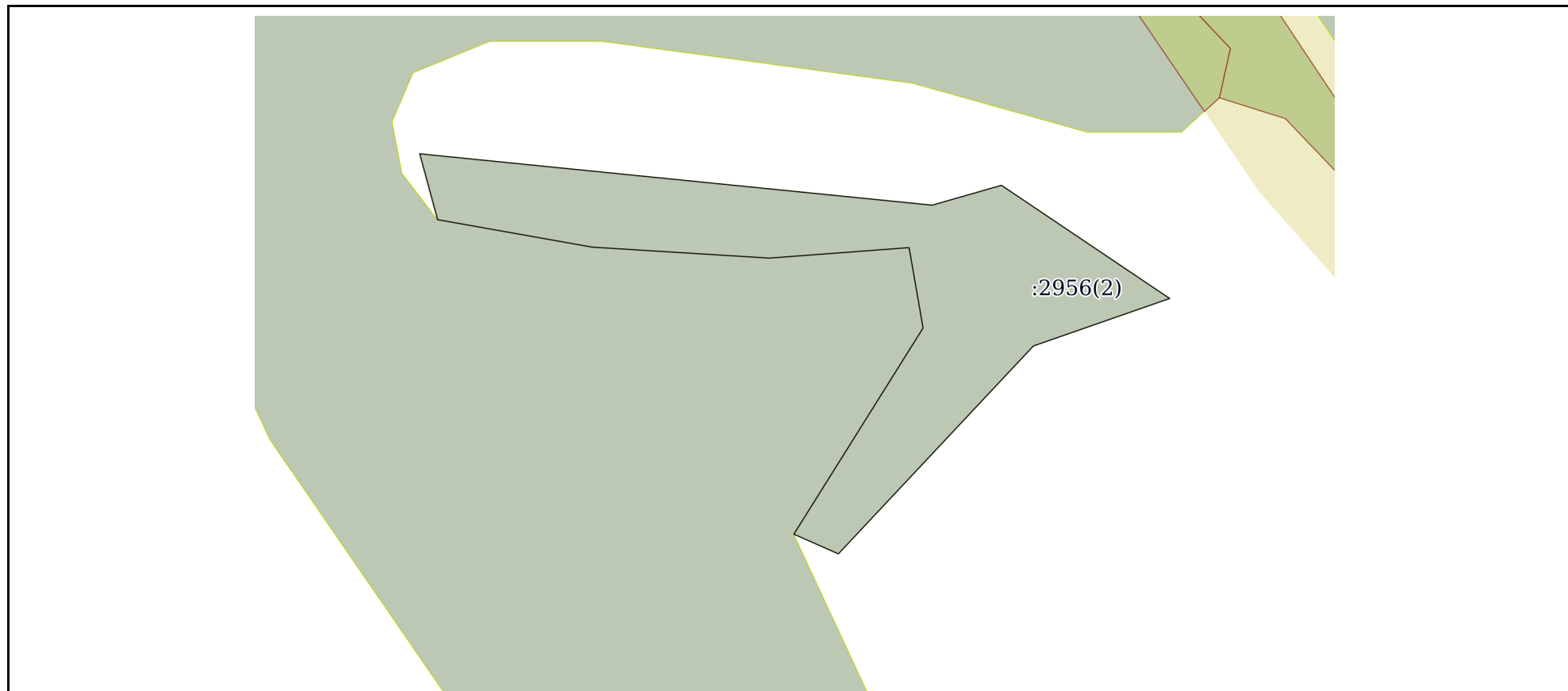
Всего разделов: 8

Всего листов выписки: 23

29.08.2024г. № КУВИ-001/2024-217659725

Кадастровый номер:

22:43:050001:2956



Масштаб 1:2000

Условные обозначения:

ДОКУМЕНТ ПОДПИСАН  
ЭЛЕКТРОННОЙ ПОДПИСЬЮ

Сертификат: 00ВВ056В7401СВ38D2В3576АСDС8425108

Владелец: ФЕДЕРАЛЬНАЯ СЛУЖБА ГОСУДАРСТВЕННОЙ

РЕГИСТРАЦИИ, КАДАСТРА И КАРТОГРАФИИ

Действителен: с 27.06.2023 по 19.09.2024

полное наименование должности

инициалы, фамилия

Земельный участок

вид объекта недвижимости

Лист № 4 раздела 3

Всего листов раздела 3: 4

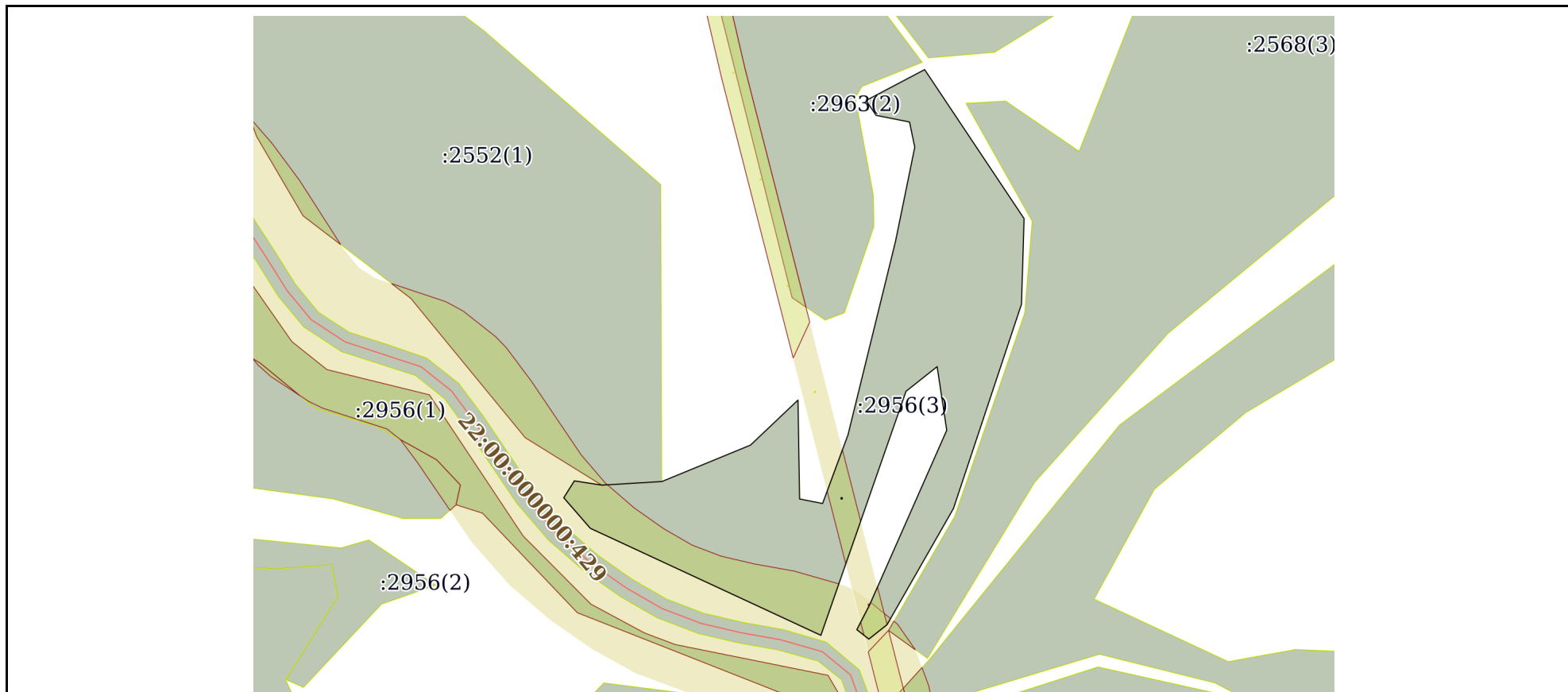
Всего разделов: 8

Всего листов выписки: 23

29.08.2024г. № КУВИ-001/2024-217659725

Кадастровый номер:

22:43:050001:2956



Масштаб 1:5000

Условные обозначения:



ДОКУМЕНТ ПОДПИСАН  
ЭЛЕКТРОННОЙ ПОДПИСЬЮ

Сертификат: 00ВВ056В7401СВ38D2В3576АСDC8425108

Владелец: ФЕДЕРАЛЬНАЯ СЛУЖБА ГОСУДАРСТВЕННОЙ

РЕГИСТРАЦИИ, КАДАСТРА И КАРТОГРАФИИ

Действителен: с 27.06.2023 по 19.09.2024

полное наименование должности

инициалы, фамилия

## Выписка из Единого государственного реестра недвижимости об объекте недвижимости

## Описание местоположения земельного участка

Земельный участок			
вид объекта недвижимости			
Лист № 1 раздела 3.1	Всего листов раздела 3.1: 3	Всего разделов: 8	Всего листов выписки: 23
29.08.2024г. № КУВИ-001/2024-217659725			
Кадастровый номер:		22:43:050001:2956	

Описание местоположения границ земельного участка							
№ п/п	Номер точки		Дирекционный угол	Горизонтальное проложение, м	Описание закрепления на местности	Кадастровые номера смежных участков	Сведения об адресах правообладателей смежных земельных участков
	начальная	конечная					
1	2	3	4	5	6	7	8
1	1.1.1	1.1.2	301°1.6'	52.54	данные отсутствуют	данные отсутствуют	данные отсутствуют
2	1.1.2	1.1.3	22°41.2'	103.55	данные отсутствуют	данные отсутствуют	данные отсутствуют
3	1.1.3	1.1.4	38°6.9'	33.33	данные отсутствуют	данные отсутствуют	данные отсутствуют
4	1.1.4	1.1.5	146°56.0'	77.69	данные отсутствуют	данные отсутствуют	данные отсутствуют
5	1.1.5	1.1.6	88°59.1'	26.52	данные отсутствуют	данные отсутствуют	данные отсутствуют
6	1.1.6	1.1.7	145°4.3'	112.25	данные отсутствуют	данные отсутствуют	данные отсутствуют
7	1.1.7	1.1.8	128°33.5'	37.88	данные отсутствуют	данные отсутствуют	данные отсутствуют
8	1.1.8	1.1.9	103°47.3'	88.91	данные отсутствуют	данные отсутствуют	данные отсутствуют
9	1.1.9	1.1.10	146°22.4'	142.88	данные отсутствуют	данные отсутствуют	данные отсутствуют
10	1.1.10	1.1.11	135°8.1'	81.13	данные отсутствуют	данные отсутствуют	данные отсутствуют
11	1.1.11	1.1.12	118°14.5'	51.38	данные отсутствуют	данные отсутствуют	данные отсутствуют
12	1.1.12	1.1.13	110°33.7'	27.7	данные отсутствуют	данные отсутствуют	данные отсутствуют
13	1.1.13	1.1.14	101°23.1'	131.35	данные отсутствуют	данные отсутствуют	данные отсутствуют
14	1.1.14	1.1.15	149°27.8'	40.03	данные отсутствуют	данные отсутствуют	данные отсутствуют
15	1.1.15	1.1.16	181°10.6'	149.61	данные отсутствуют	22:43:000000:97	адрес отсутствует; shelegina@altdor.ru, Россия, Алтайский край, г. Барнаул, ул. Папанинцев, д. 105
16	1.1.16	1.1.17	277°6.8'	17.36	данные отсутствуют	данные отсутствуют	данные отсутствуют
17	1.1.17	1.1.18	9°27.1'	59.44	данные отсутствуют	данные отсутствуют	данные отсутствуют
18	1.1.18	1.1.19	351°35.1'	68.47	данные отсутствуют	данные отсутствуют	данные отсутствуют
19	1.1.19	1.1.20	325°47.3'	31.05	данные отсутствуют	данные отсутствуют	данные отсутствуют
20	1.1.20	1.1.21	305°31.3'	24.73	данные отсутствуют	данные отсутствуют	данные отсутствуют
21	1.1.21	1.1.22	291°28.6'	186.61	данные отсутствуют	данные отсутствуют	данные отсутствуют



ДОКУМЕНТ ПОДПИСАН  
ЭЛЕКТРОННОЙ ПОДПИСЬЮ

Сертификат: 00BV056B7401CB38D2B3576ACDC8425108

Владелец: ФЕДЕРАЛЬНАЯ СЛУЖБА ГОСУДАРСТВЕННОЙ

РЕГИСТРАЦИИ, КАДАСТРА И КАРТОГРАФИИ

Действителен: с 27.06.2023 по 19.09.2024

полное наименование должности

инициалы, фамилия

Земельный участок  
вид объекта недвижимости

Лист № 2 раздела 3.1

Всего листов раздела 3.1: 3

Всего разделов: 8

Всего листов выписки: 23

29.08.2024г. № КУВИ-001/2024-217659725

Кадастровый номер:

22:43:050001:2956

1	2	3	4	5	6	7	8
22	1.1.22	1.1.23	316°22.0`	115.91	данные отсутствуют	данные отсутствуют	данные отсутствуют
23	1.1.23	1.1.24	287°31.3`	23.38	данные отсутствуют	данные отсутствуют	данные отсутствуют
24	1.1.24	1.1.25	12°33.7`	17.06	данные отсутствуют	22:43:050001:2729	данные отсутствуют
25	1.1.25	1.1.26	316°38.2`	29.22	данные отсутствуют	22:43:050001:2729	данные отсутствуют
26	1.1.26	1.1.27	299°9.5`	58.1	данные отсутствуют	22:43:050001:2729	данные отсутствуют
27	1.1.27	1.1.28	286°27.6`	54.14	данные отсутствуют	22:43:050001:2729	данные отсутствуют
28	1.1.28	1.1.29	309°22.5`	59.52	данные отсутствуют	22:43:050001:2729	данные отсутствуют
29	1.1.29	1.1.30	301°15.8`	38.65	данные отсутствуют	22:43:050001:2729	данные отсутствуют
30	1.1.30	1.1.1	273°49.4`	89.36	данные отсутствуют	данные отсутствуют	данные отсутствуют
31	2.1.1	2.1.2	95°43.2`	173.98	данные отсутствуют	данные отсутствуют	данные отсутствуют
32	2.1.2	2.1.3	74°2.1`	24.36	данные отсутствуют	данные отсутствуют	данные отсутствуют
33	2.1.3	2.1.4	123°54.9`	68.48	данные отсутствуют	данные отсутствуют	данные отсутствуют
34	2.1.4	2.1.5	250°47.8`	48.76	данные отсутствуют	данные отсутствуют	данные отсутствуют
35	2.1.5	2.1.6	223°11.4`	96.26	данные отсутствуют	данные отсутствуют	данные отсутствуют
36	2.1.6	2.1.7	293°49.3`	16.44	данные отсутствуют	данные отсутствуют	данные отсутствуют
37	2.1.7	2.1.8	32°5.4`	82.16	данные отсутствуют	22:43:050001:2729	данные отсутствуют
38	2.1.8	2.1.9	350°8.0`	27.55	данные отсутствуют	22:43:050001:2729	данные отсутствуют
39	2.1.9	2.1.10	265°42.6`	47.32	данные отсутствуют	22:43:050001:2729	данные отсутствуют
40	2.1.10	2.1.11	273°32.3`	59.95	данные отсутствуют	22:43:050001:2729	данные отсутствуют
41	2.1.11	2.1.12	280°4.3`	53.07	данные отсутствуют	22:43:050001:2729	данные отсутствуют
42	2.1.12	2.1.1	344°48.4`	23.05	данные отсутствуют	данные отсутствуют	данные отсутствуют
43	3.1.1	3.1.2	62°14.7`	55.77	данные отсутствуют	данные отсутствуют	данные отсутствуют
44	3.1.2	3.1.3	146°15.0`	151	данные отсутствуют	данные отсутствуют	данные отсутствуют
45	3.1.3	3.1.4	181°43.9`	72.13	данные отсутствуют	данные отсутствуют	данные отсутствуют
46	3.1.4	3.1.5	198°26.1`	181.64	данные отсутствуют	22:43:050001:2568(3)	Россия, Алтайский край, Солонешенский район, с. Солонешное, ул. П.Сухова, д. 30
47	3.1.5	3.1.6	209°46.6`	112.72	данные отсутствуют	22:43:050001:2568(3)	Россия, Алтайский край, Солонешенский район, с. Солонешное, ул. П.Сухова, д. 30
48	3.1.6	3.1.7	231°38.5`	19.56	данные отсутствуют	данные отсутствуют	данные отсутствуют
49	3.1.7	3.1.8	307°50.9`	12.89	данные отсутствуют	данные отсутствуют	данные отсутствуют



ДОКУМЕНТ ПОДПИСАН  
ЭЛЕКТРОННОЙ ПОДПИСЬЮ

Сертификат: 00BV056B7401CB38D2B3576ACDC8425108

Владелец: ФЕДЕРАЛЬНАЯ СЛУЖБА ГОСУДАРСТВЕННОЙ

РЕГИСТРАЦИИ, КАДАСТРА И КАРТОГРАФИИ

Действителен: с 27.06.2023 по 19.09.2024

полное наименование должности

инициалы, фамилия

## Земельный участок

вид объекта недвижимости

Лист № 3 раздела 3.1

Всего листов раздела 3.1: 3

Всего разделов: 8

Всего листов выписки: 23

29.08.2024г. № КУВИ-001/2024-217659725

Кадастровый номер:

22:43:050001:2956

1	2	3	4	5	6	7	8
50	3.1.8	3.1.9	27°20.7`	23.34	данные отсутствуют	данные отсутствуют	данные отсутствуют
51	3.1.9	3.1.10	23°51.1`	161.1	данные отсутствуют	данные отсутствуют	данные отсутствуют
52	3.1.9	3.1.9			данные отсутствуют	22:43:000000:75(311)	данные отсутствуют
53	3.1.10	3.1.11	351°25.2`	54.23	данные отсутствуют	данные отсутствуют	данные отсутствуют
54	3.1.11	3.1.12	231°38.3`	33.52	данные отсутствуют	данные отсутствуют	данные отсутствуют
55	3.1.12	3.1.13	199°15.0`	217.81	данные отсутствуют	данные отсутствуют	данные отсутствуют
56	3.1.13	3.1.14	294°52.4`	214.4	данные отсутствуют	данные отсутствуют	данные отсутствуют
57	3.1.14	3.1.15	318°58.0`	34.15	данные отсутствуют	данные отсутствуют	данные отсутствуют
58	3.1.15	3.1.16	32°14.6`	16.81	данные отсутствуют	данные отсутствуют	данные отсутствуют
59	3.1.16	3.1.17	98°49.2`	23.48	данные отсутствуют	данные отсутствуют	данные отсутствуют
60	3.1.17	3.1.18	86°33.1`	50.69	данные отсутствуют	22:43:050001:2552(1)	Россия, Алтайский край, Солонешенский район, п. Первомайский, ул. Болотная, д. 1, кв. 1
61	3.1.18	3.1.19	67°40.7`	80.8	данные отсутствуют	данные отсутствуют	данные отсутствуют
62	3.1.19	3.1.20	46°33.8`	55.21	данные отсутствуют	данные отсутствуют	данные отсутствуют
63	3.1.20	3.1.21	179°3.9`	83.35	данные отсутствуют	данные отсутствуют	данные отсутствуют
64	3.1.21	3.1.22	101°10.4`	19.76	данные отсутствуют	данные отсутствуют	данные отсутствуют
65	3.1.22	3.1.23	20°19.4`	61.79	данные отсутствуют	данные отсутствуют	данные отсутствуют
66	3.1.23	3.1.24	13°48.6`	167.7	данные отсутствуют	данные отсутствуют	данные отсутствуют
67	3.1.24	3.1.25	11°34.4`	81.14	данные отсутствуют	данные отсутствуют	данные отсутствуют
68	3.1.25	3.1.26	348°15.7`	21.72	данные отсутствуют	данные отсутствуют	данные отсутствуют
69	3.1.26	3.1.27	281°11.1`	28.77	данные отсутствуют	данные отсутствуют	данные отсутствуют
70	3.1.27	3.1.1	326°24.9`	15.11	данные отсутствуют	данные отсутствуют	данные отсутствуют
71	3.2.28	3.2.29	166°39.7`	1	данные отсутствуют	22:43:000000:75(43)	данные отсутствуют
72	3.2.29	3.2.30	76°39.7`	1	данные отсутствуют	22:43:000000:75(43)	данные отсутствуют
73	3.2.30	3.2.31	346°39.7`	1	данные отсутствуют	22:43:000000:75(43)	данные отсутствуют
74	3.2.31	3.2.28	256°39.7`	1	данные отсутствуют	22:43:000000:75(43)	данные отсутствуют



ДОКУМЕНТ ПОДПИСАН  
ЭЛЕКТРОННОЙ ПОДПИСЬЮ

Сертификат: 00BV056B7401CB38D2B3576ACDC8425108

Владелец: ФЕДЕРАЛЬНАЯ СЛУЖБА ГОСУДАРСТВЕННОЙ

РЕГИСТРАЦИИ, КАДАСТРА И КАРТОГРАФИИ

Действителен: с 27.06.2023 по 19.09.2024

полное наименование должности

инициалы, фамилия

## Выписка из Единого государственного реестра недвижимости об объекте недвижимости

## Описание местоположения земельного участка

Земельный участок			
вид объекта недвижимости			
Лист № 1 раздела 3.2	Всего листов раздела 3.2: 3	Всего разделов: 8	Всего листов выписки: 23
29.08.2024г. № КУВИ-001/2024-217659725			
Кадастровый номер:		22:43:050001:2956	

Сведения о характерных точках границы земельного участка				
Система координат МСК-22				
Номер точки	Координаты, м		Описание закрепления на местности	Средняя квадратичная погрешность определения координат характерных точек границ земельного участка, м
	X	Y		
1	2	3	4	5
1	426240.47	3229293.78	не закреплена	2.5
2	426234.51	3229382.94	не закреплена	2.5
3	426214.45	3229415.98	не закреплена	2.5
4	426176.69	3229461.99	не закреплена	2.5
5	426161.35	3229513.91	не закреплена	2.5
6	426133.04	3229564.65	не закреплена	2.5
7	426111.8	3229584.71	не закреплена	2.5
8	426095.15	3229581	не закреплена	2.5
9	426088.11	3229603.3	не закреплена	2.5
10	426004.22	3229683.28	не закреплена	2.5
11	425935.9	3229856.93	не закреплена	2.5
12	425921.53	3229877.06	не закреплена	2.5
13	425895.85	3229894.52	не закреплена	2.5
14	425828.12	3229904.54	не закреплена	2.5
15	425769.49	3229894.78	не закреплена	2.5
16	425767.34	3229912.01	не закреплена	2.5
17	425916.92	3229915.08	не закреплена	2.5
18	425951.4	3229894.74	не закреплена	2.5
19	425977.33	3229765.97	не закреплена	2.5
20	425987.06	3229740.03	не закреплена	2.5
21	426011.37	3229694.77	не закреплена	2.5
22	426068.87	3229637.54	не закреплена	2.5



ДОКУМЕНТ ПОДПИСАН  
ЭЛЕКТРОННОЙ ПОДПИСЬЮ

Сертификат: 00ВВ056В7401СВ38D2В3576АСDС8425108

Владелец: ФЕДЕРАЛЬНАЯ СЛУЖБА ГОСУДАРСТВЕННОЙ  
РЕГИСТРАЦИИ, КАДАСТРА И КАРТОГРАФИИ  
Действителен: с 27.06.2023 по 19.09.2024

полное наименование должности

инициалы, фамилия

## Земельный участок

вид объекта недвижимости

Лист № 2 раздела 3.2

Всего листов раздела 3.2: 3

Всего разделов: 8

Всего листов выписки: 23

29.08.2024г. № КУВИ-001/2024-217659725

Кадастровый номер:

22:43:050001:2956

1	2	3	4	5
23	426187.84	3229558.42	не закреплена	2.5
24	426209.03	3229472.07	не закреплена	2.5
25	426232.64	3229442.45	не закреплена	2.5
26	426324.67	3229378.18	не закреплена	2.5
27	426324.2	3229351.66	не закреплена	2.5
28	426389.31	3229309.27	не закреплена	2.5
29	426363.09	3229288.7	не закреплена	2.5
30	426267.55	3229248.76	не закреплена	2.5
1	426240.47	3229293.78	не закреплена	2.5
1	426076.22	3229310.83	не закреплена	2.5
2	426053.98	3229316.87	не закреплена	2.5
3	426044.7	3229369.12	не закреплена	2.5
4	426041	3229428.96	не закреплена	2.5
5	426044.54	3229476.15	не закреплена	2.5
6	426017.4	3229480.87	не закреплена	2.5
7	425947.79	3229437.22	не закреплена	2.5
8	425941.15	3229452.26	не закреплена	2.5
9	426011.33	3229518.14	не закреплена	2.5
10	426027.37	3229564.19	не закреплена	2.5
11	426065.58	3229507.36	не закреплена	2.5
12	426058.88	3229483.94	не закреплена	2.5
1	426076.22	3229310.83	не закреплена	2.5
1	426435.92	3229926.96	не закреплена	2.5
2	426423.33	3229935.32	не закреплена	2.5
3	426417.75	3229963.54	не закреплена	2.5
4	426396.48	3229967.96	не закреплена	2.5
5	426316.99	3229951.68	не закреплена	2.5
6	426154.14	3229911.65	не закреплена	2.5
7	426096.2	3229890.19	не закреплена	2.5



ДОКУМЕНТ ПОДПИСАН  
ЭЛЕКТРОННОЙ ПОДПИСЬЮ

Сертификат: 00BV056B7401CB38D2B3576ACDC8425108

Владелец: ФЕДЕРАЛЬНАЯ СЛУЖБА ГОСУДАРСТВЕННОЙ

РЕГИСТРАЦИИ, КАДАСТРА И КАРТОГРАФИИ

Действителен: с 27.06.2023 по 19.09.2024

полное наименование должности

инициалы, фамилия



## Земельный участок

вид объекта недвижимости

Лист № 3 раздела 3.2

Всего листов раздела 3.2: 3

Всего разделов: 8

Всего листов выписки: 23

29.08.2024г. № КУВИ-001/2024-217659725

Кадастровый номер:

22:43:050001:2956

1	2	3	4	5
8	426100.03	3229870.8	не закреплена	2.5
9	426183.37	3229869.44	не закреплена	2.5
10	426145.41	3229829.35	не закреплена	2.5
11	426114.72	3229754.6	не закреплена	2.5
12	426111.67	3229704	не закреплена	2.5
13	426115.27	3229680.8	не закреплена	2.5
14	426101.05	3229671.83	не закреплена	2.5
15	426075.29	3229694.25	не закреплена	2.5
16	425985.11	3229888.76	не закреплена	2.5
17	426190.74	3229960.57	не закреплена	2.5
18	426211.54	3229986.85	не закреплена	2.5
19	426157.92	3229994.94	не закреплена	2.5
20	426010.58	3229929.8	не закреплена	2.5
21	425989.85	3229919.08	не закреплена	2.5
22	425981.94	3229929.26	не закреплена	2.5
23	425994.08	3229944.6	не закреплена	2.5
24	426091.92	3230000.58	не закреплена	2.5
25	426264.24	3230058.02	не закреплена	2.5
26	426336.34	3230060.2	не закреплена	2.5
27	426461.89	3229976.31	не закреплена	2.5
1	426435.92	3229926.96	не закреплена	2.5
1	426100.92	3229905.7	не закреплена	2.5
2	426101.15	3229906.67	не закреплена	2.5
3	426100.18	3229906.9	не закреплена	2.5
4	426099.95	3229905.93	не закреплена	2.5
1	426100.92	3229905.7	не закреплена	2.5



ДОКУМЕНТ ПОДПИСАН  
ЭЛЕКТРОННОЙ ПОДПИСЬЮ

Сертификат: 00ВВ056В7401СВ38D2В3576АСDС8425108

Владелец: ФЕДЕРАЛЬНАЯ СЛУЖБА ГОСУДАРСТВЕННОЙ

РЕГИСТРАЦИИ, КАДАСТРА И КАРТОГРАФИИ

Действителен: с 27.06.2023 по 19.09.2024

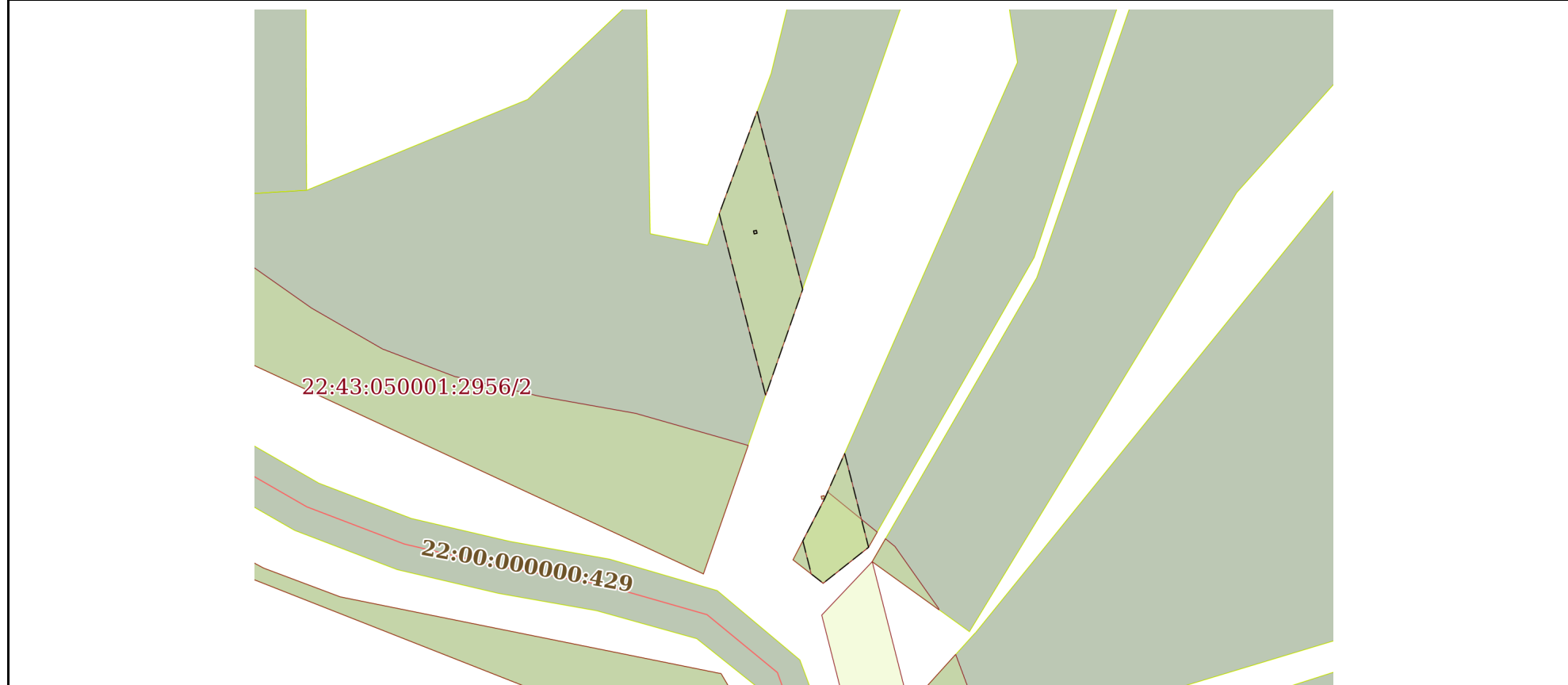
полное наименование должности

инициалы, фамилия

Выписка из Единого государственного реестра недвижимости об объекте недвижимости  
Сведения о частях земельного участка

Земельный участок			
вид объекта недвижимости			
Лист № 1 раздела 4	Всего листов раздела 4: 2	Всего разделов: 8	Всего листов выписки: 23
29.08.2024г. № КУВИ-001/2024-217659725			
Кадастровый номер:		22:43:050001:2956	

План (чертеж, схема) части земельного участка | Учетный номер части: 22:43:050001:2956/1



Масштаб 1:2000 | Условные обозначения:

полное наименование должности	 ДОКУМЕНТ ПОДПИСАН ЭЛЕКТРОННОЙ ПОДПИСЬЮ	инициалы, фамилия
	Сертификат: 00ВВ056В7401СВ38D2В3576АСDC8425108 Владелец: ФЕДЕРАЛЬНАЯ СЛУЖБА ГОСУДАРСТВЕННОЙ РЕГИСТРАЦИИ, КАДАСТРА И КАРТОГРАФИИ Действителен: с 27.06.2023 по 19.09.2024	

Земельный участок

вид объекта недвижимости

Лист № 2 раздела 4

Всего листов раздела 4: 2

Всего разделов: 8

Всего листов выписки: 23

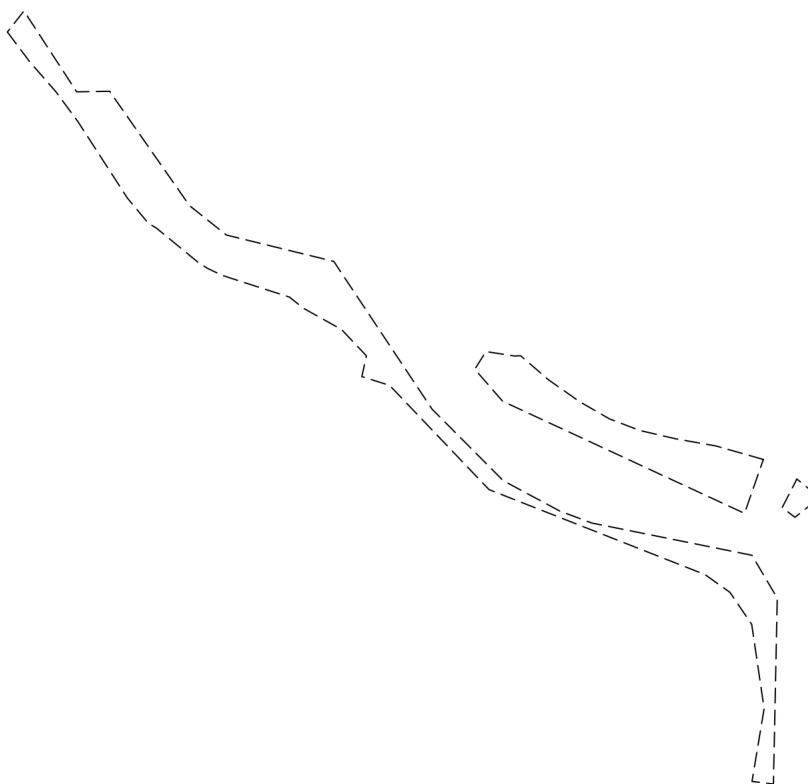
29.08.2024г. № КУВИ-001/2024-217659725

Кадастровый номер:

22:43:050001:2956

План (чертеж, схема) части земельного участка

Учетный номер части: 22:43:050001:2956/2



Масштаб 1:6000

Условные обозначения:

ДОКУМЕНТ ПОДПИСАН  
ЭЛЕКТРОННОЙ ПОДПИСЬЮ

Сертификат: 00ВВ056В7401СВ38D2В3576АСDC8425108

Владелец: ФЕДЕРАЛЬНАЯ СЛУЖБА ГОСУДАРСТВЕННОЙ  
РЕГИСТРАЦИИ, КАДАСТРА И КАРТОГРАФИИ  
Действителен: с 27.06.2023 по 19.09.2024

полное наименование должности

инициалы, фамилия

## Выписка из Единого государственного реестра недвижимости об объекте недвижимости

## Сведения о частях земельного участка

Земельный участок			
вид объекта недвижимости			
Лист № 1 раздела 4.1	Всего листов раздела 4.1: 2	Всего разделов: 8	Всего листов выписки: 23
29.08.2024г. № КУВИ-001/2024-217659725			
Кадастровый номер:		22:43:050001:2956	

Учетный номер части	Площадь, м2	Содержание ограничения в использовании или ограничения права на объект недвижимости или обременения объекта недвижимости
1	2	3
22:43:050001:2956/1	1821	22:43-6.147
22:43:050001:2956/2	28345	<p>вид ограничения (обременения): ограничения прав на земельный участок, предусмотренные статьей 56 Земельного кодекса Российской Федерации; Срок действия: не установлен; реквизиты документа-основания: сопроводительное письмо от 20.01.2021 № 114/п/188 выдан: Краевое государственное казенное учреждение "Управление автомобильных дорог Алтайского края"; описание местоположения границ от 30.04.2020 № б/н выдан: ООО "СтройГеодезия", Белугин Константин Викторович; распоряжение "Об установлении придорожной полосы автомобильной дороги общего пользования" от 03.06.2020 № 10 выдан: Министерство транспорта Алтайского края Краевое государственное казенное учреждение "Управление автомобильных дорог Алтайского края" (КГКУ "Алтайавтодор"); доверенность от 28.10.2020 № б/н выдан: ООО "СтройГеодезия"; Содержание ограничения (обременения): Ограничения, установленные Приказом Минтранса РФ от 13 января 2010 года N 4 «Об установлении и использовании придорожных полос автомобильных дорог федерального значения»: 1) Строительство, реконструкция в границах придорожных полос автомобильной дороги объектов капитального строительства, объектов, предназначенных для осуществления дорожной деятельности, объектов дорожного сервиса, установка рекламных конструкций, информационных щитов и указателей допускаются: при наличии согласия, выданного в письменной форме владельцем автомобильной дороги, содержащего обязательные для исполнения технические требования и условия; с учетом требований, предусмотренных Федеральным законом от 29.12.2004 N 190-ФЗ, Федеральным законом от 08.11.2007 N 257-ФЗ, Федеральным законом от 17.07.2009 N 145-ФЗ; 2) Строительство и реконструкция объектов капитального строительства, объектов, предназначенных для осуществления дорожной деятельности, объектов дорожного сервиса, установка рекламных конструкций, информационных щитов и указателей в пределах придорожных полос автомобильных дорог осуществляется в соответствии с документацией по планировке территории при соблюдении следующих условий: а) объекты не должны ухудшать видимость на автомобильной дороге и другие условия безопасности дорожного движения; б) размещение объектов должно обеспечивать возможность выполнения работ по содержанию и ремонту автомобильной дороги и входящих в ее состав дорожных сооружений; в) выбор места размещения объектов должен осуществляться с учетом возможной реконструкции автомобильной дороги; 3) Размещение в пределах придорожных полос линий связи и высоковольтных линий электропередачи напряжением от 6 до 110 кВт возможно только при соблюдении следующих условий: размещение коммуникаций не требует их переустройства в случае</p>



ДОКУМЕНТ ПОДПИСАН  
ЭЛЕКТРОННОЙ ПОДПИСЬЮ

Сертификат: 00BV056B7401CB38D2B3576ACDC8425108

Владелец: ФЕДЕРАЛЬНАЯ СЛУЖБА ГОСУДАРСТВЕННОЙ  
РЕГИСТРАЦИИ, КАДАСТРА И КАРТОГРАФИИ  
Действителен: с 27.06.2023 по 19.09.2024

полное наименование должности

инициалы, фамилия

Земельный участок			
вид объекта недвижимости			
Лист № 2 раздела 4.1	Всего листов раздела 4.1: 2	Всего разделов: 8	Всего листов выписки: 23
29.08.2024г. № КУВИ-001/2024-217659725			
Кадастровый номер:		22:43:050001:2956	
		<p>реконструкции автомобильной дороги либо их переустройство будет осуществлено за счет средств владельцев таких объектов; расстояние от границы полосы отвода автомобильной дороги до оснований опор воздушных линий связи и линий электропередачи должно составлять не менее 50 метров; в местах пересечения автомобильных дорог воздушными линиями связи и высоковольтными линиями электропередачи расстояние от основания каждой из опор этих линий до бровки земляного полотна автомобильной дороги должно быть не менее высоты опоры плюс 5 метров, но не менее 25 метров; 4) Собственники, владельцы, пользователи и арендаторы земельных участков, расположенных в пределах придорожных полос автомобильной дороги, осуществляют хозяйственную деятельность на таких земельных участках, включая возведение объектов, при условиях: соблюдения требований и условий, установленных Приказом Минтранса РФ от 13 января 2010 года N 4; недопущения нанесения вреда автомобильной дороге и входящим в ее состав дорожным сооружениям, соблюдения условий эксплуатации автомобильной дороги и безопасности дорожного движения.; Реестровый номер границы: 22:00-6.939; Вид объекта реестра границ: Зона с особыми условиями использования территории; Вид зоны по документу: Придорожная полоса автомобильной дороги «Быканов Мост – Солоновка – Солонешное – граница Республики Алтай»; Тип зоны: Придорожная полоса</p>	
	Весь	<p>вид ограничения (обременения): ограничения прав на земельный участок, предусмотренные статьей 56 Земельного кодекса Российской Федерации; Срок действия: не установлен; реквизиты документа-основания: сопроводительное письмо от 28.07.2014 № б/н выдан: Иванов Виталий Владимирович; карта(план) охранный зона электросетевого комплекса № Б-5 110/10 кВ Солонешенского района филиала ОАО "Алтайэнерго" Белокурихинские электрические сети по территории Солонешенского района Алтайского края от 26.06.2014 № б/н выдан: Общество с ограниченной ответственностью "Региональный Центр Инвентаризации и Кадастра"; доверенность от 23.06.2014 № 126 Н/22/80 выдан: Открытое акционерное общество "Межрегиональная распределительная сетевая компания Сибири - "Алтайэнерго"; письмо ФГБУ "ФКП Росреестра" о верификации ЗОУИТ от 14.10.2016 № 11-2647/16 выдан: ФГБУ "ФКП Росреестра"; Содержание ограничения (обременения): В соответствии с "Правилами установления охранных зон объектов электросетевого хозяйства и особых условий использования земельных участков, расположенных в границах таких зон", утвержденными постановлением Правительства РФ от 24.02.2009 г. № 160; Реестровый номер границы: 22:43-6.147; Вид объекта реестра границ: Зона с особыми условиями использования территории; Вид зоны по документу: охранный зона электросетевого комплекса № Б-5 110/10 кВ Солонешенского района филиала ОАО "Алтайэнерго" Белокурихинские электрические сети по территории Солонешенского района Алтайского края; Тип зоны: Охранный зона инженерных коммуникаций</p>	

	<p>ДОКУМЕНТ ПОДПИСАН ЭЛЕКТРОННОЙ ПОДПИСЬЮ</p>	
Сертификат: 00BV056B7401CB38D2B3576ACDC8425108	Владелец: ФЕДЕРАЛЬНАЯ СЛУЖБА ГОСУДАРСТВЕННОЙ РЕГИСТРАЦИИ, КАДАСТРА И КАРТОГРАФИИ	инициалы, фамилия
Действителен: с 27.06.2023 по 19.09.2024		
полное наименование должности		

Выписка из Единого государственного реестра недвижимости об объекте недвижимости  
Сведения о частях земельного участка

Земельный участок			
вид объекта недвижимости			

Лист № 1 раздела 4.2	Всего листов раздела 4.2: 4	Всего разделов: 8	Всего листов выписки: 23
----------------------	-----------------------------	-------------------	--------------------------

29.08.2024г. № КУВИ-001/2024-217659725

Кадастровый номер: 22:43:050001:2956

Сведения о характерных точках границы части (частей) земельного участка  
Учетный номер части: 22:43:050001:2956/1  
Система координат

Номер точки	Координаты, м		Описание закрепления на местности	Средняя квадратичная погрешность определения координат характерных точек границ земельного участка, м
	X	Y		
1	2	3	4	5
1	425996.23	3229922.38	-	-
2	426010.58	3229929.8	-	-
3	426025.75	3229936.51	-	-
4	425994.09	3229944.61	-	-
5	425994.08	3229944.6	-	-
6	425981.94	3229929.26	-	-
7	425985.07	3229925.24	-	-
1	425996.23	3229922.38	-	-
1	426106.76	3229894.1	-	-
2	426141.38	3229906.92	-	-
3	426081.21	3229922.32	-	-
4	426045.38	3229909.81	-	-
1	426106.76	3229894.1	-	-
1	426100.92	3229905.7	-	-
2	426099.95	3229905.93	-	-
3	426100.18	3229906.9	-	-
4	426101.15	3229906.67	-	-
1	426100.92	3229905.7	-	-

полное наименование должности	 <p>ДОКУМЕНТ ПОДПИСАН ЭЛЕКТРОННОЙ ПОДПИСЬЮ</p> <p>Сертификат: 00BV056B7401CB38D2B3576ACDC8425108 Владелец: ФЕДЕРАЛЬНАЯ СЛУЖБА ГОСУДАРСТВЕННОЙ РЕГИСТРАЦИИ, КАДАСТРА И КАРТОГРАФИИ Действителен: с 27.06.2023 по 19.09.2024</p>	инициалы, фамилия
-------------------------------	---	-------------------

## Земельный участок

вид объекта недвижимости

Лист № 2 раздела 4.2

Всего листов раздела 4.2: 4

Всего разделов: 8

Всего листов выписки: 23

29.08.2024г. № КУВИ-001/2024-217659725

Кадастровый номер:

22:43:050001:2956

## Сведения о характерных точках границы части (частей) земельного участка

Учетный номер части: 22:43:050001:2956/2

## Система координат

Номер точки	Координаты, м		Описание закрепления на местности	Средняя квадратичная погрешность определения координат характерных точек границ земельного участка, м
	X	Y		
1	2	3	4	5
1	425999.21	3229947.53	-	-
2	425994.08	3229944.6	-	-
3	425981.94	3229929.26	-	-
4	425989.85	3229919.08	-	-
5	426010.58	3229929.8	-	-
6	426012.79	3229930.78	-	-
7	425999.21	3229947.53	-	-
1	426028.49	3229903.91	-	-
2	425985.11	3229888.76	-	-
3	426075.29	3229694.25	-	-
4	426101.05	3229671.83	-	-
5	426115.27	3229680.8	-	-
6	426111.67	3229704	-	-
7	426111.95	3229708.64	-	-
8	426092.44	3229731.27	-	-
9	426074.89	3229756.24	-	-
10	426061.08	3229780.23	-	-
11	426051.78	3229804.65	-	-
12	426045.09	3229833.41	-	-
13	426039.33	3229865.8	-	-
14	426028.49	3229903.91	-	-
1	426372.33	3229295.95	-	-
2	426389.31	3229309.27	-	-
3	426324.2	3229351.66	-	-



ДОКУМЕНТ ПОДПИСАН  
ЭЛЕКТРОННОЙ ПОДПИСЬЮ

Сертификат: 00ВВ056В7401СВ38D2В3576АСDС8425108

Владелец: ФЕДЕРАЛЬНАЯ СЛУЖБА ГОСУДАРСТВЕННОЙ

РЕГИСТРАЦИИ, КАДАСТРА И КАРТОГРАФИИ

Действителен: с 27.06.2023 по 19.09.2024

полное наименование должности

инициалы, фамилия

## Земельный участок

вид объекта недвижимости

Лист № 3 раздела 4.2

Всего листов раздела 4.2: 4

Всего разделов: 8

Всего листов выписки: 23

29.08.2024г. № КУВИ-001/2024-217659725

Кадастровый номер:

22:43:050001:2956

1	2	3	4	5
4	426324.67	3229378.18	-	-
5	426232.64	3229442.45	-	-
6	426209.03	3229472.07	-	-
7	426187.84	3229558.42	-	-
8	426068.87	3229637.54	-	-
9	426011.37	3229694.77	-	-
10	425987.06	3229740.03	-	-
11	425977.33	3229765.97	-	-
12	425951.4	3229894.74	-	-
13	425916.92	3229915.08	-	-
14	425767.34	3229912.01	-	-
15	425769.49	3229894.78	-	-
16	425828.12	3229904.54	-	-
17	425895.85	3229894.52	-	-
18	425921.53	3229877.06	-	-
19	425935.9	3229856.93	-	-
20	426004.22	3229683.28	-	-
21	426088.11	3229603.3	-	-
22	426095.15	3229581	-	-
23	426111.8	3229584.71	-	-
24	426133.04	3229564.65	-	-
25	426150.1	3229534.07	-	-
26	426159.08	3229522.82	-	-
27	426176.6	3229468.58	-	-
28	426182.32	3229456.67	-	-
29	426187.34	3229449.02	-	-
30	426214.45	3229415.98	-	-
31	426218.53	3229409.27	-	-
32	426238.62	3229392.55	-	-



ДОКУМЕНТ ПОДПИСАН  
ЭЛЕКТРОННОЙ ПОДПИСЬЮ

Сертификат: 00ВВ056В7401СВ38D2В3576АСDС8425108

Владелец: ФЕДЕРАЛЬНАЯ СЛУЖБА ГОСУДАРСТВЕННОЙ

РЕГИСТРАЦИИ, КАДАСТРА И КАРТОГРАФИИ

Действителен: с 27.06.2023 по 19.09.2024

полное наименование должности

инициалы, фамилия



## Земельный участок

вид объекта недвижимости

Лист № 4 раздела 4.2

Всего листов раздела 4.2: 4

Всего разделов: 8

Всего листов выписки: 23

29.08.2024г. № КУВИ-001/2024-217659725

Кадастровый номер:

22:43:050001:2956

1	2	3	4	5
33	426300.28	3229352.66	-	-
34	426324.26	3229334.97	-	-
35	426348.68	3229313.69	-	-
36	426372.33	3229295.95	-	-



ДОКУМЕНТ ПОДПИСАН  
ЭЛЕКТРОННОЙ ПОДПИСЬЮ

Сертификат: 00ВВ056В7401СВ38D2В3576АСDС8425108

Владелец: ФЕДЕРАЛЬНАЯ СЛУЖБА ГОСУДАРСТВЕННОЙ

РЕГИСТРАЦИИ, КАДАСТРА И КАРТОГРАФИИ

Действителен: с 27.06.2023 по 19.09.2024

полное наименование должности

инициалы, фамилия

**Филиал публично-правовой компании "Роскадастр" по Алтайскому краю**

полное наименование органа регистрации прав

Выписка из Единого государственного реестра недвижимости об объекте недвижимости

Сведения о характеристиках объекта недвижимости

В Единый государственный реестр недвижимости внесены следующие сведения:

Раздел 1 Лист 1

Земельный участок	
вид объекта недвижимости	
Лист № 1 раздела 1	Всего листов раздела 1: 4
Всего разделов: 6	
Всего листов выписки: 11	
29.08.2024г. № КУВИ-001/2024-217665542	
Кадастровый номер:	22:43:080002:1606
Номер кадастрового квартала:	22:43:080002
Дата присвоения кадастрового номера:	16.08.2024
Ранее присвоенный государственный учетный номер:	данные отсутствуют
Местоположение:	Российская Федерация, Алтайский край, Солонешенский район, с Топольное, в 35 м. на восток от участка с К № 22:43:080106:133
Площадь:	50499 +/- 1966
Кадастровая стоимость, руб.:	не определена
Кадастровые номера расположенных в пределах земельного участка объектов недвижимости:	данные отсутствуют
Кадастровые номера объектов недвижимости, из которых образован объект недвижимости:	данные отсутствуют
Кадастровые номера образованных объектов недвижимости:	данные отсутствуют
Категория земель:	Земли сельскохозяйственного назначения
Виды разрешенного использования:	выпас сельскохозяйственных животных
Сведения о кадастровом инженерере:	Соколова Марина Юрьевна, № А-1540, в СРО КИ-Ассоциация СКИ, СНИЛС 054-356-278 62, договор на выполнение кадастровых работ от 16.04.2024 № 24-2242-Д/0025, дата завершения кадастровых работ: 14.08.2024
Сведения о лесах, водных объектах и об иных природных объектах, расположенных в пределах земельного участка:	данные отсутствуют
Сведения о том, что земельный участок полностью расположен в границах зоны с особыми условиями использования территории, территории объекта культурного наследия, публичного сервитута:	данные отсутствуют



ДОКУМЕНТ ПОДПИСАН  
ЭЛЕКТРОННОЙ ПОДПИСЬЮ

Сертификат: 00ВВ056В7401СВ38Д2В3576АСDC8425108

Владелец: ФЕДЕРАЛЬНАЯ СЛУЖБА ГОСУДАРСТВЕННОЙ  
РЕГИСТРАЦИИ, КАДАСТРА И КАРТОГРАФИИ  
Действителен: с 27.06.2023 по 19.09.2024

полное наименование должности

инициалы, фамилия

Земельный участок			
вид объекта недвижимости			
Лист № 2 раздела 1	Всего листов раздела 1: 4	Всего разделов: 6	Всего листов выписки: 11
29.08.2024г. № КУВИ-001/2024-217665542			
Кадастровый номер:		22:43:080002:1606	
Сведения о том, что земельный участок расположен в границах особой экономической зоны, территории опережающего развития, зоны территориального развития в Российской Федерации, игровой зоны:	данные отсутствуют		
Сведения о том, что земельный участок расположен в границах особо охраняемой природной территории, Байкальской природной территории и ее экологических зон, лесопарковом зеленом поясе, охотничьего угодья, лесничества:	данные отсутствуют		
Сведения о расположении земельного участка и (или) расположенного на нем объекта недвижимости в границах территории, в отношении которой принято решение о резервировании земель для государственных или муниципальных нужд:	данные отсутствуют		
Сведения о результатах проведения государственного земельного надзора:	данные отсутствуют		
Сведения о расположении земельного участка в границах территории, в отношении которой утвержден проект межевания территории:	данные отсутствуют		
Условный номер земельного участка:	данные отсутствуют		
Сведения о принятии акта и (или) заключении договора, предусматривающих предоставление в соответствии с земельным законодательством исполнительным органом государственным органом власти или органом местного самоуправления, находящегося в государственной или муниципальной собственности земельного участка для строительства наемного дома социального использования или наемного дома коммерческого использования:	данные отсутствуют		
Сведения о том, что земельный участок или земельные участки образованы на основании решения об изъятии земельного участка и (или) расположенного на нем объекта недвижимости для государственных или муниципальных нужд:	данные отсутствуют		
Сведения о том, что земельный участок образован из земель или земельного участка, государственная собственность на которые не разграничена:	Земельный участок образован из земель или земельного участка, государственная собственность на которые не разграничена. В соответствии с Федеральным законом от 25 октября 2001 г. № 137-ФЗ "О введении в действие Земельного кодекса Российской Федерации" орган Администрация Солонешенского района Алтайского края уполномочен на распоряжение таким земельным участком.		



ДОКУМЕНТ ПОДПИСАН  
ЭЛЕКТРОННОЙ ПОДПИСЬЮ

Сертификат: 00BV056B7401CB38D2B3576ACDC8425108

Владелец: ФЕДЕРАЛЬНАЯ СЛУЖБА ГОСУДАРСТВЕННОЙ

РЕГИСТРАЦИИ, КАДАСТРА И КАРТОГРАФИИ

Действителен: с 27.06.2023 по 19.09.2024

полное наименование должности

инициалы, фамилия

Земельный участок			
вид объекта недвижимости			
Лист № 3 раздела 1	Всего листов раздела 1: 4	Всего разделов: 6	Всего листов выписки: 11
29.08.2024г. № КУВИ-001/2024-217665542			
Кадастровый номер:		22:43:080002:1606	
Сведения о наличии земельного спора о местоположении границ земельных участков:		данные отсутствуют	
Статус записи об объекте недвижимости:		Сведения об объекте недвижимости имеют статус "актуальные"	
Особые отметки:		<p>Сведения об ограничениях права на объект недвижимости, обременениях данного объекта, не зарегистрированных в реестре прав, ограничений прав и обременений недвижимого имущества: вид ограничения (обременения): ограничения прав на земельный участок, предусмотренные статьей 56 Земельного кодекса Российской Федерации; срок действия: с 16.08.2024; реквизиты документа-основания: постановление «Об утверждении правил установления на местности границ водоохранных зон и границ прибрежных защитных полос водных объектов» от 10.01.2009 № 17 выдан: Правительство Российской Федерации; водный кодекс Российской Федерации от 03.06.2006 № 74-ФЗ выдан: Государственная Дума Российской Федерации; приказ об установлении местоположения береговых линий (границ водных объектов) границ водоохранных зон и прибрежных защитных полос на водных объектах в границах земель Солонешенского района Алтайского края от 10.10.2017 № 1663 выдан: Министерство природных ресурсов и экологии Алтайского края; письмо о точности определения координат и топографической основе от 02.10.2017 № 335/10-17 выдан: ООО "Центр инженерных технологий"; карта (план), водоохранная зона р. Ануй, МО Тополинский сельсовет п. Тог-Алтай, с. Топольное, МО Солонешенский сельсовет с. Искра, с. Солонешное, МО Сибирячихинский сельсовет п. Ануйский, п. Садовый, с. Сибирячиха, МО Березовский сельсовет с. Березовка от 02.10.2017 № б/н выдан: ООО "Центр инженерных технологий"; доверенность от 26.09.2017 № б/н выдан: Министерство природных ресурсов и экологии Алтайского края; сопроводительное письмо от 13.10.2017 № б/н выдан: Министерство природных ресурсов и экологии Алтайского края. вид ограничения (обременения): ограничения прав на земельный участок, предусмотренные статьей 56 Земельного кодекса Российской Федерации; срок действия: с 16.08.2024; реквизиты документа-основания: водный кодекс Российской Федерации от 03.06.2006 № 74-ФЗ выдан: Государственная Дума Российской Федерации; постановление «Об утверждении правил установления на местности границ водоохранных зон и границ прибрежных защитных полос водных объектов» от 10.01.2009 № 17 выдан: Правительство Российской Федерации; приказ об установлении местоположения береговых линий (границ водных объектов) границ водоохранных зон и прибрежных защитных полос на водных объектах в границах земель Солонешенского района Алтайского края от 10.10.2017 № 1663 выдан: Министерство природных ресурсов и экологии Алтайского края; письмо о точности определения координат и топографической основе от 02.10.2017 № 335/10-17 выдан: ООО</p>	



ДОКУМЕНТ ПОДПИСАН  
ЭЛЕКТРОННОЙ ПОДПИСЬЮ

Сертификат: 00BV056B7401CB38D2B3576ACDC8425108

Владелец: ФЕДЕРАЛЬНАЯ СЛУЖБА ГОСУДАРСТВЕННОЙ  
РЕГИСТРАЦИИ, КАДАСТРА И КАРТОГРАФИИ  
Действителен: с 27.06.2023 по 19.09.2024

ПОЛНОЕ НАИМЕНОВАНИЕ ДОЛЖНОСТИ

ИНИЦИАЛЫ, ФАМИЛИЯ

Земельный участок			
вид объекта недвижимости			
Лист № 4 раздела 1	Всего листов раздела 1: 4	Всего разделов: 6	Всего листов выписки: 11
29.08.2024г. № КУВИ-001/2024-217665542			
Кадастровый номер:		22:43:080002:1606	
		<p>"Центр инженерных технологий"; карта (план), прибрежная защитная полоса р. Ануй, МО Тополинский сельсовет п. Тог-Алтай, с. Топольное, МО Солонешенский сельсовет с. Искра, с. Солонешное, МО Сибирячихинский сельсовет п. Ануйский, п. Садовый, с. Сибирячиха, МО Березовский сельсовет с. Березовка от 02.10.2017 № б/н выдан: ООО "Центр инженерных технологий"; доверенность от 26.09.2017 № б/н выдан: Министерство природных ресурсов и экологии Алтайского края; сопроводительное письмо от 13.10.2017 № б/н выдан: Министерство природных ресурсов и экологии Алтайского края. Земельный участок подлежит снятию с государственного кадастрового учета по истечении пяти лет со дня его государственного кадастрового учета, если на него не будут зарегистрированы права. Сведения, необходимые для заполнения разделов: 2 - Сведения о зарегистрированных правах; 4 - Сведения о частях земельного участка, отсутствуют.</p>	
Получатель выписки:		Администрация Солонешенского района Алтайского края	

полное наименование должности	 ДОКУМЕНТ ПОДПИСАН ЭЛЕКТРОННОЙ ПОДПИСЬЮ Сертификат: 00BV056B7401CB38D2B3576ACDC8425108 Владелец: ФЕДЕРАЛЬНАЯ СЛУЖБА ГОСУДАРСТВЕННОЙ РЕГИСТРАЦИИ, КАДАСТРА И КАРТОГРАФИИ Действителен: с 27.06.2023 по 19.09.2024	инициалы, фамилия
-------------------------------	---	-------------------

Выписка из Единого государственного реестра недвижимости об объекте недвижимости

Описание местоположения земельного участка

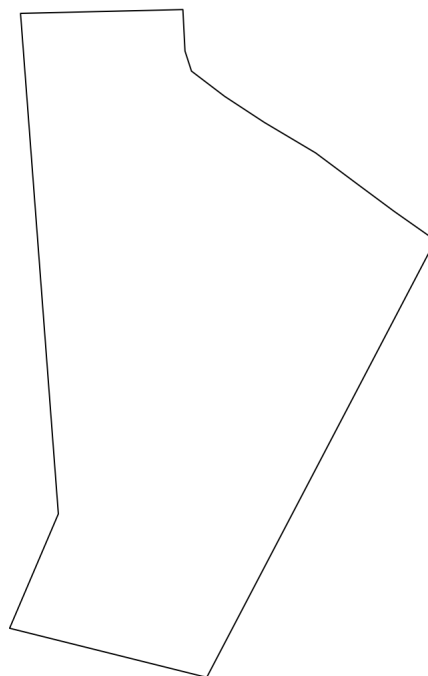
Земельный участок			
вид объекта недвижимости			

Лист № 1 раздела 3	Всего листов раздела 3: 1	Всего разделов: 6	Всего листов выписки: 11
--------------------	---------------------------	-------------------	--------------------------

29.08.2024г. № КУВИ-001/2024-217665542


Кадастровый номер: 22:43:080002:1606

План (чертеж, схема) земельного участка



Масштаб 1:4000      Условные обозначения:

полное наименование должности	инициалы, фамилия
-------------------------------	-------------------



ДОКУМЕНТ ПОДПИСАН  
ЭЛЕКТРОННОЙ ПОДПИСЬЮ

Сертификат: 00ВВ056В7401СВ38D2В3576АСDС8425108  
Владелец: ФЕДЕРАЛЬНАЯ СЛУЖБА ГОСУДАРСТВЕННОЙ  
РЕГИСТРАЦИИ, КАДАСТРА И КАРТОГРАФИИ  
Действителен: с 27.06.2023 по 19.09.2024

## Выписка из Единого государственного реестра недвижимости об объекте недвижимости

## Описание местоположения земельного участка

Земельный участок			
вид объекта недвижимости			
Лист № 1 раздела 3.1	Всего листов раздела 3.1: 1	Всего разделов: 6	Всего листов выписки: 11
29.08.2024г. № КУВИ-001/2024-217665542			
Кадастровый номер:		22:43:080002:1606	

Описание местоположения границ земельного участка							
№ п/п	Номер точки		Дирекционный угол	Горизонтальное проложение, м	Описание закрепления на местности	Кадастровые номера смежных участков	Сведения об адресах правообладателей смежных земельных участков
	начальная	конечная					
1	2	3	4	5	6	7	8
1	1.1.1	1.1.2	88°39.5'	87.07	данные отсутствуют	данные отсутствуют	данные отсутствуют
2	1.1.2	1.1.3	177°5.5'	22.27	данные отсутствуют	22:43:000000:108(1)	данные отсутствуют
3	1.1.3	1.1.4	162°6.6'	11.3	данные отсутствуют	22:43:000000:108(1)	данные отсутствуют
4	1.1.4	1.1.5	127°18.0'	22.38	данные отсутствуют	22:43:000000:108(1)	данные отсутствуют
5	1.1.5	1.1.6	123°17.0'	25.46	данные отсутствуют	22:43:000000:108(1)	данные отсутствуют
6	1.1.6	1.1.7	120°44.7'	31.96	данные отсутствуют	22:43:000000:108(1)	данные отсутствуют
7	1.1.7	1.1.8	126°45.2'	28.49	данные отсутствуют	22:43:000000:108(1)	данные отсутствуют
8	1.1.8	1.1.9	126°34.5'	24.08	данные отсутствуют	22:43:000000:108(1)	данные отсутствуют
9	1.1.9	1.1.10	125°7.4'	26.96	данные отсутствуют	22:43:000000:108(1)	данные отсутствуют
10	1.1.10	1.1.11	207°36.5'	264.52	данные отсутствуют	22:43:080002:1568	данные отсутствуют
11	1.1.11	1.1.12	284°0.7'	108.92	данные отсутствуют	22:43:080002:1511(1)	данные отсутствуют
12	1.1.12	1.1.13	23°4.4'	66.67	данные отсутствуют	данные отсутствуют	данные отсутствуют
13	1.1.13	1.1.1	355°40.7'	269.19	данные отсутствуют	данные отсутствуют	данные отсутствуют



ДОКУМЕНТ ПОДПИСАН  
ЭЛЕКТРОННОЙ ПОДПИСЬЮ

Сертификат: 00BV056B7401CB38D2B3576ACDC8425108

Владелец: ФЕДЕРАЛЬНАЯ СЛУЖБА ГОСУДАРСТВЕННОЙ

РЕГИСТРАЦИИ, КАДАСТРА И КАРТОГРАФИИ

Действителен: с 27.06.2023 по 19.09.2024

полное наименование должности

инициалы, фамилия

## Выписка из Единого государственного реестра недвижимости об объекте недвижимости

## Описание местоположения земельного участка

Земельный участок			
вид объекта недвижимости			
Лист № 1 раздела 3.2	Всего листов раздела 3.2: 1	Всего разделов: 6	Всего листов выписки: 11
29.08.2024г. № КУВИ-001/2024-217665542			
Кадастровый номер:		22:43:080002:1606	

Сведения о характерных точках границы земельного участка				
Система координат МСК-22, зона 3				
Номер точки	Координаты, м		Описание закрепления на местности	Средняя квадратичная погрешность определения координат характерных точек границ земельного участка, м
	X	Y		
1	2	3	4	5
1	396098.08	3232079.12	Не закреплена	2.5
2	395829.66	3232099.4	Не закреплена	2.5
3	395768.32	3232073.27	Не закреплена	2.5
4	395741.95	3232178.95	Не закреплена	2.5
5	395976.35	3232301.54	Не закреплена	2.5
6	395991.86	3232279.49	Не закреплена	2.5
7	396006.21	3232260.15	Не закреплена	2.5
8	396023.26	3232237.32	Не закреплена	2.5
9	396039.6	3232209.85	Не закреплена	2.5
10	396053.57	3232188.57	Не закреплена	2.5
11	396067.13	3232170.77	Не закреплена	2.5
12	396077.88	3232167.3	Не закреплена	2.5
13	396100.12	3232166.17	Не закреплена	2.5
1	396098.08	3232079.12	Не закреплена	2.5



ДОКУМЕНТ ПОДПИСАН  
ЭЛЕКТРОННОЙ ПОДПИСЬЮ

Сертификат: 00ВВ056В7401СВ38D2В3576АСDC8425108

Владелец: ФЕДЕРАЛЬНАЯ СЛУЖБА ГОСУДАРСТВЕННОЙ  
РЕГИСТРАЦИИ, КАДАСТРА И КАРТОГРАФИИ  
Действителен: с 27.06.2023 по 19.09.2024

полное наименование должности

инициалы, фамилия



Выписка из Единого государственного реестра недвижимости об объекте недвижимости  
Сведения о частях земельного участка

Земельный участок			
вид объекта недвижимости			
Лист № 1 раздела 4.1	Всего листов раздела 4.1: 2	Всего разделов: 6	Всего листов выписки: 11
29.08.2024г. № КУВИ-001/2024-217665542			
Кадастровый номер:		22:43:080002:1606	

Учетный номер части	Площадь, м2	Содержание ограничения в использовании или ограничения права на объект недвижимости или обременения объекта недвижимости
1	2	3
22:43:080002:1606/1	13182	вид ограничения (обременения): ограничения прав на земельный участок, предусмотренные статьей 56 Земельного кодекса Российской Федерации; Срок действия: не установлен; реквизиты документа-основания: постановление «Об утверждении правил установления на местности границ водоохранных зон и границ прибрежных защитных полос водных объектов» от 10.01.2009 № 17 выдан: Правительство Российской Федерации; водный кодекс Российской Федерации от 03.06.2006 № 74-ФЗ выдан: Государственная Дума Российской Федерации; приказ об установлении местоположения береговых линий (границ водных объектов) границ водоохранных зон и прибрежных защитных полос на водных объектах в границах земель Солонешенского района Алтайского края от 10.10.2017 № 1663 выдан: Министерство природных ресурсов и экологии Алтайского края; письмо о точности определения координат и топографической основе от 02.10.2017 № 335/10-17 выдан: ООО "Центр инженерных технологий"; карта (план), водоохранная зона р. Ануй, МО Тополинский сельсовет п. Тог-Алтай, с. Топольное, МО Солонешенский сельсовет с. Искра, с. Солонешное, МО Сибирячихинский сельсовет п. Ануйский, п. Садовый, с. Сибирячиха, МО Березовский сельсовет с. Березовка от 02.10.2017 № б/н выдан: ООО "Центр инженерных технологий"; доверенность от 26.09.2017 № б/н выдан: Министерство природных ресурсов и экологии Алтайского края; сопроводительное письмо от 13.10.2017 № б/н выдан: Министерство природных ресурсов и экологии Алтайского края; Содержание ограничения (обременения): Ограничения использования территории водоохранной зоны (ВЗ) определены ч. 15, 16 ст. 65 Водного кодекса РФ от 03.06.2006 N 74-ФЗ; Реестровый номер границы: 22:43-6.132; Вид объекта реестра границ: Зона с особыми условиями использования территории; Вид зоны по документу: Водоохранная зона р. Ануй, МО Тополинский сельсовет п. Тог-Алтай, с. Топольное, МО Солонешенский сельсовет с. Искра, с. Солонешное, МО Сибирячихинский сельсовет п. Ануйский, п. Садовый, с. Сибирячиха, МО Березовский сельсовет с. Березовка; Тип зоны: Водоохранная зона; Индекс: -
22:43:080002:1606/2	13182	вид ограничения (обременения): ограничения прав на земельный участок, предусмотренные статьей 56 Земельного кодекса Российской Федерации; Срок действия: не установлен; реквизиты документа-основания: водный кодекс Российской Федерации от 03.06.2006 № 74-ФЗ выдан: Государственная Дума Российской Федерации; постановление «Об утверждении правил установления на местности границ водоохранных зон и границ прибрежных защитных полос водных объектов» от 10.01.2009 № 17 выдан: Правительство Российской Федерации; приказ об установлении местоположения береговых линий (границ водных объектов) границ водоохранных зон и прибрежных защитных полос на водных объектах в границах земель Солонешенского



ДОКУМЕНТ ПОДПИСАН  
ЭЛЕКТРОННОЙ ПОДПИСЬЮ

Сертификат: 00BV056B7401CB38D2B3576ACDC8425108

Владелец: ФЕДЕРАЛЬНАЯ СЛУЖБА ГОСУДАРСТВЕННОЙ  
РЕГИСТРАЦИИ, КАДАСТРА И КАРТОГРАФИИ  
Действителен: с 27.06.2023 по 19.09.2024

полное наименование должности

инициалы, фамилия

Земельный участок			
вид объекта недвижимости			
Лист № 2 раздела 4.1	Всего листов раздела 4.1: 2	Всего разделов: 6	Всего листов выписки: 11
29.08.2024г. № КУВИ-001/2024-217665542			
Кадастровый номер:		22:43:080002:1606	
		<p>района Алтайского края от 10.10.2017 № 1663 выдан: Министерство природных ресурсов и экологии Алтайского края; письмо о точности определения координат и топографической основе от 02.10.2017 № 335/10-17 выдан: ООО "Центр инженерных технологий"; карта (план), прибрежная защитная полоса р. Ануй, МО Тополинский сельсовет п. Тог-Алтай, с. Топольное, МО Солонешенский сельсовет с. Искра, с. Солонешное, МО Сибирячихинский сельсовет п. Ануйский, п. Садовый, с. Сибирячиха, МО Березовский сельсовет с. Березовка от 02.10.2017 № б/н выдан: ООО "Центр инженерных технологий"; доверенность от 26.09.2017 № б/н выдан: Министерство природных ресурсов и экологии Алтайского края; сопроводительное письмо от 13.10.2017 № б/н выдан: Министерство природных ресурсов и экологии Алтайского края; Содержание ограничения (обременения): Ограничения использования территории прибрежной защитной полосы (ПЗП) определены ч. 15, 16, 17 ст. 65 Водного кодекса РФ от 03.06.2006 N 74-ФЗ; Реестровый номер границы: 22:43-6.140; Вид объекта реестра границ: Зона с особыми условиями использования территории; Вид зоны по документу: Прибрежная защитная полоса р. Ануй, МО Тополинский сельсовет п. Тог-Алтай, с. Топольное, МО Солонешенский сельсовет с. Искра, с. Солонешное, МО Сибирячихинский сельсовет п. Ануйский, п. Садовый, с. Сибирячиха, МО Березовский сельсовет с. Березовка; Тип зоны: Прибрежная защитная полоса; Индекс: -</p>	

полное наименование должности	 ДОКУМЕНТ ПОДПИСАН ЭЛЕКТРОННОЙ ПОДПИСЬЮ Сертификат: 00ВВ056В7401СВ38D2В3576ACDC8425108 Владелец: ФЕДЕРАЛЬНАЯ СЛУЖБА ГОСУДАРСТВЕННОЙ РЕГИСТРАЦИИ, КАДАСТРА И КАРТОГРАФИИ Действителен: с 27.06.2023 по 19.09.2024	инициалы, фамилия
-------------------------------	---	-------------------

Выписка из Единого государственного реестра недвижимости об объекте недвижимости

Сведения о частях земельного участка

Земельный участок			
вид объекта недвижимости			

Лист № 1 раздела 4.2	Всего листов раздела 4.2: 2	Всего разделов: 6	Всего листов выписки: 11
----------------------	-----------------------------	-------------------	--------------------------

29.08.2024г. № КУВИ-001/2024-217665542

Кадастровый номер: 22:43:080002:1606

Сведения о характерных точках границы части (частей) земельного участка				
Учетный номер части: 22:43:080002:1606/1				
Система координат МСК-22, зона 3				

Номер точки	Координаты, м		Описание закрепления на местности	Средняя квадратичная погрешность определения координат характерных точек границ земельного участка, м
	X	Y		
1	2	3	4	5
1	396098.08	3232079.12	-	-
2	396100.12	3232166.17	-	-
3	396077.88	3232167.3	-	-
4	396067.13	3232170.77	-	-
5	396053.57	3232188.57	-	-
6	396039.6	3232209.85	-	-
7	396023.26	3232237.32	-	-
8	396006.21	3232260.15	-	-
9	395993.22	3232277.66	-	-
10	395989.59	3232252.31	-	-
11	395987.25	3232208.8	-	-
12	395988.72	3232181.72	-	-
13	395991.67	3232160	-	-
14	395998.22	3232129.97	-	-
15	396004.76	3232110.72	-	-
16	396001.58	3232086.41	-	-
1	396098.08	3232079.12	-	-

	 <p>ДОКУМЕНТ ПОДПИСАН ЭЛЕКТРОННОЙ ПОДПИСЬЮ</p> <p>Сертификат: 00BV056B7401CB38D2B3576ACDC8425108 Владелец: ФЕДЕРАЛЬНАЯ СЛУЖБА ГОСУДАРСТВЕННОЙ РЕГИСТРАЦИИ, КАДАСТРА И КАРТОГРАФИИ Действителен: с 27.06.2023 по 19.09.2024</p>	
полное наименование должности	инициалы, фамилия	

## Земельный участок

вид объекта недвижимости

Лист № 2 раздела 4.2

Всего листов раздела 4.2: 2

Всего разделов: 6

Всего листов выписки: 11

29.08.2024г. № КУВИ-001/2024-217665542

Кадастровый номер:

22:43:080002:1606

## Сведения о характерных точках границы части (частей) земельного участка

Учетный номер части: 22:43:080002:1606/2

Система координат МСК-22, зона 3

Номер точки	Координаты, м		Описание закрепления на местности	Средняя квадратичная погрешность определения координат характерных точек границ земельного участка, м
	X	Y		
1	2	3	4	5
1	396098.08	3232079.12	-	-
2	396100.12	3232166.17	-	-
3	396077.88	3232167.3	-	-
4	396067.13	3232170.77	-	-
5	396053.57	3232188.57	-	-
6	396039.6	3232209.85	-	-
7	396023.26	3232237.32	-	-
8	396006.21	3232260.15	-	-
9	395993.22	3232277.66	-	-
10	395989.59	3232252.31	-	-
11	395987.25	3232208.8	-	-
12	395988.72	3232181.72	-	-
13	395991.67	3232160	-	-
14	395998.22	3232129.97	-	-
15	396004.76	3232110.72	-	-
16	396001.58	3232086.41	-	-
1	396098.08	3232079.12	-	-



ДОКУМЕНТ ПОДПИСАН  
ЭЛЕКТРОННОЙ ПОДПИСЬЮ

Сертификат: 00ВВ056В7401СВ38D2В3576АСDС8425108

Владелец: ФЕДЕРАЛЬНАЯ СЛУЖБА ГОСУДАРСТВЕННОЙ

РЕГИСТРАЦИИ, КАДАСТРА И КАРТОГРАФИИ

Действителен: с 27.06.2023 по 19.09.2024

полное наименование должности

инициалы, фамилия