

Извещение

Администрация Солонешенского района, в соответствии с пп.15 п.2 ст.39.6, п.8 ст.39.8, ст.39.18 Земельного кодекса Российской Федерации, информирует о возможности предоставления заинтересованным лицам в аренду, земельных участков из земель государственной собственности (до разграничения прав), категория земель: земли сельскохозяйственного назначения:

1. с кадастровым номером 22:43:000000:124. Местоположение: Российская Федерация, Алтайский край, район Солонешенский, земли Сибирячихинского сельсовета, лог «Лубягин». Площадь: 318051 кв.м. Виды разрешенного использования: животноводство: скотоводство: сенокошение;

2. с кадастровым номером 22:43:030001:1271. Местоположение: Российская Федерация, Алтайский край, район Солонешенский, с. Карпово, урочище «Ромкин ключь». Площадь: 199332 кв.м. Виды разрешенного использования: животноводство: скотоводство: сенокошение;

3. с кадастровым номером 22:43:040001:1221. Местоположение: Российская Федерация, Алтайский край, район Солонешенский, в 100 м по направлению на восток от ориентира, расположенного по адресу: с. Сибирячиха, ул. Набережная, д. 40. Площадь: 240622 кв.м. Виды разрешенного использования: животноводство - скотоводство (выпас сельскохозяйственных животных);

4. с кадастровым номером 22:43:040001:1272. Местоположение: Российская Федерация, Алтайский край, район Солонешенский, в 1230 м по направлению на северо-запад от ориентира расположенного по адресу: с. Сибирячиха, ул. Советская, д. 2. Площадь: 287399 кв.м. Виды разрешенного использования: животноводство: скотоводство (выпас сельскохозяйственных животных);

5. с кадастровым номером 22:43:040001:1273. Местоположение: Российская Федерация, Алтайский край, район Солонешенский, земли Сибирячихинского сельсовета, в 68 м по направлению на юго-запад от участка с К№ 22:43:040001:939. Площадь: 224827 кв.м. Виды разрешенного использования: животноводство: скотоводство: сенокошение;

6. с кадастровым номером 22:43:040001:1565. Местоположение: Российская Федерация, Алтайский край, район Солонешенский, МО Сибирячихинский сельсовет, с. Сибирячиха, вершина лога Бащелакский, лог Лубягин. Площадь: 187298 кв.м. Виды разрешенного использования: сенокошение;

7. с кадастровым номером 22:43:060002:941. Местоположение: Российская Федерация, Алтайский край, Солонешенский район, МО Солонешенский сельсовет, с. Тальменка, урочище Берёзовая грива. Площадь: 149046 кв.м. Виды разрешенного использования: выпас сельскохозяйственных животных.

Заинтересованные в предоставлении земельных участков лица, имеют право ознакомиться с их более подробными кадастровыми характеристиками на официальном сайте Администрации района <https://soloneshnoe.gosuslugi.ru> в разделе: главная, деятельность, в подразделе земельные и имущественные отношения: извещения по земельным отношениям и в бумажном виде в Администрации района. Заявления о намерении участвовать в аукционе по продаже права на заключение договора аренды земельного участка принимаются в течение тридцати дней со дня опубликования данного извещения: до 26 августа 2024 года, включительно. Способы подачи заявлений: лично в Администрацию

района, посредством почтовой связи на бумажном носителе, посредством отправки через личный кабинет Единого портала государственных или муниципальных услуг, путем направления электронного документа заверенного электронной цифровой подписью заявителя на официальную электронную почту Администрации района: admsln@yandex.ru. По всем вопросам обращаться в Администрацию района по адресу: 659690, Алтайский край, Солонешенский район, с. Солонешное, ул. Красноармейская, 15, кабинеты № 15, 17, в рабочие дни: понедельник – пятница, с 9.00 до 17.00, исключая обед с 13.00 до 13.50. Телефон для справок 8(38594)22-6-37.

Филиал публично-правовой компании "Роскадастр" по Алтайскому краю
полное наименование органа регистрации прав
Выписка из Единого государственного реестра недвижимости об объекте недвижимости

Сведения о характеристиках объекта недвижимости

В Единый государственный реестр недвижимости внесены следующие сведения:

Раздел 1 Лист 1

Земельный участок			
вид объекта недвижимости			
Лист № 1 раздела 1	Всего листов раздела 1: 3	Всего разделов: 4	Всего листов выписки: 7
19.07.2024г. № КУВИ-001/2024-186950174			
Кадастровый номер:	22:43:000000:124		
Номер кадастрового квартала:	22:43:000000		
Дата присвоения кадастрового номера:	05.03.2018		
Ранее присвоенный государственный учетный номер:	данные отсутствуют		
Местоположение:	Российская Федерация, Алтайский край, район Солонешенский, земли Сибирячихинского сельсовета, лог "Лубягин"		
Площадь:	318051 +/- 4935		
Кадастровая стоимость, руб.:	388022.22		
Кадастровые номера расположенных в пределах земельного участка объектов недвижимости:	данные отсутствуют		
Кадастровые номера объектов недвижимости, из которых образован объект недвижимости:	данные отсутствуют		
Кадастровые номера образованных объектов недвижимости:	данные отсутствуют		
Категория земель:	Земли сельскохозяйственного назначения		
Виды разрешенного использования:	Животноводство: скотоводство: сенокосение		
Сведения о кадастровом инженере:	Лабутина Тамара Андреевна, договор на выполнение кадастровых работ от 20.11.2017 № 101/17 , дата завершения кадастровых работ: 29.01.2018		
Сведения о лесах, водных объектах и об иных природных объектах, расположенных в пределах земельного участка:	данные отсутствуют		
Сведения о том, что земельный участок полностью расположен в границах зоны с особыми условиями использования территории, территории объекта культурного наследия, публичного сервитута:	данные отсутствуют		

полное наименование должности	 ДОКУМЕНТ ПОДПИСАН ЭЛЕКТРОННОЙ ПОДПИСЬЮ Сертификат: 00BV056B7401CB38D2B3576ACDC8425108 Владелец: ФЕДЕРАЛЬНАЯ СЛУЖБА ГОСУДАРСТВЕННОЙ РЕГИСТРАЦИИ, КАДАСТРА И КАРТОГРАФИИ Действителен: с 27.06.2023 по 19.09.2024	инициалы, фамилия

Земельный участок			
вид объекта недвижимости			
Лист № 2 раздела 1	Всего листов раздела 1: 3	Всего разделов: 4	Всего листов выписки: 7
19.07.2024г. № КУВИ-001/2024-186950174			
Кадастровый номер:		22:43:000000:124	
Сведения о том, что земельный участок расположен в границах особой экономической зоны, территории опережающего развития, зоны территориального развития в Российской Федерации, игорной зоны:	данные отсутствуют		
Сведения о том, что земельный участок расположен в границах особо охраняемой природной территории, Байкальской природной территории и ее экологических зон, лесопарковом зеленом поясе, охотничьего угодья, лесничества:	данные отсутствуют		
Сведения о расположении земельного участка и (или) расположенного на нем объекта недвижимости в границах территории, в отношении которой принято решение о резервировании земель для государственных или муниципальных нужд:	данные отсутствуют		
Сведения о результатах проведения государственного земельного надзора:	данные отсутствуют		
Сведения о расположении земельного участка в границах территории, в отношении которой утвержден проект межевания территории:	данные отсутствуют		
Условный номер земельного участка:	данные отсутствуют		
Сведения о принятии акта и (или) заключении договора, предусматривающих предоставление в соответствии с земельным законодательством исполнительным органом государственным органом власти или органом местного самоуправления, находящегося в государственной или муниципальной собственности земельного участка для строительства наемного дома социального использования или наемного дома коммерческого использования:	данные отсутствуют		
Сведения о том, что земельный участок или земельные участки образованы на основании решения об изъятии земельного участка и (или) расположенного на нем объекта недвижимости для государственных или муниципальных нужд:	данные отсутствуют		
Сведения о том, что земельный участок образован из земель или земельного участка, государственная собственность на которые не разграничена:	данные отсутствуют		



ДОКУМЕНТ ПОДПИСАН
ЭЛЕКТРОННОЙ ПОДПИСЬЮ

Сертификат: 00BV056B7401CB38D2B3576ACDC8425108

Владелец: ФЕДЕРАЛЬНАЯ СЛУЖБА ГОСУДАРСТВЕННОЙ

РЕГИСТРАЦИИ, КАДАСТРА И КАРТОГРАФИИ

Действителен: с 27.06.2023 по 19.09.2024

полное наименование должности

инициалы, фамилия

Земельный участок			
вид объекта недвижимости			
Лист № 3 раздела 1	Всего листов раздела 1: 3	Всего разделов: 4	Всего листов выписки: 7
19.07.2024г. № КУВИ-001/2024-186950174			
Кадастровый номер:		22:43:000000:124	
Сведения о наличии земельного спора о местоположении границ земельных участков:		данные отсутствуют	
Статус записи об объекте недвижимости:		Сведения об объекте недвижимости имеют статус "актуальные"	
Особые отметки:		Сведения, необходимые для заполнения разделов: 2 - Сведения о зарегистрированных правах; 4 - Сведения о частях земельного участка, отсутствуют.	
Получатель выписки:		Администрация Солонешенского района Алтайского края	

полное наименование должности		ДОКУМЕНТ ПОДПИСАН	инициалы, фамилия
		ЭЛЕКТРОННОЙ ПОДПИСЬЮ	
Сертификат: 00ВВ056В7401СВ38D2В3576АСDС8425108			
Владелец: ФЕДЕРАЛЬНАЯ СЛУЖБА ГОСУДАРСТВЕННОЙ			
РЕГИСТРАЦИИ, КАДАСТРА И КАРТОГРАФИИ			
Действителен: с 27.06.2023 по 19.09.2024			

Выписка из Единого государственного реестра недвижимости об объекте недвижимости
Описание местоположения земельного участка

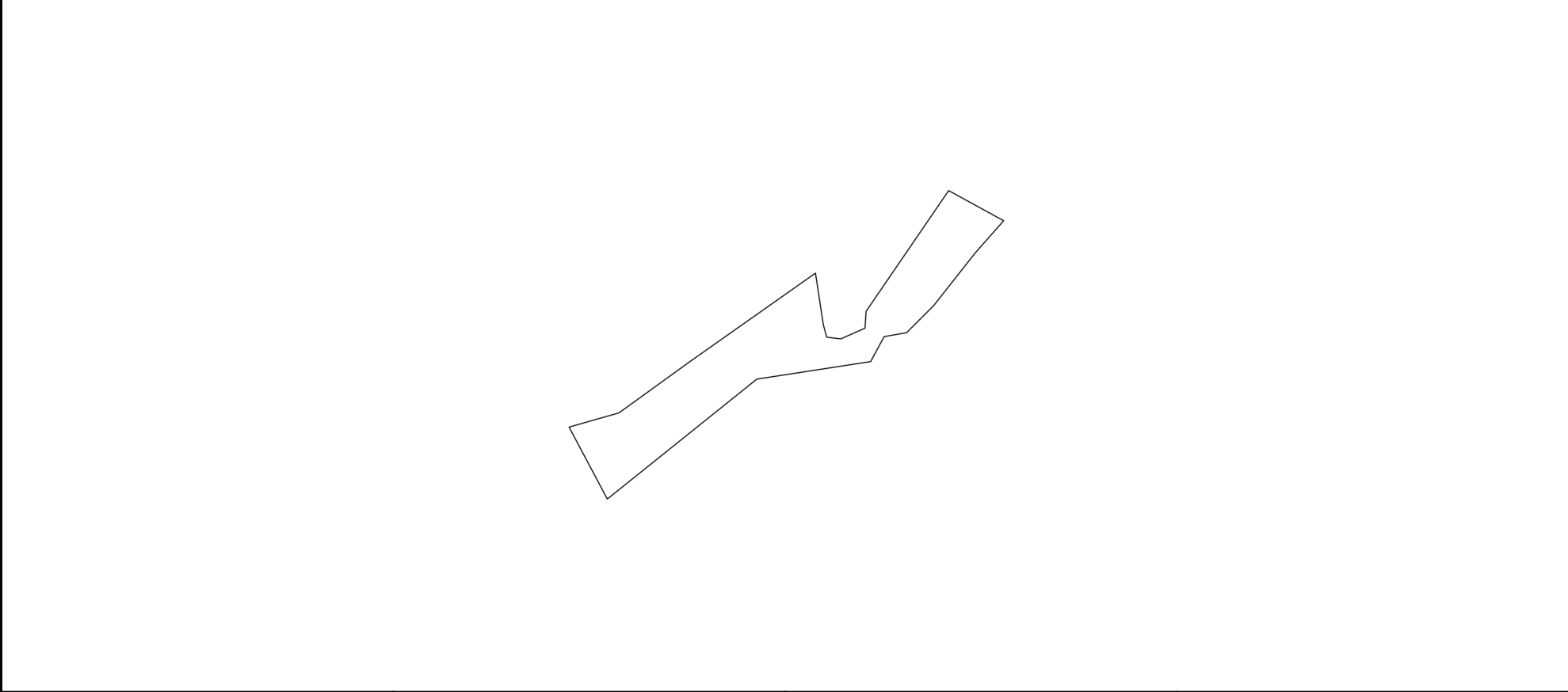
Земельный участок
вид объекта недвижимости

Лист № 1 раздела 3 Всего листов раздела 3: 1 Всего разделов: 4 Всего листов выписки: 7


19.07.2024г. № КУВИ-001/2024-186950174

Кадастровый номер: 22:43:000000:124

План (чертеж, схема) земельного участка



Масштаб 1:20000 Условные обозначения:

полное наименование должности	 ДОКУМЕНТ ПОДПИСАН ЭЛЕКТРОННОЙ ПОДПИСЬЮ Сертификат: 00ВВ056В7401СВ38D2В3576АСDC8425108 Владелец: ФЕДЕРАЛЬНАЯ СЛУЖБА ГОСУДАРСТВЕННОЙ РЕГИСТРАЦИИ, КАДАСТРА И КАРТОГРАФИИ Действителен: с 27.06.2023 по 19.09.2024	инициалы, фамилия

Выписка из Единого государственного реестра недвижимости об объекте недвижимости

Описание местоположения земельного участка

Земельный участок			
вид объекта недвижимости			
Лист № 1 раздела 3.1	Всего листов раздела 3.1: 2	Всего разделов: 4	Всего листов выписки: 7
19.07.2024г. № КУВИ-001/2024-186950174			
Кадастровый номер:		22:43:000000:124	

Описание местоположения границ земельного участка							
№ п/п	Номер точки		Дирекционный угол	Горизонтальное проложение, м	Описание закрепления на местности	Кадастровые номера смежных участков	Сведения об адресах правообладателей смежных земельных участков
	начальная	конечная					
1	2	3	4	5	6	7	8
1	1.1.1	1.1.2	118°45.4`	212.19	данные отсутствуют	22:43:040001:1328	данные отсутствуют
2	1.1.2	1.1.3	221°26.6`	145.36	данные отсутствуют	22:43:040001:1565(2)	данные отсутствуют
3	1.1.2	1.1.2			данные отсутствуют	22:43:040001:1593	данные отсутствуют
4	1.1.3	1.1.4	218°12.7`	227.7	данные отсутствуют	22:43:040001:1565(2)	данные отсутствуют
5	1.1.4	1.1.5	225°0.0`	129.2	данные отсутствуют	22:43:040001:1565(2)	данные отсутствуют
6	1.1.5	1.1.6	260°4.6`	77.3	данные отсутствуют	22:43:040001:1565(2)	данные отсутствуют
7	1.1.6	1.1.7	208°19.1`	96.07	данные отсутствуют	22:43:040001:1565(2)	данные отсутствуют
8	1.1.7	1.1.8	261°14.2`	389.59	данные отсутствуют	данные отсутствуют	данные отсутствуют
9	1.1.7	1.1.7			данные отсутствуют	22:43:040001:939	данные отсутствуют
10	1.1.8	1.1.9	231°14.2`	648.69	данные отсутствуют	данные отсутствуют	данные отсутствуют
11	1.1.8	1.1.8			данные отсутствуют	22:43:060002:617	Россия, Алтайский кр., Солонешенский район, с. Тальменка, ул. Центральная, д. 21, кв. 1; Россия, Алтайский кр., Солонешенский район, с. Солонешное, ул. Красноармейская, д. 78; Россия, Алтайский кр., Солонешенский район, с. Солонешное, пер. Заводской, д. 13; Россия, Алтайский кр., Солонешенский район, с. Тележиха, ул. П.Сухова, д. 22; Россия, Алтайский кр., Солонешенский район, с. Тальменка, ул. Центральная, д. 40
12	1.1.9	1.1.10	332°1.3`	275.86	данные отсутствуют	данные отсутствуют	данные отсутствуют
13	1.1.10	1.1.11	74°4.3`	175.56	данные отсутствуют	данные отсутствуют	данные отсутствуют



ДОКУМЕНТ ПОДПИСАН
ЭЛЕКТРОННОЙ ПОДПИСЬЮ

Сертификат: 00ВВ056В7401СВ38Д2В3576АСДС8425108

Владелец: ФЕДЕРАЛЬНАЯ СЛУЖБА ГОСУДАРСТВЕННОЙ
РЕГИСТРАЦИИ, КАДАСТРА И КАРТОГРАФИИ
Действителен: с 27.06.2023 по 19.09.2024

полное наименование должности

инициалы, фамилия

Земельный участок

вид объекта недвижимости

Лист № 2 раздела 3.1

Всего листов раздела 3.1: 2

Всего разделов: 4

Всего листов выписки: 7

19.07.2024г. № КУВИ-001/2024-186950174

Кадастровый номер:

22:43:000000:124

14	1.1.10	1.1.10			данные отсутствуют	22:43:040002:731(2)	659690, край Алтайский, Солонешенский р-н, с Тальменка, ул Центральная, д 34; 659690, край Алтайский, Солонешенский р-н, с Тальменка, ул Центральная, д 34
15	1.1.11	1.1.12	54°6.2'	294.4	данные отсутствуют	данные отсутствуют	данные отсутствуют
16	1.1.12	1.1.13	54°48.2'	521.73	данные отсутствуют	данные отсутствуют	данные отсутствуют
17	1.1.13	1.1.14	171°21.0'	177.12	данные отсутствуют	данные отсутствуют	данные отсутствуют
18	1.1.14	1.1.15	164°44.6'	43.4	данные отсутствуют	данные отсутствуют	данные отсутствуют
19	1.1.15	1.1.16	96°50.0'	47.91	данные отсутствуют	данные отсутствуют	данные отсутствуют
20	1.1.16	1.1.17	66°9.9'	89.48	данные отсутствуют	данные отсутствуют	данные отсутствуют
21	1.1.17	1.1.18	3°49.1'	57.22	данные отсутствуют	данные отсутствуют	данные отсутствуют
22	1.1.18	1.1.1	34°20.6'	495.34	данные отсутствуют	данные отсутствуют	данные отсутствуют



ДОКУМЕНТ ПОДПИСАН
ЭЛЕКТРОННОЙ ПОДПИСЬЮ

Сертификат: 00ВВ056В7401СВ38D2В3576АСDС8425108

Владелец: ФЕДЕРАЛЬНАЯ СЛУЖБА ГОСУДАРСТВЕННОЙ

РЕГИСТРАЦИИ, КАДАСТРА И КАРТОГРАФИИ

Действителен: с 27.06.2023 по 19.09.2024

полное наименование должности

инициалы, фамилия

Выписка из Единого государственного реестра недвижимости об объекте недвижимости

Описание местоположения земельного участка

Земельный участок			
вид объекта недвижимости			
Лист № 1 раздела 3.2	Всего листов раздела 3.2: 1	Всего разделов: 4	Всего листов выписки: 7
19.07.2024г. № КУВИ-001/2024-186950174			
Кадастровый номер:		22:43:000000:124	

Сведения о характерных точках границы земельного участка				
Система координат МСК-22, зона 3				
Номер точки	Координаты, м		Описание закрепления на местности	Средняя квадратичная погрешность определения координат характерных точек границ земельного участка, м
	X	Y		
1	2	3	4	5
1	412825.35	3201912.53	Не закреплена	2.5
2	412416.36	3201633.09	Не закреплена	2.5
3	412359.27	3201629.28	Не закреплена	2.5
4	412323.11	3201547.43	Не закреплена	2.5
5	412328.81	3201499.86	Не закреплена	2.5
6	412370.68	3201488.44	Не закреплена	2.5
7	412545.79	3201461.8	Не закреплена	2.5
8	412245.07	3201035.46	Не закреплена	2.5
9	412072.46	3200796.97	Не закреплена	2.5
10	412024.28	3200628.15	Не закреплена	2.5
11	411780.66	3200757.57	Не закреплена	2.5
12	412186.8	3201263.38	Не закреплена	2.5
13	412246.15	3201648.42	Не закреплена	2.5
14	412330.72	3201693.99	Не закреплена	2.5
15	412344.04	3201770.13	Не закреплена	2.5
16	412435.4	3201861.49	Не закреплена	2.5
17	412614.31	3202002.34	Не закреплена	2.5
18	412723.27	3202098.55	Не закреплена	2.5
1	412825.35	3201912.53	Не закреплена	2.5

полное наименование должности		ДОКУМЕНТ ПОДПИСАН	инициалы, фамилия
		ЭЛЕКТРОННОЙ ПОДПИСЬЮ	
	Сертификат: 00ВВ056В7401СВ38D2В3576АСDС8425108		
	Владелец: ФЕДЕРАЛЬНАЯ СЛУЖБА ГОСУДАРСТВЕННОЙ		
	РЕГИСТРАЦИИ, КАДАСТРА И КАРТОГРАФИИ		
	Действителен: с 27.06.2023 по 19.09.2024		

Филиал публично-правовой компании "Роскадастр" по Алтайскому краю
полное наименование органа регистрации прав
Выписка из Единого государственного реестра недвижимости об объекте недвижимости

Сведения о характеристиках объекта недвижимости

В Единый государственный реестр недвижимости внесены следующие сведения:

Раздел 1 Лист 1

Земельный участок			
вид объекта недвижимости			
Лист № 1 раздела 1	Всего листов раздела 1: 3	Всего разделов: 5	Всего листов выписки: 15
19.07.2024г. № КУВИ-001/2024-186942327			
Кадастровый номер:	22:43:030001:1271		
Номер кадастрового квартала:	22:43:030001		
Дата присвоения кадастрового номера:	22.02.2018		
Ранее присвоенный государственный учетный номер:	данные отсутствуют		
Местоположение:	Российская Федерация, Алтайский край, район Солонешенский, с. Карпово, урочище "Ромкин ключь"		
Площадь:	199332 +/- 1117		
Кадастровая стоимость, руб.:	298998		
Кадастровые номера расположенных в пределах земельного участка объектов недвижимости:	данные отсутствуют		
Кадастровые номера объектов недвижимости, из которых образован объект недвижимости:	данные отсутствуют		
Кадастровые номера образованных объектов недвижимости:	данные отсутствуют		
Категория земель:	Земли сельскохозяйственного назначения		
Виды разрешенного использования:	Животноводство: скотоводство: сенокосение		
Сведения о кадастровом инженере:	Меркулов Антон Иванович, договор на выполнение кадастровых работ от 06.12.2017 № 637, дата завершения кадастровых работ: 16.02.2018		
Сведения о лесах, водных объектах и об иных природных объектах, расположенных в пределах земельного участка:	данные отсутствуют		
Сведения о том, что земельный участок полностью расположен в границах зоны с особыми условиями использования территории, территории объекта культурного наследия, публичного сервитута:	данные отсутствуют		
Сведения о том, что земельный участок расположен в границах особой экономической зоны, территории опережающего развития, зоны территориального развития в Российской Федерации, игровой зоны:	данные отсутствуют		



ДОКУМЕНТ ПОДПИСАН
ЭЛЕКТРОННОЙ ПОДПИСЬЮ

Сертификат: 00ВВ056В7401СВ38D2В3576АСDС8425108

Владелец: ФЕДЕРАЛЬНАЯ СЛУЖБА ГОСУДАРСТВЕННОЙ
РЕГИСТРАЦИИ, КАДАСТРА И КАРТОГРАФИИ
Действителен: с 27.06.2023 по 19.09.2024

полное наименование должности

инициалы, фамилия

Земельный участок			
вид объекта недвижимости			
Лист № 2 раздела 1	Всего листов раздела 1: 3	Всего разделов: 5	Всего листов выписки: 15
19.07.2024г. № КУВИ-001/2024-186942327			
Кадастровый номер:		22:43:030001:1271	
Сведения о том, что земельный участок расположен в границах особо охраняемой природной территории, Байкальской природной территории и ее экологических зон, лесопарковом зеленом поясе, охотничьего угодья, лесничества:		данные отсутствуют	
Сведения о расположении земельного участка и (или) расположенного на нем объекта недвижимости в границах территории, в отношении которой принято решение о резервировании земель для государственных или муниципальных нужд:		данные отсутствуют	
Сведения о результатах проведения государственного земельного надзора:		данные отсутствуют	
Сведения о расположении земельного участка в границах территории, в отношении которой утвержден проект межевания территории:		данные отсутствуют	
Условный номер земельного участка:		данные отсутствуют	
Сведения о принятии акта и (или) заключении договора, предусматривающих предоставление в соответствии с земельным законодательством исполнительным органом государственным органом власти или органом местного самоуправления, находящегося в государственной или муниципальной собственности земельного участка для строительства наемного дома социального использования или наемного дома коммерческого использования:		данные отсутствуют	
Сведения о том, что земельный участок или земельные участки образованы на основании решения об изъятии земельного участка и (или) расположенного на нем объекта недвижимости для государственных или муниципальных нужд:		данные отсутствуют	
Сведения о том, что земельный участок образован из земель или земельного участка, государственная собственность на которые не разграничена:		данные отсутствуют	
Сведения о наличии земельного спора о местоположении границ земельных участков:		данные отсутствуют	
Статус записи об объекте недвижимости:		Сведения об объекте недвижимости имеют статус "актуальные"	
Особые отметки:		Граница земельного участка состоит из 3 контуров. Учетные номера контуров и их площади: 1 - 38309.03 кв.м, 2 - 68557.2 кв.м, 3 - 92465.74 кв.м. Сведения, необходимые для заполнения	



ДОКУМЕНТ ПОДПИСАН
ЭЛЕКТРОННОЙ ПОДПИСЬЮ

Сертификат: 00ВВ056В7401СВ38D2В3576АСDС8425108

Владелец: ФЕДЕРАЛЬНАЯ СЛУЖБА ГОСУДАРСТВЕННОЙ

РЕГИСТРАЦИИ, КАДАСТРА И КАРТОГРАФИИ

Действителен: с 27.06.2023 по 19.09.2024

полное наименование должности

инициалы, фамилия

Земельный участок			
вид объекта недвижимости			
Лист № 3 раздела 1	Всего листов раздела 1: 3	Всего разделов: 5	Всего листов выписки: 15
19.07.2024г. № КУВИ-001/2024-186942327			
Кадастровый номер:		22:43:030001:1271	
		раздела: 4 - Сведения о частях земельного участка, отсутствуют.	
Получатель выписки:		Администрация Солонешенского района Алтайского края	

	 <p>ДОКУМЕНТ ПОДПИСАН ЭЛЕКТРОННОЙ ПОДПИСЬЮ</p> <p>Сертификат: 00ВВ056В7401СВ38D2В3576АСDС8425108 Владелец: ФЕДЕРАЛЬНАЯ СЛУЖБА ГОСУДАРСТВЕННОЙ РЕГИСТРАЦИИ, КАДАСТРА И КАРТОГРАФИИ Действителен: с 27.06.2023 по 19.09.2024</p>	
полное наименование должности		инициалы, фамилия

Выписка из Единого государственного реестра недвижимости об объекте недвижимости
Сведения о зарегистрированных правах

Земельный участок			
вид объекта недвижимости			

Лист № 1 раздела 2	Всего листов раздела 2: 2	Всего разделов: 5	Всего листов выписки: 15
--------------------	---------------------------	-------------------	--------------------------

19.07.2024г. № КУВИ-001/2024-186942327	
Кадастровый номер:	22:43:030001:1271

1	Правообладатель (правообладатели):	1.1	не установлен
	Сведения о возможности предоставления третьим лицам персональных данных физического лица:	1.1.1	данные отсутствуют
2	Вид, номер, дата и время государственной регистрации права:	2.1	не зарегистрировано
3	Сведения об осуществлении государственной регистрации сделки, права без необходимого в силу закона согласия третьего лица, органа:	3.1	данные отсутствуют
4	Ограничение прав и обременение объекта недвижимости:		не зарегистрировано
5	Договоры участия в долевом строительстве:		не зарегистрировано
6	Заявленные в судебном порядке права требования:		данные отсутствуют
7	Сведения о возможности предоставления третьим лицам персональных данных физического лица		данные отсутствуют
8	Сведения о возражении в отношении зарегистрированного права:		данные отсутствуют
9	Сведения о наличии решения об изъятии объекта недвижимости для государственных и муниципальных нужд:		данные отсутствуют
10	Сведения о невозможности государственной регистрации без личного участия правообладателя или его законного представителя:		данные отсутствуют
11	Правопритязания и сведения о наличии поступивших, но не рассмотренных заявлений о проведении государственной регистрации права (перехода, прекращения права), ограничения права или обременения объекта недвижимости, сделки в отношении объекта недвижимости:		отсутствуют



ДОКУМЕНТ ПОДПИСАН
ЭЛЕКТРОННОЙ ПОДПИСЬЮ

Сертификат: 00BV056B7401CB38D2B3576ACDC8425108

Владелец: ФЕДЕРАЛЬНАЯ СЛУЖБА ГОСУДАРСТВЕННОЙ

РЕГИСТРАЦИИ, КАДАСТРА И КАРТОГРАФИИ

Действителен: с 27.06.2023 по 19.09.2024

полное наименование должности

инициалы, фамилия

Земельный участок			
вид объекта недвижимости			
Лист № 2 раздела 2	Всего листов раздела 2: 2	Всего разделов: 5	Всего листов выписки: 15
19.07.2024г. № КУВИ-001/2024-186942327			
Кадастровый номер:		22:43:030001:1271	
11	Сведения о невозможности государственной регистрации перехода, прекращения, ограничения права на земельный участок из земель сельскохозяйственного назначения:	данные отсутствуют	

полное наименование должности	 ДОКУМЕНТ ПОДПИСАН ЭЛЕКТРОННОЙ ПОДПИСЬЮ Сертификат: 00ВВ056В7401СВ38D2В3576АСDС8425108 Владелец: ФЕДЕРАЛЬНАЯ СЛУЖБА ГОСУДАРСТВЕННОЙ РЕГИСТРАЦИИ, КАДАСТРА И КАРТОГРАФИИ Действителен: с 27.06.2023 по 19.09.2024	инициалы, фамилия
-------------------------------	---	-------------------

Выписка из Единого государственного реестра недвижимости об объекте недвижимости

Описание местоположения земельного участка

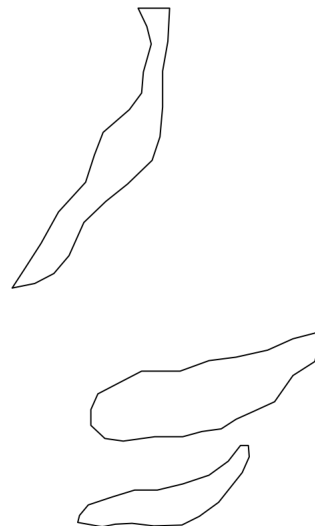
Земельный участок			
вид объекта недвижимости			

Лист № 1 раздела 3	Всего листов раздела 3: 4	Всего разделов: 5	Всего листов выписки: 15
--------------------	---------------------------	-------------------	--------------------------


19.07.2024г. № КУВИ-001/2024-186942327

Кадастровый номер: 22:43:030001:1271

План (чертеж, схема) земельного участка



Масштаб 1:20000 Условные обозначения:

	 ДОКУМЕНТ ПОДПИСАН ЭЛЕКТРОННОЙ ПОДПИСЬЮ Сертификат: 00ВВ056В7401СВ38D2В3576АСDС8425108 Владелец: ФЕДЕРАЛЬНАЯ СЛУЖБА ГОСУДАРСТВЕННОЙ РЕГИСТРАЦИИ, КАДАСТРА И КАРТОГРАФИИ Действителен: с 27.06.2023 по 19.09.2024	
полное наименование должности	инициалы, фамилия	

Земельный участок

вид объекта недвижимости

Лист № 2 раздела 3

Всего листов раздела 3: 4

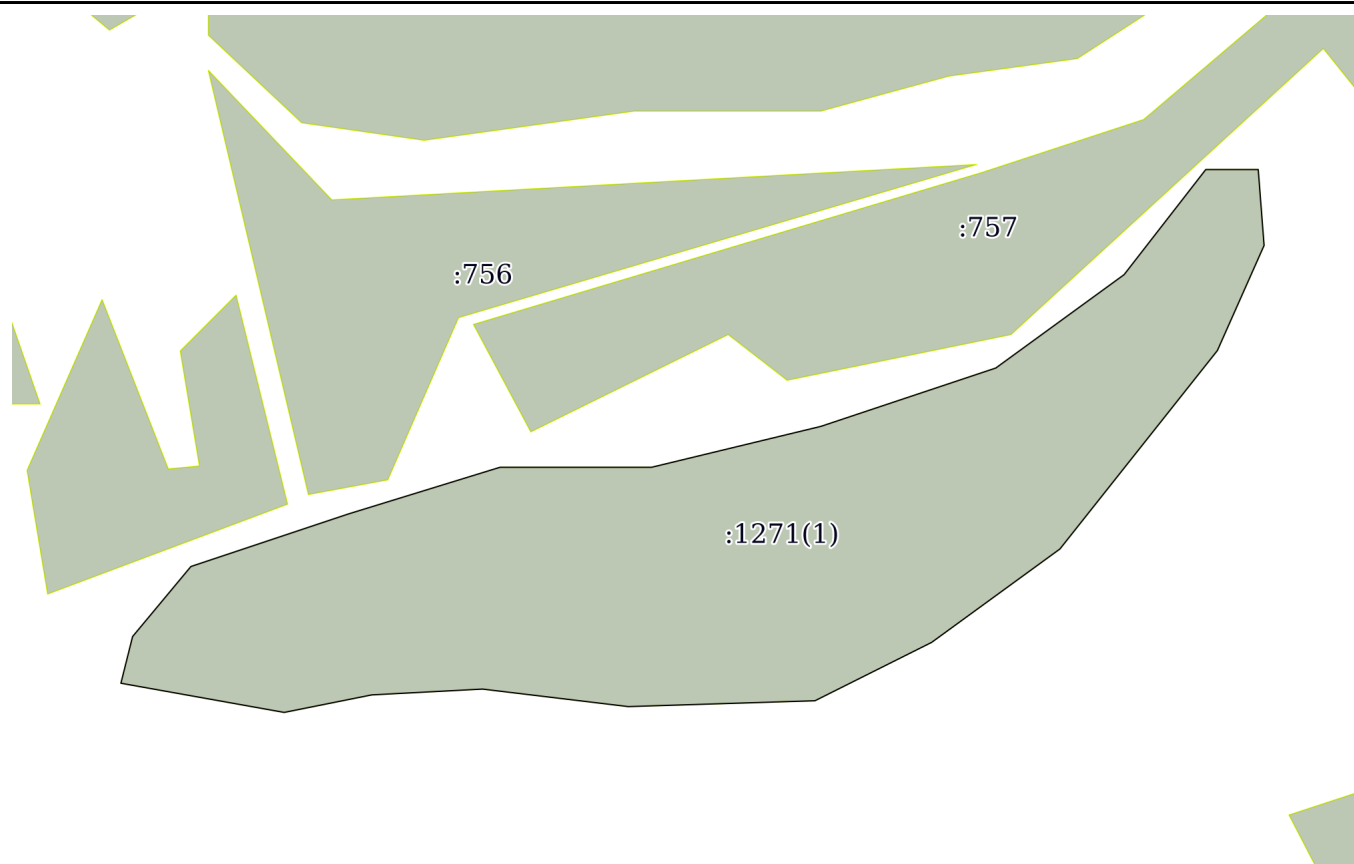
Всего разделов: 5

Всего листов выписки: 15

19.07.2024г. № КУВИ-001/2024-186942327

Кадастровый номер:

22:43:030001:1271



Масштаб 1:3000

Условные обозначения:



ДОКУМЕНТ ПОДПИСАН
ЭЛЕКТРОННОЙ ПОДПИСЬЮ

Сертификат: 00ВВ056В7401СВ38D2В3576АСDС8425108

Владелец: ФЕДЕРАЛЬНАЯ СЛУЖБА ГОСУДАРСТВЕННОЙ

РЕГИСТРАЦИИ, КАДАСТРА И КАРТОГРАФИИ

Действителен: с 27.06.2023 по 19.09.2024

полное наименование должности

инициалы, фамилия

Земельный участок

вид объекта недвижимости

Лист № 3 раздела 3

Всего листов раздела 3: 4

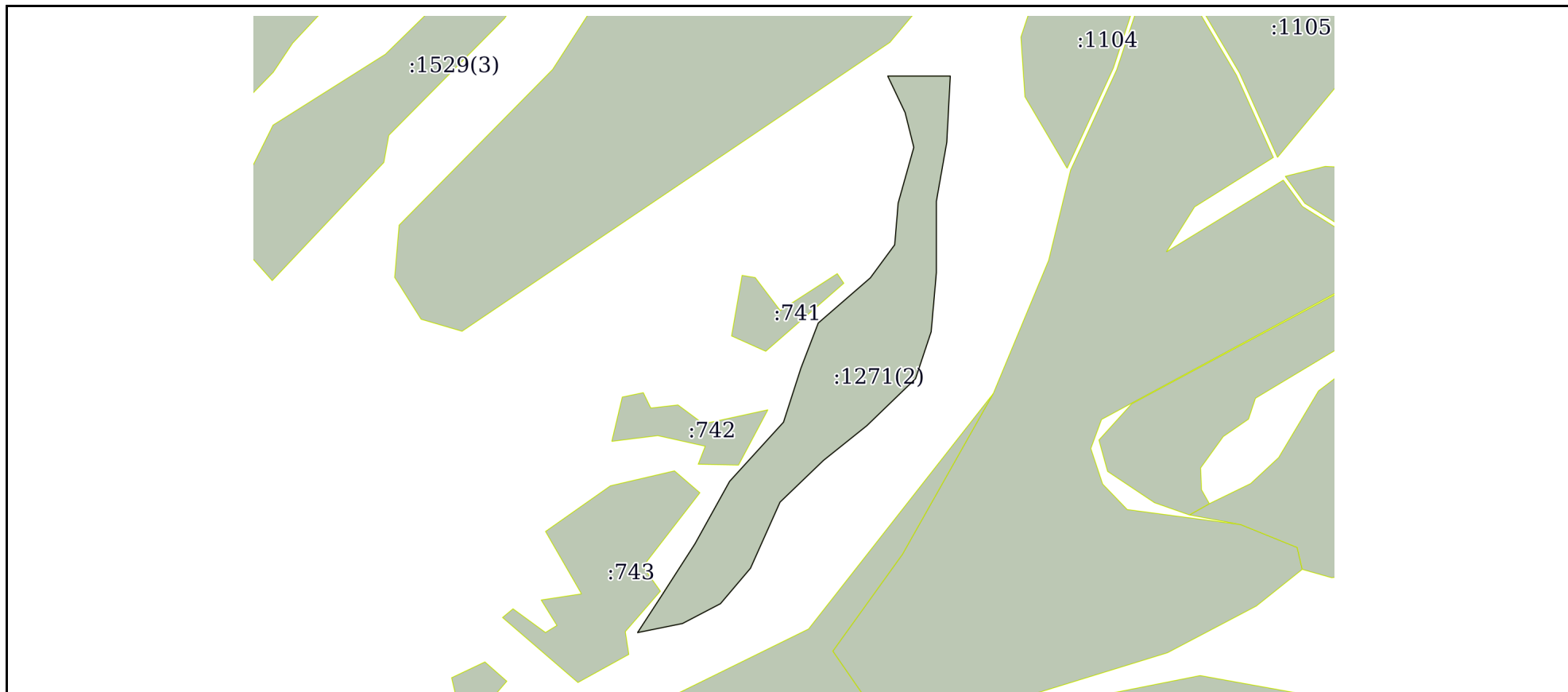
Всего разделов: 5

Всего листов выписки: 15

19.07.2024г. № КУВИ-001/2024-186942327

Кадастровый номер:

22:43:030001:1271



Масштаб 1:8000

Условные обозначения:

ДОКУМЕНТ ПОДПИСАН
ЭЛЕКТРОННОЙ ПОДПИСЬЮ

Сертификат: 00ВВ056В7401СВ38D2В3576АСDС8425108

Владелец: ФЕДЕРАЛЬНАЯ СЛУЖБА ГОСУДАРСТВЕННОЙ

РЕГИСТРАЦИИ, КАДАСТРА И КАРТОГРАФИИ

Действителен: с 27.06.2023 по 19.09.2024

полное наименование должности

инициалы, фамилия

Земельный участок

вид объекта недвижимости

Лист № 4 раздела 3

Всего листов раздела 3: 4

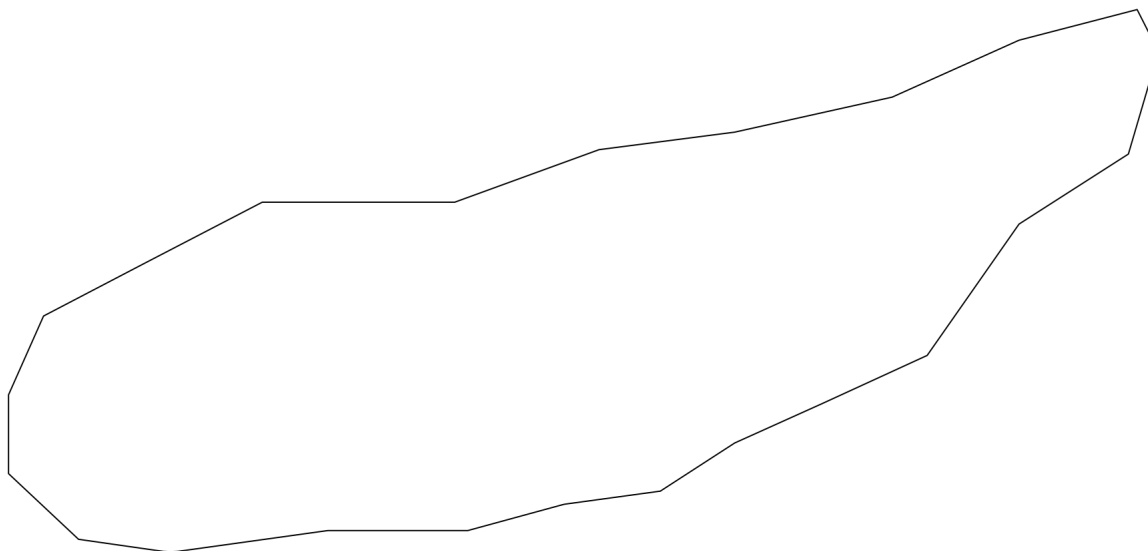
Всего разделов: 5

Всего листов выписки: 15

19.07.2024г. № КУВИ-001/2024-186942327

Кадастровый номер:

22:43:030001:1271



Масштаб 1:4000

Условные обозначения:

ДОКУМЕНТ ПОДПИСАН
ЭЛЕКТРОННОЙ ПОДПИСЬЮ

Сертификат: 00ВВ056В7401СВ38D2В3576АСDС8425108

Владелец: ФЕДЕРАЛЬНАЯ СЛУЖБА ГОСУДАРСТВЕННОЙ
РЕГИСТРАЦИИ, КАДАСТРА И КАРТОГРАФИИ
Действителен: с 27.06.2023 по 19.09.2024

полное наименование должности

инициалы, фамилия

Выписка из Единого государственного реестра недвижимости об объекте недвижимости

Описание местоположения земельного участка

Земельный участок			
вид объекта недвижимости			
Лист № 1 раздела 3.1	Всего листов раздела 3.1: 3	Всего разделов: 5	Всего листов выписки: 15
19.07.2024г. № КУВИ-001/2024-186942327			
Кадастровый номер:		22:43:030001:1271	

Описание местоположения границ земельного участка							
№ п/п	Номер точки		Дирекционный угол	Горизонтальное проложение, м	Описание закрепления на местности	Кадастровые номера смежных участков	Сведения об адресах правообладателей смежных земельных участков
	начальная	конечная					
1	2	3	4	5	6	7	8
1	1.1.1	1.1.2	175°35.6'	30.58	данные отсутствуют	данные отсутствуют	данные отсутствуют
2	1.1.2	1.1.3	203°58.4'	46.2	данные отсутствуют	данные отсутствуют	данные отсутствуют
3	1.1.3	1.1.4	218°27.1'	101.82	данные отсутствуют	данные отсутствуют	данные отсутствуют
4	1.1.4	1.1.5	233°57.9'	63.8	данные отсутствуют	данные отсутствуют	данные отсутствуют
5	1.1.5	1.1.6	243°26.4'	52.44	данные отсутствуют	данные отсутствуют	данные отсутствуют
6	1.1.6	1.1.7	268°12.4'	75.09	данные отсутствуют	данные отсутствуют	данные отсутствуют
7	1.1.7	1.1.8	276°50.8'	59.05	данные отсутствуют	данные отсутствуют	данные отсутствуют
8	1.1.8	1.1.9	266°59.6'	44.62	данные отсутствуют	данные отсутствуют	данные отсутствуют
9	1.1.9	1.1.10	258°41.0'	35.88	данные отсутствуют	данные отсутствуют	данные отсутствуют
10	1.1.10	1.1.11	280°7.6'	66.71	данные отсутствуют	данные отсутствуют	данные отсутствуют
11	1.1.11	1.1.12	14°3.9'	19.34	данные отсутствуют	данные отсутствуют	данные отсутствуют
12	1.1.12	1.1.13	39°48.4'	36.63	данные отсутствуют	данные отсутствуют	данные отсутствуют
13	1.1.13	1.1.14	71°33.7'	66.75	данные отсутствуют	данные отсутствуют	данные отсутствуют
14	1.1.14	1.1.15	72°54.0'	63.8	данные отсутствуют	данные отсутствуют	данные отсутствуют
15	1.1.15	1.1.16	90°0.0'	60.97	данные отсутствуют	данные отсутствуют	данные отсутствуют
16	1.1.16	1.1.17	76°25.7'	69.97	данные отсутствуют	данные отсутствуют	данные отсутствуют
17	1.1.17	1.1.18	71°33.9'	74.16	данные отсутствуют	данные отсутствуют	данные отсутствуют
18	1.1.18	1.1.19	53°58.7'	63.8	данные отсутствуют	данные отсутствуют	данные отсутствуют
19	1.1.19	1.1.20	37°52.1'	53.48	данные отсутствуют	данные отсутствуют	данные отсутствуют
20	1.1.20	1.1.1	90°0.0'	21.11	данные отсутствуют	данные отсутствуют	данные отсутствуют
21	1.1.20	1.1.20			данные отсутствуют	22:43:030001:757	данные отсутствуют
22	2.1.1	2.1.2	90°0.0'	84.43	данные отсутствуют	данные отсутствуют	данные отсутствуют



ДОКУМЕНТ ПОДПИСАН
ЭЛЕКТРОННОЙ ПОДПИСЬЮ

Сертификат: 00BV056B7401CB38D2B3576ACDC8425108

Владелец: ФЕДЕРАЛЬНАЯ СЛУЖБА ГОСУДАРСТВЕННОЙ

РЕГИСТРАЦИИ, КАДАСТРА И КАРТОГРАФИИ

Действителен: с 27.06.2023 по 19.09.2024

полное наименование должности

инициалы, фамилия

Земельный участок

вид объекта недвижимости

Лист № 2 раздела 3.1

Всего листов раздела 3.1: 3

Всего разделов: 5

Всего листов выписки: 15

19.07.2024г. № КУВИ-001/2024-186942327

Кадастровый номер:

22:43:030001:1271

1	2	3	4	5	6	7	8
23	2.1.2	2.1.3	183°0.7'	89.24	данные отсутствуют	данные отсутствуют	данные отсутствуют
24	2.1.3	2.1.4	190°0.4'	80.97	данные отсутствуют	данные отсутствуют	данные отсутствуют
25	2.1.4	2.1.5	180°0.0'	96.15	данные отсутствуют	данные отсутствуют	данные отсутствуют
26	2.1.5	2.1.6	185°2.3'	80.05	данные отсутствуют	данные отсутствуют	данные отсутствуют
27	2.1.6	2.1.7	198°26.3'	66.75	данные отсутствуют	данные отсутствуют	данные отсутствуют
28	2.1.7	2.1.8	226°2.3'	91.23	данные отсутствуют	данные отсутствуют	данные отсутствуют
29	2.1.8	2.1.9	231°20.6'	75.08	данные отсутствуют	данные отсутствуют	данные отсутствуют
30	2.1.9	2.1.10	226°10.0'	81.28	данные отсутствуют	данные отсутствуют	данные отсутствуют
31	2.1.10	2.1.11	204°6.2'	97.63	данные отсутствуют	данные отсутствуют	данные отсутствуют
32	2.1.11	2.1.12	220°18.4'	62.64	данные отсутствуют	данные отсутствуют	данные отсутствуют
33	2.1.12	2.1.13	242°26.9'	57.87	данные отсутствуют	данные отсутствуют	данные отсутствуют
34	2.1.13	2.1.14	258°35.5'	61.83	данные отсутствуют	данные отсутствуют	данные отсутствуют
35	2.1.14	2.1.15	33°7.0'	59.89	данные отсутствуют	данные отсутствуют	данные отсутствуют
36	2.1.15	2.1.16	32°44.9'	82.58	данные отсутствуют	данные отсутствуют	данные отсутствуют
37	2.1.16	2.1.17	29°3.4'	96.59	данные отсутствуют	данные отсутствуют	данные отсутствуют
38	2.1.17	2.1.18	42°21.5'	107.9	данные отсутствуют	данные отсутствуют	данные отсутствуют
39	2.1.18	2.1.19	17°52.5'	76.4	данные отсутствуют	данные отсутствуют	данные отсутствуют
40	2.1.19	2.1.20	21°2.3'	65.32	данные отсутствуют	данные отсутствуют	данные отсутствуют
41	2.1.20	2.1.21	49°5.1'	93.11	данные отсутствуют	данные отсутствуют	данные отсутствуют
42	2.1.21	2.1.22	36°23.4'	55.35	данные отсутствуют	данные отсутствуют	данные отсутствуют
43	2.1.22	2.1.23	4°45.8'	56.49	данные отсутствуют	данные отсутствуют	данные отсутствуют
44	2.1.23	2.1.24	15°42.2'	77.96	данные отсутствуют	данные отсутствуют	данные отсутствуют
45	2.1.24	2.1.25	345°58.2'	48.34	данные отсутствуют	данные отсутствуют	данные отсутствуют
46	2.1.25	2.1.1	334°31.7'	54.55	данные отсутствуют	данные отсутствуют	данные отсутствуют
47	3.1.1	3.1.2	153°6.7'	25.27	данные отсутствуют	данные отсутствуют	данные отсутствуют
48	3.1.2	3.1.3	196°22.5'	57.18	данные отсутствуют	данные отсутствуют	данные отсутствуют
49	3.1.3	3.1.4	237°23.0'	69.61	данные отсутствуют	данные отсутствуют	данные отсутствуют
50	3.1.4	3.1.5	214°59.5'	85.88	данные отсутствуют	данные отсутствуют	данные отсутствуют
51	3.1.5	3.1.6	245°22.6'	61.92	данные отсутствуют	данные отсутствуют	данные отсутствуют



ДОКУМЕНТ ПОДПИСАН
ЭЛЕКТРОННОЙ ПОДПИСЬЮ

Сертификат: 00BV056B7401CB38D2B3576ACDC8425108

Владелец: ФЕДЕРАЛЬНАЯ СЛУЖБА ГОСУДАРСТВЕННОЙ

РЕГИСТРАЦИИ, КАДАСТРА И КАРТОГРАФИИ

Действителен: с 27.06.2023 по 19.09.2024

полное наименование должности

инициалы, фамилия

Земельный участок

вид объекта недвижимости

Лист № 3 раздела 3.1

Всего листов раздела 3.1: 3

Всего разделов: 5

Всего листов выписки: 15

19.07.2024г. № КУВИ-001/2024-186942327

Кадастровый номер:

22:43:030001:1271

1	2	3	4	5	6	7	8
52	3.1.6	3.1.7	245°46.6'	51.43	данные отсутствуют	данные отсутствуют	данные отсутствуют
53	3.1.7	3.1.8	237°5.6'	47.49	данные отсутствуют	данные отсутствуют	данные отсутствуют
54	3.1.8	3.1.9	262°13.9'	52.08	данные отсутствуют	данные отсутствуют	данные отсутствуют
55	3.1.9	3.1.10	254°44.7'	53.47	данные отсутствуют	данные отсутствуют	данные отсутствуют
56	3.1.10	3.1.11	270°0.0'	75.05	данные отсутствуют	данные отсутствуют	данные отсутствуют
57	3.1.11	3.1.12	262°5.8'	85.24	данные отсутствуют	данные отсутствуют	данные отсутствуют
58	3.1.12	3.1.13	278°7.4'	49.75	данные отсутствуют	данные отсутствуют	данные отсутствуют
59	3.1.13	3.1.14	313°8.9'	51.44	данные отсутствуют	данные отсутствуют	данные отсутствуют
60	3.1.14	3.1.15	0°0.0'	42.22	данные отсутствуют	данные отсутствуют	данные отсутствуют
61	3.1.15	3.1.16	23°58.4'	46.2	данные отсутствуют	данные отсутствуют	данные отсутствуют
62	3.1.16	3.1.17	62°26.9'	60.84	данные отсутствуют	данные отсутствуют	данные отсутствуют
63	3.1.17	3.1.18	62°35.2'	71.33	данные отсутствуют	данные отсутствуют	данные отсутствуют
64	3.1.18	3.1.19	90°0.0'	103.19	данные отсутствуют	данные отсутствуют	данные отсутствуют
65	3.1.19	3.1.20	70°1.1'	82.35	данные отсутствуют	данные отсутствуют	данные отсутствуют
66	3.1.20	3.1.21	82°38.9'	73.31	данные отсутствуют	данные отсутствуют	данные отсутствуют
67	3.1.21	3.1.22	77°28.4'	86.49	данные отсутствуют	данные отсутствуют	данные отсутствуют
68	3.1.22	3.1.23	65°51.2'	74.53	данные отсутствуют	данные отсутствуют	данные отсутствуют
69	3.1.23	3.1.1	75°27.7'	65.41	данные отсутствуют	данные отсутствуют	данные отсутствуют



ДОКУМЕНТ ПОДПИСАН
ЭЛЕКТРОННОЙ ПОДПИСЬЮ

Сертификат: 00BV056B7401CB38D2B3576ACDC8425108

Владелец: ФЕДЕРАЛЬНАЯ СЛУЖБА ГОСУДАРСТВЕННОЙ

РЕГИСТРАЦИИ, КАДАСТРА И КАРТОГРАФИИ

Действителен: с 27.06.2023 по 19.09.2024

полное наименование должности

инициалы, фамилия

Выписка из Единого государственного реестра недвижимости об объекте недвижимости

Описание местоположения земельного участка

Земельный участок			
вид объекта недвижимости			
Лист № 1 раздела 3.2	Всего листов раздела 3.2: 3	Всего разделов: 5	Всего листов выписки: 15
19.07.2024г. № КУВИ-001/2024-186942327			
Кадастровый номер:		22:43:030001:1271	

Сведения о характерных точках границы земельного участка				
Система координат МСК-22, зона 3				
Номер точки	Координаты, м		Описание закрепления на местности	Средняя квадратичная погрешность определения координат характерных точек границ земельного участка, м
	X	Y		
1	2	3	4	5
1	433007.74	3232975.1	Не закреплена	2.5
2	433007.74	3232953.99	Не закреплена	2.5
3	432965.52	3232921.16	Не закреплена	2.5
4	432928	3232869.56	Не закреплена	2.5
5	432904.55	3232799.21	Не закреплена	2.5
6	432888.13	3232731.19	Не закреплена	2.5
7	432888.13	3232670.22	Не закреплена	2.5
8	432869.37	3232609.24	Не закреплена	2.5
9	432848.26	3232545.92	Не закреплена	2.5
10	432820.12	3232522.47	Не закреплена	2.5
11	432801.36	3232517.77	Не закреплена	2.5
12	432789.63	3232583.44	Не закреплена	2.5
13	432796.67	3232618.62	Не закреплена	2.5
14	432799.01	3232663.18	Не закреплена	2.5
15	432791.97	3232721.81	Не закреплена	2.5
16	432794.32	3232796.86	Не закреплена	2.5
17	432817.77	3232843.77	Не закреплена	2.5
18	432855.3	3232895.36	Не закреплена	2.5
19	432935.04	3232958.68	Не закреплена	2.5
20	432977.25	3232977.45	Не закреплена	2.5
1	433007.74	3232975.1	Не закреплена	2.5
1	434180.38	3232679.59	Не закреплена	2.5



ДОКУМЕНТ ПОДПИСАН
ЭЛЕКТРОННОЙ ПОДПИСЬЮ

Сертификат: 00ВВ056В7401СВ38D2В3576АСDС8425108

Владелец: ФЕДЕРАЛЬНАЯ СЛУЖБА ГОСУДАРСТВЕННОЙ
РЕГИСТРАЦИИ, КАДАСТРА И КАРТОГРАФИИ
Действителен: с 27.06.2023 по 19.09.2024

полное наименование должности

инициалы, фамилия

Земельный участок

вид объекта недвижимости

Лист № 2 раздела 3.2

Всего листов раздела 3.2: 3

Всего разделов: 5

Всего листов выписки: 15

19.07.2024г. № КУВИ-001/2024-186942327

Кадастровый номер:

22:43:030001:1271

1	2	3	4	5
2	434131.13	3232703.05	Не закреплена	2.5
3	434084.23	3232714.77	Не закреплена	2.5
4	434009.18	3232693.67	Не закреплена	2.5
5	433952.89	3232688.98	Не закреплена	2.5
6	433908.33	3232656.14	Не закреплена	2.5
7	433847.35	3232585.78	Не закреплена	2.5
8	433786.38	3232562.33	Не закреплена	2.5
9	433713.67	3232538.88	Не закреплена	2.5
10	433633.94	3232466.18	Не закреплена	2.5
11	433549.51	3232419.27	Не закреплена	2.5
12	433480.06	3232374.6	Не закреплена	2.5
13	433429.9	3232341.88	Не закреплена	2.5
14	433442.13	3232402.49	Не закреплена	2.5
15	433468.9	3232453.8	Не закреплена	2.5
16	433516.67	3232494.32	Не закреплена	2.5
17	433605.79	3232534.19	Не закреплена	2.5
18	433662.08	3232592.82	Не закреплена	2.5
19	433708.98	3232651.45	Не закреплена	2.5
20	433772.31	3232717.12	Не закреплена	2.5
21	433835.63	3232738.23	Не закреплена	2.5
22	433915.37	3232745.26	Не закреплена	2.5
23	434011.52	3232745.26	Не закреплена	2.5
24	434091.26	3232759.33	Не закреплена	2.5
25	434180.38	3232764.02	Не закреплена	2.5
1	434180.38	3232679.59	Не закреплена	2.5
1	433310.28	3233158.03	Не закреплена	2.5
2	433293.86	3233094.71	Не закреплена	2.5
3	433263.37	3233026.7	Не закреплена	2.5
4	433244.61	3232942.27	Не закреплена	2.5



ДОКУМЕНТ ПОДПИСАН
ЭЛЕКТРОННОЙ ПОДПИСЬЮ

Сертификат: 00ВВ056В7401СВ38D2В3576АСDC8425108

Владелец: ФЕДЕРАЛЬНАЯ СЛУЖБА ГОСУДАРСТВЕННОЙ

РЕГИСТРАЦИИ, КАДАСТРА И КАРТОГРАФИИ

Действителен: с 27.06.2023 по 19.09.2024

полное наименование должности

инициалы, фамилия

Земельный участок

вид объекта недвижимости

Лист № 3 раздела 3.2

Всего листов раздела 3.2: 3

Всего разделов: 5

Всего листов выписки: 15

19.07.2024г. № КУВИ-001/2024-186942327

Кадастровый номер:

22:43:030001:1271

1	2	3	4	5
5	433235.23	3232869.56	Не закреплена	2.5
6	433207.09	3232792.17	Не закреплена	2.5
7	433207.09	3232688.98	Не закреплена	2.5
8	433174.25	3232625.66	Не закреплена	2.5
9	433146.11	3232571.72	Не закреплена	2.5
10	433103.9	3232552.95	Не закреплена	2.5
11	433061.68	3232552.95	Не закреплена	2.5
12	433026.5	3232590.48	Не закреплена	2.5
13	433019.47	3232639.73	Не закреплена	2.5
14	433031.19	3232724.16	Не закреплена	2.5
15	433031.19	3232799.21	Не закреплена	2.5
16	433045.26	3232850.8	Не закреплена	2.5
17	433052.3	3232902.4	Не закреплена	2.5
18	433078.1	3232942.27	Не закреплена	2.5
19	433099.2	3232989.17	Не закреплена	2.5
20	433125	3233045.46	Не закреплена	2.5
21	433195.36	3233094.71	Не закреплена	2.5
22	433232.88	3233153.34	Не закреплена	2.5
23	433287.74	3233169.46	Не закреплена	2.5
1	433310.28	3233158.03	Не закреплена	2.5



ДОКУМЕНТ ПОДПИСАН
ЭЛЕКТРОННОЙ ПОДПИСЬЮ

Сертификат: 00BV056B7401CB38D2B3576ACDC8425108

Владелец: ФЕДЕРАЛЬНАЯ СЛУЖБА ГОСУДАРСТВЕННОЙ

РЕГИСТРАЦИИ, КАДАСТРА И КАРТОГРАФИИ

Действителен: с 27.06.2023 по 19.09.2024

полное наименование должности

инициалы, фамилия

Филиал публично-правовой компании "Роскадастр" по Алтайскому краю

полное наименование органа регистрации прав

Выписка из Единого государственного реестра недвижимости об объекте недвижимости

Сведения о характеристиках объекта недвижимости

В Единый государственный реестр недвижимости внесены следующие сведения:

Раздел 1 Лист 1

Земельный участок			
вид объекта недвижимости			
Лист № 1 раздела 1	Всего листов раздела 1: 3	Всего разделов: 7	Всего листов выписки: 18
19.07.2024г. № КУВИ-001/2024-186945974			
Кадастровый номер:	22:43:040001:1221		
Номер кадастрового квартала:	22:43:040001		
Дата присвоения кадастрового номера:	15.11.2017		
Ранее присвоенный государственный учетный номер:	данные отсутствуют		
Местоположение:	Российская Федерация, Алтайский край, район Солонешенский, в 100 м по направлению на восток от ориентира, расположенного по адресу: с. Сибирячиха, ул. Набережная, д.40		
Площадь:	240622 +/- 4292		
Кадастровая стоимость, руб.:	276715.3		
Кадастровые номера расположенных в пределах земельного участка объектов недвижимости:	данные отсутствуют		
Кадастровые номера объектов недвижимости, из которых образован объект недвижимости:	данные отсутствуют		
Кадастровые номера образованных объектов недвижимости:	данные отсутствуют		
Категория земель:	Земли сельскохозяйственного назначения		
Виды разрешенного использования:	Животноводство-скотоводство (выпас сельскохозяйственных животных)		
Сведения о кадастровом инженерере:	Меркулов Антон Иванович, дата завершения кадастровых работ: 10.11.2017		
Сведения о лесах, водных объектах и об иных природных объектах, расположенных в пределах земельного участка:	данные отсутствуют		
Сведения о том, что земельный участок полностью расположен в границах зоны с особыми условиями использования территории, территории объекта культурного наследия, публичного сервитута:	данные отсутствуют		
Сведения о том, что земельный участок расположен в границах особой экономической зоны, территории опережающего развития, зоны территориального развития в Российской Федерации, игровой зоны:	данные отсутствуют		



ДОКУМЕНТ ПОДПИСАН
ЭЛЕКТРОННОЙ ПОДПИСЬЮ

Сертификат: 00ВВ056В7401СВ38D2В3576АСDС8425108

Владелец: ФЕДЕРАЛЬНАЯ СЛУЖБА ГОСУДАРСТВЕННОЙ
РЕГИСТРАЦИИ, КАДАСТРА И КАРТОГРАФИИ
Действителен: с 27.06.2023 по 19.09.2024

полное наименование должности

инициалы, фамилия

Земельный участок			
вид объекта недвижимости			
Лист № 2 раздела 1	Всего листов раздела 1: 3	Всего разделов: 7	Всего листов выписки: 18
19.07.2024г. № КУВИ-001/2024-186945974			
Кадастровый номер:		22:43:040001:1221	
Сведения о том, что земельный участок расположен в границах особо охраняемой природной территории, Байкальской природной территории и ее экологических зон, лесопарковом зеленом поясе, охотничьего угодья, лесничества:		данные отсутствуют	
Сведения о расположении земельного участка и (или) расположенного на нем объекта недвижимости в границах территории, в отношении которой принято решение о резервировании земель для государственных или муниципальных нужд:		данные отсутствуют	
Сведения о результатах проведения государственного земельного надзора:		данные отсутствуют	
Сведения о расположении земельного участка в границах территории, в отношении которой утвержден проект межевания территории:		данные отсутствуют	
Условный номер земельного участка:		данные отсутствуют	
Сведения о принятии акта и (или) заключении договора, предусматривающих предоставление в соответствии с земельным законодательством исполнительным органом государственным органом власти или органом местного самоуправления, находящегося в государственной или муниципальной собственности земельного участка для строительства наемного дома социального использования или наемного дома коммерческого использования:		данные отсутствуют	
Сведения о том, что земельный участок или земельные участки образованы на основании решения об изъятии земельного участка и (или) расположенного на нем объекта недвижимости для государственных или муниципальных нужд:		данные отсутствуют	
Сведения о том, что земельный участок образован из земель или земельного участка, государственная собственность на которые не разграничена:		данные отсутствуют	
Сведения о наличии земельного спора о местоположении границ земельных участков:		данные отсутствуют	
Статус записи об объекте недвижимости:		Сведения об объекте недвижимости имеют статус "актуальные"	
Особые отметки:		Граница земельного участка состоит из 3 контуров. Учетные номера контуров и их площади: 1 - 25668.08 кв.м, 2 - 114060.45 кв.м, 3 - 100893.64 кв.м. Сведения об ограничениях права на	



ДОКУМЕНТ ПОДПИСАН
ЭЛЕКТРОННОЙ ПОДПИСЬЮ

Сертификат: 00ВВ056В7401СВ38Д2В3576АСDC8425108

Владелец: ФЕДЕРАЛЬНАЯ СЛУЖБА ГОСУДАРСТВЕННОЙ

РЕГИСТРАЦИИ, КАДАСТРА И КАРТОГРАФИИ

Действителен: с 27.06.2023 по 19.09.2024

полное наименование должности

инициалы, фамилия

Земельный участок			
вид объекта недвижимости			
Лист № 3 раздела 1	Всего листов раздела 1: 3	Всего разделов: 7	Всего листов выписки: 18
19.07.2024г. № КУВИ-001/2024-186945974			
Кадастровый номер:		22:43:040001:1221	
		<p>объект недвижимости, обременениях данного объекта, не зарегистрированных в реестре прав, ограничений прав и обременений недвижимого имущества: вид ограничения (обременения): ограничения прав на земельный участок, предусмотренные статьей 56 Земельного кодекса Российской Федерации; срок действия: с 13.11.2017; реквизиты документа-основания: постановление «Об утверждении правил установления на местности границ водоохранных зон и границ прибрежных защитных полос водных объектов» от 10.01.2009 № 17 выдан: Правительство Российской Федерации. вид ограничения (обременения): ограничения прав на земельный участок, предусмотренные статьей 56 Земельного кодекса Российской Федерации; срок действия: с 13.11.2017; реквизиты документа-основания: водный кодекс Российской Федерации от 03.06.2006 № 74-ФЗ выдан: Государственная Дума Российской Федерации. Сведения, необходимые для заполнения раздела: 2 - Сведения о зарегистрированных правах, отсутствуют.</p>	
Получатель выписки:		Администрация Солонешенского района Алтайского края	

полное наименование должности		ДОКУМЕНТ ПОДПИСАН	инициалы, фамилия
		ЭЛЕКТРОННОЙ ПОДПИСЬЮ	
	Сертификат: 00BV056V7401CB38D2B3576ACDC8425108		
	Владелец: ФЕДЕРАЛЬНАЯ СЛУЖБА ГОСУДАРСТВЕННОЙ		
	РЕГИСТРАЦИИ, КАДАСТРА И КАРТОГРАФИИ		
	Действителен: с 27.06.2023 по 19.09.2024		

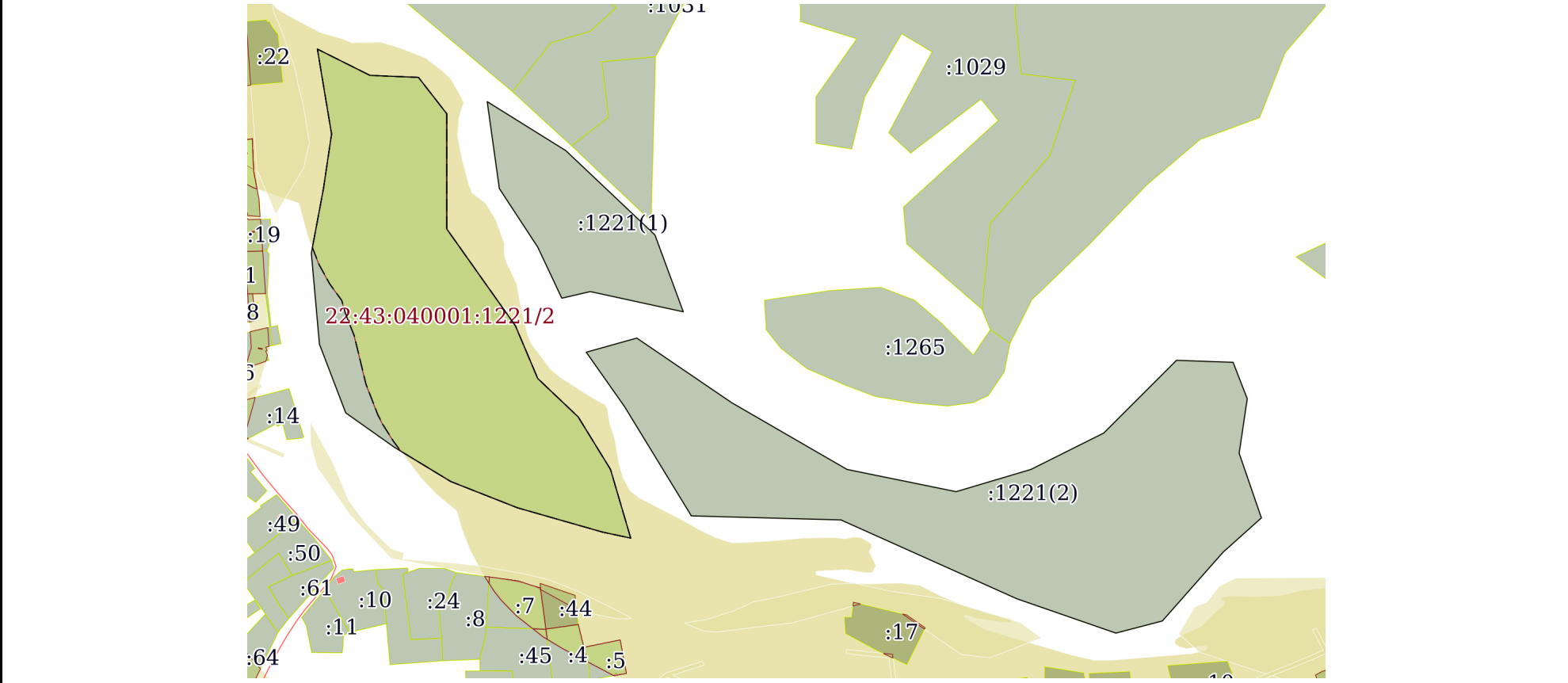
Выписка из Единого государственного реестра недвижимости об объекте недвижимости
Описание местоположения земельного участка

Земельный участок
вид объекта недвижимости

Лист № 1 раздела 3 Всего листов раздела 3: 4 Всего разделов: 7 Всего листов выписки: 18

19.07.2024г. № КУВИ-001/2024-186945974
Кадастровый номер: 22:43:040001:1221

План (чертеж, схема) земельного участка



Масштаб 1:7000 Условные обозначения:

полное наименование должности	 ДОКУМЕНТ ПОДПИСАН ЭЛЕКТРОННОЙ ПОДПИСЬЮ	инициалы, фамилия
	Сертификат: 00ВВ056В7401СВ38D2В3576АСDC8425108 Владелец: ФЕДЕРАЛЬНАЯ СЛУЖБА ГОСУДАРСТВЕННОЙ РЕГИСТРАЦИИ, КАДАСТРА И КАРТОГРАФИИ Действителен: с 27.06.2023 по 19.09.2024	

Земельный участок

вид объекта недвижимости

Лист № 2 раздела 3

Всего листов раздела 3: 4

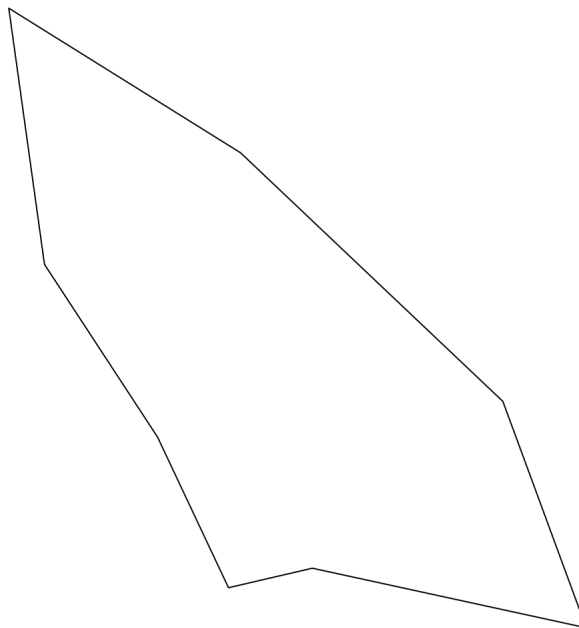
Всего разделов: 7

Всего листов выписки: 18

19.07.2024г. № КУВИ-001/2024-186945974

Кадастровый номер:

22:43:040001:1221



Масштаб 1:3000

Условные обозначения:

ДОКУМЕНТ ПОДПИСАН
ЭЛЕКТРОННОЙ ПОДПИСЬЮ

Сертификат: 00ВВ056В7401СВ38D2В3576АСDС8425108

Владелец: ФЕДЕРАЛЬНАЯ СЛУЖБА ГОСУДАРСТВЕННОЙ
РЕГИСТРАЦИИ, КАДАСТРА И КАРТОГРАФИИ
Действителен: с 27.06.2023 по 19.09.2024

полное наименование должности

инициалы, фамилия

Земельный участок

вид объекта недвижимости

Лист № 3 раздела 3

Всего листов раздела 3: 4

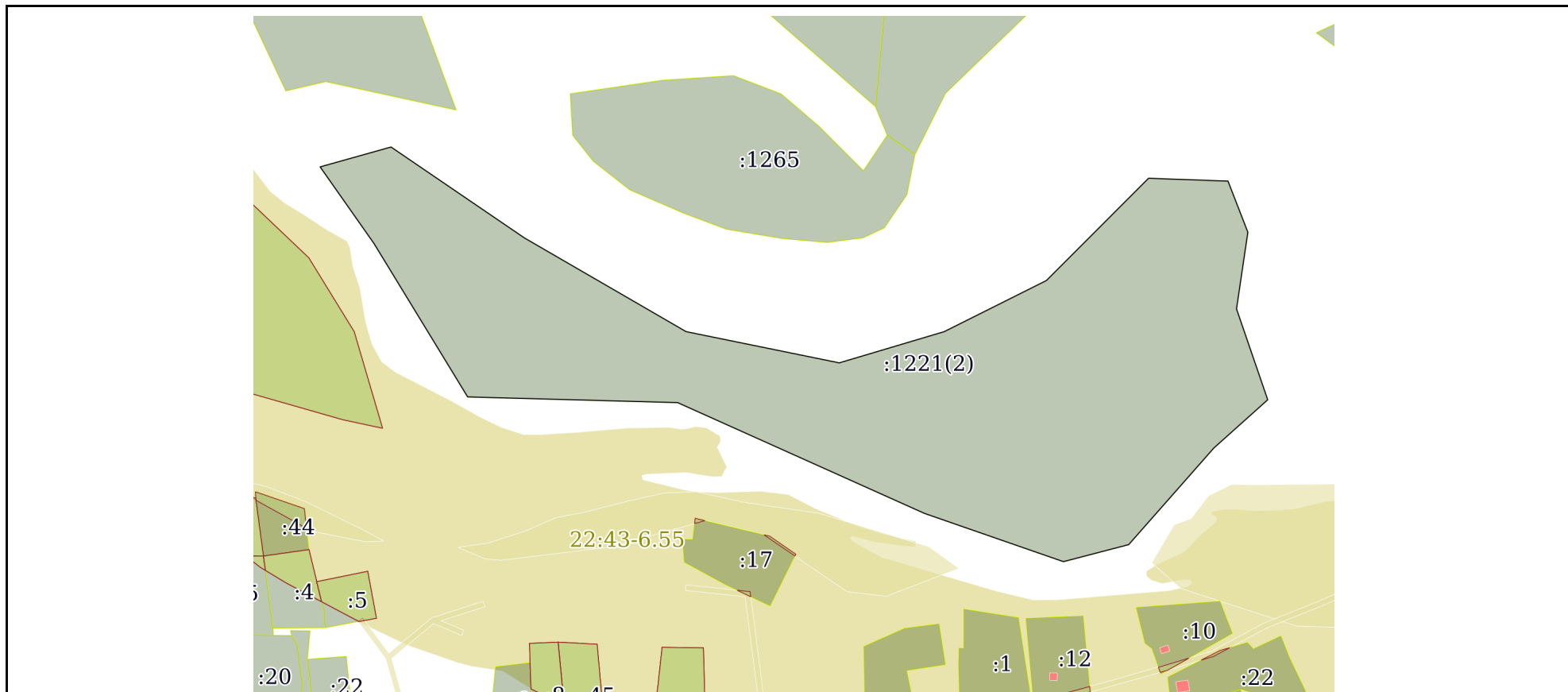
Всего разделов: 7

Всего листов выписки: 18

19.07.2024г. № КУВИ-001/2024-186945974

Кадастровый номер:

22:43:040001:1221



Масштаб 1:5000

Условные обозначения:



ДОКУМЕНТ ПОДПИСАН
ЭЛЕКТРОННОЙ ПОДПИСЬЮ

Сертификат: 00ВВ056В7401СВ38D2В3576АСDC8425108

Владелец: ФЕДЕРАЛЬНАЯ СЛУЖБА ГОСУДАРСТВЕННОЙ

РЕГИСТРАЦИИ, КАДАСТРА И КАРТОГРАФИИ

Действителен: с 27.06.2023 по 19.09.2024

полное наименование должности

инициалы, фамилия

Земельный участок

вид объекта недвижимости

Лист № 4 раздела 3

Всего листов раздела 3: 4

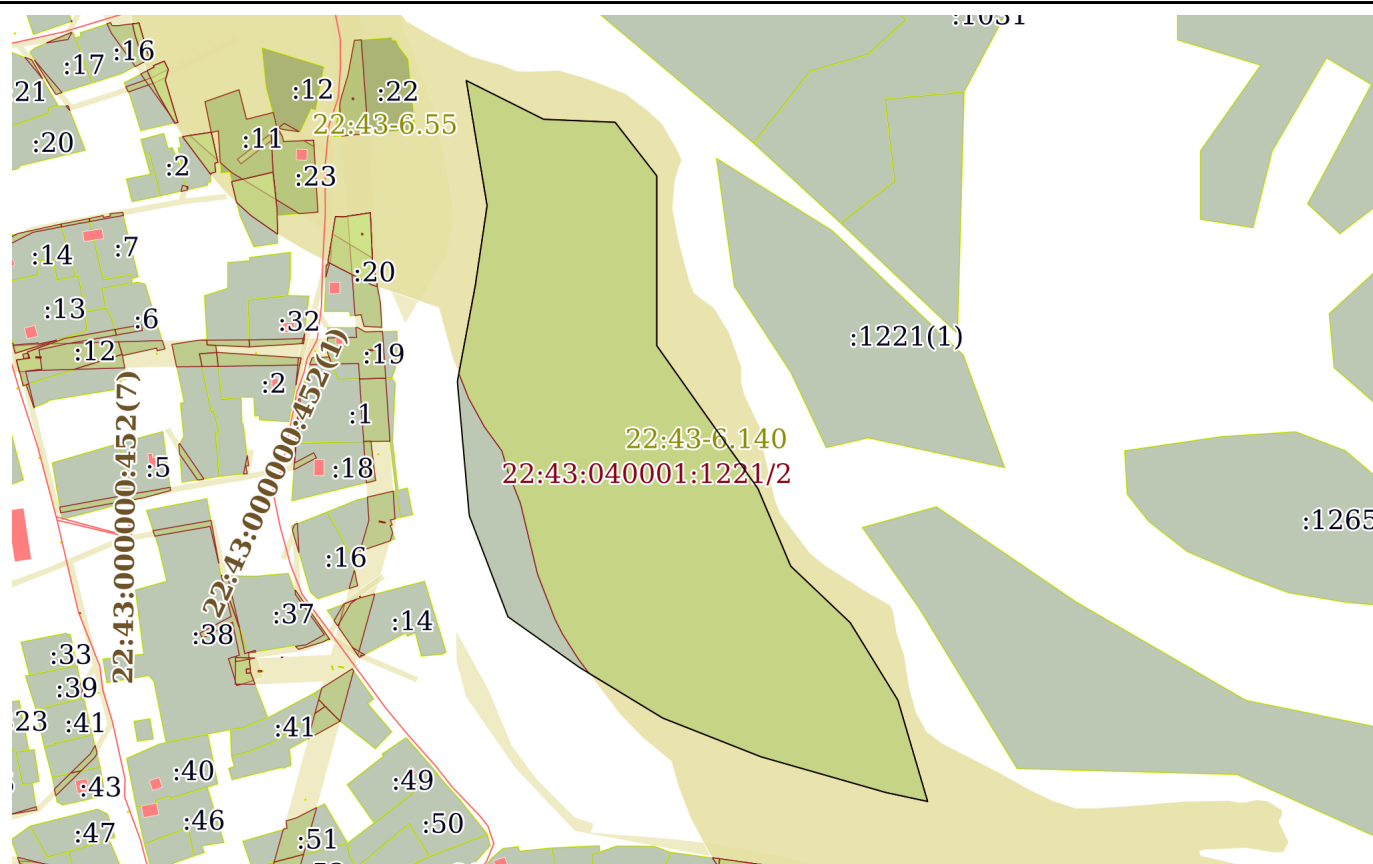
Всего разделов: 7

Всего листов выписки: 18

19.07.2024г. № КУВИ-001/2024-186945974

Кадастровый номер:

22:43:040001:1221



Масштаб 1:6000

Условные обозначения:



ДОКУМЕНТ ПОДПИСАН
ЭЛЕКТРОННОЙ ПОДПИСЬЮ

Сертификат: 00ВВ056В7401СВ38D2В3576АСDС8425108

Владелец: ФЕДЕРАЛЬНАЯ СЛУЖБА ГОСУДАРСТВЕННОЙ

РЕГИСТРАЦИИ, КАДАСТРА И КАРТОГРАФИИ

Действителен: с 27.06.2023 по 19.09.2024

полное наименование должности

инициалы, фамилия

Выписка из Единого государственного реестра недвижимости об объекте недвижимости

Описание местоположения земельного участка

Земельный участок			
вид объекта недвижимости			
Лист № 1 раздела 3.1	Всего листов раздела 3.1: 2	Всего разделов: 7	Всего листов выписки: 18
19.07.2024г. № КУВИ-001/2024-186945974			
Кадастровый номер:		22:43:040001:1221	

Описание местоположения границ земельного участка							
№ п/п	Номер точки		Дирекционный угол	Горизонтальное проложение, м	Описание закрепления на местности	Кадастровые номера смежных участков	Сведения об адресах правообладателей смежных земельных участков
	начальная	конечная					
1	2	3	4	5	6	7	8
1	1.1.1	1.1.2	121°56.2`	109.83	данные отсутствуют	данные отсутствуют	данные отсутствуют
2	1.1.2	1.1.3	133°26.5`	145.26	данные отсутствуют	данные отсутствуют	данные отсутствуют
3	1.1.3	1.1.4	159°46.6`	96.94	данные отсутствуют	данные отсутствуют	данные отсутствуют
4	1.1.4	1.1.5	282°16.0`	112.68	данные отсутствуют	данные отсутствуют	данные отсутствуют
5	1.1.5	1.1.6	256°54.9`	34.63	данные отсутствуют	данные отсутствуют	данные отсутствуют
6	1.1.6	1.1.7	334°46.1`	66.88	данные отсутствуют	данные отсутствуют	данные отсутствуют
7	1.1.7	1.1.8	326°46.0`	82.98	данные отсутствуют	данные отсутствуют	данные отсутствуют
8	1.1.8	1.1.1	352°3.5`	103.93	данные отсутствуют	данные отсутствуют	данные отсутствуют
9	2.1.1	2.1.2	74°21.7`	62.14	данные отсутствуют	данные отсутствуют	данные отсутствуют
10	2.1.2	2.1.3	124°14.9`	136.11	данные отсутствуют	данные отсутствуют	данные отсутствуют
11	2.1.3	2.1.4	120°4.1`	157.66	данные отсутствуют	данные отсутствуют	данные отсутствуют
12	2.1.4	2.1.5	101°30.8`	131.91	данные отсутствуют	данные отсутствуют	данные отсутствуют
13	2.1.5	2.1.6	73°26.5`	92.39	данные отсутствуют	данные отсутствуют	данные отсутствуют
14	2.1.6	2.1.7	63°26.1`	96.35	данные отсутствуют	данные отсутствуют	данные отсутствуют
15	2.1.7	2.1.8	45°0.0`	121.86	данные отсутствуют	данные отсутствуют	данные отсутствуют
16	2.1.8	2.1.9	92°2.5`	67.06	данные отсутствуют	данные отсутствуют	данные отсутствуют
17	2.1.9	2.1.10	158°44.8`	46.23	данные отсутствуют	данные отсутствуют	данные отсутствуют
18	2.1.10	2.1.11	188°25.4`	65.33	данные отсутствуют	данные отсутствуют	данные отсутствуют
19	2.1.11	2.1.12	161°1.8`	81	данные отсутствуют	данные отсутствуют	данные отсутствуют
20	2.1.12	2.1.13	228°10.9`	61.03	данные отсутствуют	данные отсутствуют	данные отсутствуют
21	2.1.13	2.1.14	221°25.6`	108.55	данные отсутствуют	данные отсутствуют	данные отсутствуют
22	2.1.14	2.1.15	255°22.8`	56.89	данные отсутствуют	данные отсутствуют	данные отсутствуют



ДОКУМЕНТ ПОДПИСАН
ЭЛЕКТРОННОЙ ПОДПИСЬЮ

Сертификат: 00ВВ056В7401СВ38D2В3576АСDС8425108

Владелец: ФЕДЕРАЛЬНАЯ СЛУЖБА ГОСУДАРСТВЕННОЙ

РЕГИСТРАЦИИ, КАДАСТРА И КАРТОГРАФИИ

Действителен: с 27.06.2023 по 19.09.2024

полное наименование должности

инициалы, фамилия

Земельный участок

вид объекта недвижимости

Лист № 2 раздела 3.1

Всего листов раздела 3.1: 2

Всего разделов: 7

Всего листов выписки: 18

19.07.2024г. № КУВИ-001/2024-186945974

Кадастровый номер:

22:43:040001:1221

1	2	3	4	5	6	7	8
23	2.1.15	2.1.16	289°8.0'	124.15	данные отсутствуют	данные отсутствуют	данные отсутствуют
24	2.1.16	2.1.17	294°8.8'	228.22	данные отсутствуют	данные отсутствуют	данные отсутствуют
25	2.1.17	2.1.18	271°32.9'	177.2	данные отсутствуют	данные отсутствуют	данные отсутствуют
26	2.1.18	2.1.19	328°34.3'	151.48	данные отсутствуют	данные отсутствуют	данные отсутствуют
27	2.1.19	2.1.1	324°52.0'	79.03	данные отсутствуют	данные отсутствуют	данные отсутствуют
28	3.1.1	3.1.2	116°33.9'	69.59	данные отсутствуют	данные отсутствуют	данные отсутствуют
29	3.1.2	3.1.3	92°23.0'	57.49	данные отсутствуют	данные отсутствуют	данные отсутствуют
30	3.1.3	3.1.4	142°7.2'	54.59	данные отсутствуют	данные отсутствуют	данные отсутствуют
31	3.1.4	3.1.5	180°0.0'	136.44	данные отсутствуют	данные отсутствуют	данные отсутствуют
32	3.1.5	3.1.6	144°41.5'	140.8	данные отсутствуют	данные отсутствуют	данные отсутствуют
33	3.1.6	3.1.7	157°4.0'	67.57	данные отсутствуют	данные отсутствуют	данные отсутствуют
34	3.1.7	3.1.8	133°31.6'	66.04	данные отсутствуют	данные отсутствуют	данные отсутствуют
35	3.1.8	3.1.9	148°23.6'	73.08	данные отсутствуют	данные отсутствуют	данные отсутствуют
36	3.1.9	3.1.10	163°36.8'	84.83	данные отсутствуют	данные отсутствуют	данные отсутствуют
37	3.1.10	3.1.11	282°5.6'	34.27	данные отсутствуют	данные отсутствуют	данные отсутствуют
38	3.1.11	3.1.12	285°56.6'	104.55	данные отсутствуют	данные отсутствуют	данные отсутствуют
39	3.1.12	3.1.13	291°30.1'	84.91	данные отсутствуют	данные отсутствуют	данные отсутствуют
40	3.1.13	3.1.14	301°15.8'	78.41	данные отсутствуют	данные отсутствуют	данные отсутствуют
41	3.1.14	3.1.15	305°18.5'	70.4	данные отсутствуют	данные отсутствуют	данные отсутствуют
42	3.1.15	3.1.16	339°4.5'	87.14	данные отсутствуют	данные отсутствуют	данные отсутствуют
43	3.1.16	3.1.17	354°55.4'	108.14	данные отсутствуют	данные отсутствуют	данные отсутствуют
44	3.1.17	3.1.18	10°37.1'	77.92	данные отсутствуют	данные отсутствуют	данные отсутствуют
45	3.1.18	3.1.19	8°25.9'	65.34	данные отсутствуют	данные отсутствуют	данные отсутствуют
46	3.1.19	3.1.1	350°32.2'	101.93	данные отсутствуют	данные отсутствуют	данные отсутствуют



ДОКУМЕНТ ПОДПИСАН
ЭЛЕКТРОННОЙ ПОДПИСЬЮ

Сертификат: 00ВВ056В7401СВ38D2В3576АСDС8425108

Владелец: ФЕДЕРАЛЬНАЯ СЛУЖБА ГОСУДАРСТВЕННОЙ

РЕГИСТРАЦИИ, КАДАСТРА И КАРТОГРАФИИ

Действителен: с 27.06.2023 по 19.09.2024

полное наименование должности

инициалы, фамилия

Выписка из Единого государственного реестра недвижимости об объекте недвижимости

Описание местоположения земельного участка

Земельный участок			
вид объекта недвижимости			
Лист № 1 раздела 3.2	Всего листов раздела 3.2: 2	Всего разделов: 7	Всего листов выписки: 18
19.07.2024г. № КУВИ-001/2024-186945974			
Кадастровый номер:		22:43:040001:1221	

Сведения о характерных точках границы земельного участка				
Система координат МСК-22, зона 3				
Номер точки	Координаты, м		Описание закрепления на местности	Средняя квадратичная погрешность определения координат характерных точек границ земельного участка, м
	X	Y		
1	2	3	4	5
1	424046.44	3202605.52	Не закреплена	2.5
2	423943.51	3202619.88	Не закреплена	2.5
3	423874.1	3202665.36	Не закреплена	2.5
4	423813.6	3202693.87	Не закреплена	2.5
5	423821.44	3202727.6	Не закреплена	2.5
6	423797.5	3202837.71	Не закреплена	2.5
7	423888.46	3202804.2	Не закреплена	2.5
8	423988.34	3202698.73	Не закреплена	2.5
1	424046.44	3202605.52	Не закреплена	2.5
1	423749.63	3202722.81	Не закреплена	2.5
2	423685	3202768.29	Не закреплена	2.5
3	423555.74	3202847.28	Не закреплена	2.5
4	423550.95	3203024.42	Не закреплена	2.5
5	423457.59	3203232.67	Не закреплена	2.5
6	423416.9	3203349.96	Не закреплена	2.5
7	423431.26	3203405.01	Не закреплена	2.5
8	423512.65	3203476.83	Не закреплена	2.5
9	423553.34	3203522.31	Не закреплена	2.5
10	423629.94	3203495.98	Не закреплена	2.5
11	423694.57	3203505.55	Не закреплена	2.5
12	423737.66	3203488.79	Не закреплена	2.5
13	423740.05	3203421.77	Не закреплена	2.5



ДОКУМЕНТ ПОДПИСАН
ЭЛЕКТРОННОЙ ПОДПИСЬЮ

Сертификат: 00ВВ056В7401СВ38D2В3576АСDС8425108

Владелец: ФЕДЕРАЛЬНАЯ СЛУЖБА ГОСУДАРСТВЕННОЙ
РЕГИСТРАЦИИ, КАДАСТРА И КАРТОГРАФИИ
Действителен: с 27.06.2023 по 19.09.2024

полное наименование должности

инициалы, фамилия

Земельный участок

вид объекта недвижимости

Лист № 2 раздела 3.2

Всего листов раздела 3.2: 2

Всего разделов: 7

Всего листов выписки: 18

19.07.2024г. № КУВИ-001/2024-186945974

Кадастровый номер:

22:43:040001:1221

1	2	3	4	5
14	423653.88	3203335.6	Не закреплена	2.5
15	423610.79	3203249.42	Не закреплена	2.5
16	423584.46	3203160.86	Не закреплена	2.5
17	423610.79	3203031.6	Не закреплена	2.5
18	423689.78	3202895.16	Не закреплена	2.5
19	423766.38	3202782.65	Не закреплена	2.5
1	423749.63	3202722.81	Не закреплена	2.5
1	424108.68	3202404.45	Не закреплена	2.5
2	424008.14	3202421.21	Не закреплена	2.5
3	423943.51	3202411.63	Не закреплена	2.5
4	423866.92	3202397.27	Не закреплена	2.5
5	423759.2	3202406.84	Не закреплена	2.5
6	423677.81	3202437.96	Не закреплена	2.5
7	423637.12	3202495.41	Не закреплена	2.5
8	423596.43	3202562.43	Не закреплена	2.5
9	423565.31	3202641.43	Не закреплена	2.5
10	423536.59	3202741.96	Не закреплена	2.5
11	423529.41	3202775.47	Не закреплена	2.5
12	423610.79	3202751.54	Не закреплена	2.5
13	423673.03	3202713.24	Не закреплена	2.5
14	423718.51	3202665.36	Не закреплена	2.5
15	423780.74	3202639.03	Не закреплена	2.5
16	423895.64	3202557.65	Не закреплена	2.5
17	424032.08	3202557.65	Не закреплена	2.5
18	424075.17	3202524.13	Не закреплена	2.5
19	424077.56	3202466.69	Не закреплена	2.5
1	424108.68	3202404.45	Не закреплена	2.5



ДОКУМЕНТ ПОДПИСАН
ЭЛЕКТРОННОЙ ПОДПИСЬЮ

Сертификат: 00ВВ056В7401СВ38D2В3576АСDС8425108

Владелец: ФЕДЕРАЛЬНАЯ СЛУЖБА ГОСУДАРСТВЕННОЙ

РЕГИСТРАЦИИ, КАДАСТРА И КАРТОГРАФИИ

Действителен: с 27.06.2023 по 19.09.2024

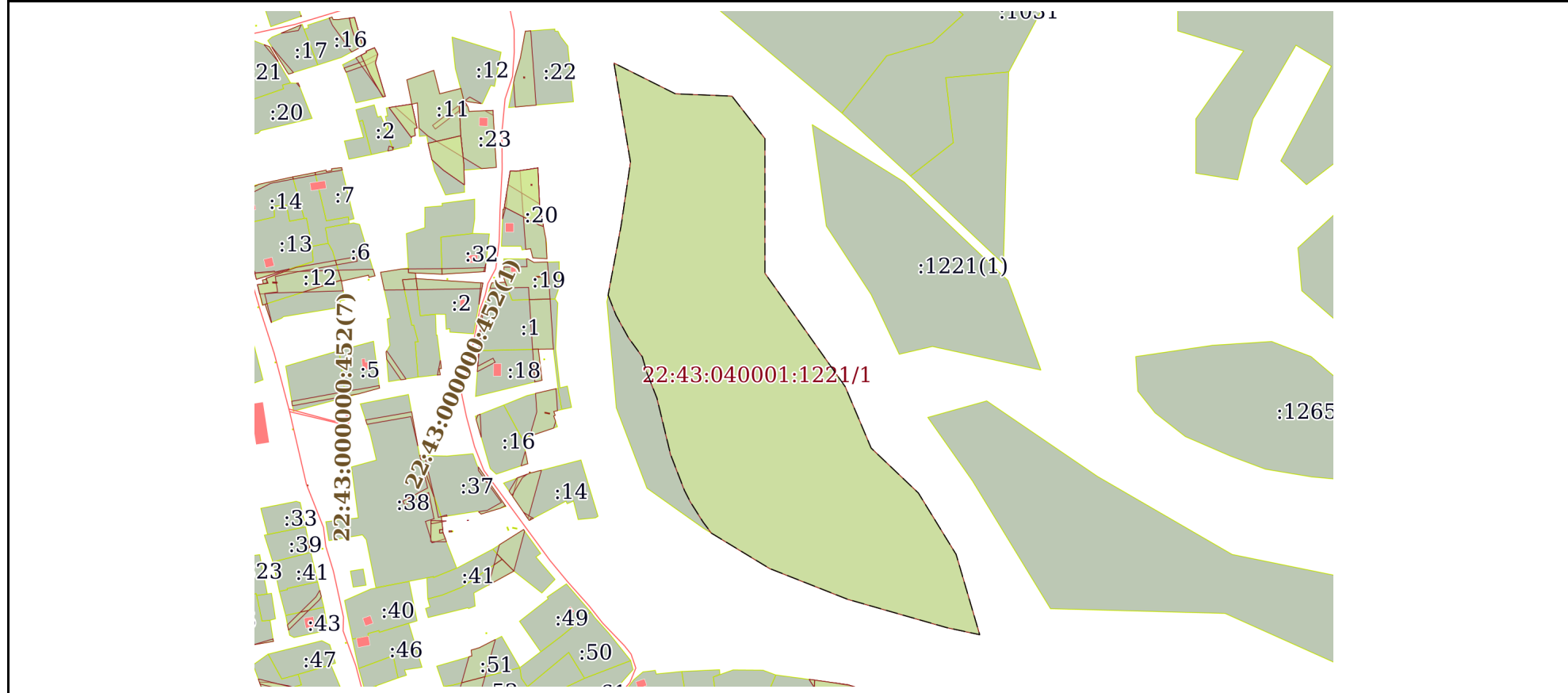
полное наименование должности

инициалы, фамилия


Выписка из Единого государственного реестра недвижимости об объекте недвижимости
Сведения о частях земельного участка

Земельный участок			
вид объекта недвижимости			
Лист № 1 раздела 4	Всего листов раздела 4: 2	Всего разделов: 7	Всего листов выписки: 18
19.07.2024г. № КУВИ-001/2024-186945974			
Кадастровый номер:		22:43:040001:1221	

План (чертеж, схема) части земельного участка Учетный номер части: 22:43:040001:1221/1



Масштаб 1:6000 Условные обозначения:



ДОКУМЕНТ ПОДПИСАН
ЭЛЕКТРОННОЙ ПОДПИСЬЮ

Сертификат: 00BV056V7401CB38D2B3576ACDC8425108
Владелец: ФЕДЕРАЛЬНАЯ СЛУЖБА ГОСУДАРСТВЕННОЙ
РЕГИСТРАЦИИ, КАДАСТРА И КАРТОГРАФИИ
Действителен: с 27.06.2023 по 19.09.2024

полное наименование должности		инициалы, фамилия
-------------------------------	--	-------------------

Земельный участок

вид объекта недвижимости

Лист № 2 раздела 4

Всего листов раздела 4: 2

Всего разделов: 7

Всего листов выписки: 18

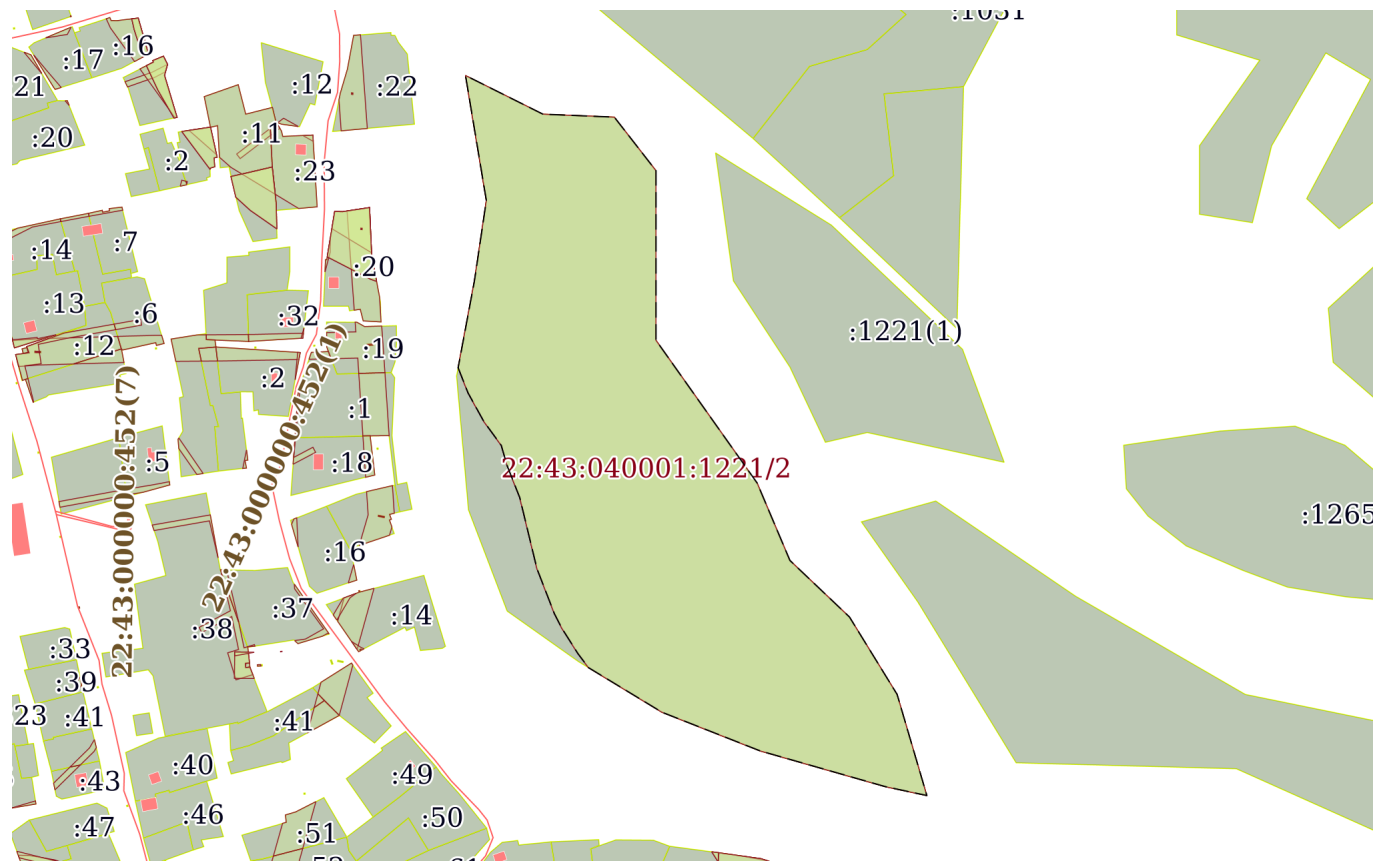
19.07.2024г. № КУВИ-001/2024-186945974

Кадастровый номер:

22:43:040001:1221

План (чертеж, схема) части земельного участка

Учетный номер части: 22:43:040001:1221/2



Масштаб 1:6000

Условные обозначения:



ДОКУМЕНТ ПОДПИСАН
ЭЛЕКТРОННОЙ ПОДПИСЬЮ

Сертификат: 00ВВ056В7401СВ38D2В3576АСDС8425108

Владелец: ФЕДЕРАЛЬНАЯ СЛУЖБА ГОСУДАРСТВЕННОЙ

РЕГИСТРАЦИИ, КАДАСТРА И КАРТОГРАФИИ

Действителен: с 27.06.2023 по 19.09.2024

полное наименование должности

инициалы, фамилия

Выписка из Единого государственного реестра недвижимости об объекте недвижимости
Сведения о частях земельного участка

Земельный участок		
вид объекта недвижимости		
Лист № 1 раздела 4.1	Всего листов раздела 4.1: 1	Всего разделов: 7
19.07.2024г. № КУВИ-001/2024-186945974		
Кадастровый номер:		22:43:040001:1221
Учетный номер части	Площадь, м2	Содержание ограничения в использовании или ограничения права на объект недвижимости или обременения объекта недвижимости
1	2	3
22:43:040001:1221/1	94097	вид ограничения (обременения): ограничения прав на земельный участок, предусмотренные статьей 56 Земельного кодекса Российской Федерации; Срок действия: не установлен; реквизиты документа-основания: постановление «Об утверждении правил установления на местности границ водоохранных зон и границ прибрежных защитных полос водных объектов» от 10.01.2009 № 17 выдан: Правительство Российской Федерации; Содержание ограничения (обременения): Ограничения использования территории водоохраной зоны (ВЗ) определены ч. 15, 16 ст. 65 Водного кодекса РФ от 03.06.2006 N 74-ФЗ; Реестровый номер границы: 22:43-6.132; Вид зоны по документу: Водоохранная зона р. Ануй, МО Тополинский сельсовет п. Тог-Алтай, с. Топольное, МО Солонешенский сельсовет с. Искра, с. Солонешное, МО Сибирячихинский сельсовет п. Ануйский, п. Садовый, с. Сибирячиха, МО Березовский сельсовет с. Березовка; Тип зоны: Водоохранная зона; Индекс: -
22:43:040001:1221/2	94097	вид ограничения (обременения): ограничения прав на земельный участок, предусмотренные статьей 56 Земельного кодекса Российской Федерации; Срок действия: не установлен; реквизиты документа-основания: водный кодекс Российской Федерации от 03.06.2006 № 74-ФЗ выдан: Государственная Дума Российской Федерации; Содержание ограничения (обременения): Ограничения использования территории прибрежной защитной полосы (ПЗП) определены ч. 15, 16, 17 ст. 65 Водного кодекса РФ от 03.06.2006 N 74-ФЗ; Реестровый номер границы: 22:43-6.140; Вид зоны по документу: Прибрежная защитная полоса р. Ануй, МО Тополинский сельсовет п. Тог-Алтай, с. Топольное, МО Солонешенский сельсовет с. Искра, с. Солонешное, МО Сибирячихинский сельсовет п. Ануйский, п. Садовый, с. Сибирячиха, МО Березовский сельсовет с. Березовка; Тип зоны: Прибрежная защитная полоса; Индекс: -

полное наименование должности	 <p>ДОКУМЕНТ ПОДПИСАН ЭЛЕКТРОННОЙ ПОДПИСЬЮ</p> <p>Сертификат: 00ВВ056В7401СВ38D2В3576АСDС8425108</p> <p>Владелец: ФЕДЕРАЛЬНАЯ СЛУЖБА ГОСУДАРСТВЕННОЙ РЕГИСТРАЦИИ, КАДАСТРА И КАРТОГРАФИИ</p> <p>Действителен: с 27.06.2023 по 19.09.2024</p>	инициалы, фамилия

Выписка из Единого государственного реестра недвижимости об объекте недвижимости
Сведения о частях земельного участка

Земельный участок			
вид объекта недвижимости			

Лист № 1 раздела 4.2	Всего листов раздела 4.2: 4	Всего разделов: 7	Всего листов выписки: 18
----------------------	-----------------------------	-------------------	--------------------------

19.07.2024г. № КУВИ-001/2024-186945974

Кадастровый номер: 22:43:040001:1221

Сведения о характерных точках границы части (частей) земельного участка
Учетный номер части: 22:43:040001:1221/1
Система координат МСК-22, зона 3

Номер точки	Координаты, м		Описание закрепления на местности	Средняя квадратичная погрешность определения координат характерных точек границ земельного участка, м
	X	Y		
1	2	3	4	5
1	423873.55	3202398.51	-	-
2	423853.3	3202406.49	-	1
3	423830.4	3202419.14	-	1
4	423811.09	3202433.2	-	1
5	423794.8	3202437.9	-	1
6	423769.12	3202448.07	-	1
7	423711.93	3202461.9	-	1
8	423675.73	3202475.92	-	1
9	423664.07	3202481.87	-	1
10	423643.49	3202494.92	-	1
11	423632.25	3202503.42	-	-
12	423596.43	3202562.43	-	-
13	423565.31	3202641.43	-	-
14	423536.59	3202741.96	-	-
15	423529.41	3202775.47	-	-
16	423610.79	3202751.54	-	-
17	423673.03	3202713.24	-	-
18	423718.51	3202665.36	-	-
19	423780.74	3202639.03	-	-
20	423895.64	3202557.65	-	-
21	424032.08	3202557.65	-	-

 <p>ДОКУМЕНТ ПОДПИСАН ЭЛЕКТРОННОЙ ПОДПИСЬЮ</p> <p>Сертификат: 00ВВ056В7401СВ38D2В3576АСDС8425108 Владелец: ФЕДЕРАЛЬНАЯ СЛУЖБА ГОСУДАРСТВЕННОЙ РЕГИСТРАЦИИ, КАДАСТРА И КАРТОГРАФИИ Действителен: с 27.06.2023 по 19.09.2024</p>	инициалы, фамилия
полное наименование должности	

Земельный участок

вид объекта недвижимости

Лист № 2 раздела 4.2

Всего листов раздела 4.2: 4

Всего разделов: 7

Всего листов выписки: 18

19.07.2024г. № КУВИ-001/2024-186945974

Кадастровый номер:

22:43:040001:1221

1	2	3	4	5
22	424075.17	3202524.13	-	-
23	424077.56	3202466.69	-	-
24	424108.68	3202404.45	-	-
25	424008.14	3202421.21	-	-
26	423943.51	3202411.63	-	-
1	423873.55	3202398.51	-	-



ДОКУМЕНТ ПОДПИСАН
ЭЛЕКТРОННОЙ ПОДПИСЬЮ

Сертификат: 00ВВ056В7401СВ38D2В3576АСDC8425108

Владелец: ФЕДЕРАЛЬНАЯ СЛУЖБА ГОСУДАРСТВЕННОЙ

РЕГИСТРАЦИИ, КАДАСТРА И КАРТОГРАФИИ

Действителен: с 27.06.2023 по 19.09.2024

полное наименование должности

инициалы, фамилия

Земельный участок

вид объекта недвижимости

Лист № 3 раздела 4.2

Всего листов раздела 4.2: 4

Всего разделов: 7

Всего листов выписки: 18

19.07.2024г. № КУВИ-001/2024-186945974

Кадастровый номер:

22:43:040001:1221

Сведения о характерных точках границы части (частей) земельного участка

Учетный номер части: 22:43:040001:1221/2

Система координат МСК-22, зона 3

Номер точки	Координаты, м		Описание закрепления на местности	Средняя квадратичная погрешность определения координат характерных точек границ земельного участка, м
	X	Y		
1	2	3	4	5
1	423873.55	3202398.51	-	-
2	423853.3	3202406.49	-	1
3	423830.4	3202419.14	-	1
4	423811.09	3202433.2	-	1
5	423794.8	3202437.9	-	1
6	423769.12	3202448.07	-	1
7	423711.93	3202461.9	-	1
8	423675.73	3202475.92	-	1
9	423664.07	3202481.87	-	1
10	423643.49	3202494.92	-	1
11	423632.25	3202503.42	-	-
12	423596.43	3202562.43	-	-
13	423565.31	3202641.43	-	-
14	423536.59	3202741.96	-	-
15	423529.41	3202775.47	-	-
16	423610.79	3202751.54	-	-
17	423673.03	3202713.24	-	-
18	423718.51	3202665.36	-	-
19	423780.74	3202639.03	-	-
20	423895.64	3202557.65	-	-
21	424032.08	3202557.65	-	-
22	424075.17	3202524.13	-	-
23	424077.56	3202466.69	-	-
24	424108.68	3202404.45	-	-



ДОКУМЕНТ ПОДПИСАН
ЭЛЕКТРОННОЙ ПОДПИСЬЮ

Сертификат: 00ВВ056В7401СВ38D2В3576АСDC8425108

Владелец: ФЕДЕРАЛЬНАЯ СЛУЖБА ГОСУДАРСТВЕННОЙ

РЕГИСТРАЦИИ, КАДАСТРА И КАРТОГРАФИИ

Действителен: с 27.06.2023 по 19.09.2024

полное наименование должности

инициалы, фамилия

Земельный участок				
вид объекта недвижимости				
Лист № 4 раздела 4.2		Всего листов раздела 4.2: 4		Всего разделов: 7
19.07.2024г. № КУВИ-001/2024-186945974				
Кадастровый номер:			22:43:040001:1221	
1	2	3	4	5
25	424008.14	3202421.21	-	-
26	423943.51	3202411.63	-	-
1	423873.55	3202398.51	-	-



ДОКУМЕНТ ПОДПИСАН
ЭЛЕКТРОННОЙ ПОДПИСЬЮ

Сертификат: 00ВВ056В7401СВ38D2В3576АСDС8425108

Владелец: ФЕДЕРАЛЬНАЯ СЛУЖБА ГОСУДАРСТВЕННОЙ
РЕГИСТРАЦИИ, КАДАСТРА И КАРТОГРАФИИ
Действителен: с 27.06.2023 по 19.09.2024

полное наименование должности

инициалы, фамилия

Филиал публично-правовой компании "Роскадастр" по Алтайскому краю
полное наименование органа регистрации прав
Выписка из Единого государственного реестра недвижимости об объекте недвижимости

Сведения о характеристиках объекта недвижимости

В Единый государственный реестр недвижимости внесены следующие сведения:

Раздел 1 Лист 1

Земельный участок			
вид объекта недвижимости			
Лист № 1 раздела 1	Всего листов раздела 1: 3	Всего разделов: 7	Всего листов выписки: 19
19.07.2024г. № КУВИ-001/2024-186948792			
Кадастровый номер:	22:43:040001:1272		
Номер кадастрового квартала:	22:43:040001		
Дата присвоения кадастрового номера:	06.03.2018		
Ранее присвоенный государственный учетный номер:	данные отсутствуют		
Местоположение:	Российская Федерация, Алтайский край, район Солонешенский, в 1230 м по направлению на северо-запад от ориентира расположенного по адресу: с. Сибирячиха, ул. Советская, д.2		
Площадь:	287399 +/- 4691		
Кадастровая стоимость, руб.:	347752.79		
Кадастровые номера расположенных в пределах земельного участка объектов недвижимости:	данные отсутствуют		
Кадастровые номера объектов недвижимости, из которых образован объект недвижимости:	данные отсутствуют		
Кадастровые номера образованных объектов недвижимости:	данные отсутствуют		
Категория земель:	Земли сельскохозяйственного назначения		
Виды разрешенного использования:	Животноводство: скотоводство (выпас сельскохозяйственных животных)		
Сведения о кадастровом инженерере:	Меркулов Антон Иванович, договор на выполнение кадастровых работ от 11.09.2017 № 461, дата завершения кадастровых работ: 14.02.2018		
Сведения о лесах, водных объектах и об иных природных объектах, расположенных в пределах земельного участка:	данные отсутствуют		
Сведения о том, что земельный участок полностью расположен в границах зоны с особыми условиями использования территории, территории объекта культурного наследия, публичного сервитута:	данные отсутствуют		



ДОКУМЕНТ ПОДПИСАН
ЭЛЕКТРОННОЙ ПОДПИСЬЮ

Сертификат: 00BV056B7401CB38D2B3576ACDC8425108

Владелец: ФЕДЕРАЛЬНАЯ СЛУЖБА ГОСУДАРСТВЕННОЙ
РЕГИСТРАЦИИ, КАДАСТРА И КАРТОГРАФИИ
Действителен: с 27.06.2023 по 19.09.2024

полное наименование должности

инициалы, фамилия

Земельный участок			
вид объекта недвижимости			
Лист № 2 раздела 1	Всего листов раздела 1: 3	Всего разделов: 7	Всего листов выписки: 19
19.07.2024г. № КУВИ-001/2024-186948792			
Кадастровый номер:		22:43:040001:1272	
Сведения о том, что земельный участок расположен в границах особой экономической зоны, территории опережающего развития, зоны территориального развития в Российской Федерации, игровой зоны:	данные отсутствуют		
Сведения о том, что земельный участок расположен в границах особо охраняемой природной территории, Байкальской природной территории и ее экологических зон, лесопарковом зеленом поясе, охотничьего угодья, лесничества:	данные отсутствуют		
Сведения о расположении земельного участка и (или) расположенного на нем объекта недвижимости в границах территории, в отношении которой принято решение о резервировании земель для государственных или муниципальных нужд:	данные отсутствуют		
Сведения о результатах проведения государственного земельного надзора:	данные отсутствуют		
Сведения о расположении земельного участка в границах территории, в отношении которой утвержден проект межевания территории:	данные отсутствуют		
Условный номер земельного участка:	данные отсутствуют		
Сведения о принятии акта и (или) заключении договора, предусматривающих предоставление в соответствии с земельным законодательством исполнительным органом государственным органом власти или органом местного самоуправления, находящегося в государственной или муниципальной собственности земельного участка для строительства наемного дома социального использования или наемного дома коммерческого использования:	данные отсутствуют		
Сведения о том, что земельный участок или земельные участки образованы на основании решения об изъятии земельного участка и (или) расположенного на нем объекта недвижимости для государственных или муниципальных нужд:	данные отсутствуют		
Сведения о том, что земельный участок образован из земель или земельного участка, государственная собственность на которые не разграничена:	данные отсутствуют		



ДОКУМЕНТ ПОДПИСАН
ЭЛЕКТРОННОЙ ПОДПИСЬЮ

Сертификат: 00BV056B7401CB38D2B3576ACDC8425108

Владелец: ФЕДЕРАЛЬНАЯ СЛУЖБА ГОСУДАРСТВЕННОЙ
РЕГИСТРАЦИИ, КАДАСТРА И КАРТОГРАФИИ
Действителен: с 27.06.2023 по 19.09.2024

полное наименование должности

инициалы, фамилия

Земельный участок			
вид объекта недвижимости			
Лист № 3 раздела 1	Всего листов раздела 1: 3	Всего разделов: 7	Всего листов выписки: 19
19.07.2024г. № КУВИ-001/2024-186948792			
Кадастровый номер:		22:43:040001:1272	
Сведения о наличии земельного спора о местоположении границ земельных участков:		данные отсутствуют	
Статус записи об объекте недвижимости:		Сведения об объекте недвижимости имеют статус "актуальные"	
Особые отметки:		Сведения об ограничениях права на объект недвижимости, обременениях данного объекта, не зарегистрированных в реестре прав, ограничений прав и обременений недвижимого имущества: вид ограничения (обременения): ограничения прав на земельный участок, предусмотренные статьей 56 Земельного кодекса Российской Федерации; срок действия: с 05.03.2018; реквизиты документа-основания: сопроводительное письмо от 28.07.2014 № б/н выдан: Иванов Виталий Владимирович. вид ограничения (обременения): ограничения прав на земельный участок, предусмотренные статьей 56 Земельного кодекса Российской Федерации; срок действия: с 17.08.2023; реквизиты документа-основания: сопроводительное письмо от 11.08.2023 № 16-19/197 выдан: КГКУ "Алтайавтодор"; графическое описание местоположения границ от 10.08.2023 № б/н выдан: ООО "Геоплан". Кадастровый инженер Погосян А.Г.; распоряжение от 10.08.2023 № 64 выдан: Министерство транспорта Алтайского края. Сведения, необходимые для заполнения раздела: 2 - Сведения о зарегистрированных правах, отсутствуют.	
Получатель выписки:		Администрация Солонешенского района Алтайского края	

полное наименование должности		ДОКУМЕНТ ПОДПИСАН	инициалы, фамилия
		ЭЛЕКТРОННОЙ ПОДПИСЬЮ	
	Сертификат: 00BV056B7401CB38D2B3576ACDC8425108		
	Владелец: ФЕДЕРАЛЬНАЯ СЛУЖБА ГОСУДАРСТВЕННОЙ		
	РЕГИСТРАЦИИ, КАДАСТРА И КАРТОГРАФИИ		
	Действителен: с 27.06.2023 по 19.09.2024		

Выписка из Единого государственного реестра недвижимости об объекте недвижимости

Описание местоположения земельного участка

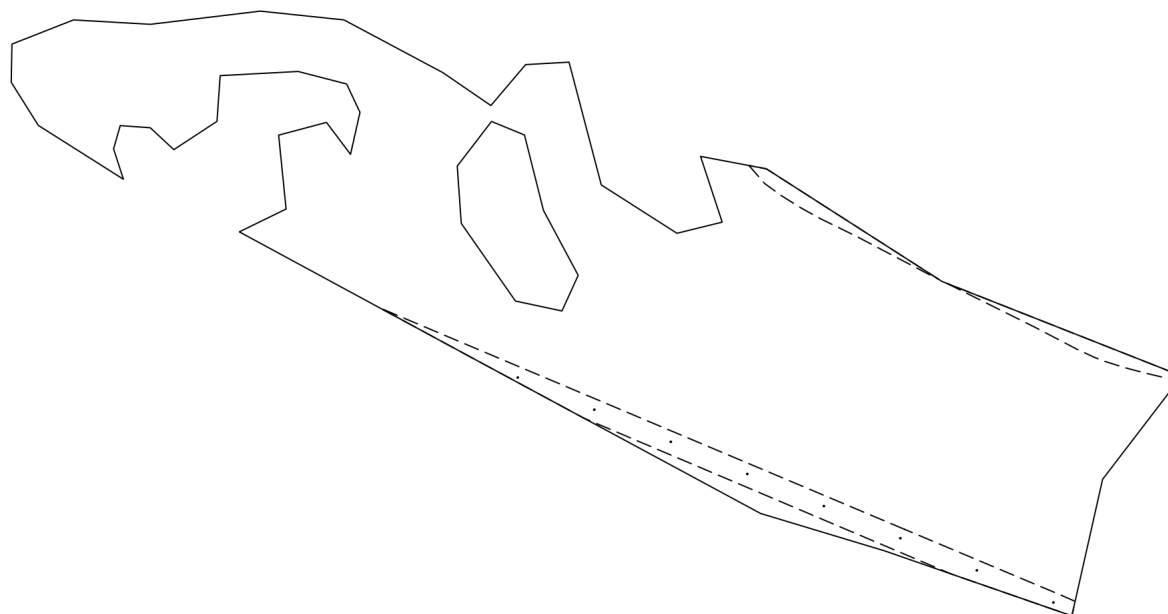
Земельный участок			
вид объекта недвижимости			

Лист № 1 раздела 3	Всего листов раздела 3: 1	Всего разделов: 7	Всего листов выписки: 19
--------------------	---------------------------	-------------------	--------------------------

19.07.2024г. № КУВИ-001/2024-186948792


Кадастровый номер: 22:43:040001:1272

План (чертеж, схема) земельного участка



Масштаб 1:8000	Условные обозначения:		
----------------	-----------------------	--	--

полное наименование должности	инициалы, фамилия
-------------------------------	-------------------



ДОКУМЕНТ ПОДПИСАН
ЭЛЕКТРОННОЙ ПОДПИСЬЮ

Сертификат: 00ВВ056В7401СВ38D2В3576АСDС8425108
Владелец: ФЕДЕРАЛЬНАЯ СЛУЖБА ГОСУДАРСТВЕННОЙ
РЕГИСТРАЦИИ, КАДАСТРА И КАРТОГРАФИИ
Действителен: с 27.06.2023 по 19.09.2024

Выписка из Единого государственного реестра недвижимости об объекте недвижимости

Описание местоположения земельного участка

Земельный участок			
вид объекта недвижимости			
Лист № 1 раздела 3.1	Всего листов раздела 3.1: 4	Всего разделов: 7	Всего листов выписки: 19
19.07.2024г. № КУВИ-001/2024-186948792			
Кадастровый номер:		22:43:040001:1272	

Описание местоположения границ земельного участка							
№ п/п	Номер точки		Дирекционный угол	Горизонтальное проложение, м	Описание закрепления на местности	Кадастровые номера смежных участков	Сведения об адресах правообладателей смежных земельных участков
	начальная	конечная					
1	2	3	4	5	6	7	8
1	1.1.1	1.1.2	68°33.0'	70.93	данные отсутствуют	данные отсутствуют	данные отсутствуют
2	1.1.2	1.1.3	93°16.4'	82.65	данные отсутствуют	данные отсутствуют	данные отсутствуют
3	1.1.3	1.1.4	83°9.4'	118.74	данные отсутствуют	данные отсутствуют	данные отсутствуют
4	1.1.4	1.1.5	96°0.5'	90.09	данные отсутствуют	данные отсутствуют	данные отсутствуют
5	1.1.5	1.1.6	118°4.4'	120.25	данные отсутствуют	данные отсутствуют	данные отсутствуют
6	1.1.6	1.1.7	124°26.7'	62.34	данные отсутствуют	данные отсутствуют	данные отсутствуют
7	1.1.7	1.1.8	40°18.9'	57.57	данные отсутствуют	данные отсутствуют	данные отсутствуют
8	1.1.8	1.1.9	86°43.8'	46.64	данные отсутствуют	данные отсутствуют	данные отсутствуют
9	1.1.9	1.1.10	165°17.3'	136.16	данные отсутствуют	данные отсутствуют	данные отсутствуют
10	1.1.10	1.1.11	122°35.5'	96.32	данные отсутствуют	данные отсутствуют	данные отсутствуют
11	1.1.11	1.1.12	76°9.4'	49.94	данные отсутствуют	данные отсутствуют	данные отсутствуют
12	1.1.12	1.1.13	341°47.1'	74.25	данные отсутствуют	данные отсутствуют	данные отсутствуют
13	1.1.13	1.1.14	100°41.0'	71.74	данные отсутствуют	данные отсутствуют	данные отсутствуют
14	1.1.13	1.1.13			данные отсутствуют	22:43:040001:1052	данные отсутствуют
15	1.1.14	1.1.15	122°40.5'	223.93	данные отсутствуют	данные отсутствуют	данные отсутствуют
16	1.1.15	1.1.16	111°31.8'	276.28	данные отсутствуют	данные отсутствуют	данные отсутствуют
17	1.1.16	1.1.17	217°27.1'	139.58	данные отсутствуют	данные отсутствуют	данные отсутствуют
18	1.1.16	1.1.16			данные отсутствуют	22:43:040001:1142	Российская Федерация, , Алтайский край, Петропавловский район, село Зеленый Дол, Молодёжная улица, д.2, ,; Российская Федерация, Алтайский кр., Солонешенский район, с. Сибирячиха, ул. Заводская, д. 5, кв. 2
19	1.1.17	1.1.18	192°41.3'	150.14	данные отсутствуют	данные отсутствуют	данные отсутствуют



ДОКУМЕНТ ПОДПИСАН
ЭЛЕКТРОННОЙ ПОДПИСЬЮ

Сертификат: 00BV056B7401CB38D2B3576ACDC8425108

Владелец: ФЕДЕРАЛЬНАЯ СЛУЖБА ГОСУДАРСТВЕННОЙ
РЕГИСТРАЦИИ, КАДАСТРА И КАРТОГРАФИИ
Действителен: с 27.06.2023 по 19.09.2024

полное наименование должности

инициалы, фамилия

Земельный участок

вид объекта недвижимости

Лист № 2 раздела 3.1

Всего листов раздела 3.1: 4

Всего разделов: 7

Всего листов выписки: 19

19.07.2024г. № КУВИ-001/2024-186948792

Кадастровый номер:

22:43:040001:1272

1	2	3	4	5	6	7	8
20	1.1.18	1.1.19	289°9.3'	212.39	данные отсутствуют	22:43:040001:1142	Российская Федерация, Алтайский край, Петропавловский район, село Зеленый Дол, Молодёжная улица, д.2, ;, Российская Федерация, Алтайский кр., Солонешенский район, с. Сибирячиха, ул. Заводская, д. 5, кв. 2
21	1.1.19	1.1.20	286°47.0'	138.97	данные отсутствуют	22:43:040001:849	Российская Федерация, Алтайский кр., Солонешенский район, с. Сибирячиха, пер. Речной, д. 1
22	1.1.20	1.1.21	298°20.8'	349.16	данные отсутствуют	22:43:040001:849	Российская Федерация, Алтайский кр., Солонешенский район, с. Сибирячиха, пер. Речной, д. 1
23	1.1.21	1.1.22	298°26.1'	286.27	данные отсутствуют	данные отсутствуют	данные отсутствуют
24	1.1.22	1.1.23	63°57.2'	55.82	данные отсутствуют	22:43:040001:1056	данные отсутствуют
25	1.1.23	1.1.24	354°14.9'	79.62	данные отсутствуют	22:43:040001:1056	данные отсутствуют
26	1.1.24	1.1.25	75°4.1'	53.09	данные отсутствуют	22:43:040001:1056	данные отсутствуют
27	1.1.25	1.1.26	143°2.8'	42.88	данные отсутствуют	данные отсутствуют	данные отсутствуют
28	1.1.26	1.1.27	12°39.5'	46.22	данные отсутствуют	данные отсутствуют	данные отсутствуют
29	1.1.27	1.1.28	334°45.3'	33.58	данные отсутствуют	22:43:040001:1056	данные отсутствуют
30	1.1.28	1.1.29	284°28.4'	53.69	данные отсутствуют	22:43:040001:1056	данные отсутствуют
31	1.1.29	1.1.30	266°56.8'	83.71	данные отсутствуют	22:43:040001:1056	данные отсутствуют
32	1.1.30	1.1.31	183°59.5'	49.14	данные отсутствуют	22:43:040001:1056	данные отсутствуют
33	1.1.31	1.1.32	236°44.4'	55.39	данные отсутствуют	22:43:040001:1056	данные отсутствуют
34	1.1.32	1.1.33	313°2.0'	34.41	данные отсутствуют	данные отсутствуют	данные отсутствуют
35	1.1.33	1.1.34	274°8.8'	32.35	данные отсутствуют	данные отсутствуют	данные отсутствуют
36	1.1.34	1.1.35	195°58.4'	25.98	данные отсутствуют	данные отсутствуют	данные отсутствуют
37	1.1.35	1.1.36	162°1.8'	34.26	данные отсутствуют	данные отсутствуют	данные отсутствуют
38	1.1.36	1.1.37	302°19.8'	107.97	данные отсутствуют	данные отсутствуют	данные отсутствуют
39	1.1.36	1.1.36			данные отсутствуют	22:43:040001:1055	данные отсутствуют
40	1.1.37	1.1.38	327°50.9'	54.63	данные отсутствуют	данные отсутствуют	данные отсутствуют
41	1.1.38	1.1.1	1°4.6'	41	данные отсутствуют	данные отсутствуют	данные отсутствуют
42	1.2.39	1.2.40	217°30.4'	60.41	данные отсутствуют	22:43:040001:1054	данные отсутствуют



ДОКУМЕНТ ПОДПИСАН
ЭЛЕКТРОННОЙ ПОДПИСЬЮ

Сертификат: 00BV056B7401CB38D2B3576ACDC8425108

Владелец: ФЕДЕРАЛЬНАЯ СЛУЖБА ГОСУДАРСТВЕННОЙ

РЕГИСТРАЦИИ, КАДАСТРА И КАРТОГРАФИИ

Действителен: с 27.06.2023 по 19.09.2024

полное наименование должности

инициалы, фамилия

Земельный участок

вид объекта недвижимости

Лист № 3 раздела 3.1

Всего листов раздела 3.1: 4

Всего разделов: 7

Всего листов выписки: 19

19.07.2024г. № КУВИ-001/2024-186948792

Кадастровый номер:

22:43:040001:1272

1	2	3	4	5	6	7	8
43	1.2.40	1.2.41	175°56.6`	61.62	данные отсутствуют	22:43:040001:1054	данные отсутствуют
44	1.2.41	1.2.42	145°5.7`	101.5	данные отсутствуют	22:43:040001:1054	данные отсутствуют
45	1.2.42	1.2.43	102°3.5`	50.97	данные отсутствуют	22:43:040001:1054	данные отсутствуют
46	1.2.43	1.2.44	24°29.8`	42.01	данные отсутствуют	22:43:040001:1054	данные отсутствуют
47	1.2.44	1.2.45	331°52.0`	79.04	данные отсутствуют	22:43:040001:1054	данные отсутствуют
48	1.2.45	1.2.46	345°53.3`	83.35	данные отсутствуют	22:43:040001:1054	данные отсутствуют
49	1.2.46	1.2.39	292°20.2`	38.21	данные отсутствуют	22:43:040001:1054	данные отсутствуют
50	1.3.47	1.3.48	210°22.7`	1.01	данные отсутствуют	22:43:000000:84(345), 22:43:040001:849	данные отсутствуют; Российская Федерация, Алтайский кр., Солонешенский район, с. Сибирячиха, пер. Речной, д. 1
51	1.3.48	1.3.49	120°22.7`	1.01	данные отсутствуют	22:43:000000:84(345), 22:43:040001:849	данные отсутствуют; Российская Федерация, Алтайский кр., Солонешенский район, с. Сибирячиха, пер. Речной, д. 1
52	1.3.49	1.3.50	30°22.7`	1.01	данные отсутствуют	22:43:000000:84(345), 22:43:040001:849	данные отсутствуют; Российская Федерация, Алтайский кр., Солонешенский район, с. Сибирячиха, пер. Речной, д. 1
53	1.3.50	1.3.47	300°22.7`	1.01	данные отсутствуют	22:43:000000:84(345), 22:43:040001:849	данные отсутствуют; Российская Федерация, Алтайский кр., Солонешенский район, с. Сибирячиха, пер. Речной, д. 1
54	1.4.51	1.4.52	210°22.7`	1.01	данные отсутствуют	22:43:000000:84(112)	данные отсутствуют
55	1.4.52	1.4.53	120°22.7`	1.01	данные отсутствуют	22:43:000000:84(112)	данные отсутствуют
56	1.4.53	1.4.54	30°22.7`	1.01	данные отсутствуют	22:43:000000:84(112)	данные отсутствуют
57	1.4.54	1.4.51	300°22.7`	1.01	данные отсутствуют	22:43:000000:84(112)	данные отсутствуют
58	1.5.55	1.5.56	210°22.7`	1.01	данные отсутствуют	22:43:000000:84(392)	данные отсутствуют
59	1.5.56	1.5.57	120°22.7`	1.01	данные отсутствуют	22:43:000000:84(392)	данные отсутствуют
60	1.5.57	1.5.58	30°22.7`	1.01	данные отсутствуют	22:43:000000:84(392)	данные отсутствуют
61	1.5.58	1.5.55	300°22.7`	1.01	данные отсутствуют	22:43:000000:84(392)	данные отсутствуют
62	1.6.59	1.6.60	210°22.7`	1.01	данные отсутствуют	22:43:000000:84(113)	данные отсутствуют
63	1.6.60	1.6.61	120°22.7`	1.01	данные отсутствуют	22:43:000000:84(113)	данные отсутствуют
64	1.6.61	1.6.62	30°22.7`	1.01	данные отсутствуют	22:43:000000:84(113)	данные отсутствуют
65	1.6.62	1.6.59	300°22.7`	1.01	данные отсутствуют	22:43:000000:84(113)	данные отсутствуют



ДОКУМЕНТ ПОДПИСАН
ЭЛЕКТРОННОЙ ПОДПИСЬЮ

Сертификат: 00BV056B7401CB38D2B3576ACDC8425108

Владелец: ФЕДЕРАЛЬНАЯ СЛУЖБА ГОСУДАРСТВЕННОЙ

РЕГИСТРАЦИИ, КАДАСТРА И КАРТОГРАФИИ

Действителен: с 27.06.2023 по 19.09.2024

полное наименование должности

инициалы, фамилия

Земельный участок

вид объекта недвижимости

Лист № 4 раздела 3.1

Всего листов раздела 3.1: 4

Всего разделов: 7

Всего листов выписки: 19

19.07.2024г. № КУВИ-001/2024-186948792

Кадастровый номер:

22:43:040001:1272

1	2	3	4	5	6	7	8
66	1.7.63	1.7.64	210°22.7'	1.01	данные отсутствуют	22:43:000000:84(114)	данные отсутствуют
67	1.7.64	1.7.65	120°22.7'	1.01	данные отсутствуют	22:43:000000:84(114)	данные отсутствуют
68	1.7.65	1.7.66	30°22.7'	1.01	данные отсутствуют	22:43:000000:84(114)	данные отсутствуют
69	1.7.66	1.7.63	300°22.7'	1.01	данные отсутствуют	22:43:000000:84(114)	данные отсутствуют
70	1.8.67	1.8.68	210°22.7'	1.01	данные отсутствуют	22:43:000000:84(115)	данные отсутствуют
71	1.8.68	1.8.69	120°22.7'	1.01	данные отсутствуют	22:43:000000:84(115)	данные отсутствуют
72	1.8.69	1.8.70	30°22.7'	1.01	данные отсутствуют	22:43:000000:84(115)	данные отсутствуют
73	1.8.70	1.8.67	300°22.7'	1.01	данные отсутствуют	22:43:000000:84(115)	данные отсутствуют
74	1.9.71	1.9.72	210°22.7'	1.01	данные отсутствуют	22:43:000000:84(444)	данные отсутствуют
75	1.9.72	1.9.73	120°22.7'	1.01	данные отсутствуют	22:43:000000:84(444)	данные отсутствуют
76	1.9.73	1.9.74	30°22.7'	1.01	данные отсутствуют	22:43:000000:84(444)	данные отсутствуют
77	1.9.74	1.9.71	300°22.7'	1.01	данные отсутствуют	22:43:000000:84(444)	данные отсутствуют
78	1.10.75	1.10.76	210°22.7'	1.01	данные отсутствуют	22:43:000000:84(43)	данные отсутствуют
79	1.10.76	1.10.77	120°22.7'	1.01	данные отсутствуют	22:43:000000:84(43)	данные отсутствуют
80	1.10.77	1.10.78	30°22.7'	1.01	данные отсутствуют	22:43:000000:84(43)	данные отсутствуют
81	1.10.78	1.10.75	300°22.7'	1.01	данные отсутствуют	22:43:000000:84(43)	данные отсутствуют



ДОКУМЕНТ ПОДПИСАН
ЭЛЕКТРОННОЙ ПОДПИСЬЮ

Сертификат: 00ВВ056В7401СВ38D2В3576АСDC8425108

Владелец: ФЕДЕРАЛЬНАЯ СЛУЖБА ГОСУДАРСТВЕННОЙ

РЕГИСТРАЦИИ, КАДАСТРА И КАРТОГРАФИИ

Действителен: с 27.06.2023 по 19.09.2024

полное наименование должности

инициалы, фамилия

Выписка из Единого государственного реестра недвижимости об объекте недвижимости

Описание местоположения земельного участка

Земельный участок			
вид объекта недвижимости			
Лист № 1 раздела 3.2	Всего листов раздела 3.2: 4	Всего разделов: 7	Всего листов выписки: 19
19.07.2024г. № КУВИ-001/2024-186948792			
Кадастровый номер:		22:43:040001:1272	

Сведения о характерных точках границы земельного участка				
Система координат МСК-22, зона 3				
Номер точки	Координаты, м		Описание закрепления на местности	Средняя квадратичная погрешность определения координат характерных точек границ земельного участка, м
	X	Y		
1	2	3	4	5
1	422447.41	3204517.61	Не закреплена	2.5
2	422406.42	3204516.84	Не закреплена	2.5
3	422360.17	3204545.91	Не закреплена	2.5
4	422302.43	3204637.14	Не закреплена	2.5
5	422335.02	3204626.57	Не закреплена	2.5
6	422360	3204633.72	Не закреплена	2.5
7	422357.66	3204665.99	Не закреплена	2.5
8	422334.18	3204691.14	Не закреплена	2.5
9	422364.56	3204737.46	Не закреплена	2.5
10	422413.58	3204740.88	Не закреплена	2.5
11	422418.04	3204824.47	Не закреплена	2.5
12	422404.62	3204876.46	Не закреплена	2.5
13	422374.25	3204890.78	Не закреплена	2.5
14	422329.15	3204880.65	Не закреплена	2.5
15	422363.42	3204854.87	Не закреплена	2.5
16	422349.74	3204803.57	Не закреплена	2.5
17	422270.52	3204811.55	Не закреплена	2.5
18	422246.01	3204761.4	Не закреплена	2.5
19	422109.7	3205013.13	Не закреплена	2.5
20	421943.92	3205320.42	Не закреплена	2.5
21	421903.79	3205453.47	Не закреплена	2.5
22	421834.1	3205654.1	Не закреплена	2.5



ДОКУМЕНТ ПОДПИСАН
ЭЛЕКТРОННОЙ ПОДПИСЬЮ

Сертификат: 00ВВ056В7401СВ38D2В3576АСDС8425108

Владелец: ФЕДЕРАЛЬНАЯ СЛУЖБА ГОСУДАРСТВЕННОЙ
РЕГИСТРАЦИИ, КАДАСТРА И КАРТОГРАФИИ
Действителен: с 27.06.2023 по 19.09.2024

полное наименование должности

инициалы, фамилия

Земельный участок

вид объекта недвижимости

Лист № 2 раздела 3.2

Всего листов раздела 3.2: 4

Всего разделов: 7

Всего листов выписки: 19

19.07.2024г. № КУВИ-001/2024-186948792

Кадастровый номер:

22:43:040001:1272

1	2	3	4	5
23	421980.57	3205687.08	Не закреплена	2.5
24	422091.38	3205771.96	Не закреплена	2.5
25	422192.77	3205514.96	Не закреплена	2.5
26	422313.66	3205326.47	Не закреплена	2.5
27	422326.96	3205255.97	Не закреплена	2.5
28	422256.43	3205279.18	Не закреплена	2.5
29	422244.48	3205230.69	Не закреплена	2.5
30	422296.36	3205149.54	Не закреплена	2.5
31	422428.06	3205114.96	Не закреплена	2.5
32	422425.4	3205068.4	Не закреплена	2.5
33	422381.5	3205031.15	Не закреплена	2.5
34	422416.76	3204979.74	Не закреплена	2.5
35	422473.35	3204873.64	Не закреплена	2.5
36	422482.78	3204784.04	Не закреплена	2.5
37	422468.63	3204666.15	Не закреплена	2.5
38	422473.35	3204583.63	Не закреплена	2.5
1	422447.41	3204517.61	Не закреплена	2.5
1	422364.43	3205031.84	-	2.5
2	422349.91	3205067.18	-	2.5
3	422269.08	3205087.5	-	2.5
4	422199.38	3205124.77	-	2.5
5	422161.15	3205107.35	-	2.5
6	422171.8	3205057.5	-	2.5
7	422255.04	3204999.42	-	2.5
8	422316.51	3204995.06	-	2.5
1	422364.43	3205031.84	-	2.5
1	422090.45	3205059.84	-	2.5
2	422089.94	3205060.71	-	2.5
3	422089.07	3205060.2	-	2.5



ДОКУМЕНТ ПОДПИСАН
ЭЛЕКТРОННОЙ ПОДПИСЬЮ

Сертификат: 00ВВ056В7401СВ38D2В3576АСDС8425108

Владелец: ФЕДЕРАЛЬНАЯ СЛУЖБА ГОСУДАРСТВЕННОЙ

РЕГИСТРАЦИИ, КАДАСТРА И КАРТОГРАФИИ

Действителен: с 27.06.2023 по 19.09.2024

полное наименование должности

инициалы, фамилия

Земельный участок

вид объекта недвижимости

Лист № 3 раздела 3.2

Всего листов раздела 3.2: 4

Всего разделов: 7

Всего листов выписки: 19

19.07.2024г. № КУВИ-001/2024-186948792

Кадастровый номер:

22:43:040001:1272

1	2	3	4	5
4	422089.58	3205059.33	-	2.5
1	422090.45	3205059.84	-	2.5
1	422055.97	3205141.89	-	2.5
2	422055.46	3205142.76	-	2.5
3	422054.59	3205142.25	-	2.5
4	422055.1	3205141.38	-	2.5
1	422055.97	3205141.89	-	2.5
1	422021.5	3205223.94	-	2.5
2	422020.99	3205224.81	-	2.5
3	422020.12	3205224.3	-	2.5
4	422020.63	3205223.43	-	2.5
1	422021.5	3205223.94	-	2.5
1	421987.03	3205305.99	-	2.5
2	421986.52	3205306.86	-	2.5
3	421985.65	3205306.35	-	2.5
4	421986.16	3205305.48	-	2.5
1	421987.03	3205305.99	-	2.5
1	421952.55	3205388.04	-	2.5
2	421952.04	3205388.91	-	2.5
3	421951.17	3205388.4	-	2.5
4	421951.68	3205387.53	-	2.5
1	421952.55	3205388.04	-	2.5
1	421918.07	3205470.09	-	2.5
2	421917.56	3205470.96	-	2.5
3	421916.69	3205470.45	-	2.5
4	421917.2	3205469.58	-	2.5
1	421918.07	3205470.09	-	2.5
1	421883.59	3205552.14	-	2.5
2	421883.08	3205553.01	-	2.5



ДОКУМЕНТ ПОДПИСАН
ЭЛЕКТРОННОЙ ПОДПИСЬЮ

Сертификат: 00ВВ056В7401СВ38D2В3576АСDC8425108

Владелец: ФЕДЕРАЛЬНАЯ СЛУЖБА ГОСУДАРСТВЕННОЙ

РЕГИСТРАЦИИ, КАДАСТРА И КАРТОГРАФИИ

Действителен: с 27.06.2023 по 19.09.2024

полное наименование должности

инициалы, фамилия

Земельный участок

вид объекта недвижимости

Лист № 4 раздела 3.2

Всего листов раздела 3.2: 4

Всего разделов: 7

Всего листов выписки: 19

19.07.2024г. № КУВИ-001/2024-186948792

Кадастровый номер:

22:43:040001:1272

1	2	3	4	5
3	421882.21	3205552.5	-	2.5
4	421882.72	3205551.63	-	2.5
1	421883.59	3205552.14	-	2.5
1	421849.11	3205634.19	-	2.5
2	421848.6	3205635.06	-	2.5
3	421847.73	3205634.55	-	2.5
4	421848.24	3205633.68	-	2.5
1	421849.11	3205634.19	-	2.5



ДОКУМЕНТ ПОДПИСАН
ЭЛЕКТРОННОЙ ПОДПИСЬЮ

Сертификат: 00ВВ056В7401СВ38D2В3576АСDС8425108

Владелец: ФЕДЕРАЛЬНАЯ СЛУЖБА ГОСУДАРСТВЕННОЙ

РЕГИСТРАЦИИ, КАДАСТРА И КАРТОГРАФИИ

Действителен: с 27.06.2023 по 19.09.2024

полное наименование должности

инициалы, фамилия

Выписка из Единого государственного реестра недвижимости об объекте недвижимости
Сведения о частях земельного участка

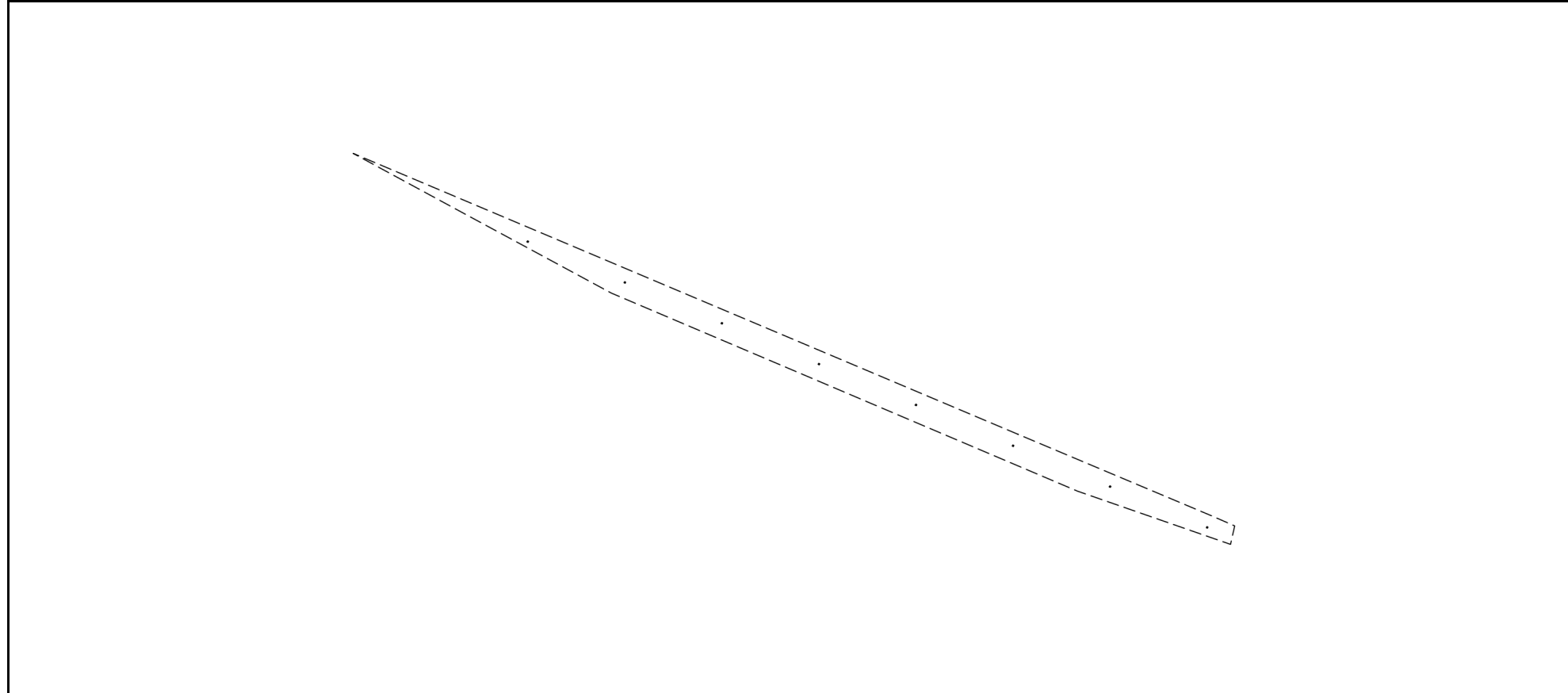
Земельный участок			
вид объекта недвижимости			

Лист № 1 раздела 4	Всего листов раздела 4: 2	Всего разделов: 7	Всего листов выписки: 19
--------------------	---------------------------	-------------------	--------------------------


19.07.2024г. № КУВИ-001/2024-186948792

Кадастровый номер: 22:43:040001:1272

План (чертеж, схема) части земельного участка Учетный номер части: 22:43:040001:1272/1



Масштаб 1:5000 Условные обозначения:

полное наименование должности	 ДОКУМЕНТ ПОДПИСАН ЭЛЕКТРОННОЙ ПОДПИСЬЮ	инициалы, фамилия
	Сертификат: 00ВВ056В7401СВ38D2В3576АСDC8425108 Владелец: ФЕДЕРАЛЬНАЯ СЛУЖБА ГОСУДАРСТВЕННОЙ РЕГИСТРАЦИИ, КАДАСТРА И КАРТОГРАФИИ Действителен: с 27.06.2023 по 19.09.2024	

Земельный участок

вид объекта недвижимости

Лист № 2 раздела 4

Всего листов раздела 4: 2

Всего разделов: 7

Всего листов выписки: 19

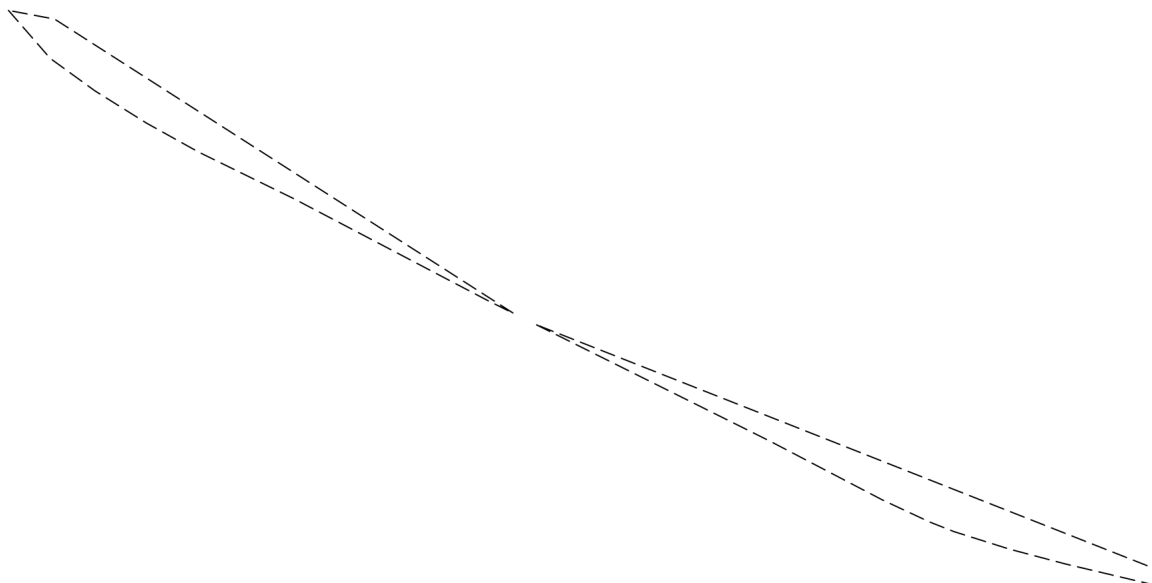
19.07.2024г. № КУВИ-001/2024-186948792

Кадастровый номер:

22:43:040001:1272

План (чертеж, схема) части земельного участка

Учетный номер части: 22:43:040001:1272/2



Масштаб 1:3000

Условные обозначения:

ДОКУМЕНТ ПОДПИСАН
ЭЛЕКТРОННОЙ ПОДПИСЬЮ

Сертификат: 00ВВ056В7401СВ38D2В3576АСDС8425108

Владелец: ФЕДЕРАЛЬНАЯ СЛУЖБА ГОСУДАРСТВЕННОЙ
РЕГИСТРАЦИИ, КАДАСТРА И КАРТОГРАФИИ
Действителен: с 27.06.2023 по 19.09.2024

полное наименование должности

инициалы, фамилия

Выписка из Единого государственного реестра недвижимости об объекте недвижимости

Сведения о частях земельного участка

Земельный участок			
вид объекта недвижимости			
Лист № 1 раздела 4.1	Всего листов раздела 4.1: 2	Всего разделов: 7	Всего листов выписки: 19
19.07.2024г. № КУВИ-001/2024-186948792			
Кадастровый номер:		22:43:040001:1272	

Учетный номер части	Площадь, м2	Содержание ограничения в использовании или ограничения права на объект недвижимости или обременения объекта недвижимости
1	2	3
22:43:040001:1272/1	16083	вид ограничения (обременения): ограничения прав на земельный участок, предусмотренные статьей 56 Земельного кодекса Российской Федерации; Срок действия: не установлен; реквизиты документа-основания: сопроводительное письмо от 28.07.2014 № б/н выдан: Иванов Виталий Владимирович; Содержание ограничения (обременения): В соответствии с "Правилами установления охранных зон объектов электросетевого хозяйства и особых условий использования земельных участков, расположенных в границах таких зон", утвержденными постановлением Правительства РФ от 24.02.2009 г. № 160; Реестровый номер границы: 22:43-6.147; Вид зоны по документу: охранный зона электросетевого комплекса № Б-5 110/10 кВ Солонешенского района филиала ОАО "Алтайэнерго" Белокурихинские электрические сети по территории Солонешенского района Алтайского края; Тип зоны: Охранный зона инженерных коммуникаций
22:43:040001:1272/2	4705	вид ограничения (обременения): ограничения прав на земельный участок, предусмотренные статьей 56 Земельного кодекса Российской Федерации; Срок действия: не установлен; реквизиты документа-основания: сопроводительное письмо от 11.08.2023 № 16-19/197 выдан: КГКУ "Алтайавтодор"; графическое описание местоположения границ от 10.08.2023 № б/н выдан: ООО "Геоплан". Кадастровый инженер Погосян А.Г.; распоряжение от 10.08.2023 № 64 выдан: Министерство транспорта Алтайского края; Содержание ограничения (обременения): Ограничения использования земель установлены в соответствии с Федеральным законом от 08 ноября 2007 г. N 257-ФЗ "Об автомобильных дорогах и о дорожной деятельности в Российской Федерации и о внесении изменений в отдельные законодательные акты Российской Федерации". Строительство, реконструкция в границах придорожных полос автомобильной дороги федерального значения объектов капитального строительства, объектов, предназначенных для осуществления дорожной деятельности, объектов дорожного сервиса, установка рекламных конструкций, информационных щитов и указателей допускаются: при наличии согласия, выданного в письменной форме владельцем автомобильной дороги, содержащего обязательные для исполнения технические требования и условия. Строительство и реконструкция объектов в пределах придорожных полос автомобильных дорог федерального значения осуществляется в соответствии с документацией по планировке территории при соблюдении следующих условий: 1) объекты не должны ухудшать видимость на автомобильной дороге федерального значения и другие условия безопасности дорожного движения; 2) размещение объектов должно обеспечивать возможность выполнения работ по содержанию и ремонту такой автомобильной дороги и входящих в ее состав дорожных сооружений; 3) выбор места размещения объектов должен осуществляться с учетом



ДОКУМЕНТ ПОДПИСАН
ЭЛЕКТРОННОЙ ПОДПИСЬЮ

Сертификат: 00BV056B7401CB38D2B3576ACDC8425108

Владелец: ФЕДЕРАЛЬНАЯ СЛУЖБА ГОСУДАРСТВЕННОЙ
РЕГИСТРАЦИИ, КАДАСТРА И КАРТОГРАФИИ
Действителен: с 27.06.2023 по 19.09.2024

полное наименование должности

инициалы, фамилия

Земельный участок			
вид объекта недвижимости			
Лист № 2 раздела 4.1	Всего листов раздела 4.1: 2	Всего разделов: 7	Всего листов выписки: 19

19.07.2024г. № КУВИ-001/2024-186948792

Кадастровый номер:

22:43:040001:1272

возможной реконструкции автомобильной дороги федерального значения. Размещение инженерных коммуникаций в пределах придорожных полос автомобильных дорог федерального значения допускается при наличии согласия, выдаваемого в письменной форме владельцем автомобильной дороги, и на основании разрешения на строительство, выдаваемого в соответствии с Градостроительным кодексом Российской Федерации, Федеральным законом от 8 ноября 2007 г. N 257-ФЗ и Федеральным законом от 17 июля 2009 г. N 145-ФЗ. Указанное в настоящем пункте согласие содержит технические требования и условия, подлежащие обязательному исполнению владельцами таких инженерных коммуникаций при их прокладке или переустройстве. При этом: а) размещение в пределах придорожных полос линий связи и высоковольтных линий электропередачи напряжением от 6 до 110 кВт возможно только при соблюдении следующих условий: размещение коммуникаций не требует их переустройства в случае реконструкции автомобильной дороги федерального значения либо их переустройство будет осуществлено за счет средств владельцев таких объектов; расстояние от границы полосы отвода автомобильной дороги федерального значения до оснований опор воздушных линий связи и линий электропередачи должно составлять не менее 50 метров; б) в местах пересечения автомобильных дорог федерального значения воздушными линиями связи и высоковольтными линиями электропередачи расстояние от основания каждой из опор этих линий до бровки земляного полотна автомобильной дороги должно быть не менее высоты опоры плюс 5 метров, но не менее 25 метров. Собственники, владельцы, пользователи и арендаторы земельных участков, расположенных в пределах придорожных полос автомобильной дороги федерального значения, осуществляют хозяйственную деятельность на таких земельных участках, включая возведение объектов, при условии: соблюдения требований и условий, установленных настоящим Порядком; недопущения нанесения вреда автомобильной дороге федерального значения и входящим в ее состав дорожным сооружениям, соблюдения условий эксплуатации автомобильной дороги и безопасности дорожного движения.; Реестровый номер границы: 22:43-6.569; Вид объекта реестра границ: Зона с особыми условиями использования территории; Вид зоны по документу: Придорожная полоса автомобильной дороги общего пользования регионального или межмуниципального значения «Калининский - Сибирячиха - Александровка», проходящей в Солонешенском районе Алтайского края; Тип зоны: Придорожная полоса



ДОКУМЕНТ ПОДПИСАН
ЭЛЕКТРОННОЙ ПОДПИСЬЮ

Сертификат: 00BV056B7401CB38D2B3576ACDC8425108

Владелец: ФЕДЕРАЛЬНАЯ СЛУЖБА ГОСУДАРСТВЕННОЙ
РЕГИСТРАЦИИ, КАДАСТРА И КАРТОГРАФИИ
Действителен: с 27.06.2023 по 19.09.2024

полное наименование должности

инициалы, фамилия

Выписка из Единого государственного реестра недвижимости об объекте недвижимости

Сведения о частях земельного участка

Земельный участок			
вид объекта недвижимости			
Лист № 1 раздела 4.2	Всего листов раздела 4.2: 3	Всего разделов: 7	Всего листов выписки: 19
19.07.2024г. № КУВИ-001/2024-186948792			
Кадастровый номер:		22:43:040001:1272	

Сведения о характерных точках границы части (частей) земельного участка

Учетный номер части: 22:43:040001:1272/1

Система координат МСК-22, зона 3

Номер точки	Координаты, м		Описание закрепления на местности	Средняя квадратичная погрешность определения координат характерных точек границ земельного участка, м
	X	Y		
1	2	3	4	5
1	421848.24	3205633.68	-	2.5
2	421849.11	3205634.19	-	2.5
3	421848.6	3205635.06	-	2.5
4	421847.73	3205634.55	-	2.5
1	421848.24	3205633.68	-	2.5
1	421882.72	3205551.63	-	2.5
2	421883.59	3205552.14	-	2.5
3	421883.08	3205553.01	-	2.5
4	421882.21	3205552.5	-	2.5
1	421882.72	3205551.63	-	2.5
1	421917.2	3205469.58	-	2.5
2	421918.07	3205470.09	-	2.5
3	421917.56	3205470.96	-	2.5
4	421916.69	3205470.45	-	2.5
1	421917.2	3205469.58	-	2.5
1	421951.68	3205387.53	-	2.5
2	421952.55	3205388.04	-	2.5
3	421952.04	3205388.91	-	2.5
4	421951.17	3205388.4	-	2.5
1	421951.68	3205387.53	-	2.5
1	421986.16	3205305.48	-	2.5



ДОКУМЕНТ ПОДПИСАН
ЭЛЕКТРОННОЙ ПОДПИСЬЮ

Сертификат: 00ВВ056В7401СВ38D2В3576АСDC8425108

Владелец: ФЕДЕРАЛЬНАЯ СЛУЖБА ГОСУДАРСТВЕННОЙ

РЕГИСТРАЦИИ, КАДАСТРА И КАРТОГРАФИИ

Действителен: с 27.06.2023 по 19.09.2024

полное наименование должности

инициалы, фамилия

Земельный участок

вид объекта недвижимости

Лист № 2 раздела 4.2

Всего листов раздела 4.2: 3

Всего разделов: 7

Всего листов выписки: 19

19.07.2024г. № КУВИ-001/2024-186948792

Кадастровый номер:

22:43:040001:1272

1	2	3	4	5
2	421987.03	3205305.99	-	2.5
3	421986.52	3205306.86	-	2.5
4	421985.65	3205306.35	-	2.5
1	421986.16	3205305.48	-	2.5
1	422020.63	3205223.43	-	2.5
2	422021.5	3205223.94	-	2.5
3	422020.99	3205224.81	-	2.5
4	422020.12	3205224.3	-	2.5
1	422020.63	3205223.43	-	2.5
1	422055.1	3205141.38	-	2.5
2	422055.97	3205141.89	-	2.5
3	422055.46	3205142.76	-	2.5
4	422054.59	3205142.25	-	2.5
1	422055.1	3205141.38	-	2.5
1	422089.58	3205059.33	-	2.5
2	422090.45	3205059.84	-	2.5
3	422089.94	3205060.71	-	2.5
4	422089.07	3205060.2	-	2.5
1	422089.58	3205059.33	-	2.5
1	421927.04	3205474.45	-	0.5
2	422164.28	3204912.33	-	-
3	422109.7	3205013.13	Не закреплена	2.5
4	422046.31	3205130.62	-	-
5	421879.03	3205524.76	-	-
6	421834.1	3205654.1	Не закреплена	2.5
7	421849.68	3205657.61	-	-
8	421857.81	3205639.04	-	0.5
1	421927.04	3205474.45	-	0.5



ДОКУМЕНТ ПОДПИСАН
ЭЛЕКТРОННОЙ ПОДПИСЬЮ

Сертификат: 00ВВ056В7401СВ38D2В3576АСDС8425108

Владелец: ФЕДЕРАЛЬНАЯ СЛУЖБА ГОСУДАРСТВЕННОЙ

РЕГИСТРАЦИИ, КАДАСТРА И КАРТОГРАФИИ

Действителен: с 27.06.2023 по 19.09.2024

полное наименование должности

инициалы, фамилия

Земельный участок

вид объекта недвижимости

Лист № 3 раздела 4.2

Всего листов раздела 4.2: 3

Всего разделов: 7

Всего листов выписки: 19

19.07.2024г. № КУВИ-001/2024-186948792

Кадастровый номер:

22:43:040001:1272

Сведения о характерных точках границы части (частей) земельного участка

Учетный номер части: 22:43:040001:1272/2

Система координат

Номер точки	Координаты, м		Описание закрепления на местности	Средняя квадратичная погрешность определения координат характерных точек границ земельного участка, м
	X	Y		
1	2	3	4	5
1	422190.67	3205520.28	-	-
2	422091.38	3205771.96	-	-
3	422086.2	3205767.99	-	-
4	422094.42	3205733.22	-	-
5	422100.43	3205710.53	-	-
6	422107.49	3205688.16	-	-
7	422111.35	3205678.4	-	-
8	422120.19	3205659.45	-	-
9	422143.88	3205614.15	-	-
10	422190.67	3205520.28	-	-
1	422317.16	3205307.92	-	-
2	422313.66	3205326.47	-	-
3	422195.25	3205511.09	-	-
4	422200.62	3205500.32	-	-
5	422241.41	3205422.68	-	-
6	422260.2	3205384.34	-	-
7	422271.78	3205363.5	-	-
8	422284.81	3205342.67	-	-
9	422297.86	3205324.7	-	-
10	422317.16	3205307.92	-	-



ДОКУМЕНТ ПОДПИСАН
ЭЛЕКТРОННОЙ ПОДПИСЬЮ

Сертификат: 00ВВ056В7401СВ38D2В3576АСDC8425108

Владелец: ФЕДЕРАЛЬНАЯ СЛУЖБА ГОСУДАРСТВЕННОЙ

РЕГИСТРАЦИИ, КАДАСТРА И КАРТОГРАФИИ

Действителен: с 27.06.2023 по 19.09.2024

полное наименование должности

инициалы, фамилия

Филиал публично-правовой компании "Роскадастр" по Алтайскому краю
полное наименование органа регистрации прав
Выписка из Единого государственного реестра недвижимости об объекте недвижимости

Сведения о характеристиках объекта недвижимости

В Единый государственный реестр недвижимости внесены следующие сведения:

Раздел 1 Лист 1

Земельный участок			
вид объекта недвижимости			
Лист № 1 раздела 1	Всего листов раздела 1: 3	Всего разделов: 7	Всего листов выписки: 15
19.07.2024г. № КУВИ-001/2024-186947471			
Кадастровый номер:	22:43:040001:1273		
Номер кадастрового квартала:	22:43:040001		
Дата присвоения кадастрового номера:	06.03.2018		
Ранее присвоенный государственный учетный номер:	данные отсутствуют		
Местоположение:	Российская Федерация, Алтайский край, район Солонешенский, земли Сибирячихинского сельсовета, в 68 м по направлению на юго-запад от участка с К№ 22:43:040001:939		
Площадь:	224827 +/- 498		
Кадастровая стоимость, руб.:	274288.94		
Кадастровые номера расположенных в пределах земельного участка объектов недвижимости:	данные отсутствуют		
Кадастровые номера объектов недвижимости, из которых образован объект недвижимости:	данные отсутствуют		
Кадастровые номера образованных объектов недвижимости:	данные отсутствуют		
Категория земель:	Земли сельскохозяйственного назначения		
Виды разрешенного использования:	Животноводство: скотоводство: сенокосение		
Сведения о кадастровом инженерере:	Лабутина Тамара Андреевна, договор на выполнение кадастровых работ от 20.11.2017 № 99/17, дата завершения кадастровых работ: 05.03.2018		
Сведения о лесах, водных объектах и об иных природных объектах, расположенных в пределах земельного участка:	данные отсутствуют		
Сведения о том, что земельный участок полностью расположен в границах зоны с особыми условиями использования территории, территории объекта культурного наследия, публичного сервитута:	данные отсутствуют		

	ДОКУМЕНТ ПОДПИСАН ЭЛЕКТРОННОЙ ПОДПИСЬЮ	
полное наименование должности	Сертификат: 00ВВ056В7401СВ38D2В3576АСDC8425108 Владелец: ФЕДЕРАЛЬНАЯ СЛУЖБА ГОСУДАРСТВЕННОЙ РЕГИСТРАЦИИ, КАДАСТРА И КАРТОГРАФИИ Действителен: с 27.06.2023 по 19.09.2024	инициалы, фамилия

Земельный участок			
вид объекта недвижимости			
Лист № 2 раздела 1	Всего листов раздела 1: 3	Всего разделов: 7	Всего листов выписки: 15
19.07.2024г. № КУВИ-001/2024-186947471			
Кадастровый номер:		22:43:040001:1273	
Сведения о том, что земельный участок расположен в границах особой экономической зоны, территории опережающего развития, зоны территориального развития в Российской Федерации, игорной зоны:	данные отсутствуют		
Сведения о том, что земельный участок расположен в границах особо охраняемой природной территории, Байкальской природной территории и ее экологических зон, лесопарковом зеленом поясе, охотничьего угодья, лесничества:	данные отсутствуют		
Сведения о расположении земельного участка и (или) расположенного на нем объекта недвижимости в границах территории, в отношении которой принято решение о резервировании земель для государственных или муниципальных нужд:	данные отсутствуют		
Сведения о результатах проведения государственного земельного надзора:	данные отсутствуют		
Сведения о расположении земельного участка в границах территории, в отношении которой утвержден проект межевания территории:	данные отсутствуют		
Условный номер земельного участка:	данные отсутствуют		
Сведения о принятии акта и (или) заключении договора, предусматривающих предоставление в соответствии с земельным законодательством исполнительным органом государственным органом власти или органом местного самоуправления, находящегося в государственной или муниципальной собственности земельного участка для строительства наемного дома социального использования или наемного дома коммерческого использования:	данные отсутствуют		
Сведения о том, что земельный участок или земельные участки образованы на основании решения об изъятии земельного участка и (или) расположенного на нем объекта недвижимости для государственных или муниципальных нужд:	данные отсутствуют		
Сведения о том, что земельный участок образован из земель или земельного участка, государственная собственность на которые не разграничена:	данные отсутствуют		



ДОКУМЕНТ ПОДПИСАН
ЭЛЕКТРОННОЙ ПОДПИСЬЮ

Сертификат: 00BV056B7401CB38D2B3576ACDC8425108

Владелец: ФЕДЕРАЛЬНАЯ СЛУЖБА ГОСУДАРСТВЕННОЙ
РЕГИСТРАЦИИ, КАДАСТРА И КАРТОГРАФИИ
Действителен: с 27.06.2023 по 19.09.2024

полное наименование должности

инициалы, фамилия

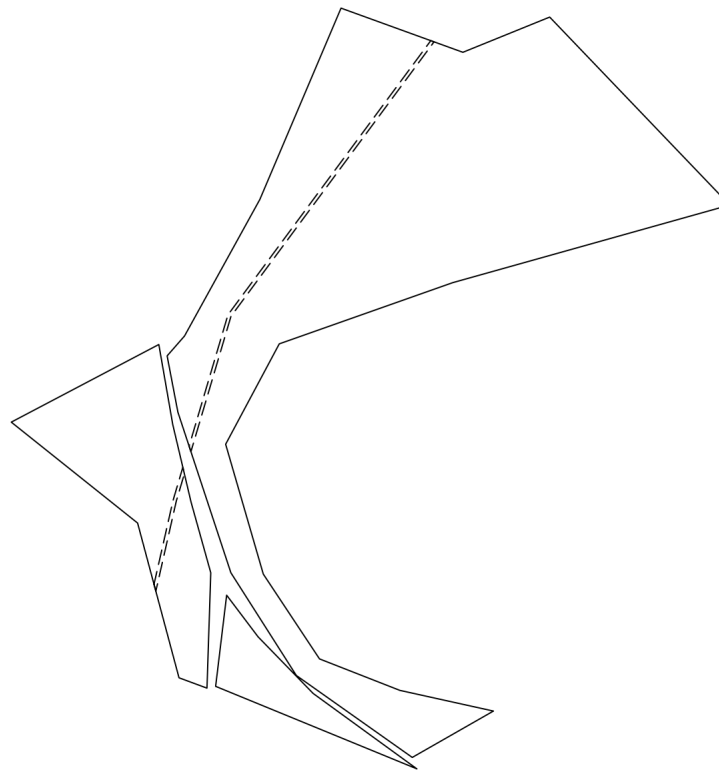
Земельный участок			
вид объекта недвижимости			
Лист № 3 раздела 1	Всего листов раздела 1: 3	Всего разделов: 7	Всего листов выписки: 15
19.07.2024г. № КУВИ-001/2024-186947471			
Кадастровый номер:		22:43:040001:1273	
Сведения о наличии земельного спора о местоположении границ земельных участков:		данные отсутствуют	
Статус записи об объекте недвижимости:		Сведения об объекте недвижимости имеют статус "актуальные"	
Особые отметки:		Граница земельного участка состоит из 3 контуров. Учетные номера контуров и их площади: 1 - 36488.65 кв.м, 2 - 10970 кв.м, 3 - 177368 кв.м. Сведения об ограничениях права на объект недвижимости, обременениях данного объекта, не зарегистрированных в реестре прав, ограничений прав и обременений недвижимого имущества: вид ограничения (обременения): ограничения прав на земельный участок, предусмотренные статьей 56 Земельного кодекса Российской Федерации; срок действия: с 06.03.2018; реквизиты документа-основания: сопроводительное письмо "О внесении сведений о зоне" от 25.02.2013 № 91/02-13 выдан: Общество с ограниченной ответственностью "Алтайтелефонстрой". Сведения, необходимые для заполнения раздела: 2 - Сведения о зарегистрированных правах, отсутствуют.	
Получатель выписки:		Администрация Солонешенского района Алтайского края	

полное наименование должности	 ДОКУМЕНТ ПОДПИСАН ЭЛЕКТРОННОЙ ПОДПИСЬЮ	инициалы, фамилия
	Сертификат: 00ВВ056В7401СВ38D2В3576АСDС8425108 Владелец: ФЕДЕРАЛЬНАЯ СЛУЖБА ГОСУДАРСТВЕННОЙ РЕГИСТРАЦИИ, КАДАСТРА И КАРТОГРАФИИ Действителен: с 27.06.2023 по 19.09.2024	

Выписка из Единого государственного реестра недвижимости об объекте недвижимости
Описание местоположения земельного участка


Земельный участок			
вид объекта недвижимости			
Лист № 1 раздела 3	Всего листов раздела 3: 4	Всего разделов: 7	Всего листов выписки: 15
19.07.2024г. № КУВИ-001/2024-186947471			
Кадастровый номер:		22:43:040001:1273	

План (чертеж, схема) земельного участка



Масштаб 1:9000

Условные обозначения:

полное наименование должности	 ДОКУМЕНТ ПОДПИСАН ЭЛЕКТРОННОЙ ПОДПИСЬЮ Сертификат: 00ВВ056В7401СВ38D2В3576АСDС8425108 Владелец: ФЕДЕРАЛЬНАЯ СЛУЖБА ГОСУДАРСТВЕННОЙ РЕГИСТРАЦИИ, КАДАСТРА И КАРТОГРАФИИ Действителен: с 27.06.2023 по 19.09.2024	инициалы, фамилия
-------------------------------	---	-------------------

Земельный участок

вид объекта недвижимости

Лист № 2 раздела 3

Всего листов раздела 3: 4

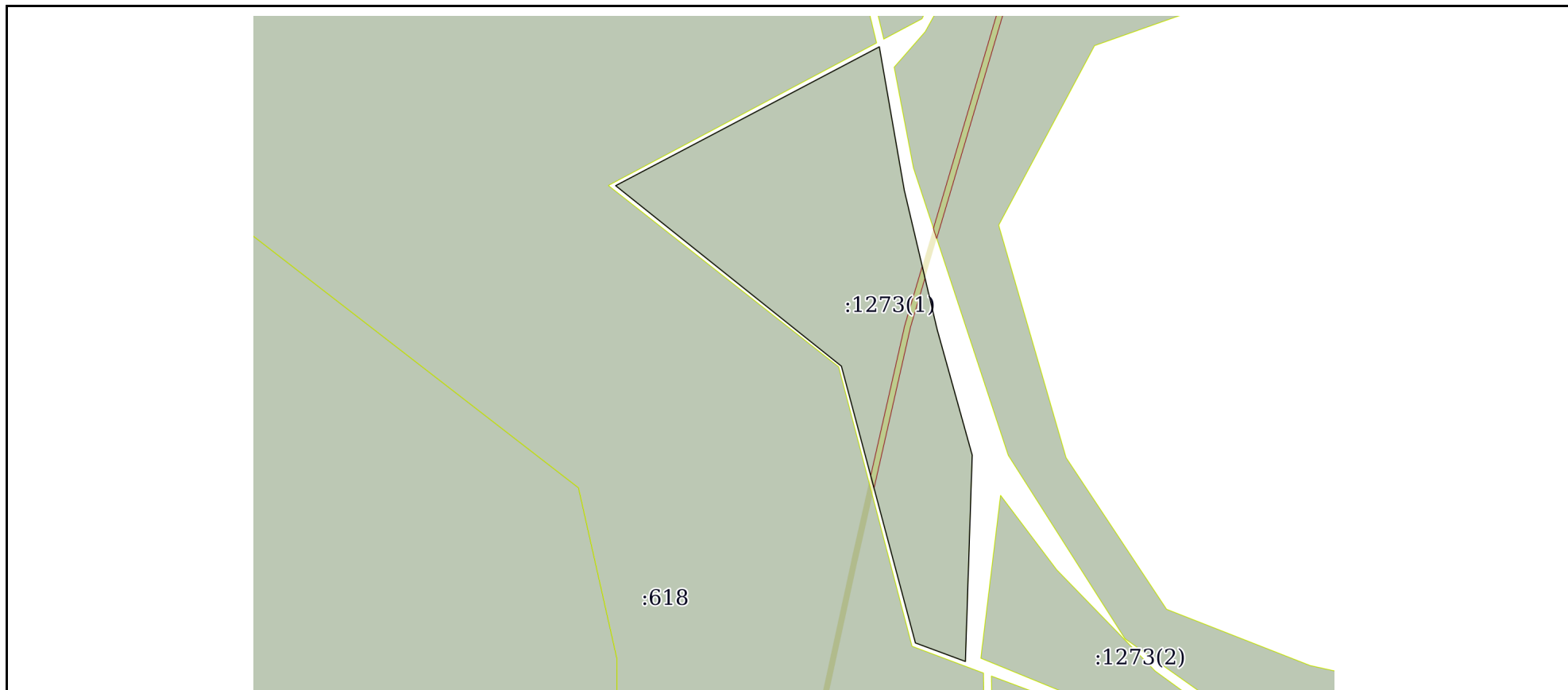
Всего разделов: 7

Всего листов выписки: 15

19.07.2024г. № КУВИ-001/2024-186947471

Кадастровый номер:

22:43:040001:1273



Масштаб 1:4000

Условные обозначения:

ДОКУМЕНТ ПОДПИСАН
ЭЛЕКТРОННОЙ ПОДПИСЬЮ

Сертификат: 00ВВ056В7401СВ38D2В3576АСDC8425108

Владелец: ФЕДЕРАЛЬНАЯ СЛУЖБА ГОСУДАРСТВЕННОЙ
РЕГИСТРАЦИИ, КАДАСТРА И КАРТОГРАФИИ
Действителен: с 27.06.2023 по 19.09.2024

полное наименование должности

инициалы, фамилия

Земельный участок

вид объекта недвижимости

Лист № 3 раздела 3

Всего листов раздела 3: 4

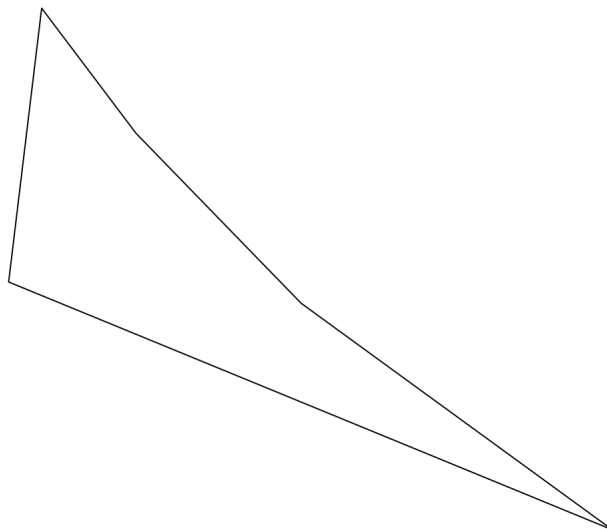
Всего разделов: 7

Всего листов выписки: 15

19.07.2024г. № КУВИ-001/2024-186947471

Кадастровый номер:

22:43:040001:1273



Масштаб 1:3000

Условные обозначения:

ДОКУМЕНТ ПОДПИСАН
ЭЛЕКТРОННОЙ ПОДПИСЬЮ

Сертификат: 00ВВ056В7401СВ38D2В3576АСDC8425108

Владелец: ФЕДЕРАЛЬНАЯ СЛУЖБА ГОСУДАРСТВЕННОЙ
РЕГИСТРАЦИИ, КАДАСТРА И КАРТОГРАФИИ
Действителен: с 27.06.2023 по 19.09.2024

полное наименование должности

инициалы, фамилия

Земельный участок

вид объекта недвижимости

Лист № 4 раздела 3

Всего листов раздела 3: 4

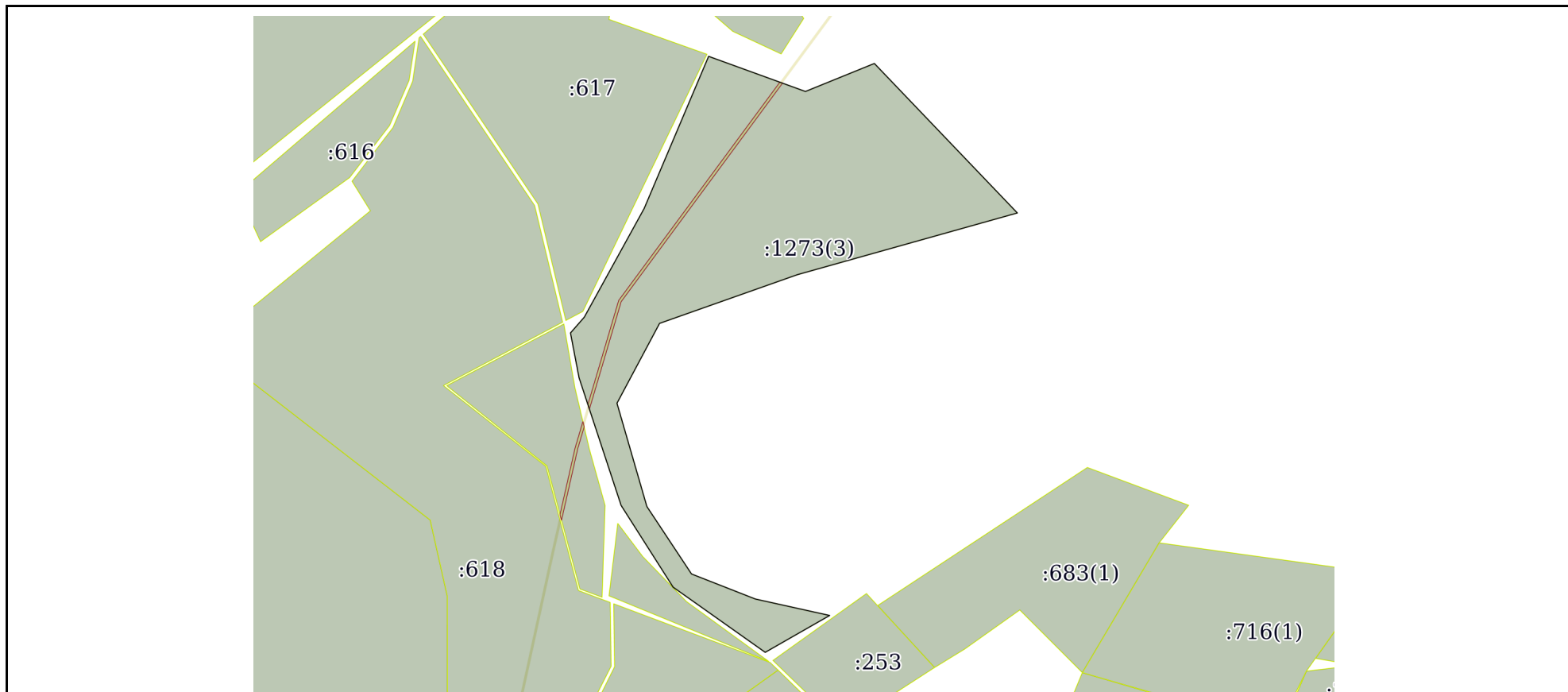
Всего разделов: 7

Всего листов выписки: 15

19.07.2024г. № КУВИ-001/2024-186947471

Кадастровый номер:

22:43:040001:1273



Масштаб 1:9000

Условные обозначения:



ДОКУМЕНТ ПОДПИСАН
ЭЛЕКТРОННОЙ ПОДПИСЬЮ

Сертификат: 00ВВ056В7401СВ38Д2В3576АСДС8425108

Владелец: ФЕДЕРАЛЬНАЯ СЛУЖБА ГОСУДАРСТВЕННОЙ

РЕГИСТРАЦИИ, КАДАСТРА И КАРТОГРАФИИ

Действителен: с 27.06.2023 по 19.09.2024

полное наименование должности

инициалы, фамилия

Выписка из Единого государственного реестра недвижимости об объекте недвижимости

Описание местоположения земельного участка

Земельный участок			
вид объекта недвижимости			
Лист № 1 раздела 3.1	Всего листов раздела 3.1: 3	Всего разделов: 7	Всего листов выписки: 15
19.07.2024г. № КУВИ-001/2024-186947471			
Кадастровый номер:		22:43:040001:1273	

Описание местоположения границ земельного участка							
№ п/п	Номер точки		Дирекционный угол	Горизонтальное проложение, м	Описание закрепления на местности	Кадастровые номера смежных участков	Сведения об адресах правообладателей смежных земельных участков
	начальная	конечная					
1	2	3	4	5	6	7	8
1	1.1.1	1.1.2	62°14.4'	201.13	данные отсутствуют	22:43:060002:618	Россия, Алтайский кр., Солонешенский район, с. Солонешное, ул. Красноармейская, д. 78; Россия, Алтайский кр., Солонешенский район, с. Тальменка, ул. Центральная, д. 21, кв. 1; Россия, Алтайский кр., Солонешенский район, с. Солонешное, пер. Заводской, д. 13; Россия, Алтайский кр., Солонешенский район, с. Тальменка, ул. Центральная, д. 40; Россия, Алтайский кр., Солонешенский район, с. Тележиха, ул. П.Сухова, д. 22
2	1.1.2	1.1.3	170°7.2'	98.26	данные отсутствуют	данные отсутствуют	данные отсутствуют
3	1.1.3	1.1.4	166°43.3'	96.35	данные отсутствуют	данные отсутствуют	данные отсутствуют
4	1.1.4	1.1.5	164°24.5'	88.17	данные отсутствуют	данные отсутствуют	данные отсутствуют
5	1.1.5	1.1.6	181°53.8'	139.25	данные отсутствуют	данные отсутствуют	данные отсутствуют
6	1.1.6	1.1.7	290°19.5'	35.96	данные отсутствуют	22:43:060002:618	Россия, Алтайский кр., Солонешенский район, с. Солонешное, ул. Красноармейская, д. 78; Россия, Алтайский кр., Солонешенский район, с. Тальменка, ул. Центральная, д. 21, кв. 1; Россия, Алтайский кр., Солонешенский район, с. Солонешное, пер. Заводской, д. 13; Россия, Алтайский кр., Солонешенский район, с. Тальменка, ул. Центральная, д. 40; Россия, Алтайский кр., Солонешенский район, с. Тележиха, ул. П.Сухова, д. 22



ДОКУМЕНТ ПОДПИСАН
ЭЛЕКТРОННОЙ ПОДПИСЬЮ

Сертификат: 00BV056B7401CB38D2B3576ACDC8425108

Владелец: ФЕДЕРАЛЬНАЯ СЛУЖБА ГОСУДАРСТВЕННОЙ
РЕГИСТРАЦИИ, КАДАСТРА И КАРТОГРАФИИ
Действителен: с 27.06.2023 по 19.09.2024

полное наименование должности

инициалы, фамилия

Земельный участок							
вид объекта недвижимости							
Лист № 2 раздела 3.1		Всего листов раздела 3.1: 3			Всего разделов: 7		Всего листов выписки: 15
19.07.2024г. № КУВИ-001/2024-186947471							
Кадастровый номер:				22:43:040001:1273			
7	1.1.7	1.1.8	345°1.3`	193.3	данные отсутствуют	22:43:060002:618	Россия, Алтайский кр., Солонешенский район, с. Солонешное, ул. Красноармейская, д. 78; Россия, Алтайский кр., Солонешенский район, с. Тальменка, ул. Центральная, д. 21, кв. 1; Россия, Алтайский кр., Солонешенский район, с. Солонешное, пер. Заводской, д. 13; Россия, Алтайский кр., Солонешенский район, с. Тальменка, ул. Центральная, д. 40; Россия, Алтайский кр., Солонешенский район, с. Тележиха, ул. П.Сухова, д. 22
8	1.1.8	1.1.1	308°37.7`	195.06	данные отсутствуют	22:43:060002:618	Россия, Алтайский кр., Солонешенский район, с. Солонешное, ул. Красноармейская, д. 78; Россия, Алтайский кр., Солонешенский район, с. Тальменка, ул. Центральная, д. 21, кв. 1; Россия, Алтайский кр., Солонешенский район, с. Солонешное, пер. Заводской, д. 13; Россия, Алтайский кр., Солонешенский район, с. Тальменка, ул. Центральная, д. 40; Россия, Алтайский кр., Солонешенский район, с. Тележиха, ул. П.Сухова, д. 22
9	2.1.1	2.1.2	142°57.5`	62.97	данные отсутствуют	данные отсутствуют	данные отсутствуют
10	2.1.2	2.1.3	135°48.2`	95.22	данные отсутствуют	данные отсутствуют	данные отсутствуют
11	2.1.3	2.1.4	126°1.8`	154.78	данные отсутствуют	данные отсутствуют	данные отсутствуют
12	2.1.4	2.1.5	292°18.1`	262.39	данные отсутствуют	данные отсутствуют	данные отсутствуют
13	2.1.4	2.1.4			данные отсутствуют	22:43:060002:619	Россия, Алтайский кр., Солонешенский район, с. Тальменка, ул. Центральная, д. 21, кв. 1; Россия, Алтайский кр., Солонешенский район, с. Тележиха, ул. П.Сухова, д. 22; Россия, Алтайский кр., Солонешенский район, с. Тальменка, ул. Центральная, д. 40; Россия, Алтайский кр., Солонешенский район, с. Солонешное, ул. Красноармейская, д. 78; Россия, Алтайский кр., Солонешенский район, с. Солонешное, пер. Заводской, д. 13
14	2.1.5	2.1.1	6°53.0`	110.8	данные отсутствуют	данные отсутствуют	данные отсутствуют



ДОКУМЕНТ ПОДПИСАН
ЭЛЕКТРОННОЙ ПОДПИСЬЮ

Сертификат: 00BV056V7401CB38D2B3576ACDC8425108

Владелец: ФЕДЕРАЛЬНАЯ СЛУЖБА ГОСУДАРСТВЕННОЙ
РЕГИСТРАЦИИ, КАДАСТРА И КАРТОГРАФИИ
Действителен: с 27.06.2023 по 19.09.2024

полное наименование должности

инициалы, фамилия

Земельный участок							
вид объекта недвижимости							
Лист № 3 раздела 3.1		Всего листов раздела 3.1: 3			Всего разделов: 7		Всего листов выписки: 15
19.07.2024г. № КУВИ-001/2024-186947471							
Кадастровый номер:				22:43:040001:1273			
1	2	3	4	5	6	7	8
15	2.1.5	2.1.5			данные отсутствуют	22:43:060002:618	Россия, Алтайский кр., Солонешенский район, с. Солонешное, ул. Красноармейская, д. 78; Россия, Алтайский кр., Солонешенский район, с. Тальменка, ул. Центральная, д. 21, кв. 1; Россия, Алтайский кр., Солонешенский район, с. Солонешное, пер. Заводской, д. 13; Россия, Алтайский кр., Солонешенский район, с. Тальменка, ул. Центральная, д. 40; Россия, Алтайский кр., Солонешенский район, с. Тележиха, ул. П.Сухова, д. 22
16	3.1.1	3.1.2	109°55.5`	156.37	данные отсутствуют	данные отсутствуют	данные отсутствуют
17	3.1.2	3.1.3	67°54.8`	112.98	данные отсутствуют	данные отсутствуют	данные отсутствуют
18	3.1.3	3.1.4	136°14.6`	314.02	данные отсутствуют	данные отсутствуют	данные отсутствуют
19	3.1.4	3.1.5	254°20.5`	347.07	данные отсутствуют	данные отсутствуют	данные отсутствуют
20	3.1.5	3.1.6	250°33.6`	221.83	данные отсутствуют	данные отсутствуют	данные отсутствуют
21	3.1.6	3.1.7	208°5.9`	137.35	данные отсутствуют	данные отсутствуют	данные отсутствуют
22	3.1.7	3.1.8	163°50.2`	163.15	данные отсутствуют	данные отсутствуют	данные отсутствуют
23	3.1.8	3.1.9	146°28.2`	122.74	данные отсутствуют	данные отсутствуют	данные отсутствуют
24	3.1.9	3.1.10	111°23.8`	104.08	данные отсутствуют	данные отсутствуют	данные отсутствуют
25	3.1.10	3.1.11	102°28.3`	115.63	данные отсутствуют	данные отсутствуют	данные отсутствуют
26	3.1.11	3.1.12	240°15.2`	112.77	данные отсутствуют	данные отсутствуют	данные отсутствуют
27	3.1.12	3.1.13	305°16.0`	171.31	данные отсутствуют	данные отсутствуют	данные отсутствуют
28	3.1.13	3.1.14	327°30.2`	146.9	данные отсутствуют	данные отсутствуют	данные отсутствуют
29	3.1.14	3.1.15	341°44.6`	204.09	данные отсутствуют	данные отсутствуют	данные отсутствуют
30	3.1.15	3.1.16	349°9.9`	69.15	данные отсутствуют	данные отсутствуют	данные отсутствуют
31	3.1.16	3.1.17	41°11.6`	31.85	данные отсутствуют	данные отсутствуют	данные отсутствуют
32	3.1.17	3.1.18	28°52.5`	188.28	данные отсутствуют	данные отсутствуют	данные отсутствуют
33	3.1.18	3.1.1	22°59.2`	250.71	данные отсутствуют	данные отсутствуют	данные отсутствуют



ДОКУМЕНТ ПОДПИСАН
ЭЛЕКТРОННОЙ ПОДПИСЬЮ

Сертификат: 00BV056B7401CB38D2B3576ACDC8425108

Владелец: ФЕДЕРАЛЬНАЯ СЛУЖБА ГОСУДАРСТВЕННОЙ
РЕГИСТРАЦИИ, КАДАСТРА И КАРТОГРАФИИ
Действителен: с 27.06.2023 по 19.09.2024

полное наименование должности

инициалы, фамилия

Выписка из Единого государственного реестра недвижимости об объекте недвижимости

Описание местоположения земельного участка

Земельный участок			
вид объекта недвижимости			
Лист № 1 раздела 3.2	Всего листов раздела 3.2: 2	Всего разделов: 7	Всего листов выписки: 15
19.07.2024г. № КУВИ-001/2024-186947471			
Кадастровый номер:		22:43:040001:1273	

Сведения о характерных точках границы земельного участка				
Система координат МСК-22, зона 3				
Номер точки	Координаты, м		Описание закрепления на местности	Средняя квадратичная погрешность определения координат характерных точек границ земельного участка, м
	X	Y		
1	2	3	4	5
1	411441.24	3201051.01	Не закреплена	2.5
2	411319.47	3201203.39	Пилон бетонный	2.5
3	411132.74	3201253.35	Не закреплена	2.5
4	411120.25	3201287.07	Не закреплена	2.5
5	411259.42	3201291.68	Не закреплена	2.5
6	411344.35	3201267.98	Не закреплена	2.5
7	411438.12	3201245.85	Пилон бетонный	2.5
8	411534.92	3201228.99	Пилон бетонный	2.5
1	411441.24	3201051.01	Не закреплена	2.5
1	411232.41	3201310.81	Не закреплена	2.5
2	411122.41	3201297.53	Не закреплена	2.5
3	411022.84	3201540.29	Не закреплена	2.5
4	411113.88	3201415.12	Не закреплена	2.5
5	411182.15	3201348.74	Не закреплена	2.5
1	411232.41	3201310.81	Не закреплена	2.5
1	411940.83	3201448.8	Не закреплена	2.5
2	411887.54	3201595.81	Не закреплена	2.5
3	411930.02	3201700.5	Не закреплена	2.5
4	411703.21	3201917.67	Не закреплена	2.5
5	411609.54	3201583.48	Не закреплена	2.5
6	411535.71	3201374.3	Не закреплена	2.5
7	411414.55	3201309.61	Не закреплена	2.5



ДОКУМЕНТ ПОДПИСАН
ЭЛЕКТРОННОЙ ПОДПИСЬЮ

Сертификат: 00ВВ056В7401СВ38D2В3576АСDС8425108

Владелец: ФЕДЕРАЛЬНАЯ СЛУЖБА ГОСУДАРСТВЕННОЙ
РЕГИСТРАЦИИ, КАДАСТРА И КАРТОГРАФИИ
Действителен: с 27.06.2023 по 19.09.2024

полное наименование должности

инициалы, фамилия

Земельный участок

вид объекта недвижимости

Лист № 2 раздела 3.2

Всего листов раздела 3.2: 2

Всего разделов: 7

Всего листов выписки: 15

19.07.2024г. № КУВИ-001/2024-186947471

Кадастровый номер:

22:43:040001:1273

1	2	3	4	5
8	411257.85	3201355.03	Не закреплена	2.5
9	411155.53	3201422.83	Не закреплена	2.5
10	411117.56	3201519.74	Не закреплена	2.5
11	411092.59	3201632.64	Не закреплена	2.5
12	411036.64	3201534.73	Не закреплена	2.5
13	411135.55	3201394.86	Не закреплена	2.5
14	411259.45	3201315.94	Не закреплена	2.5
15	411453.27	3201252	Не закреплена	2.5
16	411521.19	3201239	Не закреплена	2.5
17	411545.16	3201259.98	Не закреплена	2.5
18	411710.03	3201350.9	Не закреплена	2.5
1	411940.83	3201448.8	Не закреплена	2.5



ДОКУМЕНТ ПОДПИСАН
ЭЛЕКТРОННОЙ ПОДПИСЬЮ

Сертификат: 00ВВ056В7401СВ38D2В3576АСDС8425108

Владелец: ФЕДЕРАЛЬНАЯ СЛУЖБА ГОСУДАРСТВЕННОЙ


РЕГИСТРАЦИИ, КАДАСТРА И КАРТОГРАФИИ


Действителен: с 27.06.2023 по 19.09.2024

полное наименование должности

инициалы, фамилия

Выписка из Единого государственного реестра недвижимости об объекте недвижимости
Сведения о частях земельного участка

Земельный участок			
вид объекта недвижимости			
Лист № 1 раздела 4	Всего листов раздела 4: 1	Всего разделов: 7	Всего листов выписки: 15
19.07.2024г. № КУВИ-001/2024-186947471			
Кадастровый номер:		22:43:040001:1273	
План (чертеж, схема) части земельного участка		Учетный номер части: 22:43:040001:1273/1	
			
Масштаб 1:7000	Условные обозначения:		

	 ДОКУМЕНТ ПОДПИСАН ЭЛЕКТРОННОЙ ПОДПИСЬЮ Сертификат: 00ВВ056В7401СВ38D2В3576АСDС8425108 Владелец: ФЕДЕРАЛЬНАЯ СЛУЖБА ГОСУДАРСТВЕННОЙ РЕГИСТРАЦИИ, КАДАСТРА И КАРТОГРАФИИ Действителен: с 27.06.2023 по 19.09.2024	
полное наименование должности	инициалы, фамилия	

Выписка из Единого государственного реестра недвижимости об объекте недвижимости
Сведения о частях земельного участка

Земельный участок			
вид объекта недвижимости			
Лист № 1 раздела 4.1	Всего листов раздела 4.1: 1	Всего разделов: 7	Всего листов выписки: 15
19.07.2024г. № КУВИ-001/2024-186947471			
Кадастровый номер:		22:43:040001:1273	

Учетный номер части	Площадь, м2	Содержание ограничения в использовании или ограничения права на объект недвижимости или обременения объекта недвижимости
1	2	3
22:43:040001:1273/1	2904	вид ограничения (обременения): ограничения прав на земельный участок, предусмотренные статьей 56 Земельного кодекса Российской Федерации; Срок действия: не установлен; реквизиты документа-основания: сопроводительное письмо "О внесении сведений о зоне" от 25.02.2013 № 91/02-13 выдан: Общество с ограниченной ответственностью "Алтайтелефонстрой"; Содержание ограничения (обременения): В соответствии с п.п. 48,49 «Правил охраны линий и сооружений связи Российской Федерации», утвержденных Постановлением Правительства РФ от 9 июня 1995г. №578 на земельные участки, входящие в границы охранной зоны устанавливаются ограничения (обременения).; Реестровый номер границы: 22:43-6.146; Вид зоны по документу: Охранная зона волоконно-оптической линии связи "Петропавловское-Солонешное-Чарышское" на территории Солонешенского района Алтайского края; Тип зоны: Охранная зона линий и сооружений связи и линий и сооружений радиодификации

полное наименование должности	 ДОКУМЕНТ ПОДПИСАН ЭЛЕКТРОННОЙ ПОДПИСЬЮ	инициалы, фамилия
	Сертификат: 00ВВ056В7401СВ38D2В3576АСDС8425108 Владелец: ФЕДЕРАЛЬНАЯ СЛУЖБА ГОСУДАРСТВЕННОЙ РЕГИСТРАЦИИ, КАДАСТРА И КАРТОГРАФИИ Действителен: с 27.06.2023 по 19.09.2024	

Выписка из Единого государственного реестра недвижимости об объекте недвижимости

Сведения о частях земельного участка

Земельный участок			
вид объекта недвижимости			

Лист № 1 раздела 4.2	Всего листов раздела 4.2: 1	Всего разделов: 7	Всего листов выписки: 15
----------------------	-----------------------------	-------------------	--------------------------

19.07.2024г. № КУВИ-001/2024-186947471

Кадастровый номер: 22:43:040001:1273

Сведения о характерных точках границы части (частей) земельного участка			
Учетный номер части: 22:43:040001:1273/1			
Система координат МСК-22, зона 3			

Номер точки	Координаты, м		Описание закрепления на местности	Средняя квадратичная погрешность определения координат характерных точек границ земельного участка, м
	X	Y		
1	2	3	4	5
1	411245.55	3201223.17	-	-
2	411237.25	3201225.39	-	-
3	411345.76	3201250.02	-	0.5
4	411378.91	3201259.82	-	-
5	411386.75	3201257.97	-	-
6	411346.77	3201246.15	-	0.5
1	411245.55	3201223.17	-	-
1	411412.28	3201265.52	-	-
2	411405.61	3201267.72	-	-
3	411568.92	3201316.03	-	0.5
4	411900.17	3201560.98	-	-
5	411901.59	3201557.05	-	-
6	411570.74	3201312.39	-	0.5
1	411412.28	3201265.52	-	-



ДОКУМЕНТ ПОДПИСАН
ЭЛЕКТРОННОЙ ПОДПИСЬЮ

Сертификат: 00ВВ056В7401СВ38D2В3576АСDC8425108

Владелец: ФЕДЕРАЛЬНАЯ СЛУЖБА ГОСУДАРСТВЕННОЙ
РЕГИСТРАЦИИ, КАДАСТРА И КАРТОГРАФИИ
Действителен: с 27.06.2023 по 19.09.2024

полное наименование должности		инициалы, фамилия
-------------------------------	--	-------------------

Филиал публично-правовой компании "Роскадастр" по Алтайскому краю
полное наименование органа регистрации прав
Выписка из Единого государственного реестра недвижимости об объекте недвижимости

Сведения о характеристиках объекта недвижимости

В Единый государственный реестр недвижимости внесены следующие сведения:

Раздел 1 Лист 1

Земельный участок			
вид объекта недвижимости			
Лист № 1 раздела 1	Всего листов раздела 1: 3	Всего разделов: 7	Всего листов выписки: 12
19.07.2024г. № КУВИ-001/2024-186952002			
Кадастровый номер:	22:43:040001:1565		
Номер кадастрового квартала:	22:43:040001		
Дата присвоения кадастрового номера:	19.03.2021		
Ранее присвоенный государственный учетный номер:	данные отсутствуют		
Местоположение:	Российская Федерация, Алтайский край, район Солонешенский, МО Сибирячихинский сельсовет, с. Сибирячиха, вершина лога Башчелакский, лог Лубягин		
Площадь:	187298 +/- 3787		
Кадастровая стоимость, руб.:	228503.56		
Кадастровые номера расположенных в пределах земельного участка объектов недвижимости:	данные отсутствуют		
Кадастровые номера объектов недвижимости, из которых образован объект недвижимости:	данные отсутствуют		
Кадастровые номера образованных объектов недвижимости:	данные отсутствуют		
Категория земель:	Земли сельскохозяйственного назначения		
Виды разрешенного использования:	Сенокосение		
Сведения о кадастровом инженерере:	Шершнев Василий Владимирович, СНИЛС 053-498-742 92, договор на выполнение кадастровых работ от 18.01.2021 № 2 , дата завершения кадастровых работ: 01.03.2021		
Сведения о лесах, водных объектах и об иных природных объектах, расположенных в пределах земельного участка:	данные отсутствуют		
Сведения о том, что земельный участок полностью расположен в границах зоны с особыми условиями использования территории, территории объекта культурного наследия, публичного сервитута:	данные отсутствуют		



ДОКУМЕНТ ПОДПИСАН
ЭЛЕКТРОННОЙ ПОДПИСЬЮ

Сертификат: 00BV056B7401CB38D2B3576ACDC8425108

Владелец: ФЕДЕРАЛЬНАЯ СЛУЖБА ГОСУДАРСТВЕННОЙ
РЕГИСТРАЦИИ, КАДАСТРА И КАРТОГРАФИИ
Действителен: с 27.06.2023 по 19.09.2024

полное наименование должности

инициалы, фамилия

Земельный участок			
вид объекта недвижимости			
Лист № 2 раздела 1	Всего листов раздела 1: 3	Всего разделов: 7	Всего листов выписки: 12
19.07.2024г. № КУВИ-001/2024-186952002			
Кадастровый номер:		22:43:040001:1565	
Сведения о том, что земельный участок расположен в границах особой экономической зоны, территории опережающего развития, зоны территориального развития в Российской Федерации, игровой зоны:		данные отсутствуют	
Сведения о том, что земельный участок расположен в границах особо охраняемой природной территории, Байкальской природной территории и ее экологических зон, лесопарковом зеленом поясе, охотничьего угодья, лесничества:		данные отсутствуют	
Сведения о расположении земельного участка и (или) расположенного на нем объекта недвижимости в границах территории, в отношении которой принято решение о резервировании земель для государственных или муниципальных нужд:		данные отсутствуют	
Сведения о результатах проведения государственного земельного надзора:		данные отсутствуют	
Сведения о расположении земельного участка в границах территории, в отношении которой утвержден проект межевания территории:		данные отсутствуют	
Условный номер земельного участка:		данные отсутствуют	
Сведения о принятии акта и (или) заключении договора, предусматривающих предоставление в соответствии с земельным законодательством исполнительным органом государственным органом власти или органом местного самоуправления, находящегося в государственной или муниципальной собственности земельного участка для строительства наемного дома социального использования или наемного дома коммерческого использования:		данные отсутствуют	
Сведения о том, что земельный участок или земельные участки образованы на основании решения об изъятии земельного участка и (или) расположенного на нем объекта недвижимости для государственных или муниципальных нужд:		данные отсутствуют	
Сведения о том, что земельный участок образован из земель или земельного участка, государственная собственность на которые не разграничена:		Земельный участок образован из земель или земельного участка, государственная собственность на которые не разграничена. В соответствии с Федеральным законом от 25 октября 2001 г. № 137-ФЗ "О введении в действие Земельного кодекса Российской Федерации" орган Администрация Солонешенского района Алтайского края уполномочен на распоряжение таким земельным участком.	



ДОКУМЕНТ ПОДПИСАН
ЭЛЕКТРОННОЙ ПОДПИСЬЮ

Сертификат: 00BV056B7401CB38D2B3576ACDC8425108

Владелец: ФЕДЕРАЛЬНАЯ СЛУЖБА ГОСУДАРСТВЕННОЙ

РЕГИСТРАЦИИ, КАДАСТРА И КАРТОГРАФИИ

Действителен: с 27.06.2023 по 19.09.2024

полное наименование должности

инициалы, фамилия

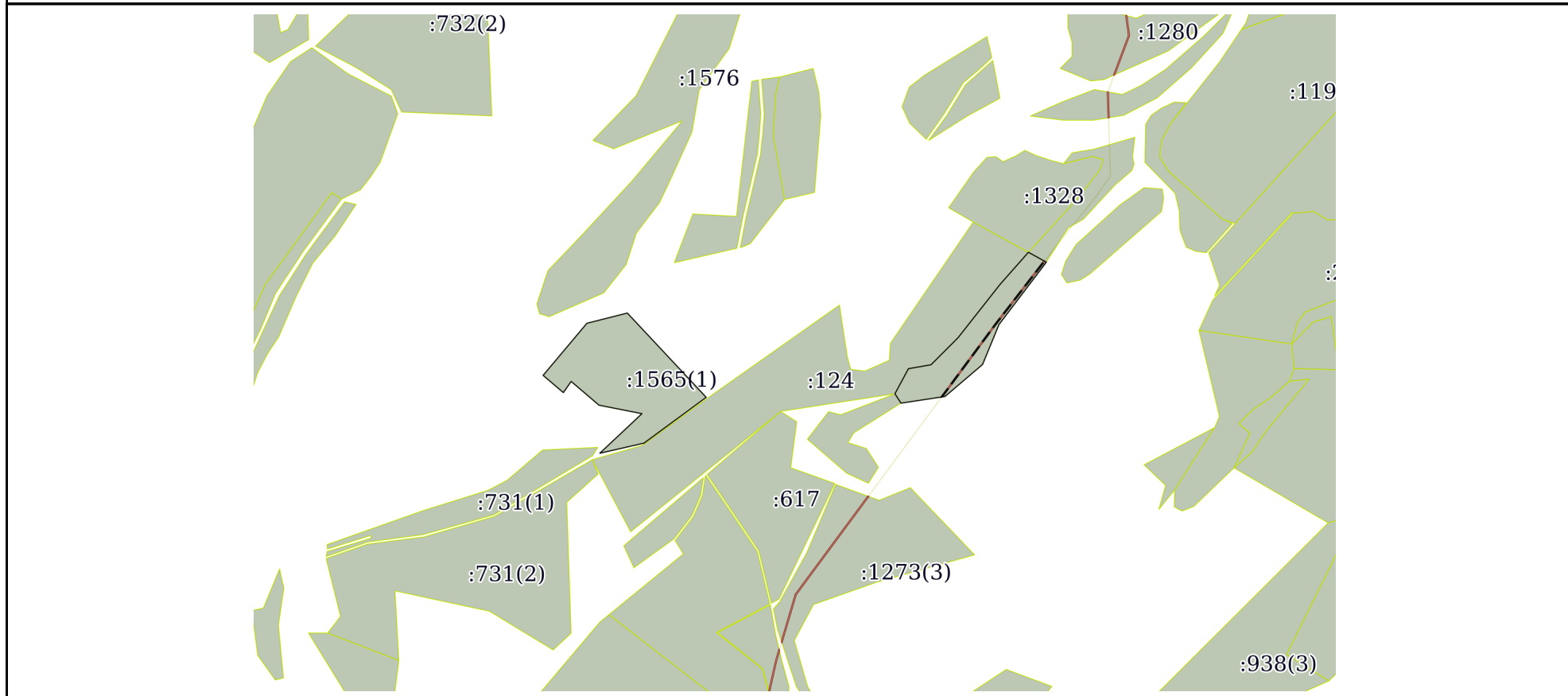
Земельный участок			
вид объекта недвижимости			
Лист № 3 раздела 1	Всего листов раздела 1: 3	Всего разделов: 7	Всего листов выписки: 12
19.07.2024г. № КУВИ-001/2024-186952002			
Кадастровый номер:		22:43:040001:1565	
Сведения о наличии земельного спора о местоположении границ земельных участков:		данные отсутствуют	
Статус записи об объекте недвижимости:		Сведения об объекте недвижимости имеют статус "актуальные"	
Особые отметки:		<p>Граница земельного участка состоит из 2 контуров. Учетные номера контуров и их площади: 1 - 123161.15 кв.м, 2 - 64136.71 кв.м. Сведения об ограничениях права на объект недвижимости, обременениях данного объекта, не зарегистрированных в реестре прав, ограничений прав и обременений недвижимого имущества: вид ограничения (обременения): ограничения прав на земельный участок, предусмотренные статьей 56 Земельного кодекса Российской Федерации; срок действия: с 19.03.2021; реквизиты документа-основания: сопроводительное письмо "О внесении сведений о зоне" от 25.02.2013 № 91/02-13 выдан: Общество с ограниченной ответственностью "Алтайтелефонстрой"; приложение к сопроводительному письму машиночитаемый носитель с данными №PSP333PJ021704523(объемом 414 Мб): карта(план)(xml, pdf) от 25.02.2013 № 91/02-13 выдан: Общество с ограниченной ответственностью "Алтайтелефонстрой"; письмо ФГБУ "ФКП Росреестра" о верификации ЗОУИТ от 14.10.2016 № 11-2647/16 выдан: ФГБУ "ФКП Росреестра"; карта (план) "Охранная зона волоконно-оптической линии связи "Петропавловское-Солонешное-Чарышское" на территории Солонешенского района Алтайского края" от 23.07.2012 № б/н выдан: ИП Ахметчик Г.В.. Земельный участок подлежит снятию с государственного кадастрового учета по истечении пяти лет со дня его государственного кадастрового учета, если на него не будут зарегистрированы права. Сведения, необходимые для заполнения раздела: 2 - Сведения о зарегистрированных правах, отсутствуют.</p>	
Получатель выписки:		Администрация Солонешенского района Алтайского края	

полное наименование должности	 ДОКУМЕНТ ПОДПИСАН ЭЛЕКТРОННОЙ ПОДПИСЬЮ	инициалы, фамилия
	Сертификат: 00BV056B7401CB38D2B3576ACDC8425108 Владелец: ФЕДЕРАЛЬНАЯ СЛУЖБА ГОСУДАРСТВЕННОЙ РЕГИСТРАЦИИ, КАДАСТРА И КАРТОГРАФИИ Действителен: с 27.06.2023 по 19.09.2024	

Выписка из Единого государственного реестра недвижимости об объекте недвижимости
Описание местоположения земельного участка

Земельный участок			
вид объекта недвижимости			
Лист № 1 раздела 3	Всего листов раздела 3: 3	Всего разделов: 7	Всего листов выписки: 12
19.07.2024г. № КУВИ-001/2024-186952002			
Кадастровый номер:		22:43:040001:1565	

План (чертеж, схема) земельного участка



Масштаб 1:20000 Условные обозначения:

	 ДОКУМЕНТ ПОДПИСАН ЭЛЕКТРОННОЙ ПОДПИСЬЮ Сертификат: 00ВВ056В7401СВ38D2В3576АСDС8425108 Владелец: ФЕДЕРАЛЬНАЯ СЛУЖБА ГОСУДАРСТВЕННОЙ РЕГИСТРАЦИИ, КАДАСТРА И КАРТОГРАФИИ Действителен: с 27.06.2023 по 19.09.2024	
полное наименование должности	инициалы, фамилия	

Земельный участок

вид объекта недвижимости

Лист № 2 раздела 3

Всего листов раздела 3: 3

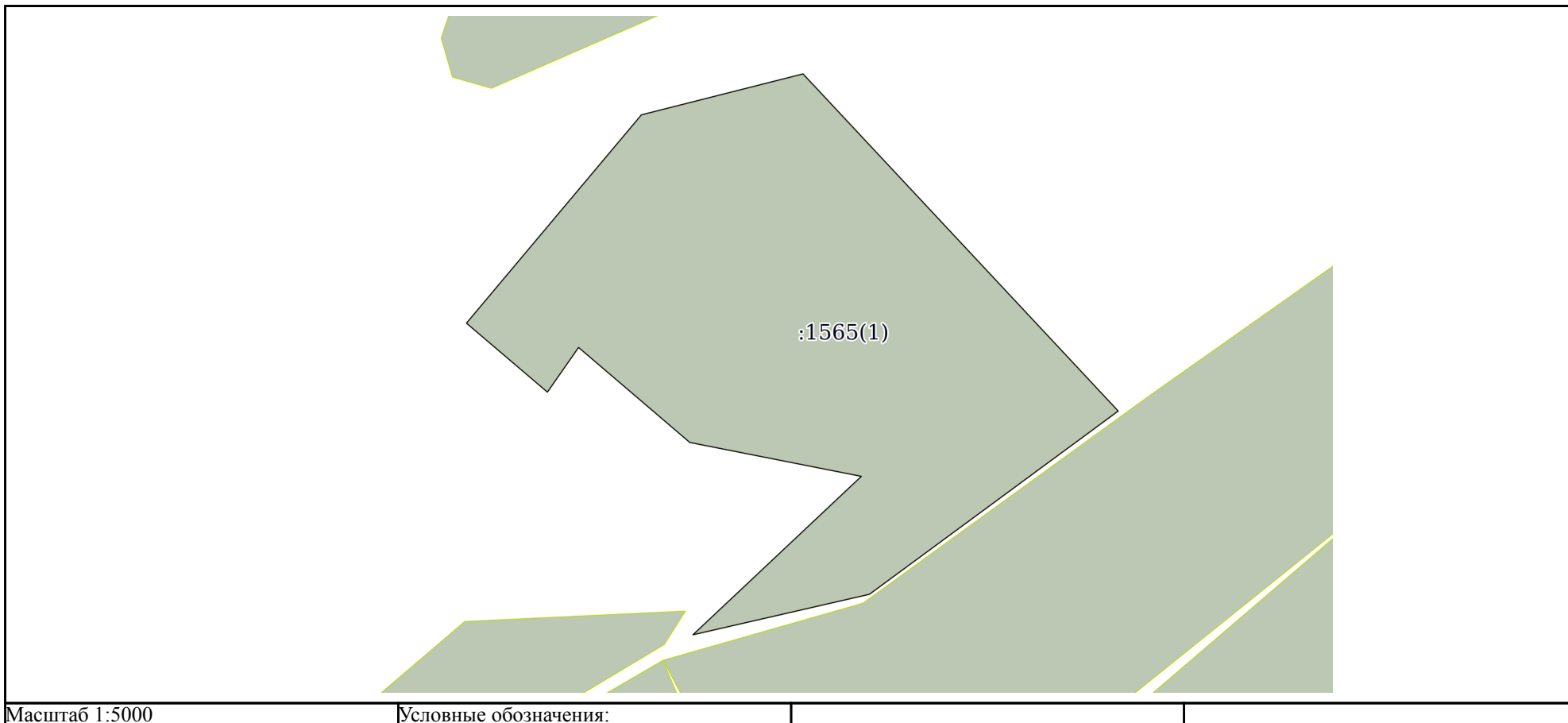
Всего разделов: 7

Всего листов выписки: 12

19.07.2024г. № КУВИ-001/2024-186952002

Кадастровый номер:

22:43:040001:1565



ДОКУМЕНТ ПОДПИСАН
ЭЛЕКТРОННОЙ ПОДПИСЬЮ

Сертификат: 00ВВ056В7401СВ38D2В3576АСDC8425108

Владелец: ФЕДЕРАЛЬНАЯ СЛУЖБА ГОСУДАРСТВЕННОЙ
РЕГИСТРАЦИИ, КАДАСТРА И КАРТОГРАФИИ
Действителен: с 27.06.2023 по 19.09.2024

полное наименование должности

инициалы, фамилия

Земельный участок

вид объекта недвижимости

Лист № 3 раздела 3

Всего листов раздела 3: 3

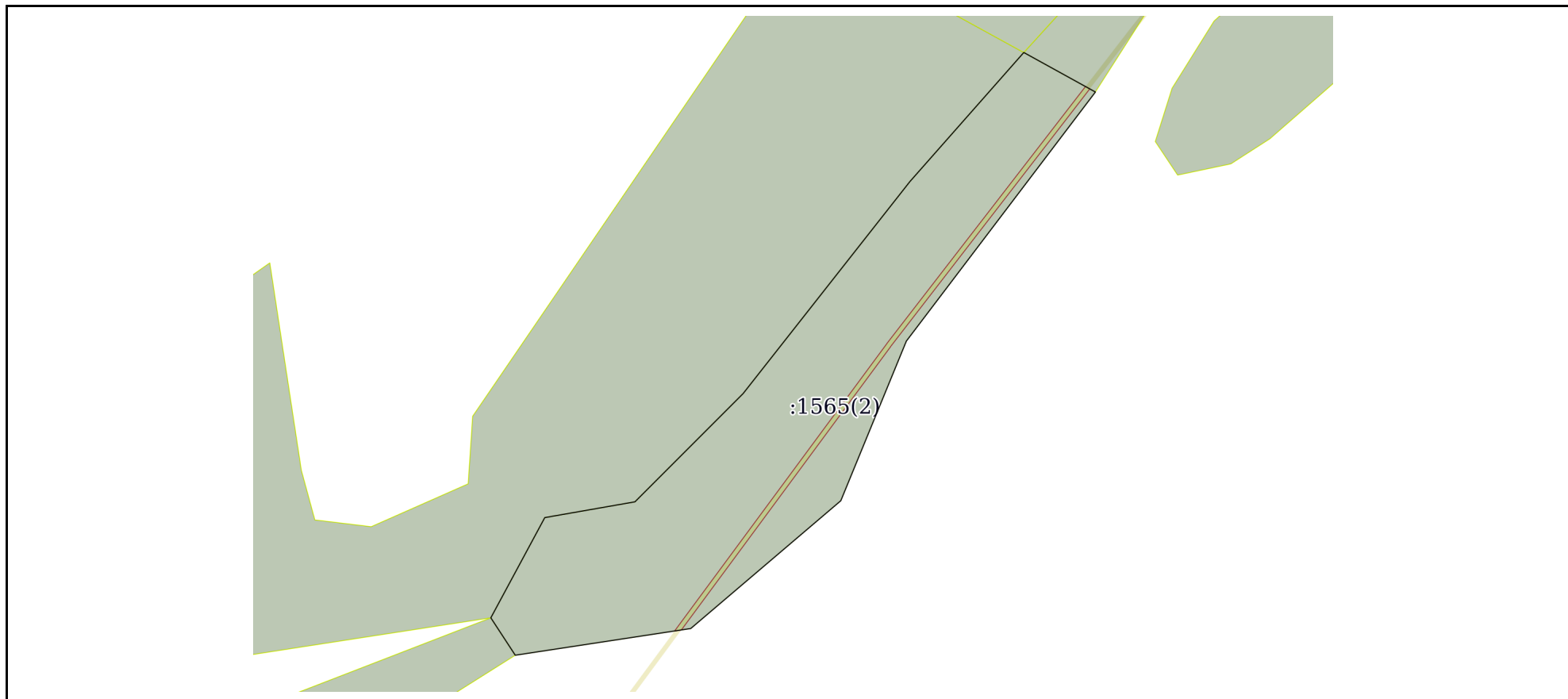
Всего разделов: 7

Всего листов выписки: 12

19.07.2024г. № КУВИ-001/2024-186952002

Кадастровый номер:

22:43:040001:1565



Масштаб 1:5000

Условные обозначения:

ДОКУМЕНТ ПОДПИСАН
ЭЛЕКТРОННОЙ ПОДПИСЬЮ

Сертификат: 00ВВ056В7401СВ38D2В3576АСDС8425108

Владелец: ФЕДЕРАЛЬНАЯ СЛУЖБА ГОСУДАРСТВЕННОЙ
РЕГИСТРАЦИИ, КАДАСТРА И КАРТОГРАФИИ
Действителен: с 27.06.2023 по 19.09.2024

полное наименование должности

инициалы, фамилия

Выписка из Единого государственного реестра недвижимости об объекте недвижимости

Описание местоположения земельного участка

Земельный участок			
вид объекта недвижимости			
Лист № 1 раздела 3.1	Всего листов раздела 3.1: 1	Всего разделов: 7	Всего листов выписки: 12
19.07.2024г. № КУВИ-001/2024-186952002			
Кадастровый номер:		22:43:040001:1565	

Описание местоположения границ земельного участка							
№ п/п	Номер точки		Дирекционный угол	Горизонтальное проложение, м	Описание закрепления на местности	Кадастровые номера смежных участков	Сведения об адресах правообладателей смежных земельных участков
	начальная	конечная					
1	2	3	4	5	6	7	8
1	1.1.1	1.1.2	40°3.4'	229.4	данные отсутствуют	данные отсутствуют	данные отсутствуют
2	1.1.2	1.1.3	75°48.2'	140.67	данные отсутствуют	данные отсутствуют	данные отсутствуют
3	1.1.3	1.1.4	136°53.9'	389.18	данные отсутствуют	данные отсутствуют	данные отсутствуют
4	1.1.4	1.1.5	233°39.2'	260.58	данные отсутствуют	22:43:000000:124	данные отсутствуют
5	1.1.5	1.1.6	257°5.3'	152.82	данные отсутствуют	данные отсутствуют	данные отсутствуют
6	1.1.6	1.1.7	46°46.5'	195	данные отсутствуют	данные отсутствуют	данные отсутствуют
7	1.1.7	1.1.8	281°9.8'	147.51	данные отсутствуют	данные отсутствуют	данные отсутствуют
8	1.1.8	1.1.9	310°28.6'	123.36	данные отсутствуют	данные отсутствуют	данные отсутствуют
9	1.1.9	1.1.10	214°55.1'	45.93	данные отсутствуют	данные отсутствуют	данные отсутствуют
10	1.1.10	1.1.1	310°23.6'	89.7	данные отсутствуют	данные отсутствуют	данные отсутствуют
11	2.1.1	2.1.2	217°13.0'	264	данные отсутствуют	данные отсутствуют	данные отсутствуют
12	2.1.2	2.1.3	202°20.3'	145.65	данные отсутствуют	данные отсутствуют	данные отсутствуют
13	2.1.3	2.1.4	229°36.1'	166.4	данные отсутствуют	данные отсутствуют	данные отсутствуют
14	2.1.4	2.1.5	261°20.9'	149.91	данные отсутствуют	данные отсутствуют	данные отсутствуют
15	2.1.5	2.1.6	326°48.9'	37.75	данные отсутствуют	22:43:040001:939	данные отсутствуют
16	2.1.6	2.1.7	28°19.1'	96.07	данные отсутствуют	22:43:000000:124	данные отсутствуют
17	2.1.7	2.1.8	80°4.6'	77.3	данные отсутствуют	22:43:000000:124	данные отсутствуют
18	2.1.8	2.1.9	45°0.0'	129.2	данные отсутствуют	22:43:000000:124	данные отсутствуют
19	2.1.9	2.1.10	38°12.7'	227.7	данные отсутствуют	22:43:000000:124	данные отсутствуют
20	2.1.10	2.1.11	41°26.6'	145.36	данные отсутствуют	22:43:000000:124	данные отсутствуют
21	2.1.11	2.1.1	118°52.6'	69.08	данные отсутствуют	22:43:040001:1593	данные отсутствуют
22	2.1.11	2.1.11			данные отсутствуют	22:43:040001:1328	данные отсутствуют



ДОКУМЕНТ ПОДПИСАН
ЭЛЕКТРОННОЙ ПОДПИСЬЮ

Сертификат: 00BV056B7401CB38D2B3576ACDC8425108

Владелец: ФЕДЕРАЛЬНАЯ СЛУЖБА ГОСУДАРСТВЕННОЙ

РЕГИСТРАЦИИ, КАДАСТРА И КАРТОГРАФИИ

Действителен: с 27.06.2023 по 19.09.2024

полное наименование должности

инициалы, фамилия

Выписка из Единого государственного реестра недвижимости об объекте недвижимости

Описание местоположения земельного участка

Земельный участок			
вид объекта недвижимости			
Лист № 1 раздела 3.2	Всего листов раздела 3.2: 2	Всего разделов: 7	Всего листов выписки: 12
19.07.2024г. № КУВИ-001/2024-186952002			
Кадастровый номер:		22:43:040001:1565	

Сведения о характерных точках границы земельного участка				
Система координат МСК-22				
Номер точки	Координаты, м		Описание закрепления на местности	Средняя квадратичная погрешность определения координат характерных точек границ земельного участка, м
	X	Y		
1	2	3	4	5
1	412308.3	3200462.35	не закреплена	2.5
2	412250.17	3200530.67	не закреплена	2.5
3	412287.83	3200556.96	не закреплена	2.5
4	412207.75	3200650.8	не закреплена	2.5
5	412179.19	3200795.52	не закреплена	2.5
6	412045.64	3200653.43	не закреплена	2.5
7	412079.79	3200802.39	не закреплена	2.5
8	412234.23	3201012.27	не закреплена	2.5
9	412518.39	3200746.35	не закреплена	2.5
10	412483.89	3200609.98	не закреплена	2.5
1	412308.3	3200462.35	не закреплена	2.5
1	412689.91	3202159.04	не закреплена	2.5
2	412723.27	3202098.55	не закреплена	2.5
3	412614.31	3202002.34	не закреплена	2.5
4	412435.4	3201861.49	не закреплена	2.5
5	412344.04	3201770.13	не закреплена	2.5
6	412330.72	3201693.99	не закреплена	2.5
7	412246.15	3201648.42	не закреплена	2.5
8	412214.56	3201669.08	не закреплена	2.5
9	412237.11	3201817.28	не закреплена	2.5
10	412344.95	3201944	не закреплена	2.5
11	412479.67	3201999.36	не закреплена	2.5



ДОКУМЕНТ ПОДПИСАН
ЭЛЕКТРОННОЙ ПОДПИСЬЮ

Сертификат: 00ВВ056В7401СВ38D2В3576АСDС8425108

Владелец: ФЕДЕРАЛЬНАЯ СЛУЖБА ГОСУДАРСТВЕННОЙ
РЕГИСТРАЦИИ, КАДАСТРА И КАРТОГРАФИИ
Действителен: с 27.06.2023 по 19.09.2024

полное наименование должности

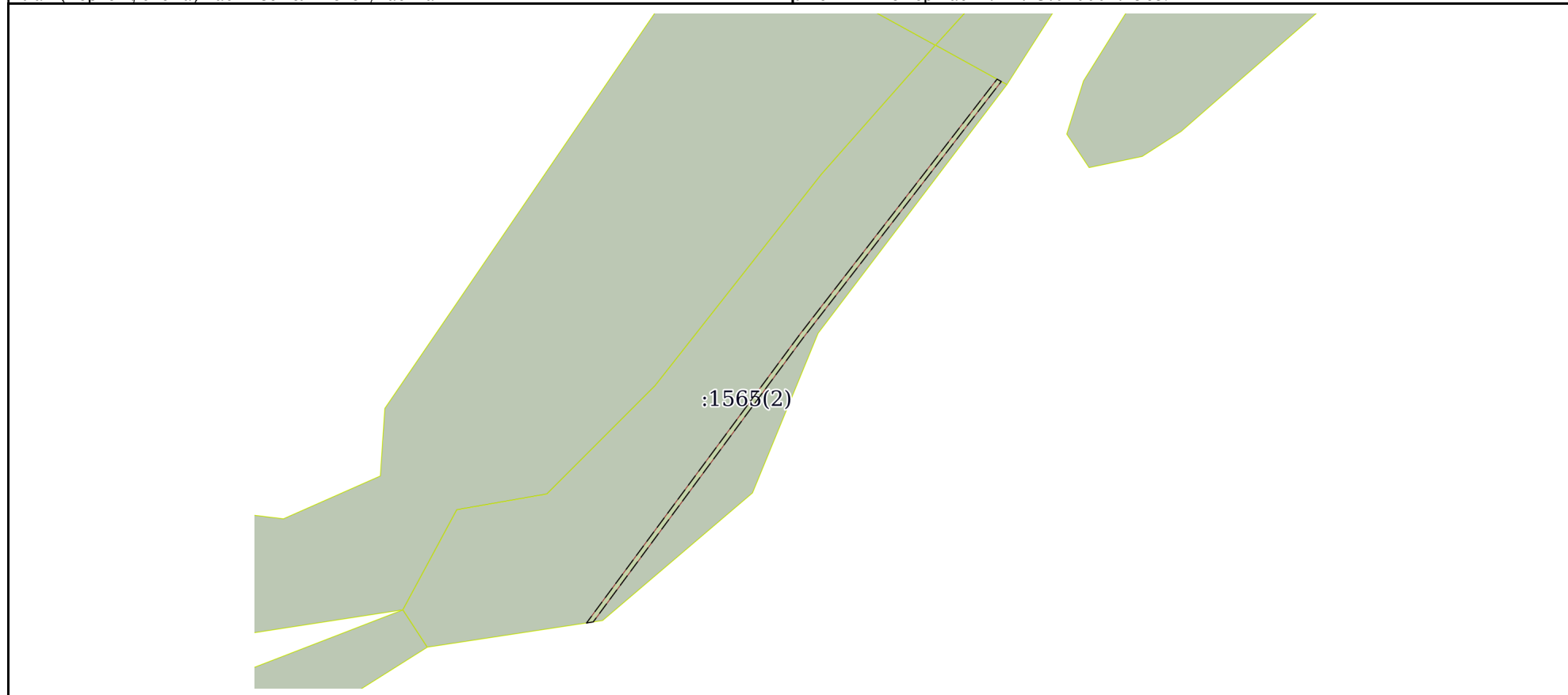
инициалы, фамилия

Земельный участок				
вид объекта недвижимости				
Лист № 2 раздела 3.2	Всего листов раздела 3.2: 2		Всего разделов: 7	Всего листов выписки: 12
19.07.2024г. № КУВИ-001/2024-186952002				
Кадастровый номер:		22:43:040001:1565		
1	2	3	4	5
1	412689.91	3202159.04	не закреплена	2.5


полное наименование должности	 <p>ДОКУМЕНТ ПОДПИСАН ЭЛЕКТРОННОЙ ПОДПИСЬЮ</p> <p>Сертификат: 00ВВ056В7401СВ38D2В3576АСDC8425108 Владелец: ФЕДЕРАЛЬНАЯ СЛУЖБА ГОСУДАРСТВЕННОЙ РЕГИСТРАЦИИ, КАДАСТРА И КАРТОГРАФИИ Действителен: с 27.06.2023 по 19.09.2024</p>	инициалы, фамилия

Выписка из Единого государственного реестра недвижимости об объекте недвижимости
Сведения о частях земельного участка

Земельный участок			
вид объекта недвижимости			
Лист № 1 раздела 4	Всего листов раздела 4: 1	Всего разделов: 7	Всего листов выписки: 12
19.07.2024г. № КУВИ-001/2024-186952002			
Кадастровый номер:		22:43:040001:1565	
План (чертеж, схема) части земельного участка		Учетный номер части: 22:43:040001:1565/1	



Масштаб 1:5000 Условные обозначения:

полное наименование должности	 ДОКУМЕНТ ПОДПИСАН ЭЛЕКТРОННОЙ ПОДПИСЬЮ	инициалы, фамилия
	Сертификат: 00ВВ056В7401СВ38D2В3576АСDC8425108 Владелец: ФЕДЕРАЛЬНАЯ СЛУЖБА ГОСУДАРСТВЕННОЙ РЕГИСТРАЦИИ, КАДАСТРА И КАРТОГРАФИИ Действителен: с 27.06.2023 по 19.09.2024	

Выписка из Единого государственного реестра недвижимости об объекте недвижимости
Сведения о частях земельного участка

Земельный участок			
вид объекта недвижимости			
Лист № 1 раздела 4.1	Всего листов раздела 4.1: 1	Всего разделов: 7	Всего листов выписки: 12
19.07.2024г. № КУВИ-001/2024-186952002			
Кадастровый номер:		22:43:040001:1565	

Учетный номер части	Площадь, м2	Содержание ограничения в использовании или ограничения права на объект недвижимости или обременения объекта недвижимости
1	2	3
22:43:040001:1565/1	2297	вид ограничения (обременения): ограничения прав на земельный участок, предусмотренные статьей 56 Земельного кодекса Российской Федерации; Срок действия: не установлен; реквизиты документа-основания: сопроводительное письмо "О внесении сведений о зоне" от 25.02.2013 № 91/02-13 выдан: Общество с ограниченной ответственностью "Алтайтелефонстрой"; приложение к сопроводительному письму машиночитаемый носитель с данными №PSP333PJ021704523(объемом 414 Мб); карта(план)(xml, pdf) от 25.02.2013 № 91/02-13 выдан: Общество с ограниченной ответственностью "Алтайтелефонстрой"; письмо ФГБУ "ФКП Росреестра" о верификации ЗОУИТ от 14.10.2016 № 11-2647/16 выдан: ФГБУ "ФКП Росреестра"; карта (план) "Охранная зона волоконно-оптической линии связи "Петропавловское-Солонешное-Чарышское" на территории Солонешенского района Алтайского края" от 23.07.2012 № б/н выдан: ИП Ахметчик Г.В.; Содержание ограничения (обременения): В соответствии с п.п. 48,49 «Правил охраны линий и сооружений связи Российской Федерации», утвержденных Постановлением Правительства РФ от 9 июня 1995г. №578 на земельные участки, входящие в границы охранной зоны устанавливаются ограничения (обременения).; Реестровый номер границы: 22:43-6.146; Вид объекта реестра границ: Зона с особыми условиями использования территории; Вид зоны по документу: Охранная зона волоконно-оптической линии связи "Петропавловское-Солонешное-Чарышское" на территории Солонешенского района Алтайского края; Тип зоны: Охранная зона линий и сооружений связи и линий и сооружений радиодифракции

полное наименование должности	 ДОКУМЕНТ ПОДПИСАН ЭЛЕКТРОННОЙ ПОДПИСЬЮ	инициалы, фамилия
	Сертификат: 00BV056B7401CB38D2B3576ACDC8425108 Владелец: ФЕДЕРАЛЬНАЯ СЛУЖБА ГОСУДАРСТВЕННОЙ РЕГИСТРАЦИИ, КАДАСТРА И КАРТОГРАФИИ Действителен: с 27.06.2023 по 19.09.2024	

Выписка из Единого государственного реестра недвижимости об объекте недвижимости
Сведения о частях земельного участка

Земельный участок			
вид объекта недвижимости			
Лист № 1 раздела 4.2	Всего листов раздела 4.2: 1	Всего разделов: 7	Всего листов выписки: 12
19.07.2024г. № КУВИ-001/2024-186952002			
Кадастровый номер:		22:43:040001:1565	

Сведения о характерных точках границы части (частей) земельного участка				
Учетный номер части: 22:43:040001:1565/1				
Система координат				
Номер точки	Координаты, м		Описание закрепления на местности	Средняя квадратичная погрешность определения координат характерных точек границ земельного участка, м
	X	Y		
1	2	3	4	5
1	412235.03	3201803.62	-	-
2	412477.58	3201982.98	-	-
3	412694.52	3202150.69	-	-
4	412692.56	3202154.23	-	-
5	412475.16	3201986.17	-	-
6	412235.89	3201809.23	-	-
1	412235.03	3201803.62	-	-

полное наименование должности		ДОКУМЕНТ ПОДПИСАН ЭЛЕКТРОННОЙ ПОДПИСЬЮ	инициалы, фамилия
	Сертификат: 00ВВ056В7401СВ38D2В3576АСDС8425108 Владелец: ФЕДЕРАЛЬНАЯ СЛУЖБА ГОСУДАРСТВЕННОЙ РЕГИСТРАЦИИ, КАДАСТРА И КАРТОГРАФИИ Действителен: с 27.06.2023 по 19.09.2024		

Филиал публично-правовой компании "Роскадастр" по Алтайскому краю

полное наименование органа регистрации прав

Выписка из Единого государственного реестра недвижимости об объекте недвижимости

Сведения о характеристиках объекта недвижимости

В Единый государственный реестр недвижимости внесены следующие сведения:

Раздел 1 Лист 1

Земельный участок			
вид объекта недвижимости			
Лист № 1 раздела 1	Всего листов раздела 1: 3	Всего разделов: 8	Всего листов выписки: 15
19.07.2024г. № КУВИ-001/2024-186945958			
Кадастровый номер:	22:43:060002:941		
Номер кадастрового квартала:	22:43:060002		
Дата присвоения кадастрового номера:	25.03.2021		
Ранее присвоенный государственный учетный номер:	данные отсутствуют		
Местоположение:	Российская Федерация, Алтайский край, Солонешенский район, МО Солонешенский сельсовет, с. Тальменка, урочище Берёзовая грива		
Площадь:	149046 +/- 3378		
Кадастровая стоимость, руб.:	181836.12		
Кадастровые номера расположенных в пределах земельного участка объектов недвижимости:	данные отсутствуют		
Кадастровые номера объектов недвижимости, из которых образован объект недвижимости:	данные отсутствуют		
Кадастровые номера образованных объектов недвижимости:	данные отсутствуют		
Категория земель:	Земли сельскохозяйственного назначения		
Виды разрешенного использования:	Выпас сельскохозяйственных животных		
Сведения о кадастровом инженере:	Шершнев Василий Владимирович, СНИЛС 053-498-742 92, договор на выполнение кадастровых работ от 18.01.2021 № 2, дата завершения кадастровых работ: 01.03.2021		
Сведения о лесах, водных объектах и об иных природных объектах, расположенных в пределах земельного участка:	данные отсутствуют		
Сведения о том, что земельный участок полностью расположен в границах зоны с особыми условиями использования территории, территории объекта культурного наследия, публичного сервитута:	данные отсутствуют		



ДОКУМЕНТ ПОДПИСАН
ЭЛЕКТРОННОЙ ПОДПИСЬЮ

Сертификат: 00BV056B7401CB38D2B3576ACDC8425108

Владелец: ФЕДЕРАЛЬНАЯ СЛУЖБА ГОСУДАРСТВЕННОЙ
РЕГИСТРАЦИИ, КАДАСТРА И КАРТОГРАФИИ
Действителен: с 27.06.2023 по 19.09.2024

полное наименование должности

инициалы, фамилия

Земельный участок			
вид объекта недвижимости			
Лист № 2 раздела 1	Всего листов раздела 1: 3	Всего разделов: 8	Всего листов выписки: 15
19.07.2024г. № КУВИ-001/2024-186945958			
Кадастровый номер:		22:43:060002:941	
Сведения о том, что земельный участок расположен в границах особой экономической зоны, территории опережающего развития, зоны территориального развития в Российской Федерации, игорной зоны:	данные отсутствуют		
Сведения о том, что земельный участок расположен в границах особо охраняемой природной территории, Байкальской природной территории и ее экологических зон, лесопарковом зеленом поясе, охотничьего угодья, лесничества:	данные отсутствуют		
Сведения о расположении земельного участка и (или) расположенного на нем объекта недвижимости в границах территории, в отношении которой принято решение о резервировании земель для государственных или муниципальных нужд:	данные отсутствуют		
Сведения о результатах проведения государственного земельного надзора:	данные отсутствуют		
Сведения о расположении земельного участка в границах территории, в отношении которой утвержден проект межевания территории:	данные отсутствуют		
Условный номер земельного участка:	данные отсутствуют		
Сведения о принятии акта и (или) заключении договора, предусматривающих предоставление в соответствии с земельным законодательством исполнительным органом государственным органом власти или органом местного самоуправления, находящегося в государственной или муниципальной собственности земельного участка для строительства наемного дома социального использования или наемного дома коммерческого использования:	данные отсутствуют		
Сведения о том, что земельный участок или земельные участки образованы на основании решения об изъятии земельного участка и (или) расположенного на нем объекта недвижимости для государственных или муниципальных нужд:	данные отсутствуют		
Сведения о том, что земельный участок образован из земель или земельного участка, государственная собственность на которые не разграничена:	Земельный участок образован из земель или земельного участка, государственная собственность на которые не разграничена. В соответствии с Федеральным законом от 25 октября 2001 г. № 137-ФЗ "О введении в действие Земельного кодекса Российской Федерации" орган Администрация Солонешенского района Алтайского края уполномочен на распоряжение таким земельным участком.		



ДОКУМЕНТ ПОДПИСАН
ЭЛЕКТРОННОЙ ПОДПИСЬЮ

Сертификат: 00BV056B7401CB38D2B3576ACDC8425108

Владелец: ФЕДЕРАЛЬНАЯ СЛУЖБА ГОСУДАРСТВЕННОЙ

РЕГИСТРАЦИИ, КАДАСТРА И КАРТОГРАФИИ

Действителен: с 27.06.2023 по 19.09.2024

полное наименование должности

инициалы, фамилия

Земельный участок			
вид объекта недвижимости			
Лист № 3 раздела 1	Всего листов раздела 1: 3	Всего разделов: 8	Всего листов выписки: 15
19.07.2024г. № КУВИ-001/2024-186945958			
Кадастровый номер:		22:43:060002:941	
Сведения о наличии земельного спора о местоположении границ земельных участков:		данные отсутствуют	
Статус записи об объекте недвижимости:		Сведения об объекте недвижимости имеют статус "актуальные"	
Особые отметки:		<p>Граница земельного участка состоит из 2 контуров. Учетные номера контуров и их площади: 1 - 42320.52 кв.м, 2 - 106725.55 кв.м. Сведения об ограничениях права на объект недвижимости, обременениях данного объекта, не зарегистрированных в реестре прав, ограничений прав и обременений недвижимого имущества: вид ограничения (обременения): ограничения прав на земельный участок, предусмотренные статьей 56 Земельного кодекса Российской Федерации; срок действия: с 25.03.2021; реквизиты документа-основания: сопроводительное письмо "О внесении сведений о зоне" от 25.02.2013 № 91/02-13 выдан: Общество с ограниченной ответственностью "Алтайтелефонстрой"; приложение к сопроводительному письму машиночитаемый носитель с данными №PSP333PJ021704523(объемом 414 Мб): карта(план)(xml, pdf) от 25.02.2013 № 91/02-13 выдан: Общество с ограниченной ответственностью "Алтайтелефонстрой"; письмо ФГБУ "ФКП Росреестра" о верификации ЗОУИТ от 14.10.2016 № 11-2647/16 выдан: ФГБУ "ФКП Росреестра"; карта (план) "Охранная зона волоконно-оптической линии связи "Петропавловское-Солонешное-Чарышское" на территории Солонешенского района Алтайского края" от 23.07.2012 № б/н выдан: ИП Ахметчик Г.В.. Земельный участок подлежит снятию с государственного кадастрового учета по истечении пяти лет со дня его государственного кадастрового учета, если на него не будут зарегистрированы права.</p>	
Получатель выписки:		Администрация Солонешенского района Алтайского края	

полное наименование должности	 ДОКУМЕНТ ПОДПИСАН ЭЛЕКТРОННОЙ ПОДПИСЬЮ	инициалы, фамилия
	Сертификат: 00BV056B7401CB38D2B3576ACDC8425108 Владелец: ФЕДЕРАЛЬНАЯ СЛУЖБА ГОСУДАРСТВЕННОЙ РЕГИСТРАЦИИ, КАДАСТРА И КАРТОГРАФИИ Действителен: с 27.06.2023 по 19.09.2024	

Выписка из Единого государственного реестра недвижимости об объекте недвижимости
Сведения о зарегистрированных правах

Земельный участок			
вид объекта недвижимости			
Лист № 1 раздела 2	Всего листов раздела 2: 2	Всего разделов: 8	Всего листов выписки: 15
19.07.2024г. № КУВИ-001/2024-186945958			
Кадастровый номер:		22:43:060002:941	
1	Правообладатель (правообладатели):	1.1	не установлен
	Сведения о возможности предоставления третьим лицам персональных данных физического лица:	1.1.1	данные отсутствуют
2	Вид, номер, дата и время государственной регистрации права:	2.1	не зарегистрировано
3	Сведения об осуществлении государственной регистрации сделки, права без необходимого в силу закона согласия третьего лица, органа:	3.1	данные отсутствуют
4	Ограничение прав и обременение объекта недвижимости:	не зарегистрировано	
5	Договоры участия в долевом строительстве:	не зарегистрировано	
6	Заявленные в судебном порядке права требования:	данные отсутствуют	
7	Сведения о возможности предоставления третьим лицам персональных данных физического лица	данные отсутствуют	
8	Сведения о возражении в отношении зарегистрированного права:	данные отсутствуют	
9	Сведения о наличии решения об изъятии объекта недвижимости для государственных и муниципальных нужд:	данные отсутствуют	
10	Сведения о невозможности государственной регистрации без личного участия правообладателя или его законного представителя:	данные отсутствуют	
11	Правопритязания и сведения о наличии поступивших, но не рассмотренных заявлений о проведении государственной регистрации права (перехода, прекращения права), ограничения права или обременения объекта недвижимости, сделки в отношении объекта недвижимости:	отсутствуют	



ДОКУМЕНТ ПОДПИСАН
ЭЛЕКТРОННОЙ ПОДПИСЬЮ

Сертификат: 00BV056B7401CB38D2B3576ACDC8425108

Владелец: ФЕДЕРАЛЬНАЯ СЛУЖБА ГОСУДАРСТВЕННОЙ

РЕГИСТРАЦИИ, КАДАСТРА И КАРТОГРАФИИ

Действителен: с 27.06.2023 по 19.09.2024

полное наименование должности

инициалы, фамилия

Земельный участок			
вид объекта недвижимости			
Лист № 2 раздела 2	Всего листов раздела 2: 2	Всего разделов: 8	Всего листов выписки: 15
19.07.2024г. № КУВИ-001/2024-186945958			
Кадастровый номер:		22:43:060002:941	
11	Сведения о невозможности государственной регистрации перехода, прекращения, ограничения права на земельный участок из земель сельскохозяйственного назначения:	данные отсутствуют	

полное наименование должности		ДОКУМЕНТ ПОДПИСАН	инициалы, фамилия
		ЭЛЕКТРОННОЙ ПОДПИСЬЮ	
Сертификат: 00ВВ056В7401СВ38D2В3576АСDС8425108			
Владелец: ФЕДЕРАЛЬНАЯ СЛУЖБА ГОСУДАРСТВЕННОЙ			
РЕГИСТРАЦИИ, КАДАСТРА И КАРТОГРАФИИ			
Действителен: с 27.06.2023 по 19.09.2024			

Выписка из Единого государственного реестра недвижимости об объекте недвижимости
Описание местоположения земельного участка

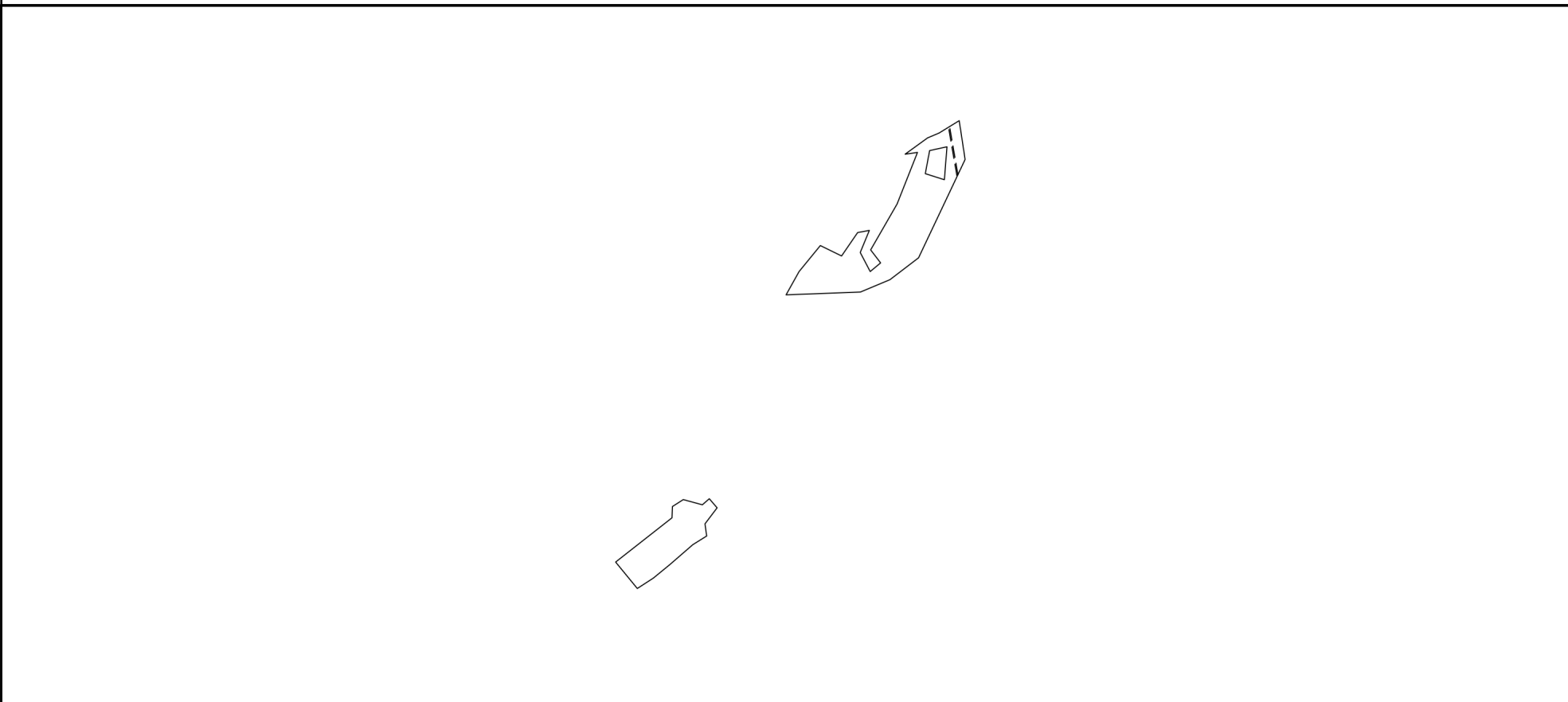
Земельный участок			
вид объекта недвижимости			

Лист № 1 раздела 3	Всего листов раздела 3: 3	Всего разделов: 8	Всего листов выписки: 15
--------------------	---------------------------	-------------------	--------------------------


19.07.2024г. № КУВИ-001/2024-186945958

Кадастровый номер: 22:43:060002:941

План (чертеж, схема) земельного участка



Масштаб 1:20000 Условные обозначения:

полное наименование должности	 ДОКУМЕНТ ПОДПИСАН ЭЛЕКТРОННОЙ ПОДПИСЬЮ	инициалы, фамилия
	Сертификат: 00ВВ056В7401СВ38D2В3576АСDC8425108 Владелец: ФЕДЕРАЛЬНАЯ СЛУЖБА ГОСУДАРСТВЕННОЙ РЕГИСТРАЦИИ, КАДАСТРА И КАРТОГРАФИИ Действителен: с 27.06.2023 по 19.09.2024	

Земельный участок

вид объекта недвижимости

Лист № 2 раздела 3

Всего листов раздела 3: 3

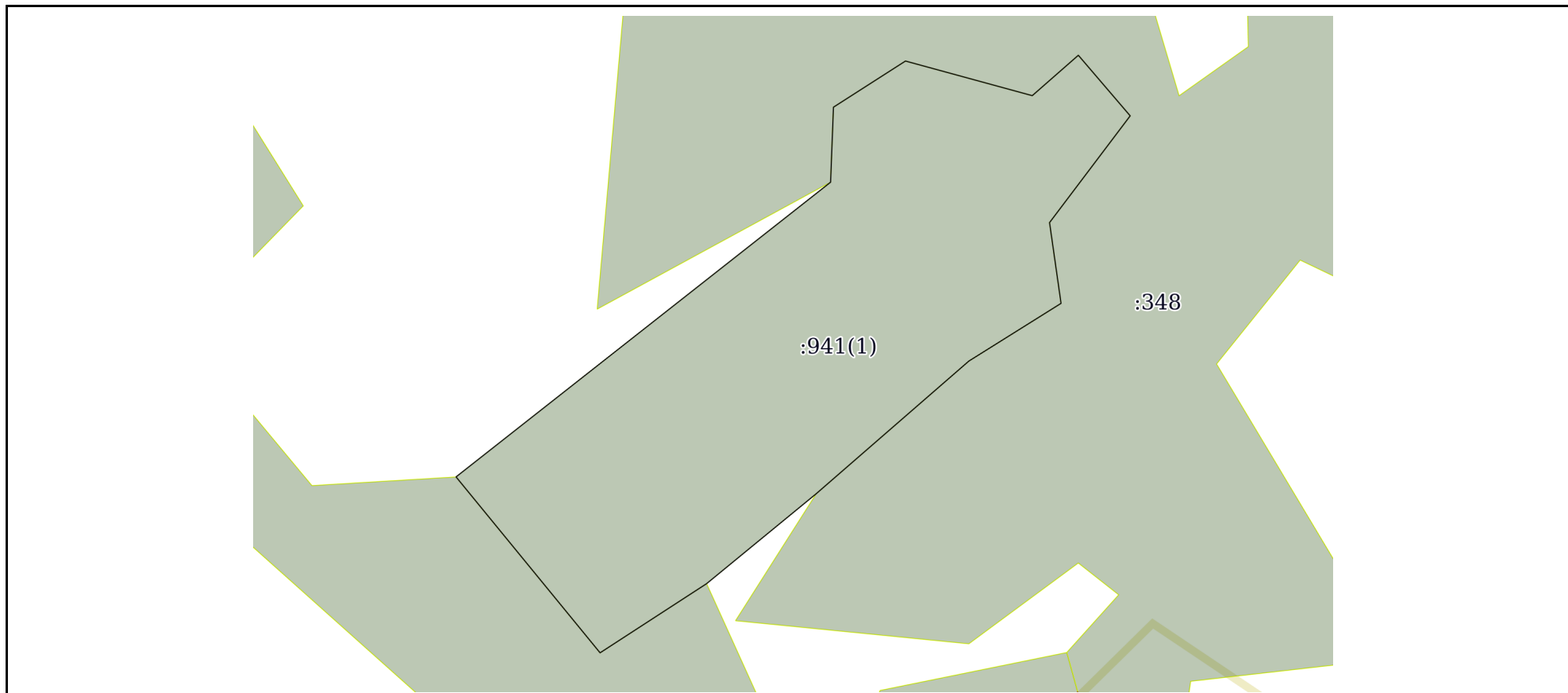
Всего разделов: 8

Всего листов выписки: 15

19.07.2024г. № КУВИ-001/2024-186945958

Кадастровый номер:

22:43:060002:941



Масштаб 1:3000

Условные обозначения:



ДОКУМЕНТ ПОДПИСАН
ЭЛЕКТРОННОЙ ПОДПИСЬЮ

Сертификат: 00ВВ056В7401СВ38D2В3576АСDС8425108

Владелец: ФЕДЕРАЛЬНАЯ СЛУЖБА ГОСУДАРСТВЕННОЙ
РЕГИСТРАЦИИ, КАДАСТРА И КАРТОГРАФИИ
Действителен: с 27.06.2023 по 19.09.2024

полное наименование должности

инициалы, фамилия

Земельный участок

вид объекта недвижимости

Лист № 3 раздела 3

Всего листов раздела 3: 3

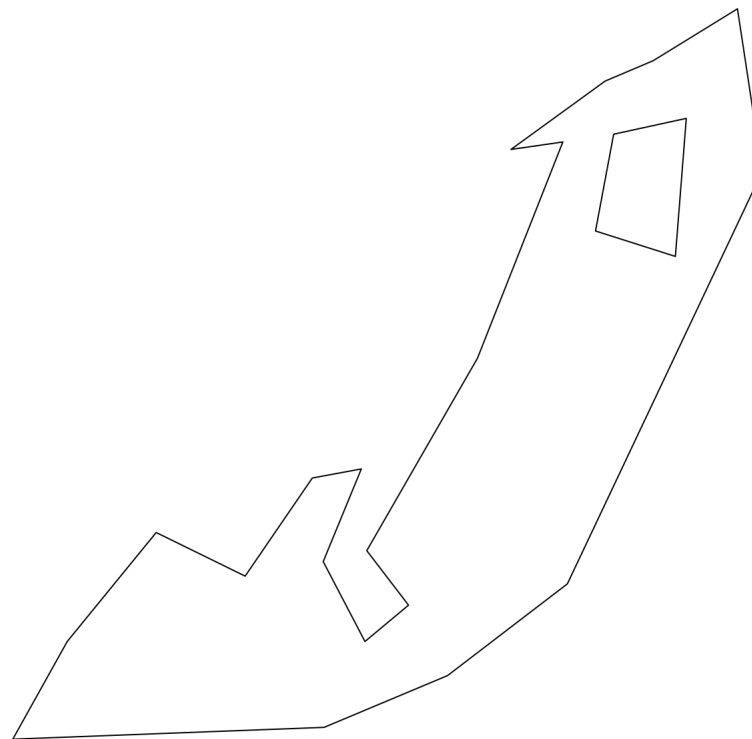
Всего разделов: 8

Всего листов выписки: 15

19.07.2024г. № КУВИ-001/2024-186945958

Кадастровый номер:

22:43:060002:941



Масштаб 1:6000

Условные обозначения:

ДОКУМЕНТ ПОДПИСАН
ЭЛЕКТРОННОЙ ПОДПИСЬЮ

Сертификат: 00ВВ056В7401СВ38D2В3576АСDС8425108

Владелец: ФЕДЕРАЛЬНАЯ СЛУЖБА ГОСУДАРСТВЕННОЙ

РЕГИСТРАЦИИ, КАДАСТРА И КАРТОГРАФИИ

Действителен: с 27.06.2023 по 19.09.2024

полное наименование должности

инициалы, фамилия

Выписка из Единого государственного реестра недвижимости об объекте недвижимости

Описание местоположения земельного участка

Земельный участок			
вид объекта недвижимости			
Лист № 1 раздела 3.1	Всего листов раздела 3.1: 2	Всего разделов: 8	Всего листов выписки: 15
19.07.2024г. № КУВИ-001/2024-186945958			
Кадастровый номер:		22:43:060002:941	

Описание местоположения границ земельного участка							
№ п/п	Номер точки		Дирекционный угол	Горизонтальное положение, м	Описание закрепления на местности	Кадастровые номера смежных участков	Сведения об адресах правообладателей смежных земельных участков
	начальная	конечная					
1	2	3	4	5	6	7	8
1	1.1.1	1.1.2	51°50.2'	241.38	данные отсутствуют	данные отсутствуют	данные отсутствуют
2	1.1.2	1.1.3	2°12.1'	38	данные отсутствуют	22:43:060002:348	данные отсутствуют
3	1.1.3	1.1.4	57°22.9'	43.34	данные отсутствуют	22:43:060002:348	данные отсутствуют
4	1.1.4	1.1.5	105°15.3'	66.59	данные отсутствуют	22:43:060002:348	данные отсутствуют
5	1.1.5	1.1.6	48°48.1'	31.03	данные отсутствуют	22:43:060002:348	данные отсутствуют
6	1.1.6	1.1.7	139°23.9'	40.38	данные отсутствуют	22:43:060002:348	данные отсутствуют
7	1.1.7	1.1.8	217°6.3'	67.75	данные отсутствуют	22:43:060002:348	данные отсутствуют
8	1.1.8	1.1.9	171°53.0'	41.29	данные отсутствуют	22:43:060002:348	данные отсутствуют
9	1.1.9	1.1.10	237°58.8'	55.09	данные отсутствуют	22:43:060002:348	данные отсутствуют
10	1.1.10	1.1.11	229°2.6'	102.46	данные отсутствуют	22:43:060002:348	данные отсутствуют
11	1.1.11	1.1.12	230°39.8'	71.73	данные отсутствуют	данные отсутствуют	данные отсутствуют
12	1.1.12	1.1.13	237°2.3'	64.38	данные отсутствуют	22:43:060002:346	данные отсутствуют
13	1.1.13	1.1.1	320°39.4'	115.13	данные отсутствуют	22:43:060002:346	данные отсутствуют
14	2.1.1	2.1.2	54°2.4'	93.56	данные отсутствуют	22:43:060002:50	данные отсутствуют
15	2.1.2	2.1.3	67°3.4'	41.92	данные отсутствуют	22:43:060002:50	данные отсутствуют
16	2.1.3	2.1.4	58°23.9'	79.62	данные отсутствуют	22:43:060002:50	данные отсутствуют



ДОКУМЕНТ ПОДПИСАН
ЭЛЕКТРОННОЙ ПОДПИСЬЮ

Сертификат: 00BV056B7401CB38D2B3576ACDC8425108

Владелец: ФЕДЕРАЛЬНАЯ СЛУЖБА ГОСУДАРСТВЕННОЙ

РЕГИСТРАЦИИ, КАДАСТРА И КАРТОГРАФИИ

Действителен: с 27.06.2023 по 19.09.2024

полное наименование должности

инициалы, фамилия

Земельный участок
вид объекта недвижимости

Лист № 2 раздела 3.1

Всего листов раздела 3.1: 2

Всего разделов: 8

Всего листов выписки: 15

19.07.2024г. № КУВИ-001/2024-186945958

Кадастровый номер:

22:43:060002:941

17	2.1.4	2.1.5	171°20.5'	132.26	данные отсутствуют	22:43:060002:625	Россия, Алтайский кр., Солонешенский район, с. Солонешное, ул. Красноармейская, д. 78; Россия, Алтайский кр., Солонешенский район, с. Тальменка, ул. Центральная, д. 21, кв. 1; Россия, Алтайский кр., Солонешенский район, с. Солонешное, пер. Заводской, д. 13; Россия, Алтайский кр., Солонешенский район, с. Тележиха, ул. П.Сухова, д. 22; Россия, Алтайский кр., Солонешенский район, с. Тальменка, ул. Центральная, д. 40
18	2.1.5	2.1.6	205°18.7'	366.49	данные отсутствуют	данные отсутствуют	данные отсутствуют
19	2.1.6	2.1.7	232°34.9'	121.33	данные отсутствуют	22:43:060002:337	данные отсутствуют
20	2.1.7	2.1.8	247°15.8'	107.63	данные отсутствуют	22:43:060002:337	данные отсутствуют
21	2.1.8	2.1.9	267°49.7'	250.56	данные отсутствуют	22:43:060002:337	данные отсутствуют
22	2.1.9	2.1.10	29°9.4'	89.88	данные отсутствуют	данные отсутствуют	данные отсутствуют
23	2.1.10	2.1.11	39°14.8'	113.08	данные отсутствуют	22:43:060002:335	данные отсутствуют
24	2.1.11	2.1.12	116°5.3'	79.66	данные отсутствуют	22:43:060002:335	данные отсутствуют
25	2.1.12	2.1.13	34°25.5'	95.55	данные отсутствуют	22:43:060002:335	данные отсутствуют
26	2.1.13	2.1.14	79°30.5'	40.09	данные отсутствуют	22:43:060002:335	данные отсутствуют
27	2.1.14	2.1.15	202°23.2'	80.51	данные отсутствуют	22:43:060002:335	данные отсутствуют
28	2.1.15	2.1.16	152°23.7'	72.47	данные отсутствуют	22:43:060002:335	данные отсутствуют
29	2.1.16	2.1.17	50°11.8'	45.6	данные отсутствуют	22:43:060002:335	данные отсутствуют
30	2.1.17	2.1.18	322°31.6'	55.18	данные отсутствуют	22:43:060002:335	данные отсутствуют
31	2.1.18	2.1.19	29°55.4'	178.51	данные отсутствуют	22:43:060002:335	данные отсутствуют
32	2.1.19	2.1.20	21°33.5'	186.75	данные отсутствуют	22:43:060002:335	данные отсутствуют
33	2.1.20	2.1.1	261°48.8'	42.14	данные отсутствуют	22:43:060002:335	данные отсутствуют
34	2.2.21	2.2.22	190°38.0'	79.12	данные отсутствуют	22:43:060002:336	данные отсутствуют
35	2.2.22	2.2.23	107°39.0'	67.41	данные отсутствуют	22:43:060002:336	данные отсутствуют
36	2.2.23	2.2.24	4°30.9'	111.28	данные отсутствуют	22:43:060002:336	данные отсутствуют
37	2.2.24	2.2.21	257°42.2'	59.77	данные отсутствуют	22:43:060002:336	данные отсутствуют



ДОКУМЕНТ ПОДПИСАН
ЭЛЕКТРОННОЙ ПОДПИСЬЮ

Сертификат: 00BV056B7401CB38D2B3576ACDC8425108

Владелец: ФЕДЕРАЛЬНАЯ СЛУЖБА ГОСУДАРСТВЕННОЙ

РЕГИСТРАЦИИ, КАДАСТРА И КАРТОГРАФИИ

Действителен: с 27.06.2023 по 19.09.2024

полное наименование должности

инициалы, фамилия

Выписка из Единого государственного реестра недвижимости об объекте недвижимости

Описание местоположения земельного участка

Земельный участок			
вид объекта недвижимости			
Лист № 1 раздела 3.2	Всего листов раздела 3.2: 2	Всего разделов: 8	Всего листов выписки: 15
19.07.2024г. № КУВИ-001/2024-186945958			
Кадастровый номер:		22:43:060002:941	

Сведения о характерных точках границы земельного участка				
Система координат МСК-22, зона 3				
Номер точки	Координаты, м		Описание закрепления на местности	Средняя квадратичная погрешность определения координат характерных точек границ земельного участка, м
	X	Y		
1	2	3	4	5
1	406798.46	3200765.3	не закреплена	2.5
2	406709.42	3200838.29	не закреплена	2.5
3	406744.45	3200892.31	не закреплена	2.5
4	406789.92	3200947.79	не закреплена	2.5
5	406857.08	3201025.17	не закреплена	2.5
6	406886.29	3201071.88	не закреплена	2.5
7	406927.17	3201066.05	не закреплена	2.5
8	406981.2	3201106.92	не закреплена	2.5
9	407011.86	3201080.64	не закреплена	2.5
10	406991.42	3201057.29	не закреплена	2.5
11	407008.94	3200993.05	не закреплена	2.5
12	406985.58	3200956.55	не закреплена	2.5
13	406947.61	3200955.09	не закреплена	2.5
1	406798.46	3200765.3	не закреплена	2.5
1	408172.62	3201739.71	не закреплена	2.5
2	408178.62	3201781.42	не закреплена	2.5
3	408004.93	3201712.8	не закреплена	2.5
4	407850.22	3201623.75	не закреплена	2.5
5	407806.43	3201657.32	не закреплена	2.5
6	407777.24	3201622.29	не закреплена	2.5
7	407841.46	3201588.71	не закреплена	2.5
8	407915.9	3201619.37	не закреплена	2.5



ДОКУМЕНТ ПОДПИСАН
ЭЛЕКТРОННОЙ ПОДПИСЬЮ

Сертификат: 00ВВ056В7401СВ38D2В3576АСDС8425108

Владелец: ФЕДЕРАЛЬНАЯ СЛУЖБА ГОСУДАРСТВЕННОЙ
РЕГИСТРАЦИИ, КАДАСТРА И КАРТОГРАФИИ
Действителен: с 27.06.2023 по 19.09.2024

полное наименование должности

инициалы, фамилия

Земельный участок

вид объекта недвижимости

Лист № 2 раздела 3.2

Всего листов раздела 3.2: 2

Всего разделов: 8

Всего листов выписки: 15

19.07.2024г. № КУВИ-001/2024-186945958

Кадастровый номер:

22:43:060002:941

1	2	3	4	5
9	407908.6	3201579.95	не закреплена	2.5
10	407829.78	3201525.93	не закреплена	2.5
11	407864.81	3201454.39	не закреплена	2.5
12	407777.24	3201382.85	не закреплена	2.5
13	407698.75	3201339.06	не закреплена	2.5
14	407708.24	3201589.44	не закреплена	2.5
15	407749.84	3201688.71	не закреплена	2.5
16	407823.56	3201785.07	не закреплена	2.5
17	408154.87	3201941.76	не закреплена	2.5
18	408285.62	3201921.85	не закреплена	2.5
19	408243.9	3201854.04	не закреплена	2.5
20	408227.56	3201815.44	не закреплена	2.5
1	408172.62	3201739.71	не закреплена	2.5
1	408184.86	3201822.3	не закреплена	2.5
2	408197.59	3201880.7	не закреплена	2.5
3	408086.66	3201871.94	не закреплена	2.5
4	408107.1	3201807.7	не закреплена	2.5
1	408184.86	3201822.3	не закреплена	2.5



ДОКУМЕНТ ПОДПИСАН
ЭЛЕКТРОННОЙ ПОДПИСЬЮ

Сертификат: 00ВВ056В7401СВ38D2В3576АСDC8425108

Владелец: ФЕДЕРАЛЬНАЯ СЛУЖБА ГОСУДАРСТВЕННОЙ

РЕГИСТРАЦИИ, КАДАСТРА И КАРТОГРАФИИ

Действителен: с 27.06.2023 по 19.09.2024

полное наименование должности

инициалы, фамилия

Выписка из Единого государственного реестра недвижимости об объекте недвижимости
Сведения о частях земельного участка

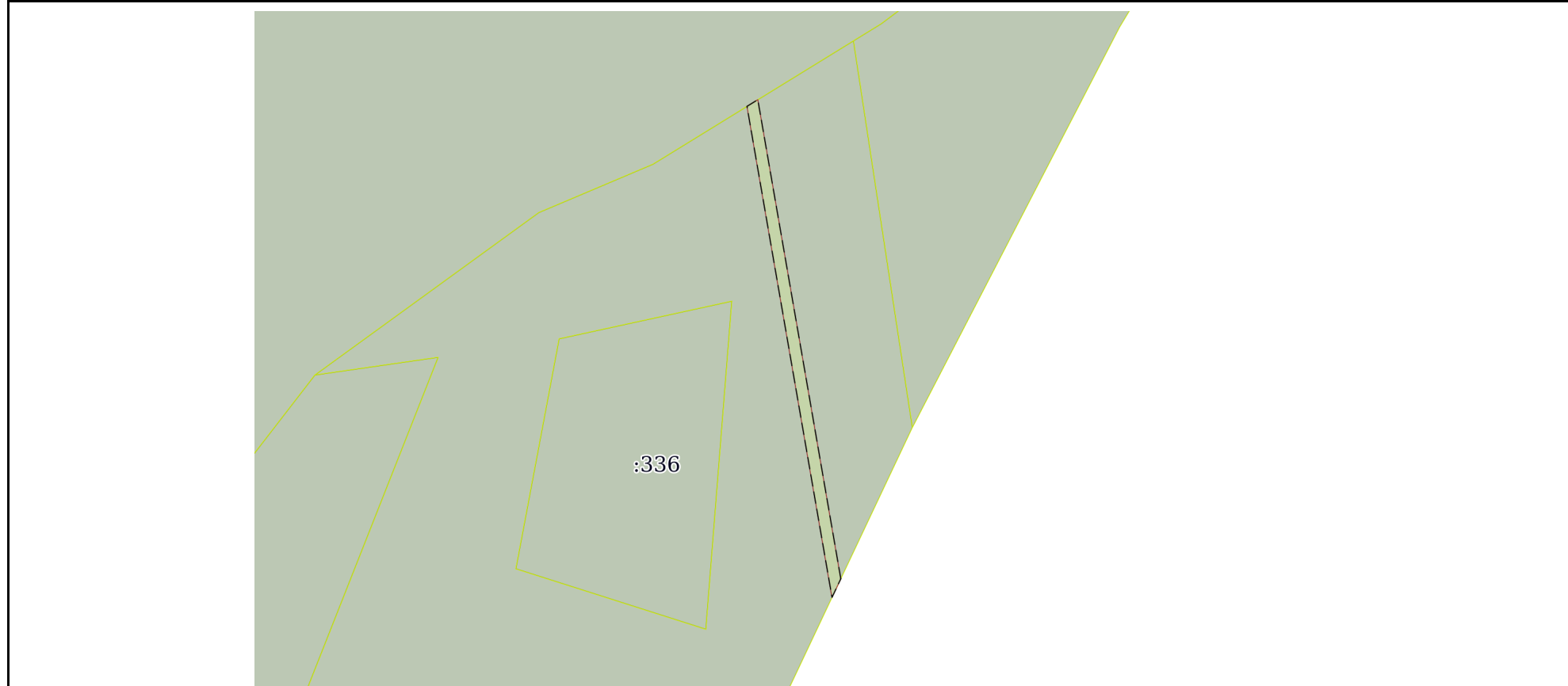
Земельный участок			
вид объекта недвижимости			

Лист № 1 раздела 4	Всего листов раздела 4: 1	Всего разделов: 8	Всего листов выписки: 15
--------------------	---------------------------	-------------------	--------------------------


19.07.2024г. № КУВИ-001/2024-186945958

Кадастровый номер: 22:43:060002:941

План (чертеж, схема) части земельного участка Учетный номер части: 22:43:060002:941/1



Масштаб 1:2000 Условные обозначения:

полное наименование должности	 ДОКУМЕНТ ПОДПИСАН ЭЛЕКТРОННОЙ ПОДПИСЬЮ	
	Сертификат: 00ВВ056В7401СВ38D2В3576АСDС8425108 Владелец: ФЕДЕРАЛЬНАЯ СЛУЖБА ГОСУДАРСТВЕННОЙ РЕГИСТРАЦИИ, КАДАСТРА И КАРТОГРАФИИ Действителен: с 27.06.2023 по 19.09.2024	инициалы, фамилия

Выписка из Единого государственного реестра недвижимости об объекте недвижимости
Сведения о частях земельного участка

Земельный участок			
вид объекта недвижимости			
Лист № 1 раздела 4.1	Всего листов раздела 4.1: 1	Всего разделов: 8	Всего листов выписки: 15
19.07.2024г. № КУВИ-001/2024-186945958			
Кадастровый номер:		22:43:060002:941	

Учетный номер части	Площадь, м2	Содержание ограничения в использовании или ограничения права на объект недвижимости или обременения объекта недвижимости
1	2	3
22:43:060002:941/1	665	22:43-6.146
3	данные отсутствуют	вид ограничения (обременения): ограничения прав на земельный участок, предусмотренные статьей 56 Земельного кодекса Российской Федерации; Срок действия: не установлен; реквизиты документа-основания: сопроводительное письмо "О внесении сведений о зоне" от 25.02.2013 № 91/02-13 выдан: Общество с ограниченной ответственностью "Алтайтелефонстрой"; приложение к сопроводительному письму машиночитаемый носитель с данными №PSP333PJ021704523(объемом 414 Мб); карта(план)(xml, pdf) от 25.02.2013 № 91/02-13 выдан: Общество с ограниченной ответственностью "Алтайтелефонстрой"; письмо ФГБУ "ФКП Росреестра" о верификации ЗОУИТ от 14.10.2016 № 11-2647/16 выдан: ФГБУ "ФКП Росреестра"; карта (план) "Охранная зона волоконно-оптической линии связи "Петропавловское-Солонешное-Чарышское" на территории Солонешенского района Алтайского края" от 23.07.2012 № б/н выдан: ИП Ахметчик Г.В.; Содержание ограничения (обременения): В соответствии с п.п. 48,49 «Правил охраны линий и сооружений связи Российской Федерации», утвержденных Постановлением Правительства РФ от 9 июня 1995г. №578 на земельные участки, входящие в границы охранной зоны устанавливаются ограничения (обременения).; Реестровый номер границы: 22:43-6.146; Вид объекта реестра границ: Зона с особыми условиями использования территории; Вид зоны по документу: Охранная зона волоконно-оптической линии связи "Петропавловское-Солонешное-Чарышское" на территории Солонешенского района Алтайского края; Тип зоны: Охранная зона линий и сооружений связи и линий и сооружений радиодифракции

полное наименование должности	 ДОКУМЕНТ ПОДПИСАН ЭЛЕКТРОННОЙ ПОДПИСЬЮ	инициалы, фамилия
	Сертификат: 00ВВ056В7401СВ38D2В3576АСDС8425108 Владелец: ФЕДЕРАЛЬНАЯ СЛУЖБА ГОСУДАРСТВЕННОЙ РЕГИСТРАЦИИ, КАДАСТРА И КАРТОГРАФИИ Действителен: с 27.06.2023 по 19.09.2024	

Выписка из Единого государственного реестра недвижимости об объекте недвижимости

Сведения о частях земельного участка

Земельный участок			
вид объекта недвижимости			

Лист № 1 раздела 4.2	Всего листов раздела 4.2: 1	Всего разделов: 8	Всего листов выписки: 15
----------------------	-----------------------------	-------------------	--------------------------

19.07.2024г. № КУВИ-001/2024-186945958

Кадастровый номер: 22:43:060002:941

Сведения о характерных точках границы части (частей) земельного участка

Учетный номер части: 22:43:060002:941/1

Система координат МСК-22, зона 3

Номер точки	Координаты, м		Описание закрепления на местности	Средняя квадратичная погрешность определения координат характерных точек границ земельного участка, м
	X	Y		
1	2	3	4	5
1	408103.71	3201917.56	-	-
2	408097.43	3201914.59	-	-
3	408263.46	3201885.83	-	-
4	408265.71	3201889.49	-	-
1	408103.71	3201917.56	-	-



ДОКУМЕНТ ПОДПИСАН
ЭЛЕКТРОННОЙ ПОДПИСЬЮ

Сертификат: 00ВВ056В7401СВ38D2В3576АСDС8425108

Владелец: ФЕДЕРАЛЬНАЯ СЛУЖБА ГОСУДАРСТВЕННОЙ
РЕГИСТРАЦИИ, КАДАСТРА И КАРТОГРАФИИ
Действителен: с 27.06.2023 по 19.09.2024

полное наименование должности		инициалы, фамилия
-------------------------------	--	-------------------