

Извещение

Администрация Солонешенского района, в соответствии с пп.15 п.2 ст.39.6, п.8 ст.39.8, ст.39.18 Земельного кодекса Российской Федерации, информирует о возможности предоставления заинтересованным лицам в аренду, земельных участков из земель государственной собственности (до разграничения прав), категория земель: земли сельскохозяйственного назначения:

1. с кадастровым номером 22:43:020001:1272. Адрес: Российская Федерация, Алтайский край, район Солонешенский, с. Лютаево, гора «Толстуха». Площадь: 965367 кв.м. Виды разрешенного использования: выпас сельскохозяйственных животных;

2. с кадастровым номером 22:43:030001:1508. Местоположение: Российская Федерация, Алтайский край, район Солонешенский, МО Карповский сельсовет, с. Карпово, вершина лога Ромкин. Площадь: 914105 кв.м. Виды разрешенного использования: выпас сельскохозяйственных животных;

3. с кадастровым номером 22:43:0400001:1259. Местоположение: Российская Федерация, Алтайский край, район Солонешенский, п. Партизанский, лог "Бащелакский". Площадь: 69269 кв.м. Виды разрешенного использования: животноводство: скотоводство (сенокошение);

4. с кадастровым номером 22:43:040001:1558. Местоположение: Российская Федерация, Алтайский край, район Солонешенский, МО Сибирячихинский сельсовет, с. Сибирячиха, урочище «Озерское». Площадь: 57627 кв.м. Виды разрешенного использования: сенокошение;

5. с кадастровым номером 22:43:040001:1271. Местоположение: Российская Федерация, Алтайский край, район Солонешенский, земли Сибирячихинского сельсовета, лог «Червянский». Площадь: 304785 кв.м. Виды разрешенного использования: животноводство: скотоводство: сенокошение;

6. с кадастровым номером 22:43:040001:1292. Местоположение: Алтайский край, район Солонешенский, п. Партизанский, лог «Кондратьев». Площадь: 144585 кв.м. Виды разрешенного использования: животноводство: скотоводство (выпас сельскохозяйственных животных);

7. с кадастровым номером 22:43:040001:1291. Местоположение: Российская Федерация, Алтайский край, район Солонешенский, с. Сибирячиха, лог «Кондратьев». Площадь: 86044 кв.м. Виды разрешенного использования: животноводство: скотоводство: сенокошение;

8. с кадастровым номером 22:43:040001:1288. Местоположение: Российская Федерация, Алтайский край, район Солонешенский, с. Сибирячиха, урочище «Сысоевское». Площадь: 142329 кв.м. Виды разрешенного использования: животноводство: скотоводство: сенокошение;

9. с кадастровым номером 22:43:040001:1265. Местоположение: Российская Федерация, Алтайский край, район Солонешенский, в 280 м по направлению на север от ориентира расположенного по адресу: с. Сибирячиха, ул. Набережная, д. 11. Площадь: 26807 кв.м. Виды разрешенного

использования: животноводство: скотоводство (выпас сельскохозяйственных животных);

10. с кадастровым номером 22:43:040002:503. Местоположение: Российская Федерация, Алтайский край, район Солонешенский, земли Сибирячихинского сельсовета, лог «Васин». Площадь: 28773 кв.м. Виды разрешенного использования: животноводство: скотоводство (сенокошение);

11. с кадастровым номером 22:43:040002:504. Местоположение: Российская Федерация, Алтайский край, район Солонешенский, земли Сибирячихинского сельсовета, лог «Бурыкин». Площадь: 16211 кв.м. Виды разрешенного использования: животноводство: скотоводство (сенокошение);

12. с кадастровым номером 22:43:050001:2958. Местоположение: Российская Федерация, Алтайский край, район Солонешенский, МО Солонешенский сельсовет, с. Черемшанка, лог под Кичкой. Площадь: 540194 кв.м. Виды разрешенного использования: выпас сельскохозяйственных животных;

13. с кадастровым номером 22:43:060001:2405. Местоположение: Российская Федерация, Алтайский край, район Солонешенский, Солонешенский сельсовет, с. Солонешное, лога: Пермяков, Нагибин, урочище Подвостренькое. Площадь: 3210000 кв.м. Виды разрешенного использования: животноводство: скотоводство (выпас сельскохозяйственных животных);

14. с кадастровым номером 22:43:060001:2703. Местоположение: Российская Федерация, Алтайский край, район Солонешенский, Солонешенский район, с. Искра, лог «Поганенький». Площадь: 113244 кв.м. Виды разрешенного использования: выпас сельскохозяйственных животных;

15. с кадастровым номером 22:43:060001:2452. Местоположение: Российская Федерация, Алтайский край, район Солонешенский, с. Солонешное, урочище «Глиняный лог». Площадь: 457576 кв.м. Виды разрешенного использования: сенокошение;

16. с кадастровым номером 22:43:070001:2330. Местоположение: Российская Федерация, Алтайский край, район Солонешенский, село Туманово, лог «Турский». Площадь: 124785 кв.м. Виды разрешенного использования: выпас сельскохозяйственных животных с кодом – 1.20.

1. 17. с кадастровым номером 22:43:060201:318. Адрес: Российская Федерация, Алтайский край, Солонешенский район, с. Тальменка, в 54 м. на юг от участка с К№22:43:060201:40. Площадь: 2022 кв.м. Виды разрешенного использования: для ведения личного подсобного хозяйства на полевых участках;

Заинтересованные в предоставлении земельных участков лица, имеют право ознакомиться с их более подробными кадастровыми характеристиками на официальном сайте Администрации района <https://soloneshnoe.gosuslugi.ru> в разделе: главная, деятельность, в подразделе земельные и имущественные отношения: извещения по земельным отношениям и в бумажном виде в Администрации района. Заявления о намерении участвовать в аукционе по продаже права на заключение договора аренды земельного участка принимаются в течение тридцати дней со дня опубликования данного

извещения: до 19 августа 2024 года, включительно. Способы подачи заявлений: лично в Администрацию района, посредством почтовой связи на бумажном носителе, посредством отправки через личный кабинет Единого портала государственных или муниципальных услуг, путем направления электронного документа заверенного электронной цифровой подписью заявителя на официальную электронную почту Администрации района: admsln@yandex.ru. По всем вопросам обращаться в Администрацию района по адресу: 659690, Алтайский край, Солонешенский район, с. Солонешное, ул. Красноармейская, 15, кабинеты № 15, 17, в рабочие дни: понедельник – пятница, с 9.00 до 17.00, исключая обед с 13.00 до 13.50. Телефон для справок 8(38594)22-6-37.

Филиал публично-правовой компании "Роскадастр" по Алтайскому краю
полное наименование органа регистрации прав

Выписка из Единого государственного реестра недвижимости об объекте недвижимости

Сведения о характеристиках объекта недвижимости

На основании запроса от 22.07.2024, поступившего на рассмотрение 22.07.2024, сообщаем, что согласно записям Единого государственного реестра недвижимости:

Раздел 1 Лист 1

Земельный участок			
вид объекта недвижимости			

Лист № 1 раздела 1	Всего листов раздела 1: 3	Всего разделов: 4	Всего листов выписки: 8
--------------------	---------------------------	-------------------	-------------------------

22.07.2024г. № КУВИ-001/2024-187995563	
Кадастровый номер:	22:43:040002:503
Номер кадастрового квартала:	22:43:040002
Дата присвоения кадастрового номера:	16.02.2018

Ранее присвоенный государственный учетный номер:	данные отсутствуют
Местоположение:	Российская Федерация, Алтайский край, район Солонешенский, земли Сибирячихинского сельсовета, лог "Васин"
Площадь:	28773 +/- 1484
Кадастровая стоимость, руб.:	35103.06
Кадастровые номера расположенных в пределах земельного участка объектов недвижимости:	данные отсутствуют
Кадастровые номера объектов недвижимости, из которых образован объект недвижимости:	данные отсутствуют
Кадастровые номера образованных объектов недвижимости:	данные отсутствуют
Категория земель:	Земли сельскохозяйственного назначения
Виды разрешенного использования:	Животноводство: скотоводство (сенокосение)
Сведения о кадастровом инженере:	Лабутина Тамара Андреевна, договор на выполнение кадастровых работ от 14.02.2018 № 16/18, дата завершения кадастровых работ: 14.02.2018
Сведения о лесах, водных объектах и об иных природных объектах, расположенных в пределах земельного участка:	данные отсутствуют
Сведения о том, что земельный участок полностью расположен в границах зоны с особыми условиями использования территории, территории объекта культурного наследия, публичного сервитута:	данные отсутствуют



ДОКУМЕНТ ПОДПИСАН
ЭЛЕКТРОННОЙ ПОДПИСЬЮ

Сертификат: 00BV056B7401CB38D2B3576ACDC8425108

Владелец: ФЕДЕРАЛЬНАЯ СЛУЖБА ГОСУДАРСТВЕННОЙ
РЕГИСТРАЦИИ, КАДАСТРА И КАРТОГРАФИИ
Действителен: с 27.06.2023 по 19.09.2024

полное наименование должности

инициалы, фамилия

Земельный участок			
вид объекта недвижимости			
Лист № 2 раздела 1	Всего листов раздела 1: 3	Всего разделов: 4	Всего листов выписки: 8
22.07.2024г. № КУВИ-001/2024-187995563			
Кадастровый номер:		22:43:040002:503	
Сведения о том, что земельный участок расположен в границах особой экономической зоны, территории опережающего развития, зоны территориального развития в Российской Федерации, игровой зоны:	данные отсутствуют		
Сведения о том, что земельный участок расположен в границах особо охраняемой природной территории, Байкальской природной территории и ее экологических зон, лесопарковом зеленом поясе, охотничьего угодья, лесничества:	данные отсутствуют		
Сведения о расположении земельного участка и (или) расположенного на нем объекта недвижимости в границах территории, в отношении которой принято решение о резервировании земель для государственных или муниципальных нужд:	данные отсутствуют		
Сведения о результатах проведения государственного земельного надзора:	данные отсутствуют		
Сведения о расположении земельного участка в границах территории, в отношении которой утвержден проект межевания территории:	данные отсутствуют		
Условный номер земельного участка:	данные отсутствуют		
Сведения о принятии акта и (или) заключении договора, предусматривающих предоставление в соответствии с земельным законодательством исполнительным органом государственным органом власти или органом местного самоуправления, находящегося в государственной или муниципальной собственности земельного участка для строительства наемного дома социального использования или наемного дома коммерческого использования:	данные отсутствуют		
Сведения о том, что земельный участок или земельные участки образованы на основании решения об изъятии земельного участка и (или) расположенного на нем объекта недвижимости для государственных или муниципальных нужд:	данные отсутствуют		
Сведения о том, что земельный участок образован из земель или земельного участка, государственная собственность на которые не разграничена:	данные отсутствуют		



ДОКУМЕНТ ПОДПИСАН
ЭЛЕКТРОННОЙ ПОДПИСЬЮ

Сертификат: 00BV056B7401CB38D2B3576ACDC8425108

Владелец: ФЕДЕРАЛЬНАЯ СЛУЖБА ГОСУДАРСТВЕННОЙ
РЕГИСТРАЦИИ, КАДАСТРА И КАРТОГРАФИИ
Действителен: с 27.06.2023 по 19.09.2024

полное наименование должности

инициалы, фамилия

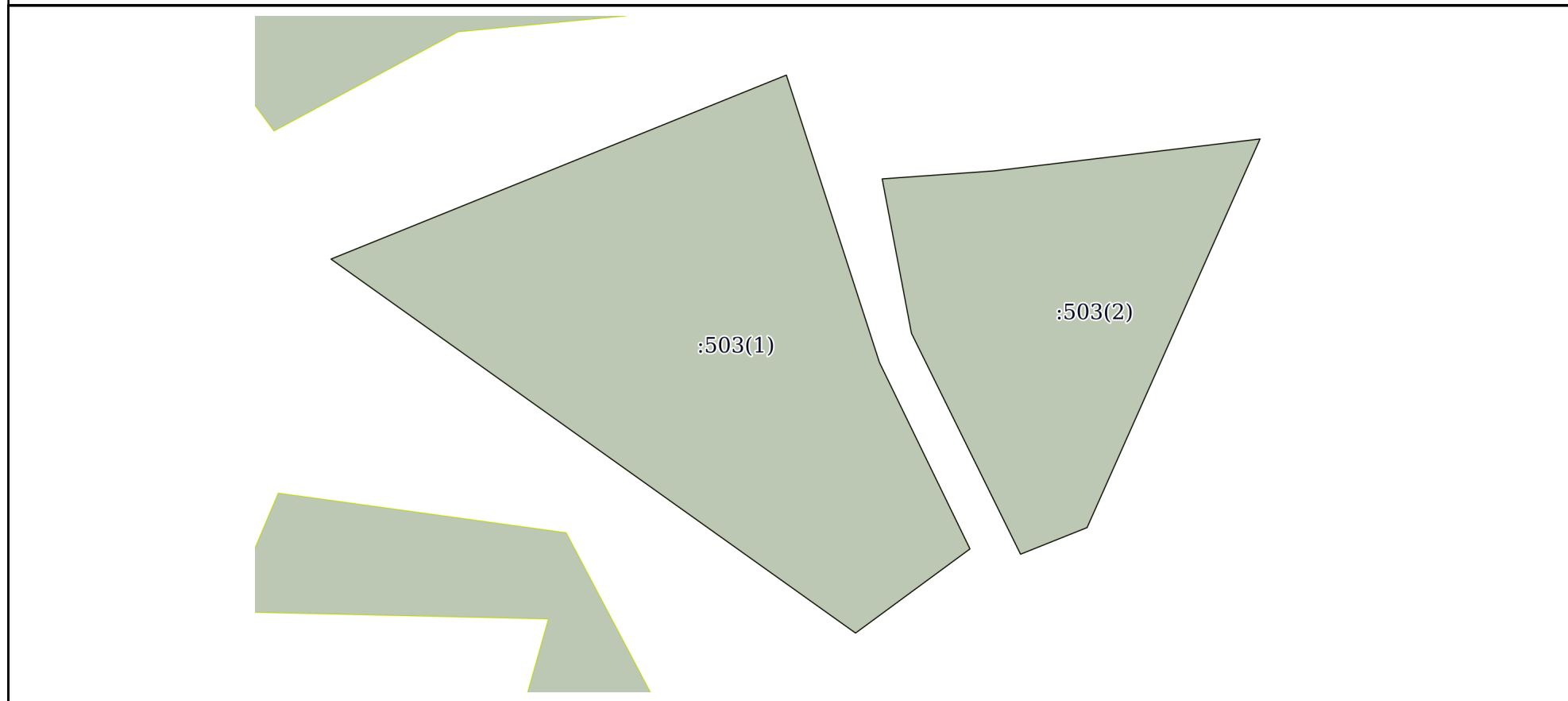
Земельный участок			
вид объекта недвижимости			
Лист № 3 раздела 1	Всего листов раздела 1: 3	Всего разделов: 4	Всего листов выписки: 8
22.07.2024г. № КУВИ-001/2024-187995563			
Кадастровый номер:		22:43:040002:503	
Сведения о наличии земельного спора о местоположении границ земельных участков:	данные отсутствуют		
Статус записи об объекте недвижимости:	Сведения об объекте недвижимости имеют статус "актуальные"		
Особые отметки:	Граница земельного участка состоит из 2 контуров. Учетные номера контуров и их площади: 1 - 18665 кв.м, 2 - 10108 кв.м. Сведения, необходимые для заполнения разделов: 2 - Сведения о зарегистрированных правах; 4 - Сведения о частях земельного участка, отсутствуют.		
Получатель выписки:	Носарева Валерия Дмитриевна, действующий(ая) на основании документа "" АДМИНИСТРАЦИЯ СОЛОНЕШЕНСКОГО РАЙОНА АЛТАЙСКОГО КРАЯ		

полное наименование должности	 ДОКУМЕНТ ПОДПИСАН ЭЛЕКТРОННОЙ ПОДПИСЬЮ Сертификат: 00ВВ056В7401СВ38D2В3576АСDC8425108 Владелец: ФЕДЕРАЛЬНАЯ СЛУЖБА ГОСУДАРСТВЕННОЙ РЕГИСТРАЦИИ, КАДАСТРА И КАРТОГРАФИИ Действителен: с 27.06.2023 по 19.09.2024	инициалы, фамилия
-------------------------------	---	-------------------

Выписка из Единого государственного реестра недвижимости об объекте недвижимости
Описание местоположения земельного участка

Земельный участок			
вид объекта недвижимости			
Лист № 1 раздела 3	Всего листов раздела 3: 3	Всего разделов: 4	Всего листов выписки: 8
22.07.2024г. № КУВИ-001/2024-187995563			
Кадастровый номер:		22:43:040002:503	

План (чертеж, схема) земельного участка



Масштаб 1:2000 Условные обозначения:

 ДОКУМЕНТ ПОДПИСАН ЭЛЕКТРОННОЙ ПОДПИСЬЮ	инициалы, фамилия
Сертификат: 00ВВ056В7401СВ38D2В3576АСDC8425108 Владелец: ФЕДЕРАЛЬНАЯ СЛУЖБА ГОСУДАРСТВЕННОЙ РЕГИСТРАЦИИ, КАДАСТРА И КАРТОГРАФИИ Действителен: с 27.06.2023 по 19.09.2024	
полное наименование должности	

Земельный участок

вид объекта недвижимости

Лист № 2 раздела 3

Всего листов раздела 3: 3

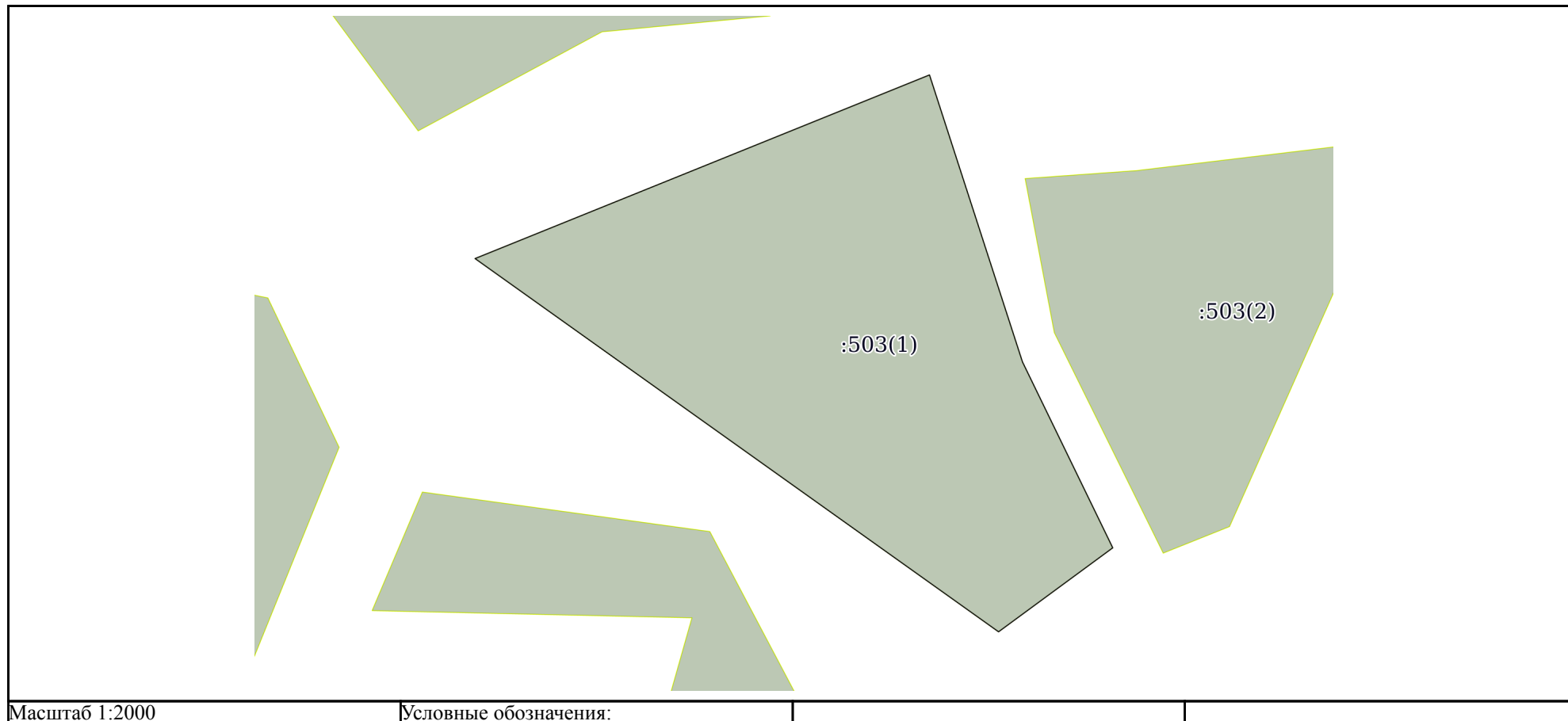
Всего разделов: 4

Всего листов выписки: 8

22.07.2024г. № КУВИ-001/2024-187995563

Кадастровый номер:

22:43:040002:503



ДОКУМЕНТ ПОДПИСАН
ЭЛЕКТРОННОЙ ПОДПИСЬЮ

Сертификат: 00ВВ056В7401СВ38D2В3576АСDС8425108

Владелец: ФЕДЕРАЛЬНАЯ СЛУЖБА ГОСУДАРСТВЕННОЙ

РЕГИСТРАЦИИ, КАДАСТРА И КАРТОГРАФИИ

Действителен: с 27.06.2023 по 19.09.2024

полное наименование должности

инициалы, фамилия

Земельный участок

вид объекта недвижимости

Лист № 3 раздела 3

Всего листов раздела 3: 3

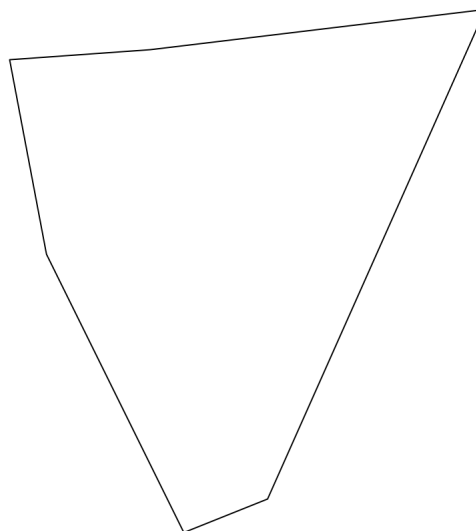
Всего разделов: 4

Всего листов выписки: 8

22.07.2024г. № КУВИ-001/2024-187995563

Кадастровый номер:

22:43:040002:503



Масштаб 1:2000

Условные обозначения:

ДОКУМЕНТ ПОДПИСАН
ЭЛЕКТРОННОЙ ПОДПИСЬЮ

Сертификат: 00ВВ056В7401СВ38D2В3576АСDC8425108

Владелец: ФЕДЕРАЛЬНАЯ СЛУЖБА ГОСУДАРСТВЕННОЙ
РЕГИСТРАЦИИ, КАДАСТРА И КАРТОГРАФИИ
Действителен: с 27.06.2023 по 19.09.2024

полное наименование должности

инициалы, фамилия

Выписка из Единого государственного реестра недвижимости об объекте недвижимости

Описание местоположения земельного участка

Земельный участок			
вид объекта недвижимости			
Лист № 1 раздела 3.1	Всего листов раздела 3.1: 1	Всего разделов: 4	Всего листов выписки: 8
22.07.2024г. № КУВИ-001/2024-187995563			
Кадастровый номер:		22:43:040002:503	

Описание местоположения границ земельного участка							
№ п/п	Номер точки		Дирекционный угол	Горизонтальное проложение, м	Описание закрепления на местности	Кадастровые номера смежных участков	Сведения об адресах правообладателей смежных земельных участков
	начальная	конечная					
1	2	3	4	5	6	7	8
1	1.1.1	1.1.2	68°0.2'	165.75	данные отсутствуют	данные отсутствуют	данные отсутствуют
2	1.1.2	1.1.3	162°2.5'	101.97	данные отсутствуют	данные отсутствуют	данные отсутствуют
3	1.1.3	1.1.4	154°5.5'	69.9	данные отсутствуют	данные отсутствуют	данные отсутствуют
4	1.1.4	1.1.5	233°40.8'	47.93	данные отсутствуют	данные отсутствуют	данные отсутствуют
5	1.1.5	1.1.1	305°28.7'	217.4	данные отсутствуют	данные отсутствуют	данные отсутствуют
6	2.1.1	2.1.2	85°55.3'	37.82	данные отсутствуют	данные отсутствуют	данные отсутствуют
7	2.1.2	2.1.3	83°9.3'	90.45	данные отсутствуют	данные отсутствуют	данные отсутствуют
8	2.1.3	2.1.4	203°59.9'	143.54	данные отсутствуют	данные отсутствуют	данные отсутствуют
9	2.1.4	2.1.5	248°11.9'	24.18	данные отсутствуют	данные отсутствуют	данные отсутствуют
10	2.1.5	2.1.6	333°42.7'	83.14	данные отсутствуют	данные отсутствуют	данные отсутствуют
11	2.1.6	2.1.1	349°15.7'	53.03	данные отсутствуют	данные отсутствуют	данные отсутствуют



ДОКУМЕНТ ПОДПИСАН
ЭЛЕКТРОННОЙ ПОДПИСЬЮ

Сертификат: 00ВВ056В7401СВ38D2В3576ACDC8425108

Владелец: ФЕДЕРАЛЬНАЯ СЛУЖБА ГОСУДАРСТВЕННОЙ

РЕГИСТРАЦИИ, КАДАСТРА И КАРТОГРАФИИ

Действителен: с 27.06.2023 по 19.09.2024

полное наименование должности

инициалы, фамилия

Выписка из Единого государственного реестра недвижимости об объекте недвижимости

Описание местоположения земельного участка

Земельный участок			
вид объекта недвижимости			
Лист № 1 раздела 3.2	Всего листов раздела 3.2: 1	Всего разделов: 4	Всего листов выписки: 8
22.07.2024г. № КУВИ-001/2024-187995563			
Кадастровый номер:		22:43:040002:503	

Сведения о характерных точках границы земельного участка				
Система координат МСК-22, зона 3				
Номер точки	Координаты, м		Описание закрепления на местности	Средняя квадратичная погрешность определения координат характерных точек границ земельного участка, м
	X	Y		
1	2	3	4	5
1	421273.54	3193208.27	Не закреплена	2.5
2	421147.36	3193385.31	Не закреплена	2.5
3	421175.75	3193423.93	Не закреплена	2.5
4	421238.62	3193393.39	Не закреплена	2.5
5	421335.62	3193361.95	Не закреплена	2.5
1	421273.54	3193208.27	Не закреплена	2.5
1	421300.6	3193394.29	Не закреплена	2.5
2	421248.5	3193404.17	Не закреплена	2.5
3	421173.96	3193440.99	Не закреплена	2.5
4	421182.94	3193463.44	Не закреплена	2.5
5	421314.07	3193521.82	Не закреплена	2.5
6	421303.29	3193432.01	Не закреплена	2.5
1	421300.6	3193394.29	Не закреплена	2.5



ДОКУМЕНТ ПОДПИСАН
ЭЛЕКТРОННОЙ ПОДПИСЬЮ

Сертификат: 00ВВ056В7401СВ38D2В3576АСDC8425108

Владелец: ФЕДЕРАЛЬНАЯ СЛУЖБА ГОСУДАРСТВЕННОЙ
РЕГИСТРАЦИИ, КАДАСТРА И КАРТОГРАФИИ
Действителен: с 27.06.2023 по 19.09.2024

полное наименование должности

инициалы, фамилия

Филиал публично-правовой компании "Роскадастр" по Алтайскому краю
полное наименование органа регистрации прав

Выписка из Единого государственного реестра недвижимости об объекте недвижимости

Сведения о характеристиках объекта недвижимости

На основании запроса от 22.07.2024, поступившего на рассмотрение 22.07.2024, сообщаем, что согласно записям Единого государственного реестра недвижимости:

Раздел 1 Лист 1

Земельный участок			
вид объекта недвижимости			

Лист № 1 раздела 1	Всего листов раздела 1: 3	Всего разделов: 4	Всего листов выписки: 8
--------------------	---------------------------	-------------------	-------------------------

22.07.2024г. № КУВИ-001/2024-187995559	
Кадастровый номер:	22:43:040002:504
Номер кадастрового квартала:	22:43:040002
Дата присвоения кадастрового номера:	16.02.2018

Ранее присвоенный государственный учетный номер:	данные отсутствуют
Местоположение:	Российская Федерация, Алтайский край, район Солонешенский, земли Сибирячихинского сельсовета, лог "Бурыкин"
Площадь:	16211 +/- 1114
Кадастровая стоимость, руб.:	19777.42
Кадастровые номера расположенных в пределах земельного участка объектов недвижимости:	данные отсутствуют
Кадастровые номера объектов недвижимости, из которых образован объект недвижимости:	данные отсутствуют
Кадастровые номера образованных объектов недвижимости:	данные отсутствуют
Категория земель:	Земли сельскохозяйственного назначения
Виды разрешенного использования:	Животноводство: скотоводство (сенокосение)
Сведения о кадастровом инженерере:	Лабутина Тамара Андреевна, договор на выполнение кадастровых работ от 14.02.2018 № 17/18, дата завершения кадастровых работ: 14.02.2018
Сведения о лесах, водных объектах и об иных природных объектах, расположенных в пределах земельного участка:	данные отсутствуют
Сведения о том, что земельный участок полностью расположен в границах зоны с особыми условиями использования территории, территории объекта культурного наследия, публичного сервитута:	данные отсутствуют



ДОКУМЕНТ ПОДПИСАН
ЭЛЕКТРОННОЙ ПОДПИСЬЮ

Сертификат: 00ВВ056В7401СВ38D2В3576АСDС8425108

Владелец: ФЕДЕРАЛЬНАЯ СЛУЖБА ГОСУДАРСТВЕННОЙ

РЕГИСТРАЦИИ, КАДАСТРА И КАРТОГРАФИИ

Действителен: с 27.06.2023 по 19.09.2024

полное наименование должности

инициалы, фамилия

Земельный участок			
вид объекта недвижимости			
Лист № 2 раздела 1	Всего листов раздела 1: 3	Всего разделов: 4	Всего листов выписки: 8
22.07.2024г. № КУВИ-001/2024-187995559			
Кадастровый номер:		22:43:040002:504	
Сведения о том, что земельный участок расположен в границах особой экономической зоны, территории опережающего развития, зоны территориального развития в Российской Федерации, игорной зоны:	данные отсутствуют		
Сведения о том, что земельный участок расположен в границах особо охраняемой природной территории, Байкальской природной территории и ее экологических зон, лесопарковом зеленом поясе, охотничьего угодья, лесничества:	данные отсутствуют		
Сведения о расположении земельного участка и (или) расположенного на нем объекта недвижимости в границах территории, в отношении которой принято решение о резервировании земель для государственных или муниципальных нужд:	данные отсутствуют		
Сведения о результатах проведения государственного земельного надзора:	данные отсутствуют		
Сведения о расположении земельного участка в границах территории, в отношении которой утвержден проект межевания территории:	данные отсутствуют		
Условный номер земельного участка:	данные отсутствуют		
Сведения о принятии акта и (или) заключении договора, предусматривающих предоставление в соответствии с земельным законодательством исполнительным органом государственным органом власти или органом местного самоуправления, находящегося в государственной или муниципальной собственности земельного участка для строительства наемного дома социального использования или наемного дома коммерческого использования:	данные отсутствуют		
Сведения о том, что земельный участок или земельные участки образованы на основании решения об изъятии земельного участка и (или) расположенного на нем объекта недвижимости для государственных или муниципальных нужд:	данные отсутствуют		
Сведения о том, что земельный участок образован из земель или земельного участка, государственная собственность на которые не разграничена:	данные отсутствуют		



ДОКУМЕНТ ПОДПИСАН
ЭЛЕКТРОННОЙ ПОДПИСЬЮ

Сертификат: 00BV056B7401CB38D2B3576ACDC8425108

Владелец: ФЕДЕРАЛЬНАЯ СЛУЖБА ГОСУДАРСТВЕННОЙ
РЕГИСТРАЦИИ, КАДАСТРА И КАРТОГРАФИИ
Действителен: с 27.06.2023 по 19.09.2024

полное наименование должности

инициалы, фамилия

Земельный участок			
вид объекта недвижимости			
Лист № 3 раздела 1	Всего листов раздела 1: 3	Всего разделов: 4	Всего листов выписки: 8
22.07.2024г. № КУВИ-001/2024-187995559			
Кадастровый номер:		22:43:040002:504	
Сведения о наличии земельного спора о местоположении границ земельных участков:		данные отсутствуют	
Статус записи об объекте недвижимости:		Сведения об объекте недвижимости имеют статус "актуальные"	
Особые отметки:		Граница земельного участка состоит из 2 контуров. Учетные номера контуров и их площади: 1 - 4514 кв.м, 2 - 11697 кв.м. Сведения, необходимые для заполнения разделов: 2 - Сведения о зарегистрированных правах; 4 - Сведения о частях земельного участка, отсутствуют.	
Получатель выписки:		Носарева Валерия Дмитриевна, действующий(ая) на основании документа "" АДМИНИСТРАЦИЯ СОЛОНЕШЕНСКОГО РАЙОНА АЛТАЙСКОГО КРАЯ	

полное наименование должности	 ДОКУМЕНТ ПОДПИСАН ЭЛЕКТРОННОЙ ПОДПИСЬЮ	инициалы, фамилия
	Сертификат: 00ВВ056В7401СВ38D2В3576АСDС8425108 Владелец: ФЕДЕРАЛЬНАЯ СЛУЖБА ГОСУДАРСТВЕННОЙ РЕГИСТРАЦИИ, КАДАСТРА И КАРТОГРАФИИ Действителен: с 27.06.2023 по 19.09.2024	

Выписка из Единого государственного реестра недвижимости об объекте недвижимости
Описание местоположения земельного участка

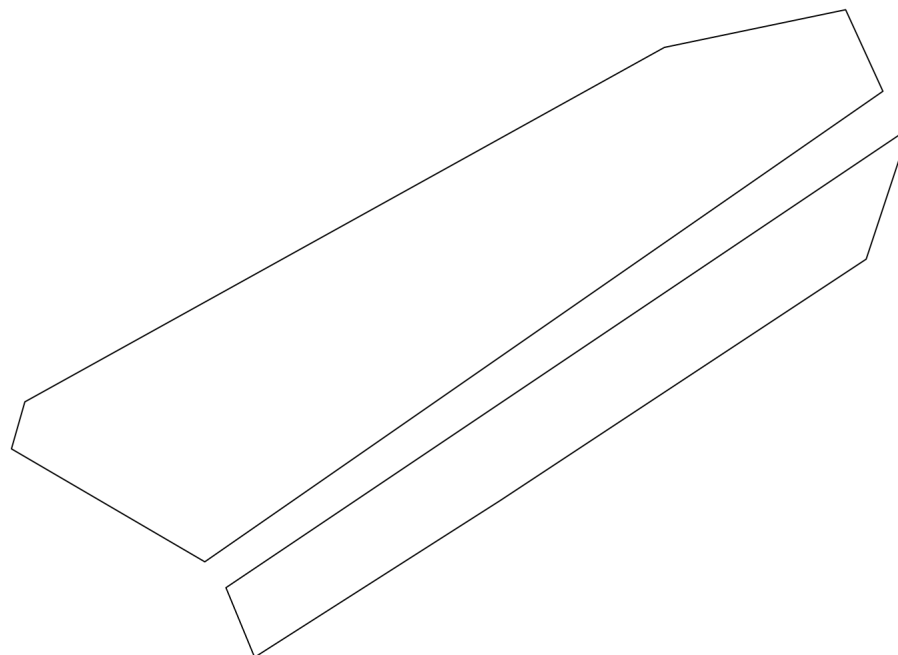
Земельный участок			
вид объекта недвижимости			

Лист № 1 раздела 3	Всего листов раздела 3: 3	Всего разделов: 4	Всего листов выписки: 8
--------------------	---------------------------	-------------------	-------------------------

22.07.2024г. № КУВИ-001/2024-187995559


Кадастровый номер: 22:43:040002:504

План (чертеж, схема) земельного участка



Масштаб 1:2000 Условные обозначения:

полное наименование должности	инициалы, фамилия
-------------------------------	-------------------



ДОКУМЕНТ ПОДПИСАН
ЭЛЕКТРОННОЙ ПОДПИСЬЮ

Сертификат: 00ВВ056В7401СВ38D2В3576АСDС8425108
Владелец: ФЕДЕРАЛЬНАЯ СЛУЖБА ГОСУДАРСТВЕННОЙ
РЕГИСТРАЦИИ, КАДАСТРА И КАРТОГРАФИИ
Действителен: с 27.06.2023 по 19.09.2024

Земельный участок

вид объекта недвижимости

Лист № 2 раздела 3

Всего листов раздела 3: 3

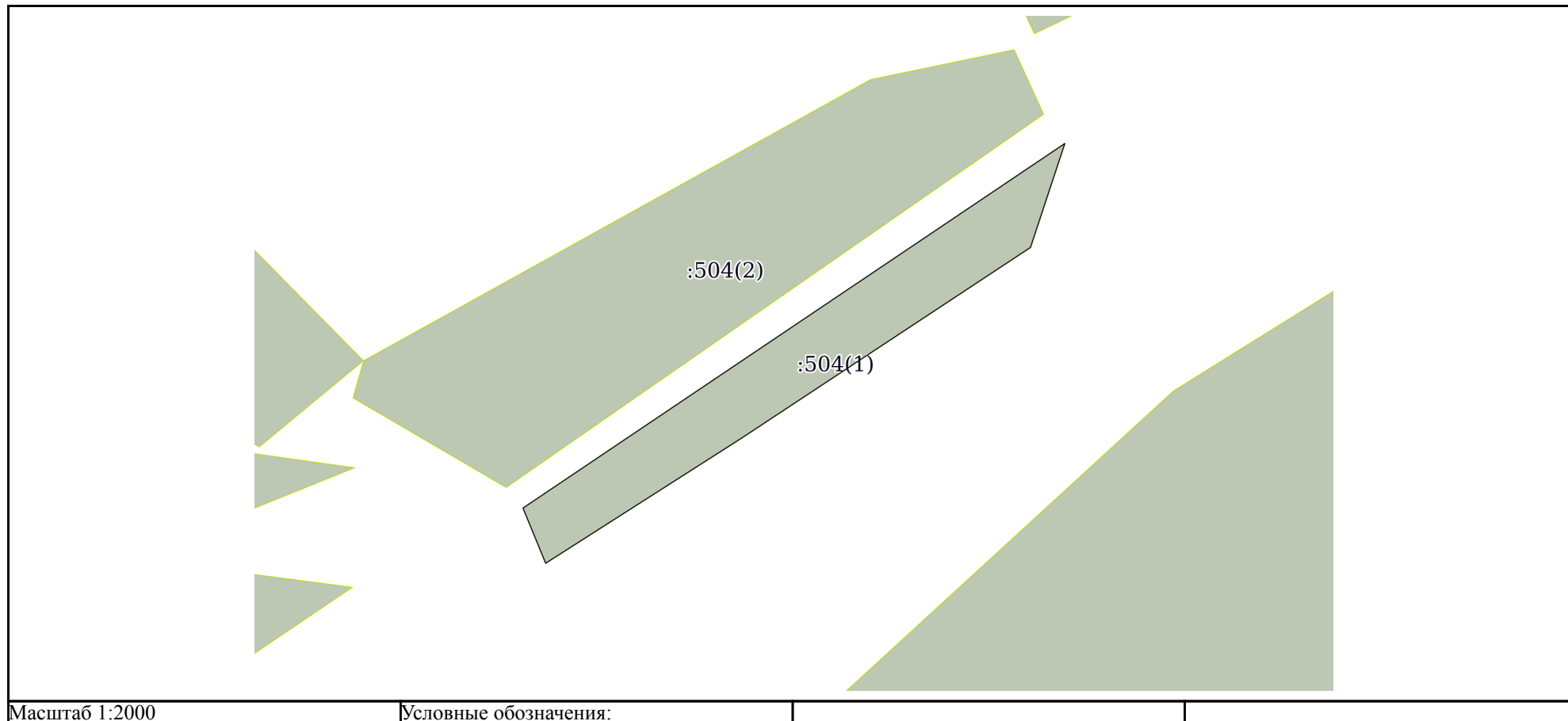
Всего разделов: 4

Всего листов выписки: 8

22.07.2024г. № КУВИ-001/2024-187995559

Кадастровый номер:

22:43:040002:504



Масштаб 1:2000

Условные обозначения:



ДОКУМЕНТ ПОДПИСАН
ЭЛЕКТРОННОЙ ПОДПИСЬЮ

Сертификат: 00ВВ056В7401СВ38D2В3576АСDС8425108

Владелец: ФЕДЕРАЛЬНАЯ СЛУЖБА ГОСУДАРСТВЕННОЙ
РЕГИСТРАЦИИ, КАДАСТРА И КАРТОГРАФИИ
Действителен: с 27.06.2023 по 19.09.2024

полное наименование должности

инициалы, фамилия

Земельный участок

вид объекта недвижимости

Лист № 3 раздела 3

Всего листов раздела 3: 3

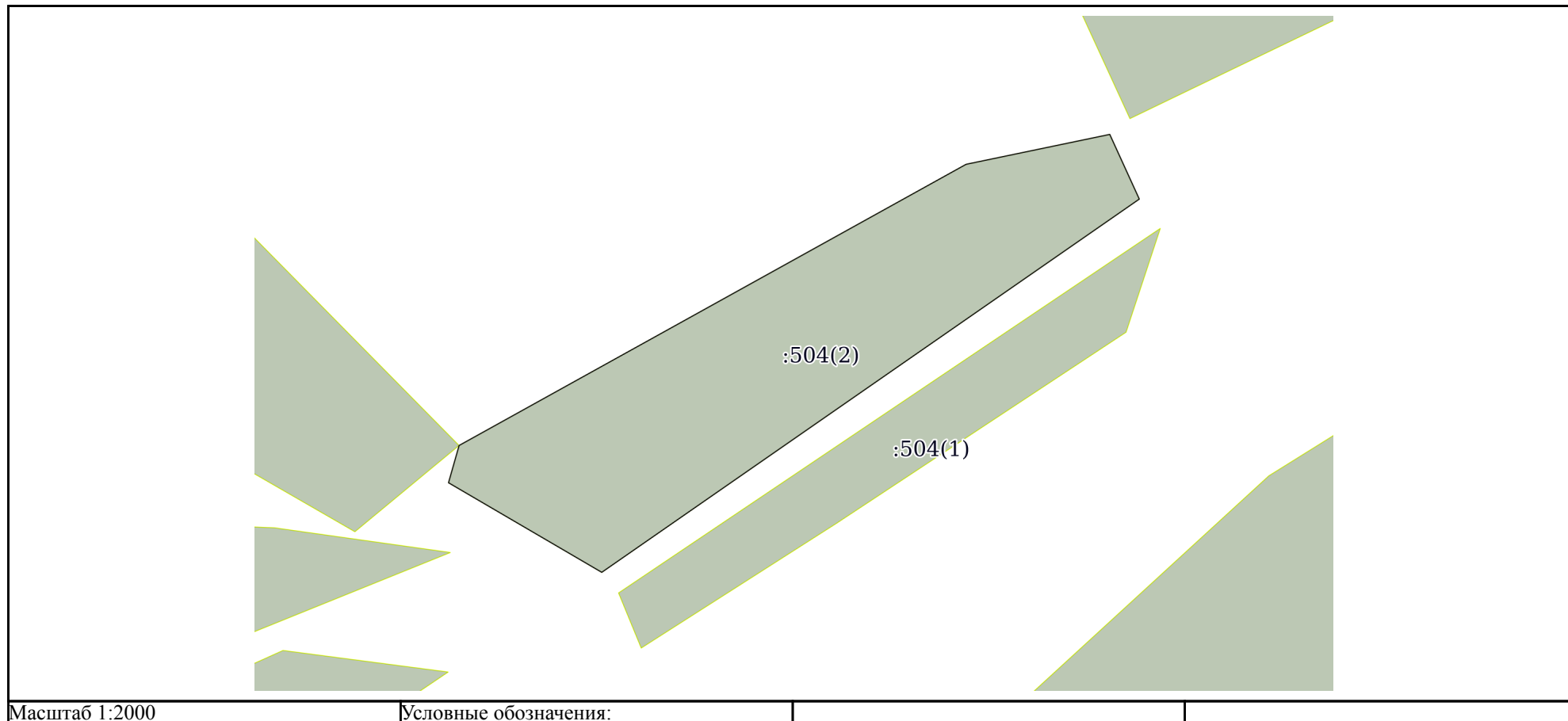
Всего разделов: 4

Всего листов выписки: 8

22.07.2024г. № КУВИ-001/2024-187995559

Кадастровый номер:

22:43:040002:504



ДОКУМЕНТ ПОДПИСАН
ЭЛЕКТРОННОЙ ПОДПИСЬЮ

Сертификат: 00ВВ056В7401СВ38D2В3576АСDС8425108

Владелец: ФЕДЕРАЛЬНАЯ СЛУЖБА ГОСУДАРСТВЕННОЙ

РЕГИСТРАЦИИ, КАДАСТРА И КАРТОГРАФИИ

Действителен: с 27.06.2023 по 19.09.2024

полное наименование должности

инициалы, фамилия

Выписка из Единого государственного реестра недвижимости об объекте недвижимости

Описание местоположения земельного участка

Земельный участок			
вид объекта недвижимости			
Лист № 1 раздела 3.1	Всего листов раздела 3.1: 1	Всего разделов: 4	Всего листов выписки: 8
22.07.2024г. № КУВИ-001/2024-187995559			
Кадастровый номер:		22:43:040002:504	

Описание местоположения границ земельного участка							
№ п/п	Номер точки		Дирекционный угол	Горизонтальное проложение, м	Описание закрепления на местности	Кадастровые номера смежных участков	Сведения об адресах правообладателей смежных земельных участков
	начальная	конечная					
1	2	3	4	5	6	7	8
1	1.1.1	1.1.2	56°4.4'	220.85	данные отсутствуют	данные отсутствуют	данные отсутствуют
2	1.1.2	1.1.3	198°17.3'	37.03	данные отсутствуют	данные отсутствуют	данные отсутствуют
3	1.1.3	1.1.4	236°35.0'	117.54	данные отсутствуют	данные отсутствуют	данные отсутствуют
4	1.1.4	1.1.5	237°26.8'	78.11	данные отсутствуют	данные отсутствуют	данные отсутствуют
5	1.1.5	1.1.1	337°37.7'	20.18	данные отсутствуют	данные отсутствуют	данные отсутствуют
6	2.1.1	2.1.2	60°59.7'	196.03	данные отсутствуют	данные отсутствуют	данные отсутствуют
7	2.1.1	2.1.1			данные отсутствуют	22:43:040002:208	данные отсутствуют
8	2.1.2	2.1.3	78°14.8'	49.63	данные отсутствуют	данные отсутствуют	данные отсутствуют
9	2.1.3	2.1.4	155°27.0'	24.04	данные отсутствуют	данные отсутствуют	данные отсутствуют
10	2.1.4	2.1.5	235°14.0'	221.28	данные отсутствуют	данные отсутствуют	данные отсутствуют
11	2.1.5	2.1.6	300°18.1'	60.03	данные отсутствуют	данные отсутствуют	данные отсутствуют
12	2.1.6	2.1.1	15°54.2'	13.1	данные отсутствуют	данные отсутствуют	данные отсутствуют



ДОКУМЕНТ ПОДПИСАН
ЭЛЕКТРОННОЙ ПОДПИСЬЮ

Сертификат: 00BV056B7401CB38D2B3576ACDC8425108

Владелец: ФЕДЕРАЛЬНАЯ СЛУЖБА ГОСУДАРСТВЕННОЙ
РЕГИСТРАЦИИ, КАДАСТРА И КАРТОГРАФИИ
Действителен: с 27.06.2023 по 19.09.2024

полное наименование должности

инициалы, фамилия

Выписка из Единого государственного реестра недвижимости об объекте недвижимости

Описание местоположения земельного участка

Земельный участок			
вид объекта недвижимости			
Лист № 1 раздела 3.2	Всего листов раздела 3.2: 1	Всего разделов: 4	Всего листов выписки: 8
22.07.2024г. № КУВИ-001/2024-187995559			
Кадастровый номер:		22:43:040002:504	

Сведения о характерных точках границы земельного участка				
Система координат МСК-22, зона 3				
Номер точки	Координаты, м		Описание закрепления на местности	Средняя квадратичная погрешность определения координат характерных точек границ земельного участка, м
	X	Y		
1	2	3	4	5
1	421652.08	3194663.76	Не закреплена	2.5
2	421633.42	3194671.44	Не закреплена	2.5
3	421675.45	3194737.28	Не закреплена	2.5
4	421740.18	3194835.39	Не закреплена	2.5
5	421775.34	3194847.01	Не закреплена	2.5
1	421652.08	3194663.76	Не закреплена	2.5
1	421701.91	3194609.85	Не закреплена	2.5
2	421689.31	3194606.26	Не закреплена	2.5
3	421659.02	3194658.09	Не закреплена	2.5
4	421785.2	3194839.87	Не закреплена	2.5
5	421807.07	3194829.88	Не закреплена	2.5
6	421796.96	3194781.29	Не закреплена	2.5
1	421701.91	3194609.85	Не закреплена	2.5



ДОКУМЕНТ ПОДПИСАН
ЭЛЕКТРОННОЙ ПОДПИСЬЮ

Сертификат: 00ВВ056В7401СВ38D2В3576АСDC8425108

Владелец: ФЕДЕРАЛЬНАЯ СЛУЖБА ГОСУДАРСТВЕННОЙ
РЕГИСТРАЦИИ, КАДАСТРА И КАРТОГРАФИИ
Действителен: с 27.06.2023 по 19.09.2024

полное наименование должности

инициалы, фамилия

Филиал публично-правовой компании "Роскадастр" по Алтайскому краю

полное наименование органа регистрации прав

Выписка из Единого государственного реестра недвижимости об объекте недвижимости

Сведения о характеристиках объекта недвижимости

На основании запроса от 22.07.2024, поступившего на рассмотрение 22.07.2024, сообщаем, что согласно записям Единого государственного реестра недвижимости:


Раздел 1 Лист 1

Земельный участок			
вид объекта недвижимости			

Лист № 1 раздела 1	Всего листов раздела 1: 3	Всего разделов: 7	Всего листов выписки: 12
--------------------	---------------------------	-------------------	--------------------------

22.07.2024г. № КУВИ-001/2024-187995547	
Кадастровый номер:	22:43:040001:1259
Номер кадастрового квартала:	22:43:040001
Дата присвоения кадастрового номера:	21.02.2018

Ранее присвоенный государственный учетный номер:	данные отсутствуют
Местоположение:	Российская Федерация, Алтайский край, район Солонешенский, п. Партизанский, лог "Башчелакский"
Площадь:	69269 +/- 2303
Кадастровая стоимость, руб.:	83815.49
Кадастровые номера расположенных в пределах земельного участка объектов недвижимости:	данные отсутствуют
Кадастровые номера объектов недвижимости, из которых образован объект недвижимости:	данные отсутствуют
Кадастровые номера образованных объектов недвижимости:	данные отсутствуют
Категория земель:	Земли сельскохозяйственного назначения
Виды разрешенного использования:	Животноводство: скотоводство (сенокосение)
Сведения о кадастровом инженере:	Меркулов Антон Иванович, договор на выполнение кадастровых работ от 11.12.2017 № 650, дата завершения кадастровых работ: 19.02.2018
Сведения о лесах, водных объектах и об иных природных объектах, расположенных в пределах земельного участка:	данные отсутствуют
Сведения о том, что земельный участок полностью расположен в границах зоны с особыми условиями использования территории, территории объекта культурного наследия, публичного сервитута:	данные отсутствуют
Сведения о том, что земельный участок расположен в границах особой экономической зоны, территории опережающего развития, зоны территориального развития в Российской Федерации, игровой зоны:	данные отсутствуют

полное наименование должности	 ДОКУМЕНТ ПОДПИСАН ЭЛЕКТРОННОЙ ПОДПИСЬЮ	инициалы, фамилия
	Сертификат: 00ВВ056В7401СВ38D2В3576АСDС8425108 Владелец: ФЕДЕРАЛЬНАЯ СЛУЖБА ГОСУДАРСТВЕННОЙ РЕГИСТРАЦИИ, КАДАСТРА И КАРТОГРАФИИ Действителен: с 27.06.2023 по 19.09.2024	

Земельный участок			
вид объекта недвижимости			
Лист № 2 раздела 1	Всего листов раздела 1: 3	Всего разделов: 7	Всего листов выписки: 12
22.07.2024г. № КУВИ-001/2024-187995547			
Кадастровый номер:		22:43:040001:1259	
Сведения о том, что земельный участок расположен в границах особо охраняемой природной территории, Байкальской природной территории и ее экологических зон, лесопарковом зеленом поясе, охотничьего угодья, лесничества:		данные отсутствуют	
Сведения о расположении земельного участка и (или) расположенного на нем объекта недвижимости в границах территории, в отношении которой принято решение о резервировании земель для государственных или муниципальных нужд:		данные отсутствуют	
Сведения о результатах проведения государственного земельного надзора:		данные отсутствуют	
Сведения о расположении земельного участка в границах территории, в отношении которой утвержден проект межевания территории:		данные отсутствуют	
Условный номер земельного участка:		данные отсутствуют	
Сведения о принятии акта и (или) заключении договора, предусматривающих предоставление в соответствии с земельным законодательством исполнительным органом государственным органом власти или органом местного самоуправления, находящегося в государственной или муниципальной собственности земельного участка для строительства наемного дома социального использования или наемного дома коммерческого использования:		данные отсутствуют	
Сведения о том, что земельный участок или земельные участки образованы на основании решения об изъятии земельного участка и (или) расположенного на нем объекта недвижимости для государственных или муниципальных нужд:		данные отсутствуют	
Сведения о том, что земельный участок образован из земель или земельного участка, государственная собственность на которые не разграничена:		данные отсутствуют	
Сведения о наличии земельного спора о местоположении границ земельных участков:		данные отсутствуют	
Статус записи об объекте недвижимости:		Сведения об объекте недвижимости имеют статус "актуальные"	
Особые отметки:		Сведения об ограничениях права на объект недвижимости, обременениях данного объекта, не зарегистрированных в реестре прав, ограниченный прав и обременений недвижимого имущества: вид	



ДОКУМЕНТ ПОДПИСАН
ЭЛЕКТРОННОЙ ПОДПИСЬЮ

Сертификат: 00ВВ056В7401СВ38D2В3576АСDС8425108

Владелец: ФЕДЕРАЛЬНАЯ СЛУЖБА ГОСУДАРСТВЕННОЙ

РЕГИСТРАЦИИ, КАДАСТРА И КАРТОГРАФИИ

Действителен: с 27.06.2023 по 19.09.2024

полное наименование должности

инициалы, фамилия

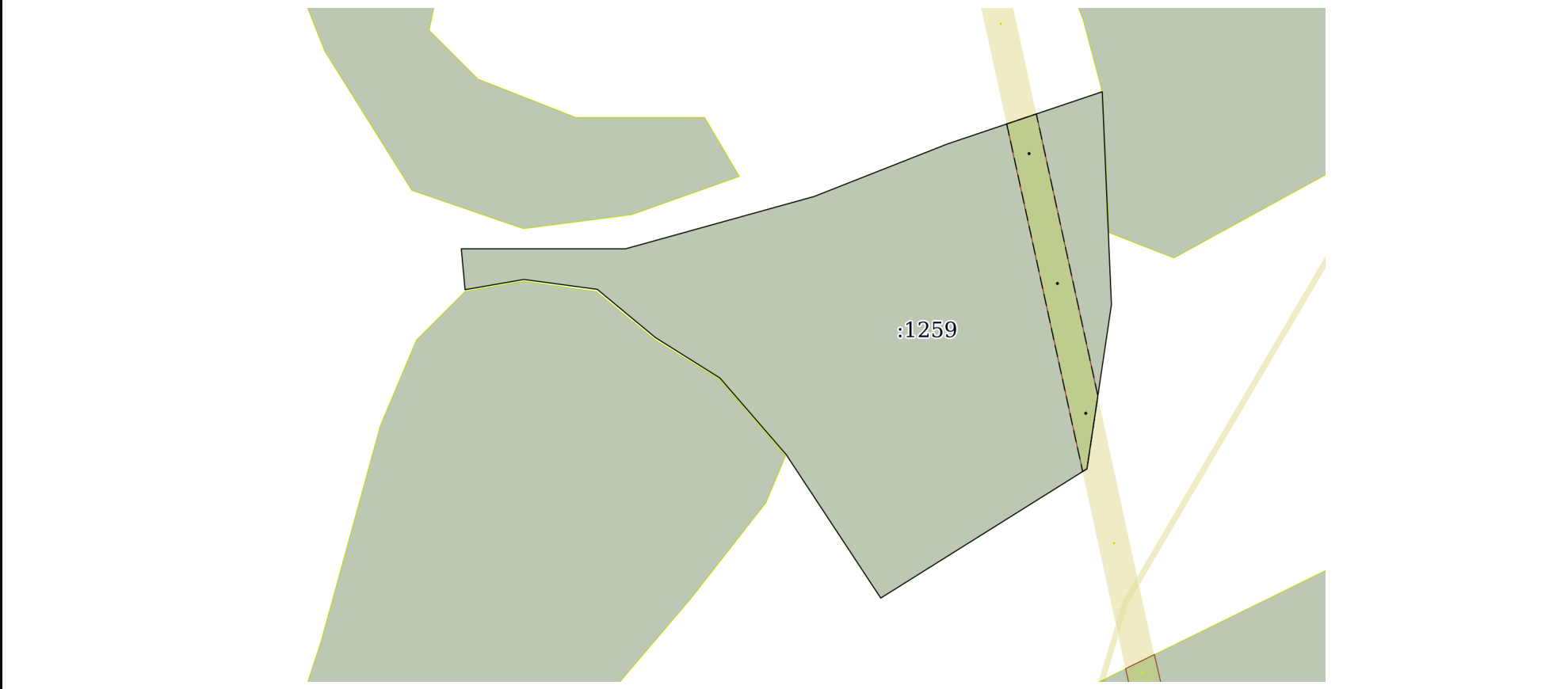
Земельный участок			
вид объекта недвижимости			
Лист № 3 раздела 1	Всего листов раздела 1: 3	Всего разделов: 7	Всего листов выписки: 12
22.07.2024г. № КУВИ-001/2024-187995547			
Кадастровый номер:		22:43:040001:1259	
		ограничения (обременения): ограничения прав на земельный участок, предусмотренные статьей 56 Земельного кодекса Российской Федерации; срок действия: с 20.02.2018; реквизиты документа-основания: сопроводительное письмо от 28.07.2014 № 6/н выдан: Иванов Виталий Владимирович. Сведения, необходимые для заполнения раздела: 2 - Сведения о зарегистрированных правах, отсутствуют.	
Получатель выписки:		Носарева Валерия Дмитриевна, действующий(ая) на основании документа "" АДМИНИСТРАЦИЯ СОЛОНЕШЕНСКОГО РАЙОНА АЛТАЙСКОГО КРАЯ	

полное наименование должности	 ДОКУМЕНТ ПОДПИСАН ЭЛЕКТРОННОЙ ПОДПИСЬЮ	инициалы, фамилия
	Сертификат: 00ВВ056В7401СВ38D2В3576АСDС8425108 Владелец: ФЕДЕРАЛЬНАЯ СЛУЖБА ГОСУДАРСТВЕННОЙ РЕГИСТРАЦИИ, КАДАСТРА И КАРТОГРАФИИ Действителен: с 27.06.2023 по 19.09.2024	

Выписка из Единого государственного реестра недвижимости об объекте недвижимости
Описание местоположения земельного участка

Земельный участок			
вид объекта недвижимости			
Лист № 1 раздела 3	Всего листов раздела 3: 1	Всего разделов: 7	Всего листов выписки: 12
22.07.2024г. № КУВИ-001/2024-187995547			
Кадастровый номер:		22:43:040001:1259	

План (чертеж, схема) земельного участка



Масштаб 1:4000	Условные обозначения:
----------------	-----------------------

полное наименование должности	 ДОКУМЕНТ ПОДПИСАН ЭЛЕКТРОННОЙ ПОДПИСЬЮ	инициалы, фамилия
	Сертификат: 00ВВ056В7401СВ38D2В3576АСDС8425108 Владелец: ФЕДЕРАЛЬНАЯ СЛУЖБА ГОСУДАРСТВЕННОЙ РЕГИСТРАЦИИ, КАДАСТРА И КАРТОГРАФИИ Действителен: с 27.06.2023 по 19.09.2024	

Выписка из Единого государственного реестра недвижимости об объекте недвижимости

Описание местоположения земельного участка

Земельный участок			
вид объекта недвижимости			
Лист № 1 раздела 3.1	Всего листов раздела 3.1: 2	Всего разделов: 7	Всего листов выписки: 12
22.07.2024г. № КУВИ-001/2024-187995547			
Кадастровый номер:		22:43:040001:1259	

Описание местоположения границ земельного участка							
№ п/п	Номер точки		Дирекционный угол	Горизонтальное проложение, м	Описание закрепления на местности	Кадастровые номера смежных участков	Сведения об адресах правообладателей смежных земельных участков
	начальная	конечная					
1	2	3	4	5	6	7	8
1	1.1.1	1.1.2	177°32.3'	144.37	данные отсутствуют	данные отсутствуют	данные отсутствуют
2	1.1.1	1.1.1			данные отсутствуют	22:43:040001:1338(1)	атисолн@altbti.ru, Россия, Алтайский кр., Солонешенский район, с. Сибирячиха, ул. Красноармейская, д. 16, кв. 2
3	1.1.2	1.1.3	188°28.1'	112.39	данные отсутствуют	данные отсутствуют	данные отсутствуют
4	1.1.3	1.1.4	237°54.4'	164.72	данные отсутствуют	данные отсутствуют	данные отсутствуют
5	1.1.4	1.1.5	326°37.9'	116.12	данные отсутствуют	данные отсутствуют	данные отсутствуют
6	1.1.5	1.1.6	319°10.9'	68.75	данные отсутствуют	22:43:040001:1231	данные отсутствуют
7	1.1.6	1.1.7	302°6.4'	51.59	данные отсутствуют	22:43:040001:1231	данные отсутствуют
8	1.1.7	1.1.8	309°41.9'	51.12	данные отсутствуют	22:43:040001:1231	данные отсутствуют
9	1.1.8	1.1.9	277°40.1'	50.06	данные отсутствуют	22:43:040001:1231	данные отсутствуют
10	1.1.9	1.1.10	260°7.1'	40.44	данные отсутствуют	22:43:040001:1231	данные отсутствуют
11	1.1.10	1.1.11	354°45.8'	27.83	данные отсутствуют	данные отсутствуют	данные отсутствуют
12	1.1.11	1.1.12	90°0.0'	111.16	данные отсутствуют	данные отсутствуют	данные отсутствуют
13	1.1.12	1.1.13	74°28.6'	132.57	данные отсутствуют	данные отсутствуют	данные отсутствуют
14	1.1.13	1.1.14	68°27.8'	96.63	данные отсутствуют	данные отсутствуют	данные отсутствуют
15	1.1.14	1.1.1	71°20.6'	110.78	данные отсутствуют	данные отсутствуют	данные отсутствуют
16	1.2.15	1.2.16	237°15.9'	1	данные отсутствуют	22:43:000000:84(254)	данные отсутствуют
17	1.2.16	1.2.17	147°15.9'	1	данные отсутствуют	22:43:000000:84(254)	данные отсутствуют
18	1.2.17	1.2.18	57°15.9'	1	данные отсутствуют	22:43:000000:84(254)	данные отсутствуют
19	1.2.18	1.2.15	327°15.9'	1	данные отсутствуют	22:43:000000:84(254)	данные отсутствуют
20	1.3.19	1.3.20	237°15.9'	1	данные отсутствуют	22:43:000000:84(141)	данные отсутствуют



ДОКУМЕНТ ПОДПИСАН
ЭЛЕКТРОННОЙ ПОДПИСЬЮ

Сертификат: 00ВВ056В7401СВ38D2В3576АСDС8425108

Владелец: ФЕДЕРАЛЬНАЯ СЛУЖБА ГОСУДАРСТВЕННОЙ
РЕГИСТРАЦИИ, КАДАСТРА И КАРТОГРАФИИ
Действителен: с 27.06.2023 по 19.09.2024

полное наименование должности

инициалы, фамилия

Земельный участок

вид объекта недвижимости

Лист № 2 раздела 3.1

Всего листов раздела 3.1: 2

Всего разделов: 7

Всего листов выписки: 12

22.07.2024г. № КУВИ-001/2024-187995547

Кадастровый номер:

22:43:040001:1259

1	2	3	4	5	6	7	8
21	1.3.20	1.3.21	147°15.9'	1	данные отсутствуют	22:43:000000:84(141)	данные отсутствуют
22	1.3.21	1.3.22	57°15.9'	1	данные отсутствуют	22:43:000000:84(141)	данные отсутствуют
23	1.3.22	1.3.19	327°15.9'	1	данные отсутствуют	22:43:000000:84(141)	данные отсутствуют
24	1.4.23	1.4.24	237°15.9'	1	данные отсутствуют	22:43:000000:84(314)	данные отсутствуют
25	1.4.24	1.4.25	147°15.9'	1	данные отсутствуют	22:43:000000:84(314)	данные отсутствуют
26	1.4.25	1.4.26	57°15.9'	1	данные отсутствуют	22:43:000000:84(314)	данные отсутствуют
27	1.4.26	1.4.23	327°15.9'	1	данные отсутствуют	22:43:000000:84(314)	данные отсутствуют



ДОКУМЕНТ ПОДПИСАН
ЭЛЕКТРОННОЙ ПОДПИСЬЮ

Сертификат: 00ВВ056В7401СВ38D2В3576АСDС8425108

Владелец: ФЕДЕРАЛЬНАЯ СЛУЖБА ГОСУДАРСТВЕННОЙ

РЕГИСТРАЦИИ, КАДАСТРА И КАРТОГРАФИИ

Действителен: с 27.06.2023 по 19.09.2024

полное наименование должности

инициалы, фамилия

Выписка из Единого государственного реестра недвижимости об объекте недвижимости

Описание местоположения земельного участка

Земельный участок			
вид объекта недвижимости			
Лист № 1 раздела 3.2	Всего листов раздела 3.2: 2	Всего разделов: 7	Всего листов выписки: 12
22.07.2024г. № КУВИ-001/2024-187995547			
Кадастровый номер:		22:43:040001:1259	

Сведения о характерных точках границы земельного участка				
Система координат МСК-22, зона 3				
Номер точки	Координаты, м		Описание закрепления на местности	Средняя квадратичная погрешность определения координат характерных точек границ земельного участка, м
	X	Y		
1	2	3	4	5
1	415753.29	3202735.26	-	2.5
2	415752.45	3202735.8	-	2.5
3	415751.91	3202734.96	-	2.5
4	415752.75	3202734.42	-	2.5
1	415753.29	3202735.26	-	2.5
1	415794.5	3202784.62	Не закреплена	2.5
2	415759.06	3202679.66	Не закреплена	2.5
3	415723.59	3202589.78	Не закреплена	2.5
4	415688.11	3202462.05	Не закреплена	2.5
5	415688.11	3202350.89	Не закреплена	2.5
6	415660.4	3202353.43	Не закреплена	2.5
7	415667.34	3202393.27	Не закреплена	2.5
8	415660.66	3202442.88	Не закреплена	2.5
9	415628.01	3202482.21	Не закреплена	2.5
10	415600.59	3202525.91	Не закреплена	2.5
11	415548.56	3202570.85	Не закреплена	2.5
12	415451.58	3202634.72	Не закреплена	2.5
13	415539.1	3202774.27	Не закреплена	2.5
14	415650.26	3202790.82	Не закреплена	2.5
1	415794.5	3202784.62	Не закреплена	2.5
1	415665.36	3202754.44	-	2.5
2	415664.52	3202754.98	-	2.5



ДОКУМЕНТ ПОДПИСАН
ЭЛЕКТРОННОЙ ПОДПИСЬЮ

Сертификат: 00ВВ056В7401СВ38D2В3576АСDС8425108

Владелец: ФЕДЕРАЛЬНАЯ СЛУЖБА ГОСУДАРСТВЕННОЙ
РЕГИСТРАЦИИ, КАДАСТРА И КАРТОГРАФИИ
Действителен: с 27.06.2023 по 19.09.2024

полное наименование должности

инициалы, фамилия

Земельный участок

вид объекта недвижимости

Лист № 2 раздела 3.2

Всего листов раздела 3.2: 2

Всего разделов: 7

Всего листов выписки: 12

22.07.2024г. № КУВИ-001/2024-187995547

Кадастровый номер:

22:43:040001:1259

1	2	3	4	5
3	415663.98	3202754.14	-	2.5
4	415664.82	3202753.6	-	2.5
1	415665.36	3202754.44	-	2.5
1	415577.43	3202773.62	-	2.5
2	415576.59	3202774.16	-	2.5
3	415576.05	3202773.32	-	2.5
4	415576.89	3202772.78	-	2.5
1	415577.43	3202773.62	-	2.5



ДОКУМЕНТ ПОДПИСАН
ЭЛЕКТРОННОЙ ПОДПИСЬЮ

Сертификат: 00ВВ056В7401СВ38D2В3576АСDС8425108

Владелец: ФЕДЕРАЛЬНАЯ СЛУЖБА ГОСУДАРСТВЕННОЙ

РЕГИСТРАЦИИ, КАДАСТРА И КАРТОГРАФИИ

Действителен: с 27.06.2023 по 19.09.2024

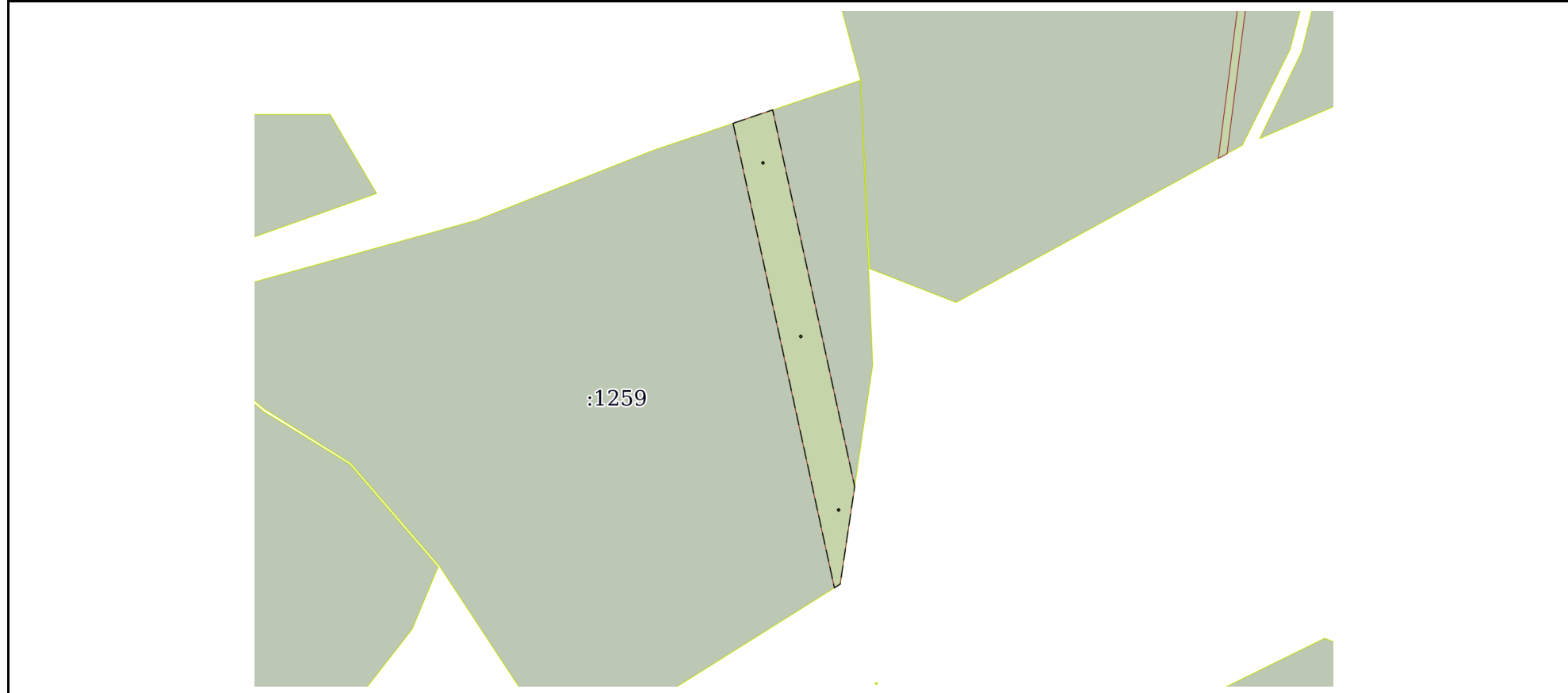
полное наименование должности

инициалы, фамилия

Выписка из Единого государственного реестра недвижимости об объекте недвижимости
Сведения о частях земельного участка

Земельный участок			
вид объекта недвижимости			
Лист № 1 раздела 4	Всего листов раздела 4: 1	Всего разделов: 7	Всего листов выписки: 12
22.07.2024г. № КУВИ-001/2024-187995547			
Кадастровый номер:		22:43:040001:1259	

План (чертеж, схема) части земельного участка Учетный номер части: 22:43:040001:1259/1



Масштаб 1:3000 Условные обозначения:

полное наименование должности	 ДОКУМЕНТ ПОДПИСАН ЭЛЕКТРОННОЙ ПОДПИСЬЮ	инициалы, фамилия
	Сертификат: 00ВВ056В7401СВ38D2В3576АСDС8425108 Владелец: ФЕДЕРАЛЬНАЯ СЛУЖБА ГОСУДАРСТВЕННОЙ РЕГИСТРАЦИИ, КАДАСТРА И КАРТОГРАФИИ Действителен: с 27.06.2023 по 19.09.2024	

Выписка из Единого государственного реестра недвижимости об объекте недвижимости
Сведения о частях земельного участка

Земельный участок		
вид объекта недвижимости		
Лист № 1 раздела 4.1	Всего листов раздела 4.1: 1	Всего разделов: 7
Всего листов выписки: 12		
22.07.2024г. № КУВИ-001/2024-187995547		
Кадастровый номер:		22:43:040001:1259
Учетный номер части	Площадь, м2	Содержание ограничения в использовании или ограничения права на объект недвижимости или обременения объекта недвижимости
1	2	3
22:43:040001:1259/1	4645	вид ограничения (обременения): ограничения прав на земельный участок, предусмотренные статьей 56 Земельного кодекса Российской Федерации; Срок действия: не установлен; реквизиты документа-основания: сопроводительное письмо от 28.07.2014 № б/н выдан: Иванов Виталий Владимирович; Содержание ограничения (обременения): В соответствии с "Правилами установления охранных зон объектов электросетевого хозяйства и особых условий использования земельных участков, расположенных в границах таких зон", утвержденными постановлением Правительства РФ от 24.02.2009 г. № 160; Реестровый номер границы: 22:43-6.147; Вид зоны по документу: охранный зона электросетевого комплекса № Б-5 110/10 кВ Солонешенского района филиала ОАО "Алтайэнерго" Белокурихинские электрические сети по территории Солонешенского района Алтайского края; Тип зоны: Охранный зона инженерных коммуникаций

полное наименование должности	 ДОКУМЕНТ ПОДПИСАН ЭЛЕКТРОННОЙ ПОДПИСЬЮ	инициалы, фамилия
	Сертификат: 00ВВ056В7401СВ38D2В3576АСDС8425108 Владелец: ФЕДЕРАЛЬНАЯ СЛУЖБА ГОСУДАРСТВЕННОЙ РЕГИСТРАЦИИ, КАДАСТРА И КАРТОГРАФИИ Действителен: с 27.06.2023 по 19.09.2024	

Выписка из Единого государственного реестра недвижимости об объекте недвижимости

Сведения о частях земельного участка

Земельный участок			
вид объекта недвижимости			

Лист № 1 раздела 4.2	Всего листов раздела 4.2: 2	Всего разделов: 7	Всего листов выписки: 12
----------------------	-----------------------------	-------------------	--------------------------

22.07.2024г. № КУВИ-001/2024-187995547

Кадастровый номер: 22:43:040001:1259

Сведения о характерных точках границы части (частей) земельного участка			
Учетный номер части: 22:43:040001:1259/1			
Система координат МСК-22, зона 3			

Номер точки	Координаты, м		Описание закрепления на местности	Средняя квадратичная погрешность определения координат характерных точек границ земельного участка, м
	X	Y		
1	2	3	4	5
1	415576.05	3202773.32	-	2.5
2	415576.89	3202772.78	-	2.5
3	415577.43	3202773.62	-	2.5
4	415576.59	3202774.16	-	2.5
1	415576.05	3202773.32	-	2.5
1	415663.98	3202754.14	-	2.5
2	415664.82	3202753.6	-	2.5
3	415665.36	3202754.44	-	2.5
4	415664.52	3202754.98	-	2.5
1	415663.98	3202754.14	-	2.5
1	415751.91	3202734.96	-	2.5
2	415752.75	3202734.42	-	2.5
3	415753.29	3202735.26	-	2.5
4	415752.45	3202735.8	-	2.5
1	415751.91	3202734.96	-	2.5
1	415772.66	3202719.95	-	-
2	415750.36	3202724.85	-	0.5
3	415537.26	3202771.34	-	-
4	415539.1	3202774.27	Не закреплена	2.5
5	415588.58	3202781.64	-	-
6	415754.84	3202745.37	-	0.5



ДОКУМЕНТ ПОДПИСАН
ЭЛЕКТРОННОЙ ПОДПИСЬЮ

Сертификат: 00BV056B7401CB38D2B3576ACDC8425108

Владелец: ФЕДЕРАЛЬНАЯ СЛУЖБА ГОСУДАРСТВЕННОЙ

РЕГИСТРАЦИИ, КАДАСТРА И КАРТОГРАФИИ

Действителен: с 27.06.2023 по 19.09.2024

полное наименование должности

инициалы, фамилия

Земельный участок				
вид объекта недвижимости				
Лист № 2 раздела 4.2	Всего листов раздела 4.2: 2		Всего разделов: 7	Всего листов выписки: 12
22.07.2024г. № КУВИ-001/2024-187995547				
Кадастровый номер:			22:43:040001:1259	
1	2	3	4	5
7	415779.44	3202740	-	-
1	415772.66	3202719.95	-	-

	 <p>ДОКУМЕНТ ПОДПИСАН ЭЛЕКТРОННОЙ ПОДПИСЬЮ</p> <p>Сертификат: 00ВВ056В7401СВ38D2В3576АСDС8425108 Владелец: ФЕДЕРАЛЬНАЯ СЛУЖБА ГОСУДАРСТВЕННОЙ РЕГИСТРАЦИИ, КАДАСТРА И КАРТОГРАФИИ Действителен: с 27.06.2023 по 19.09.2024</p>	
полное наименование должности	инициалы, фамилия	

Филиал публично-правовой компании "Роскадастр" по Алтайскому краю
полное наименование органа регистрации прав

Выписка из Единого государственного реестра недвижимости об объекте недвижимости

Сведения о характеристиках объекта недвижимости

На основании запроса от 22.07.2024, поступившего на рассмотрение 22.07.2024, сообщаем, что согласно записям Единого государственного реестра недвижимости:

Раздел 1 Лист 1

Земельный участок			
вид объекта недвижимости			

Лист № 1 раздела 1	Всего листов раздела 1: 3	Всего разделов: 4	Всего листов выписки: 6
--------------------	---------------------------	-------------------	-------------------------

22.07.2024г. № КУВИ-001/2024-187995545	
Кадастровый номер:	22:43:040001:1265
Номер кадастрового квартала:	22:43:040001
Дата присвоения кадастрового номера:	28.02.2018

Ранее присвоенный государственный учетный номер:	данные отсутствуют
Местоположение:	Российская Федерация, Алтайский край, район Солонешенский, в 280 м по направлению на север от ориентира расположенного по адресу: с. Сибирячиха, ул. Набережная, д. 11
Площадь:	26807 +/- 1433
Кадастровая стоимость, руб.:	32704.54
Кадастровые номера расположенных в пределах земельного участка объектов недвижимости:	данные отсутствуют
Кадастровые номера объектов недвижимости, из которых образован объект недвижимости:	данные отсутствуют
Кадастровые номера образованных объектов недвижимости:	данные отсутствуют
Категория земель:	Земли сельскохозяйственного назначения
Виды разрешенного использования:	Животноводство: скотоводство (выпас сельскохозяйственных животных)
Сведения о кадастровом инженере:	Меркулов Антон Иванович, договор на выполнение кадастровых работ от 06.12.2017 № 638 , дата завершения кадастровых работ: 16.02.2018
Сведения о лесах, водных объектах и об иных природных объектах, расположенных в пределах земельного участка:	данные отсутствуют
Сведения о том, что земельный участок полностью расположен в границах зоны с особыми условиями использования территории, территории объекта культурного наследия, публичного сервитута:	данные отсутствуют



ДОКУМЕНТ ПОДПИСАН
ЭЛЕКТРОННОЙ ПОДПИСЬЮ

Сертификат: 00BV056B7401CB38D2B3576ACDC8425108

Владелец: ФЕДЕРАЛЬНАЯ СЛУЖБА ГОСУДАРСТВЕННОЙ
РЕГИСТРАЦИИ, КАДАСТРА И КАРТОГРАФИИ
Действителен: с 27.06.2023 по 19.09.2024

полное наименование должности

инициалы, фамилия

Земельный участок			
вид объекта недвижимости			
Лист № 2 раздела 1	Всего листов раздела 1: 3	Всего разделов: 4	Всего листов выписки: 6
22.07.2024г. № КУВИ-001/2024-187995545			
Кадастровый номер:		22:43:040001:1265	
Сведения о том, что земельный участок расположен в границах особой экономической зоны, территории опережающего развития, зоны территориального развития в Российской Федерации, игорной зоны:	данные отсутствуют		
Сведения о том, что земельный участок расположен в границах особо охраняемой природной территории, Байкальской природной территории и ее экологических зон, лесопарковом зеленом поясе, охотничьего угодья, лесничества:	данные отсутствуют		
Сведения о расположении земельного участка и (или) расположенного на нем объекта недвижимости в границах территории, в отношении которой принято решение о резервировании земель для государственных или муниципальных нужд:	данные отсутствуют		
Сведения о результатах проведения государственного земельного надзора:	данные отсутствуют		
Сведения о расположении земельного участка в границах территории, в отношении которой утвержден проект межевания территории:	данные отсутствуют		
Условный номер земельного участка:	данные отсутствуют		
Сведения о принятии акта и (или) заключении договора, предусматривающих предоставление в соответствии с земельным законодательством исполнительным органом государственным органом власти или органом местного самоуправления, находящегося в государственной или муниципальной собственности земельного участка для строительства наемного дома социального использования или наемного дома коммерческого использования:	данные отсутствуют		
Сведения о том, что земельный участок или земельные участки образованы на основании решения об изъятии земельного участка и (или) расположенного на нем объекта недвижимости для государственных или муниципальных нужд:	данные отсутствуют		
Сведения о том, что земельный участок образован из земель или земельного участка, государственная собственность на которые не разграничена:	данные отсутствуют		



ДОКУМЕНТ ПОДПИСАН
ЭЛЕКТРОННОЙ ПОДПИСЬЮ

Сертификат: 00BV056B7401CB38D2B3576ACDC8425108

Владелец: ФЕДЕРАЛЬНАЯ СЛУЖБА ГОСУДАРСТВЕННОЙ

РЕГИСТРАЦИИ, КАДАСТРА И КАРТОГРАФИИ

Действителен: с 27.06.2023 по 19.09.2024

полное наименование должности

инициалы, фамилия

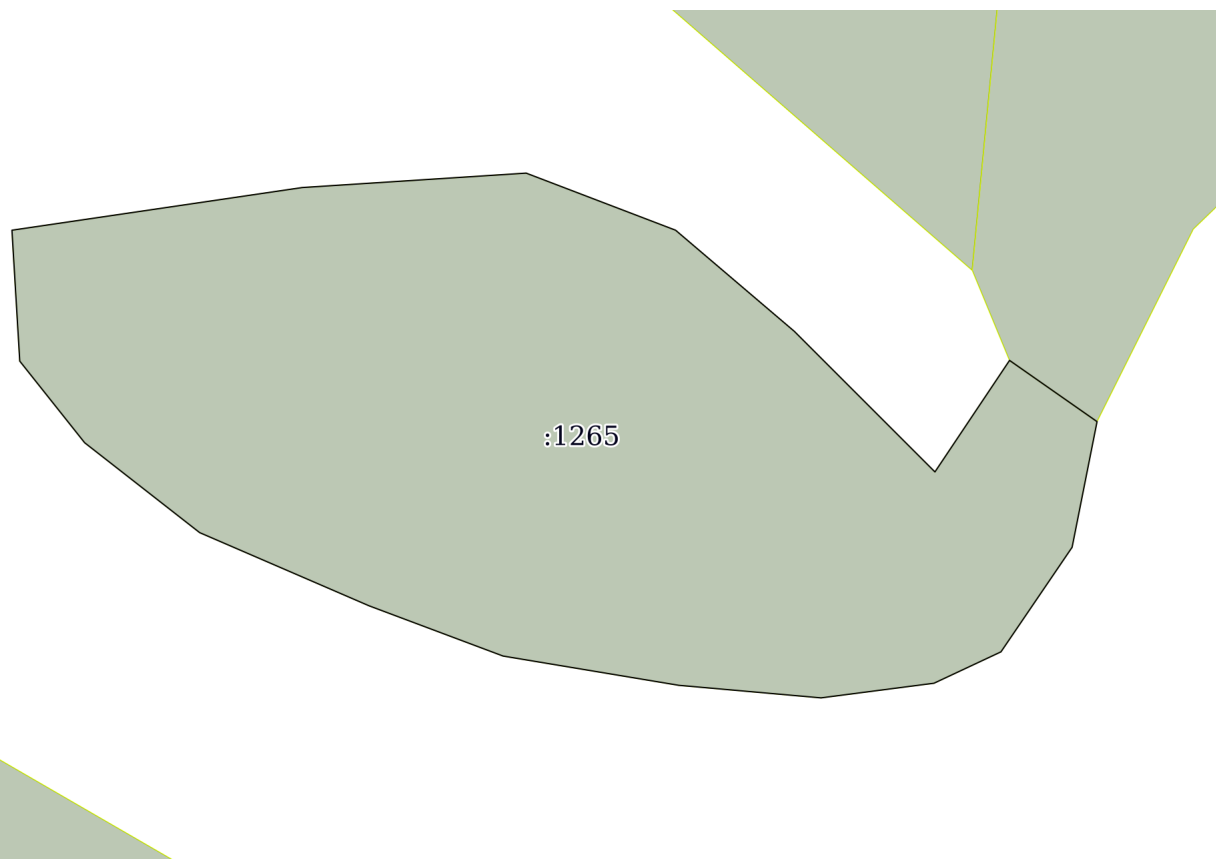
Земельный участок			
вид объекта недвижимости			
Лист № 3 раздела 1	Всего листов раздела 1: 3	Всего разделов: 4	Всего листов выписки: 6
22.07.2024г. № КУВИ-001/2024-187995545			
Кадастровый номер:		22:43:040001:1265	
Сведения о наличии земельного спора о местоположении границ земельных участков:	данные отсутствуют		
Статус записи об объекте недвижимости:	Сведения об объекте недвижимости имеют статус "актуальные"		
Особые отметки:	Сведения, необходимые для заполнения разделов: 2 - Сведения о зарегистрированных правах; 4 - Сведения о частях земельного участка, отсутствуют.		
Получатель выписки:	Носарева Валерия Дмитриевна, действующий(ая) на основании документа "" АДМИНИСТРАЦИЯ СОЛОНЕШЕНСКОГО РАЙОНА АЛТАЙСКОГО КРАЯ		

полное наименование должности	 ДОКУМЕНТ ПОДПИСАН ЭЛЕКТРОННОЙ ПОДПИСЬЮ Сертификат: 00ВВ056В7401СВ38D2В3576АСDС8425108 Владелец: ФЕДЕРАЛЬНАЯ СЛУЖБА ГОСУДАРСТВЕННОЙ РЕГИСТРАЦИИ, КАДАСТРА И КАРТОГРАФИИ Действителен: с 27.06.2023 по 19.09.2024	инициалы, фамилия
-------------------------------	---	-------------------

Выписка из Единого государственного реестра недвижимости об объекте недвижимости
Описание местоположения земельного участка


Земельный участок			
вид объекта недвижимости			
Лист № 1 раздела 3	Всего листов раздела 3: 1	Всего разделов: 4	Всего листов выписки: 6
22.07.2024г. № КУВИ-001/2024-187995545			
Кадастровый номер:		22:43:040001:1265	

План (чертеж, схема) земельного участка



Масштаб 1:2000

Условные обозначения:

полное наименование должности	 ДОКУМЕНТ ПОДПИСАН ЭЛЕКТРОННОЙ ПОДПИСЬЮ Сертификат: 00ВВ056В7401СВ38D2В3576АСDС8425108 Владелец: ФЕДЕРАЛЬНАЯ СЛУЖБА ГОСУДАРСТВЕННОЙ РЕГИСТРАЦИИ, КАДАСТРА И КАРТОГРАФИИ Действителен: с 27.06.2023 по 19.09.2024	инициалы, фамилия
-------------------------------	---	-------------------

Выписка из Единого государственного реестра недвижимости об объекте недвижимости

Описание местоположения земельного участка

Земельный участок			
вид объекта недвижимости			
Лист № 1 раздела 3.1	Всего листов раздела 3.1: 1	Всего разделов: 4	Всего листов выписки: 6
22.07.2024г. № КУВИ-001/2024-187995545			
Кадастровый номер:		22:43:040001:1265	

Описание местоположения границ земельного участка							
№ п/п	Номер точки		Дирекционный угол	Горизонтальное положение, м	Описание закрепления на местности	Кадастровые номера смежных участков	Сведения об адресах правообладателей смежных земельных участков
	начальная	конечная					
1	2	3	4	5	6	7	8
1	1.1.1	1.1.2	124°59.3`	28.64	данные отсутствуют	22:43:040001:1224(2)	данные отсутствуют
2	1.1.2	1.1.3	191°13.7`	34.36	данные отсутствуют	данные отсутствуют	данные отсутствуют
3	1.1.3	1.1.4	214°13.2`	33.91	данные отсутствуют	данные отсутствуют	данные отсутствуют
4	1.1.4	1.1.5	244°53.0`	19.81	данные отсутствуют	данные отсутствуют	данные отсутствуют
5	1.1.5	1.1.6	262°36.4`	30.54	данные отсутствуют	данные отсутствуют	данные отсутствуют
6	1.1.6	1.1.7	275°2.9`	38.29	данные отсутствуют	данные отсутствуют	данные отсутствуют
7	1.1.7	1.1.8	279°27.6`	47.76	данные отсутствуют	данные отсутствуют	данные отсутствуют
8	1.1.8	1.1.9	290°33.5`	38.33	данные отсутствуют	данные отсутствуют	данные отсутствуют
9	1.1.9	1.1.10	293°22.1`	49.49	данные отсутствуют	данные отсутствуют	данные отсутствуют
10	1.1.10	1.1.11	308°1.0`	39.15	данные отсутствуют	данные отсутствуют	данные отсутствуют
11	1.1.11	1.1.12	321°31.4`	27.95	данные отсутствуют	данные отсутствуют	данные отсутствуют
12	1.1.12	1.1.13	356°34.6`	35.17	данные отсутствуют	данные отсутствуют	данные отсутствуют
13	1.1.13	1.1.14	81°38.2`	78.65	данные отсутствуют	данные отсутствуют	данные отсутствуют
14	1.1.14	1.1.15	86°18.7`	60.16	данные отсутствуют	данные отсутствуют	данные отсутствуют
15	1.1.15	1.1.16	110°55.0`	42.89	данные отсутствуют	данные отсутствуют	данные отсутствуют
16	1.1.16	1.1.17	130°25.7`	41.79	данные отсутствуют	данные отсутствуют	данные отсутствуют
17	1.1.17	1.1.18	135°0.0`	53.33	данные отсутствуют	данные отсутствуют	данные отсутствуют
18	1.1.18	1.1.1	33°46.7`	35.97	данные отсутствуют	данные отсутствуют	данные отсутствуют



ДОКУМЕНТ ПОДПИСАН
ЭЛЕКТРОННОЙ ПОДПИСЬЮ

Сертификат: 00BV056B7401CB38D2B3576ACDC8425108

Владелец: ФЕДЕРАЛЬНАЯ СЛУЖБА ГОСУДАРСТВЕННОЙ
РЕГИСТРАЦИИ, КАДАСТРА И КАРТОГРАФИИ
Действителен: с 27.06.2023 по 19.09.2024

полное наименование должности

инициалы, фамилия

Выписка из Единого государственного реестра недвижимости об объекте недвижимости

Описание местоположения земельного участка

Земельный участок			
вид объекта недвижимости			
Лист № 1 раздела 3.2	Всего листов раздела 3.2: 1	Всего разделов: 4	Всего листов выписки: 6
22.07.2024г. № КУВИ-001/2024-187995545			
Кадастровый номер:		22:43:040001:1265	

Сведения о характерных точках границы земельного участка				
Система координат МСК-22, зона 3				
Номер точки	Координаты, м		Описание закрепления на местности	Средняя квадратичная погрешность определения координат характерных точек границ земельного участка, м
	X	Y		
1	2	3	4	5
1	423776.38	3203201.22	Не закреплена	2.5
2	423746.48	3203181.22	Не закреплена	2.5
3	423784.19	3203143.51	Не закреплена	2.5
4	423811.29	3203111.7	Не закреплена	2.5
5	423826.6	3203071.64	Не закреплена	2.5
6	423822.73	3203011.6	Не закреплена	2.5
7	423811.29	3202933.79	Не закреплена	2.5
8	423776.18	3202935.89	Не закреплена	2.5
9	423754.3	3202953.28	Не закреплена	2.5
10	423730.19	3202984.12	Не закреплена	2.5
11	423710.56	3203029.55	Не закреплена	2.5
12	423697.1	3203065.44	Не закреплена	2.5
13	423689.25	3203112.55	Не закреплена	2.5
14	423685.88	3203150.69	Не закреплена	2.5
15	423689.81	3203180.98	Не закреплена	2.5
16	423698.22	3203198.92	Не закреплена	2.5
17	423726.26	3203217.99	Не закреплена	2.5
18	423759.96	3203224.68	Не закреплена	2.5
1	423776.38	3203201.22	Не закреплена	2.5

полное наименование должности		ДОКУМЕНТ ПОДПИСАН	инициалы, фамилия
	ЭЛЕКТРОННОЙ ПОДПИСЬЮ Сертификат: 00ВВ056В7401СВ38D2В3576АСDС8425108 Владелец: ФЕДЕРАЛЬНАЯ СЛУЖБА ГОСУДАРСТВЕННОЙ РЕГИСТРАЦИИ, КАДАСТРА И КАРТОГРАФИИ Действителен: с 27.06.2023 по 19.09.2024		

Филиал публично-правовой компании "Роскадастр" по Алтайскому краю
полное наименование органа регистрации прав

Выписка из Единого государственного реестра недвижимости об объекте недвижимости

Сведения о характеристиках объекта недвижимости

На основании запроса от 22.07.2024, поступившего на рассмотрение 22.07.2024, сообщаем, что согласно записям Единого государственного реестра недвижимости:

Раздел 1 Лист 1

Земельный участок			
вид объекта недвижимости			

Лист № 1 раздела 1	Всего листов раздела 1: 3	Всего разделов: 4	Всего листов выписки: 11
--------------------	---------------------------	-------------------	--------------------------

22.07.2024г. № КУВИ-001/2024-187995557	
Кадастровый номер:	22:43:040001:1271
Номер кадастрового квартала:	22:43:040001
Дата присвоения кадастрового номера:	05.03.2018

Ранее присвоенный государственный учетный номер:	данные отсутствуют
Местоположение:	Российская Федерация, Алтайский край, район Солонешенский, земли Сибирячихинского сельсовета, лог "Червянский"
Площадь:	304785 +/- 4831
Кадастровая стоимость, руб.:	371837.7
Кадастровые номера расположенных в пределах земельного участка объектов недвижимости:	данные отсутствуют
Кадастровые номера объектов недвижимости, из которых образован объект недвижимости:	данные отсутствуют
Кадастровые номера образованных объектов недвижимости:	данные отсутствуют
Категория земель:	Земли сельскохозяйственного назначения
Виды разрешенного использования:	Животноводство: скотоводство: сенокосение
Сведения о кадастровом инженере:	Лабутина Тамара Андреевна, договор на выполнение кадастровых работ от 20.11.2017 № 98/17 , дата завершения кадастровых работ: 29.01.2018
Сведения о лесах, водных объектах и об иных природных объектах, расположенных в пределах земельного участка:	данные отсутствуют
Сведения о том, что земельный участок полностью расположен в границах зоны с особыми условиями использования территории, территории объекта культурного наследия, публичного сервитута:	данные отсутствуют



ДОКУМЕНТ ПОДПИСАН
ЭЛЕКТРОННОЙ ПОДПИСЬЮ

Сертификат: 00ВВ056В7401СВ38D2В3576АСDС8425108

Владелец: ФЕДЕРАЛЬНАЯ СЛУЖБА ГОСУДАРСТВЕННОЙ

РЕГИСТРАЦИИ, КАДАСТРА И КАРТОГРАФИИ

Действителен: с 27.06.2023 по 19.09.2024

полное наименование должности

инициалы, фамилия

Земельный участок			
вид объекта недвижимости			
Лист № 2 раздела 1	Всего листов раздела 1: 3	Всего разделов: 4	Всего листов выписки: 11
22.07.2024г. № КУВИ-001/2024-187995557			
Кадастровый номер:		22:43:040001:1271	
Сведения о том, что земельный участок расположен в границах особой экономической зоны, территории опережающего развития, зоны территориального развития в Российской Федерации, игорной зоны:	данные отсутствуют		
Сведения о том, что земельный участок расположен в границах особо охраняемой природной территории, Байкальской природной территории и ее экологических зон, лесопарковом зеленом поясе, охотничьего угодья, лесничества:	данные отсутствуют		
Сведения о расположении земельного участка и (или) расположенного на нем объекта недвижимости в границах территории, в отношении которой принято решение о резервировании земель для государственных или муниципальных нужд:	данные отсутствуют		
Сведения о результатах проведения государственного земельного надзора:	данные отсутствуют		
Сведения о расположении земельного участка в границах территории, в отношении которой утвержден проект межевания территории:	данные отсутствуют		
Условный номер земельного участка:	данные отсутствуют		
Сведения о принятии акта и (или) заключении договора, предусматривающих предоставление в соответствии с земельным законодательством исполнительным органом государственным органом власти или органом местного самоуправления, находящегося в государственной или муниципальной собственности земельного участка для строительства наемного дома социального использования или наемного дома коммерческого использования:	данные отсутствуют		
Сведения о том, что земельный участок или земельные участки образованы на основании решения об изъятии земельного участка и (или) расположенного на нем объекта недвижимости для государственных или муниципальных нужд:	данные отсутствуют		
Сведения о том, что земельный участок образован из земель или земельного участка, государственная собственность на которые не разграничена:	данные отсутствуют		



ДОКУМЕНТ ПОДПИСАН
ЭЛЕКТРОННОЙ ПОДПИСЬЮ

Сертификат: 00BV056B7401CB38D2B3576ACDC8425108

Владелец: ФЕДЕРАЛЬНАЯ СЛУЖБА ГОСУДАРСТВЕННОЙ

РЕГИСТРАЦИИ, КАДАСТРА И КАРТОГРАФИИ

Действителен: с 27.06.2023 по 19.09.2024

полное наименование должности

инициалы, фамилия

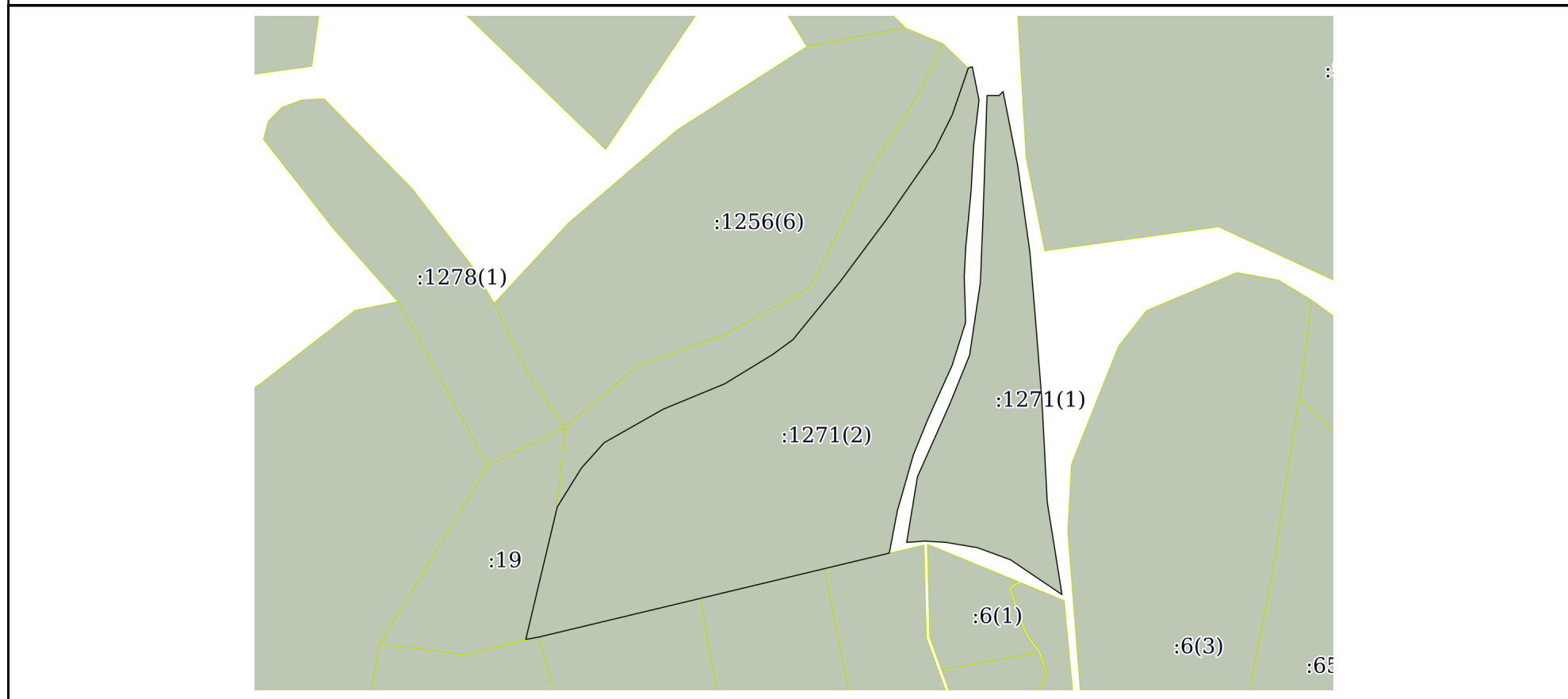
Земельный участок			
вид объекта недвижимости			
Лист № 3 раздела 1	Всего листов раздела 1: 3	Всего разделов: 4	Всего листов выписки: 11
22.07.2024г. № КУВИ-001/2024-187995557			
Кадастровый номер:		22:43:040001:1271	
Сведения о наличии земельного спора о местоположении границ земельных участков:	данные отсутствуют		
Статус записи об объекте недвижимости:	Сведения об объекте недвижимости имеют статус "актуальные"		
Особые отметки:	Граница земельного участка состоит из 2 контуров. Учетные номера контуров и их площади: 1 - 79106 кв.м, 2 - 225679 кв.м. Сведения, необходимые для заполнения разделов: 2 - Сведения о зарегистрированных правах; 4 - Сведения о частях земельного участка, отсутствуют.		
Получатель выписки:	Носарева Валерия Дмитриевна, действующий(ая) на основании документа "" АДМИНИСТРАЦИЯ СОЛОНЕШЕНСКОГО РАЙОНА АЛТАЙСКОГО КРАЯ		

полное наименование должности	 ДОКУМЕНТ ПОДПИСАН ЭЛЕКТРОННОЙ ПОДПИСЬЮ	инициалы, фамилия
	Сертификат: 00ВВ056В7401СВ38D2В3576АСDС8425108 Владелец: ФЕДЕРАЛЬНАЯ СЛУЖБА ГОСУДАРСТВЕННОЙ РЕГИСТРАЦИИ, КАДАСТРА И КАРТОГРАФИИ Действителен: с 27.06.2023 по 19.09.2024	


Выписка из Единого государственного реестра недвижимости об объекте недвижимости
Описание местоположения земельного участка

Земельный участок			
вид объекта недвижимости			
Лист № 1 раздела 3	Всего листов раздела 3: 3	Всего разделов: 4	Всего листов выписки: 11
22.07.2024г. № КУВИ-001/2024-187995557			
Кадастровый номер:		22:43:040001:1271	

План (чертеж, схема) земельного участка



Масштаб 1:9000 Условные обозначения:

полное наименование должности	 ДОКУМЕНТ ПОДПИСАН ЭЛЕКТРОННОЙ ПОДПИСЬЮ	инициалы, фамилия
	Сертификат: 00ВВ056В7401СВ38D2В3576АСDС8425108 Владелец: ФЕДЕРАЛЬНАЯ СЛУЖБА ГОСУДАРСТВЕННОЙ РЕГИСТРАЦИИ, КАДАСТРА И КАРТОГРАФИИ Действителен: с 27.06.2023 по 19.09.2024	

Земельный участок

вид объекта недвижимости

Лист № 2 раздела 3

Всего листов раздела 3: 3

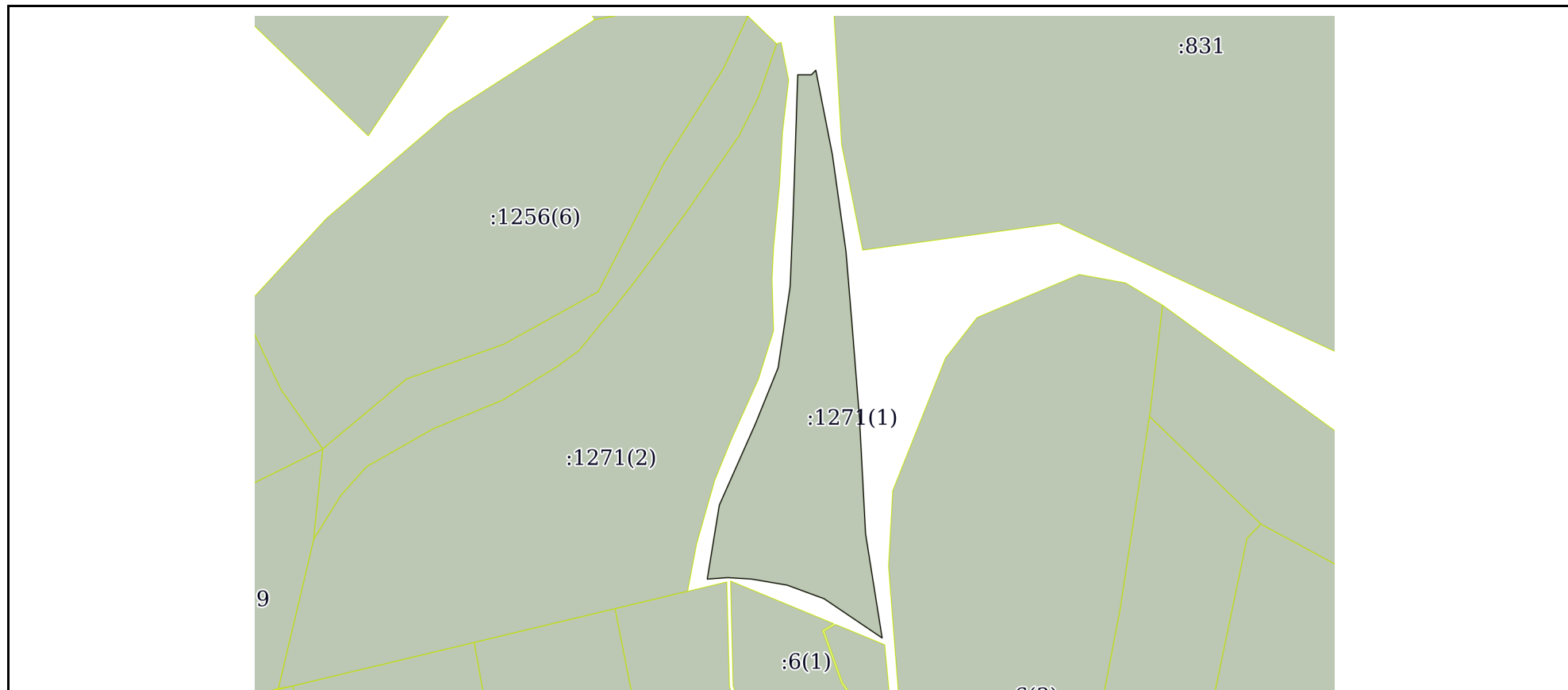
Всего разделов: 4

Всего листов выписки: 11

22.07.2024г. № КУВИ-001/2024-187995557

Кадастровый номер:

22:43:040001:1271



Масштаб 1:8000

Условные обозначения:



ДОКУМЕНТ ПОДПИСАН
ЭЛЕКТРОННОЙ ПОДПИСЬЮ

Сертификат: 00ВВ056В7401СВ38D2В3576АСDC8425108

Владелец: ФЕДЕРАЛЬНАЯ СЛУЖБА ГОСУДАРСТВЕННОЙ
РЕГИСТРАЦИИ, КАДАСТРА И КАРТОГРАФИИ
Действителен: с 27.06.2023 по 19.09.2024

полное наименование должности

инициалы, фамилия

Земельный участок

вид объекта недвижимости

Лист № 3 раздела 3

Всего листов раздела 3: 3

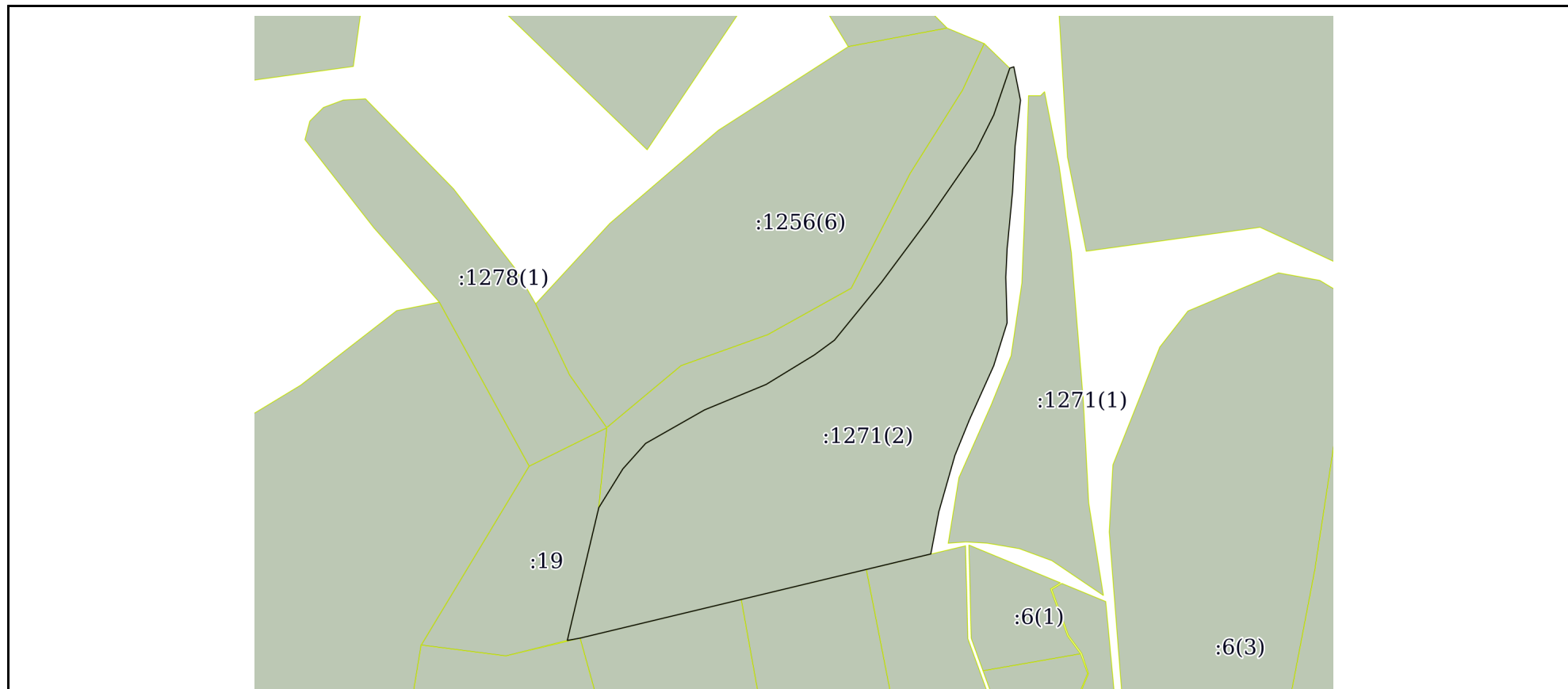
Всего разделов: 4

Всего листов выписки: 11

22.07.2024г. № КУВИ-001/2024-187995557

Кадастровый номер:

22:43:040001:1271



Масштаб 1:9000

Условные обозначения:



ДОКУМЕНТ ПОДПИСАН
ЭЛЕКТРОННОЙ ПОДПИСЬЮ

Сертификат: 00ВВ056В7401СВ38D2В3576АСDС8425108

Владелец: ФЕДЕРАЛЬНАЯ СЛУЖБА ГОСУДАРСТВЕННОЙ

РЕГИСТРАЦИИ, КАДАСТРА И КАРТОГРАФИИ

Действителен: с 27.06.2023 по 19.09.2024

полное наименование должности

инициалы, фамилия

Выписка из Единого государственного реестра недвижимости об объекте недвижимости

Описание местоположения земельного участка

Земельный участок			
вид объекта недвижимости			
Лист № 1 раздела 3.1	Всего листов раздела 3.1: 3	Всего разделов: 4	Всего листов выписки: 11
22.07.2024г. № КУВИ-001/2024-187995557			
Кадастровый номер:		22:43:040001:1271	

Описание местоположения границ земельного участка							
№ п/п	Номер точки		Дирекционный угол	Горизонтальное проложение, м	Описание закрепления на местности	Кадастровые номера смежных участков	Сведения об адресах правообладателей смежных земельных участков
	начальная	конечная					
1	2	3	4	5	6	7	8
1	1.1.1	1.1.2	90°0.0'	18.34	данные отсутствуют	данные отсутствуют	данные отсутствуют
2	1.1.2	1.1.3	45°0.0'	8.64	данные отсутствуют	данные отсутствуют	данные отсутствуют
3	1.1.3	1.1.4	168°53.3'	116.28	данные отсутствуют	данные отсутствуют	данные отсутствуют
4	1.1.4	1.1.5	171°59.6'	131.67	данные отсутствуют	данные отсутствуют	данные отсутствуют
5	1.1.5	1.1.6	175°14.2'	98.14	данные отсутствуют	данные отсутствуют	данные отсутствуют
6	1.1.6	1.1.7	175°27.9'	128.75	данные отсутствуют	данные отсутствуют	данные отсутствуют
7	1.1.7	1.1.8	176°59.2'	155.06	данные отсутствуют	данные отсутствуют	данные отсутствуют
8	1.1.8	1.1.9	170°56.6'	142.35	данные отсутствуют	данные отсутствуют	данные отсутствуют
9	1.1.9	1.1.10	304°2.2'	94.66	данные отсутствуют	данные отсутствуют	данные отсутствуют
10	1.1.10	1.1.11	290°10.4'	53.18	данные отсутствуют	данные отсутствуют	данные отсутствуют
11	1.1.11	1.1.12	279°38.9'	48.57	данные отсутствуют	данные отсутствуют	данные отсутствуют
12	1.1.12	1.1.13	273°34.9'	32.66	данные отсутствуют	данные отсутствуют	данные отсутствуют
13	1.1.13	1.1.14	265°45.4'	27.58	данные отсутствуют	данные отсутствуют	данные отсутствуют
14	1.1.14	1.1.15	9°16.4'	101.15	данные отсутствуют	данные отсутствуют	данные отсутствуют
15	1.1.15	1.1.16	23°57.8'	120.4	данные отсутствуют	данные отсутствуют	данные отсутствуют
16	1.1.16	1.1.17	22°4.0'	81.35	данные отсутствуют	данные отсутствуют	данные отсутствуют
17	1.1.17	1.1.18	8°25.6'	111.22	данные отсутствуют	данные отсутствуют	данные отсутствуют
18	1.1.18	1.1.19	2°20.4'	99.91	данные отсутствуют	данные отсутствуют	данные отсутствуют
19	1.1.19	1.1.1	1°53.2'	185.51	данные отсутствуют	данные отсутствуют	данные отсутствуют
20	2.1.1	2.1.2	71°37.3'	6.44	данные отсутствуют	данные отсутствуют	данные отсутствуют
21	2.1.2	2.1.3	168°41.2'	51.94	данные отсутствуют	данные отсутствуют	данные отсутствуют
22	2.1.3	2.1.4	186°42.6'	69.75	данные отсутствуют	данные отсутствуют	данные отсутствуют



ДОКУМЕНТ ПОДПИСАН
ЭЛЕКТРОННОЙ ПОДПИСЬЮ

Сертификат: 00BV056B7401CB38D2B3576ACDC8425108

Владелец: ФЕДЕРАЛЬНАЯ СЛУЖБА ГОСУДАРСТВЕННОЙ

РЕГИСТРАЦИИ, КАДАСТРА И КАРТОГРАФИИ

Действителен: с 27.06.2023 по 19.09.2024

полное наименование должности

инициалы, фамилия

Земельный участок			
вид объекта недвижимости			

Лист № 2 раздела 3.1	Всего листов раздела 3.1: 3	Всего разделов: 4	Всего листов выписки: 11
----------------------	-----------------------------	-------------------	--------------------------

22.07.2024г. № КУВИ-001/2024-187995557

Кадастровый номер: 22:43:040001:1271

1	2	3	4	5	6	7	8
23	2.1.4	2.1.5	183°16.5'	71.43	данные отсутствуют	данные отсутствуют	данные отсутствуют
24	2.1.5	2.1.6	185°26.4'	85.97	данные отсутствуют	данные отсутствуют	данные отсутствуют
25	2.1.6	2.1.7	182°43.0'	42.83	данные отсутствуют	данные отсутствуют	данные отсутствуют
26	2.1.7	2.1.8	178°19.3'	69.3	данные отсутствуют	данные отсутствуют	данные отсутствуют
27	2.1.8	2.1.9	197°21.0'	68.31	данные отсутствуют	данные отсутствуют	данные отсутствуют
28	2.1.9	2.1.10	204°13.9'	89.37	данные отсутствуют	данные отсутствуют	данные отсутствуют
29	2.1.10	2.1.11	202°9.9'	59.4	данные отсутствуют	данные отсутствуют	данные отсутствуют
30	2.1.11	2.1.12	195°56.8'	88.99	данные отсутствуют	данные отсутствуют	данные отсутствуют
31	2.1.12	2.1.13	190°46.9'	65.32	данные отсутствуют	данные отсутствуют	данные отсутствуют
32	2.1.13	2.1.14	256°31.3'	100.57	данные отсутствуют	22:43:060002:241	данные отсутствуют
33	2.1.14	2.1.15	256°30.1'	196.14	данные отсутствуют	22:43:060002:12	Россия, Новосибирская обл., г. Новосибирск, пр-кт Дзержинского, д. 1/1, кв. 155
34	2.1.15	2.1.16	256°32.1'	252.1	данные отсутствуют	22:43:060002:682(2)	Россия, Алтайский край, г. Бийск, ул. Ильи Мухачева, д. 228/2, кв. 157
35	2.1.16	2.1.17	259°50.3'	19.78	данные отсутствуют	22:43:060002:241	данные отсутствуют
36	2.1.17	2.1.18	13°17.3'	75.36	данные отсутствуют	22:43:040001:19	notariuskiyan22@mail.ru, 659666, край. Алтайский, р-н. Петропавловский, с. Алексеевка, ул. Набережная, двлд. 12
37	2.1.18	2.1.19	13°23.6'	131.94	данные отсутствуют	22:43:040001:19	notariuskiyan22@mail.ru, 659666, край. Алтайский, р-н. Петропавловский, с. Алексеевка, ул. Набережная, двлд. 12
38	2.1.19	2.1.20	31°49.4'	69.54	данные отсутствуют	22:43:040001:1322(4)	данные отсутствуют
39	2.1.20	2.1.21	41°49.4'	51.95	данные отсутствуют	22:43:040001:1322(4)	данные отсутствуют
40	2.1.21	2.1.22	60°23.9'	103.11	данные отсутствуют	22:43:040001:1322(4)	данные отсутствуют
41	2.1.22	2.1.23	67°33.4'	101.4	данные отсутствуют	22:43:040001:1322(4)	данные отсутствуют
42	2.1.23	2.1.24	58°33.8'	85.96	данные отсутствуют	22:43:040001:1322(4)	данные отсутствуют
43	2.1.24	2.1.25	53°45.4'	37.9	данные отсутствуют	22:43:040001:1322(4)	данные отсутствуют
44	2.1.25	2.1.26	39°8.6'	112.96	данные отсутствуют	22:43:040001:1322(4)	данные отсутствуют
45	2.1.26	2.1.27	36°40.2'	119.39	данные отсутствуют	22:43:040001:1322(4)	данные отсутствуют
46	2.1.27	2.1.28	34°41.9'	128.85	данные отсутствуют	22:43:040001:1322(4)	данные отсутствуют



ДОКУМЕНТ ПОДПИСАН
ЭЛЕКТРОННОЙ ПОДПИСЬЮ

Сертификат: 00BV056B7401CB38D2B3576ACDC8425108

Владелец: ФЕДЕРАЛЬНАЯ СЛУЖБА ГОСУДАРСТВЕННОЙ

РЕГИСТРАЦИИ, КАДАСТРА И КАРТОГРАФИИ

Действителен: с 27.06.2023 по 19.09.2024

полное наименование должности

инициалы, фамилия

Земельный участок

вид объекта недвижимости

Лист № 3 раздела 3.1

Всего листов раздела 3.1: 3

Всего разделов: 4

Всего листов выписки: 11

22.07.2024г. № КУВИ-001/2024-187995557

Кадастровый номер:

22:43:040001:1271

1	2	3	4	5	6	7	8
47	2.1.28	2.1.29	26°33.9'	59.23	данные отсутствуют	22:43:040001:1322(4)	данные отсутствуют
48	2.1.29	2.1.1	18°55.5'	75.39	данные отсутствуют	22:43:040001:1322(4)	данные отсутствуют



ДОКУМЕНТ ПОДПИСАН
ЭЛЕКТРОННОЙ ПОДПИСЬЮ

Сертификат: 00ВВ056В7401СВ38D2В3576АСDC8425108

Владелец: ФЕДЕРАЛЬНАЯ СЛУЖБА ГОСУДАРСТВЕННОЙ

РЕГИСТРАЦИИ, КАДАСТРА И КАРТОГРАФИИ

Действителен: с 27.06.2023 по 19.09.2024

полное наименование должности

инициалы, фамилия

Выписка из Единого государственного реестра недвижимости об объекте недвижимости

Описание местоположения земельного участка

Земельный участок			
вид объекта недвижимости			
Лист № 1 раздела 3.2	Всего листов раздела 3.2: 2	Всего разделов: 4	Всего листов выписки: 11
22.07.2024г. № КУВИ-001/2024-187995557			
Кадастровый номер:		22:43:040001:1271	

Сведения о характерных точках границы земельного участка				
Система координат МСК-22, зона 3				
Номер точки	Координаты, м		Описание закрепления на местности	Средняя квадратичная погрешность определения координат характерных точек границ земельного участка, м
	X	Y		
1	2	3	4	5
1	414991.8	3205003.15	Не закреплена	2.5
2	414806.39	3204997.04	Не закреплена	2.5
3	414706.56	3204992.96	Не закреплена	2.5
4	414596.54	3204976.66	Не закреплена	2.5
5	414521.15	3204946.1	Не закреплена	2.5
6	414411.13	3204897.2	Не закреплена	2.5
7	414311.3	3204880.9	Не закреплена	2.5
8	414313.34	3204908.4	Не закреплена	2.5
9	414311.3	3204941	Не закреплена	2.5
10	414303.16	3204988.88	Не закреплена	2.5
11	414284.82	3205038.8	Не закреплена	2.5
12	414231.84	3205117.24	Не закреплена	2.5
13	414372.42	3205094.83	Не закреплена	2.5
14	414527.27	3205086.68	Не закреплена	2.5
15	414655.62	3205076.5	Не закреплена	2.5
16	414753.42	3205068.35	Не закреплена	2.5
17	414883.81	3205050.01	Не закреплена	2.5
18	414997.91	3205027.6	Не закреплена	2.5
19	414991.8	3205021.49	Не закреплена	2.5
1	414991.8	3205003.15	Не закреплена	2.5
1	415033.56	3204974.63	Не закреплена	2.5
2	414962.25	3204950.18	Не закреплена	2.5



ДОКУМЕНТ ПОДПИСАН
ЭЛЕКТРОННОЙ ПОДПИСЬЮ

Сертификат: 00ВВ056В7401СВ38D2В3576АСDС8425108

Владелец: ФЕДЕРАЛЬНАЯ СЛУЖБА ГОСУДАРСТВЕННОЙ

РЕГИСТРАЦИИ, КАДАСТРА И КАРТОГРАФИИ

Действителен: с 27.06.2023 по 19.09.2024

полное наименование должности

инициалы, фамилия

Земельный участок

вид объекта недвижимости

Лист № 2 раздела 3.2

Всего листов раздела 3.2: 2

Всего разделов: 4

Всего листов выписки: 11

22.07.2024г. № КУВИ-001/2024-187995557

Кадастровый номер:

22:43:040001:1271

1	2	3	4	5
3	414909.27	3204923.69	Не закреплена	2.5
4	414803.33	3204850.34	Не закреплена	2.5
5	414707.57	3204779.04	Не закреплена	2.5
6	414619.96	3204707.73	Не закреплена	2.5
7	414597.55	3204677.16	Не закреплена	2.5
8	414552.72	3204603.82	Не закреплена	2.5
9	414514.01	3204510.1	Не закреплена	2.5
10	414463.08	3204420.45	Не закреплена	2.5
11	414424.37	3204385.81	Не закреплена	2.5
12	414365.28	3204349.14	Не закреплена	2.5
13	414236.93	3204318.58	Не закреплена	2.5
14	414163.59	3204301.26	Не закреплена	2.5
15	414167.08	3204320.73	Не закреплена	2.5
16	414225.78	3204565.9	Не закреплена	2.5
17	414271.56	3204756.62	Не закреплена	2.5
18	414295	3204854.42	Не закреплена	2.5
19	414359.17	3204866.64	Не закреплена	2.5
20	414444.74	3204891.09	Не закреплена	2.5
21	414499.75	3204913.5	Не закреплена	2.5
22	414581.25	3204950.18	Не закреплена	2.5
23	414646.45	3204970.55	Не закреплена	2.5
24	414715.72	3204968.52	Не закреплена	2.5
25	414758.5	3204970.55	Не закреплена	2.5
26	414844.08	3204978.7	Не закреплена	2.5
27	414915.39	3204982.78	Не закреплена	2.5
28	414984.66	3204990.93	Не закреплена	2.5
29	415035.59	3204980.74	Не закреплена	2.5
1	415033.56	3204974.63	Не закреплена	2.5



ДОКУМЕНТ ПОДПИСАН
ЭЛЕКТРОННОЙ ПОДПИСЬЮ

Сертификат: 00ВВ056В7401СВ38D2В3576АСDC8425108

Владелец: ФЕДЕРАЛЬНАЯ СЛУЖБА ГОСУДАРСТВЕННОЙ

РЕГИСТРАЦИИ, КАДАСТРА И КАРТОГРАФИИ

Действителен: с 27.06.2023 по 19.09.2024

полное наименование должности

инициалы, фамилия

Филиал публично-правовой компании "Роскадастр" по Алтайскому краю

полное наименование органа регистрации прав

Выписка из Единого государственного реестра недвижимости об объекте недвижимости

Сведения о характеристиках объекта недвижимости

На основании запроса от 22.07.2024, поступившего на рассмотрение 22.07.2024, сообщаем, что согласно записям Единого государственного реестра недвижимости:

Раздел 1 Лист 1

Земельный участок			
вид объекта недвижимости			

Лист № 1 раздела 1	Всего листов раздела 1: 4	Всего разделов: 8	Всего листов выписки: 28
--------------------	---------------------------	-------------------	--------------------------

22.07.2024г. № КУВИ-001/2024-187995558	
Кадастровый номер:	22:43:020001:1272
Номер кадастрового квартала:	22:43:020001
Дата присвоения кадастрового номера:	15.04.2021

Ранее присвоенный государственный учетный номер:	данные отсутствуют
Адрес:	Российская Федерация, Алтайский край, район Солонешенский, с. Лютаево, гора "Толстуха"
Площадь:	965367 +/- 2855
Кадастровая стоимость, руб.:	1409435.82
Кадастровые номера расположенных в пределах земельного участка объектов недвижимости:	данные отсутствуют
Кадастровые номера объектов недвижимости, из которых образован объект недвижимости:	данные отсутствуют
Кадастровые номера образованных объектов недвижимости:	данные отсутствуют
Категория земель:	Земли сельскохозяйственного назначения
Виды разрешенного использования:	Выпас сельскохозяйственных животных
Сведения о кадастровом инженере:	Меркулов Антон Иванович, СНИЛС 123-938-962 87, договор на выполнение кадастровых работ от 27.11.2020 № 184, дата завершения кадастровых работ: 23.03.2021
Сведения о лесах, водных объектах и об иных природных объектах, расположенных в пределах земельного участка:	данные отсутствуют
Сведения о том, что земельный участок полностью расположен в границах зоны с особыми условиями использования территории, территории объекта культурного наследия, публичного сервитута:	данные отсутствуют
Сведения о том, что земельный участок расположен в границах особой экономической зоны, территории опережающего развития, зоны территориального развития в Российской Федерации, игровой зоны:	данные отсутствуют

 <p align="center">ДОКУМЕНТ ПОДПИСАН ЭЛЕКТРОННОЙ ПОДПИСЬЮ</p> <p>Сертификат: 00ВВ056В7401СВ38D2В3576АСDC8425108</p> <p>Владелец: ФЕДЕРАЛЬНАЯ СЛУЖБА ГОСУДАРСТВЕННОЙ РЕГИСТРАЦИИ, КАДАСТРА И КАРТОГРАФИИ</p> <p>Действителен: с 27.06.2023 по 19.09.2024</p>
--

полное наименование должности	инициалы, фамилия
-------------------------------	-------------------

Земельный участок			
вид объекта недвижимости			
Лист № 2 раздела 1	Всего листов раздела 1: 4	Всего разделов: 8	Всего листов выписки: 28
22.07.2024г. № КУВИ-001/2024-187995558			
Кадастровый номер:		22:43:020001:1272	
Сведения о том, что земельный участок расположен в границах особо охраняемой природной территории, Байкальской природной территории и ее экологических зон, лесопарковом зеленом поясе, охотничьего угодья, лесничества:		данные отсутствуют	
Сведения о расположении земельного участка и (или) расположенного на нем объекта недвижимости в границах территории, в отношении которой принято решение о резервировании земель для государственных или муниципальных нужд:		данные отсутствуют	
Сведения о результатах проведения государственного земельного надзора:		данные отсутствуют	
Сведения о расположении земельного участка в границах территории, в отношении которой утвержден проект межевания территории:		данные отсутствуют	
Условный номер земельного участка:		данные отсутствуют	
Сведения о принятии акта и (или) заключении договора, предусматривающих предоставление в соответствии с земельным законодательством исполнительным органом государственной власти или органом местного самоуправления, находящегося в государственной или муниципальной собственности земельного участка для строительства наемного дома социального использования или наемного дома коммерческого использования:		данные отсутствуют	
Сведения о том, что земельный участок или земельные участки образованы на основании решения об изъятии земельного участка и (или) расположенного на нем объекта недвижимости для государственных или муниципальных нужд:		данные отсутствуют	
Сведения о том, что земельный участок образован из земель или земельного участка, государственная собственность на которые не разграничена:		Земельный участок образован из земель или земельного участка, государственная собственность на которые не разграничена. В соответствии с Федеральным законом от 25 октября 2001 г. № 137-ФЗ "О введении в действие Земельного кодекса Российской Федерации" орган Администрации Солонешенского района Алтайского края уполномочен на распоряжение таким земельным участком.	
Сведения о наличии земельного спора о местоположении границ земельных участков:		данные отсутствуют	
Статус записи об объекте недвижимости:		Сведения об объекте недвижимости имеют статус "актуальные"	
Особые отметки:		Граница земельного участка состоит из 2 контуров. Учетные номера контуров и их площади: 1 -	



ДОКУМЕНТ ПОДПИСАН
ЭЛЕКТРОННОЙ ПОДПИСЬЮ

Сертификат: 00ВВ056В7401СВ38D2В3576АСDС8425108

Владелец: ФЕДЕРАЛЬНАЯ СЛУЖБА ГОСУДАРСТВЕННОЙ
РЕГИСТРАЦИИ, КАДАСТРА И КАРТОГРАФИИ
Действителен: с 27.06.2023 по 19.09.2024

полное наименование должности

инициалы, фамилия

Земельный участок			
вид объекта недвижимости			
Лист № 3 раздела 1	Всего листов раздела 1: 4	Всего разделов: 8	Всего листов выписки: 28

22.07.2024г. № КУВИ-001/2024-187995558

Кадастровый номер:

22:43:020001:1272

889911.82 кв.м, 2 - 75455.27 кв.м. Сведения об ограничениях права на объект недвижимости, обременениях данного объекта, не зарегистрированных в реестре прав, ограничений прав и обременений недвижимого имущества: вид ограничения (обременения): ограничения прав на земельный участок, предусмотренные статьей 56 Земельного кодекса Российской Федерации; срок действия: с 15.04.2021; реквизиты документа-основания: водный кодекс Российской Федерации от 03.06.2006 № 74-ФЗ выдан: Государственная Дума Российской Федерации; постановление «Об утверждении правил установления на местности границ водоохранных зон и границ прибрежных защитных полос водных объектов» от 10.01.2009 № 17 выдан: Правительство Российской Федерации; приказ об установлении местоположения береговых линий (границ водных объектов) границ водоохранных зон и прибрежных защитных полос на водных объектах в границах земель Солонешенского района Алтайского края от 10.10.2017 № 1663 выдан: Министерство природных ресурсов и экологии Алтайского края; письмо о точности определения координат и топографической основе от 02.10.2017 № 335/10-17 выдан: ООО "Центр инженерных технологий"; карта (план), водоохранная зона р. Солоновка, МО Лютаевский сельсовет п. Первомайский, с. Лютаево от 02.10.2017 № б/н выдан: ООО "Центр инженерных технологий"; доверенность от 26.09.2017 № б/н выдан: Министерство природных ресурсов и экологии Алтайского края; сопроводительное письмо от 02.11.2017 № б/н выдан: Министерство природных ресурсов и экологии Алтайского края; приложение к сопроводительному письму (CD-диск с данными) от 02.11.2017 № б/н выдан: Министерство природных ресурсов и экологии Алтайского края. вид ограничения (обременения): ограничения прав на земельный участок, предусмотренные статьей 56 Земельного кодекса Российской Федерации; срок действия: с 15.04.2021; реквизиты документа-основания: водный кодекс Российской Федерации от 03.06.2006 № 74-ФЗ выдан: Государственная Дума Российской Федерации; постановление «Об утверждении правил установления на местности границ водоохранных зон и границ прибрежных защитных полос водных объектов» от 10.01.2009 № 17 выдан: Правительство Российской Федерации; приказ об установлении местоположения береговых линий (границ водных объектов) границ водоохранных зон и прибрежных защитных полос на водных объектах в границах земель Солонешенского района Алтайского края от 10.10.2017 № 1663 выдан: Министерство природных ресурсов и экологии Алтайского края; письмо о точности определения координат и топографической основе от 02.10.2017 № 335/10-17 выдан: ООО "Центр инженерных технологий"; карта (план), водоохранная зона р. без названия, л. приток 3-й р. Солоновка, МО Лютаевский сельсовет с. Лютаево от 02.10.2017 № б/н выдан: ООО "Центр инженерных технологий"; доверенность от



ДОКУМЕНТ ПОДПИСАН
ЭЛЕКТРОННОЙ ПОДПИСЬЮ

Сертификат: 00BV056B7401CB38D2B3576ACDC8425108

Владелец: ФЕДЕРАЛЬНАЯ СЛУЖБА ГОСУДАРСТВЕННОЙ
РЕГИСТРАЦИИ, КАДАСТРА И КАРТОГРАФИИ
Действителен: с 27.06.2023 по 19.09.2024

полное наименование должности

инициалы, фамилия

Земельный участок			
вид объекта недвижимости			
Лист № 4 раздела 1	Всего листов раздела 1: 4	Всего разделов: 8	Всего листов выписки: 28
22.07.2024г. № КУВИ-001/2024-187995558			
Кадастровый номер:		22:43:020001:1272	
		<p>26.09.2017 № б/н выдан: Министерство природных ресурсов и экологии Алтайского края; сопроводительное письмо от 02.11.2017 № б/н выдан: Министерство природных ресурсов и экологии Алтайского края; приложение к сопроводительному письму (CD-диск с данными) от 02.11.2017 № б/н выдан: Министерство природных ресурсов и экологии Алтайского края. вид ограничения (обременения): ограничения прав на земельный участок, предусмотренные статьей 56 Земельного кодекса Российской Федерации; срок действия: с 15.04.2021; реквизиты документа-основания: водный кодекс Российской Федерации от 03.06.2006 № 74-ФЗ выдан: Государственная Дума Российской Федерации; постановление «Об утверждении правил установления на местности границ водоохранных зон и границ прибрежных защитных полос водных объектов» от 10.01.2009 № 17 выдан: Правительство Российской Федерации; приказ об установлении местоположения береговых линий (границ водных объектов) границ водоохранных зон и прибрежных защитных полос на водных объектах в границах земель Солонешенского района Алтайского края от 10.10.2017 № 1663 выдан: Министерство природных ресурсов и экологии Алтайского края; письмо о точности определения координат и топографической основе от 02.10.2017 № 335/10-17 выдан: ООО "Центр инженерных технологий"; карта (план), прибрежная защитная полоса р. без названия, л. приток 3-й р. Солоновка, МО Лютаевский сельсовет с. Лютаево от 02.10.2017 № б/н выдан: ООО "Центр инженерных технологий"; доверенность от 26.09.2017 № б/н выдан: Министерство природных ресурсов и экологии Алтайского края; приложение к сопроводительному письму (CD-диск с данными) от 02.11.2017 № б/н выдан: Министерство природных ресурсов и экологии Алтайского края; сопроводительное письмо от 02.11.2017 № б/н выдан: Министерство природных ресурсов и экологии Алтайского края. Земельный участок подлежит снятию с государственного кадастрового учета по истечении пяти лет со дня его государственного кадастрового учета, если на него не будут зарегистрированы права.</p>	
Получатель выписки:		Носарева Валерия Дмитриевна, действующий(ая) на основании документа "" АДМИНИСТРАЦИЯ СОЛОНЕШЕНСКОГО РАЙОНА АЛТАЙСКОГО КРАЯ	

 ДОКУМЕНТ ПОДПИСАН ЭЛЕКТРОННОЙ ПОДПИСЬЮ	Сертификат: 00BV056B7401CB38D2B3576ACDC8425108 Владелец: ФЕДЕРАЛЬНАЯ СЛУЖБА ГОСУДАРСТВЕННОЙ РЕГИСТРАЦИИ, КАДАСТРА И КАРТОГРАФИИ Действителен: с 27.06.2023 по 19.09.2024	инициалы, фамилия
полное наименование должности		

Выписка из Единого государственного реестра недвижимости об объекте недвижимости
Сведения о зарегистрированных правах

Земельный участок			
вид объекта недвижимости			
Лист № 1 раздела 2	Всего листов раздела 2: 2	Всего разделов: 8	Всего листов выписки: 28
22.07.2024г. № КУВИ-001/2024-187995558			
Кадастровый номер:		22:43:020001:1272	

1	Правообладатель (правообладатели):	1.1	не установлен
	Сведения о возможности предоставления третьим лицам персональных данных физического лица:	1.1.1	данные отсутствуют
2	Вид, номер, дата и время государственной регистрации права:	2.1	не зарегистрировано
3	Сведения об осуществлении государственной регистрации сделки, права без необходимого в силу закона согласия третьего лица, органа:	3.1	данные отсутствуют
4	Ограничение прав и обременение объекта недвижимости:		не зарегистрировано
5	Договоры участия в долевом строительстве:		не зарегистрировано
6	Заявленные в судебном порядке права требования:		данные отсутствуют
7	Сведения о возможности предоставления третьим лицам персональных данных физического лица		данные отсутствуют
8	Сведения о возражении в отношении зарегистрированного права:		данные отсутствуют
9	Сведения о наличии решения об изъятии объекта недвижимости для государственных и муниципальных нужд:		данные отсутствуют
10	Сведения о невозможности государственной регистрации без личного участия правообладателя или его законного представителя:		данные отсутствуют
11	Правопритязания и сведения о наличии поступивших, но не рассмотренных заявлений о проведении государственной регистрации права (перехода, прекращения права), ограничения права или обременения объекта недвижимости, сделки в отношении объекта недвижимости:		отсутствуют



ДОКУМЕНТ ПОДПИСАН
ЭЛЕКТРОННОЙ ПОДПИСЬЮ

Сертификат: 00BV056B7401CB38D2B3576ACDC8425108

Владелец: ФЕДЕРАЛЬНАЯ СЛУЖБА ГОСУДАРСТВЕННОЙ

РЕГИСТРАЦИИ, КАДАСТРА И КАРТОГРАФИИ

Действителен: с 27.06.2023 по 19.09.2024

полное наименование должности

инициалы, фамилия

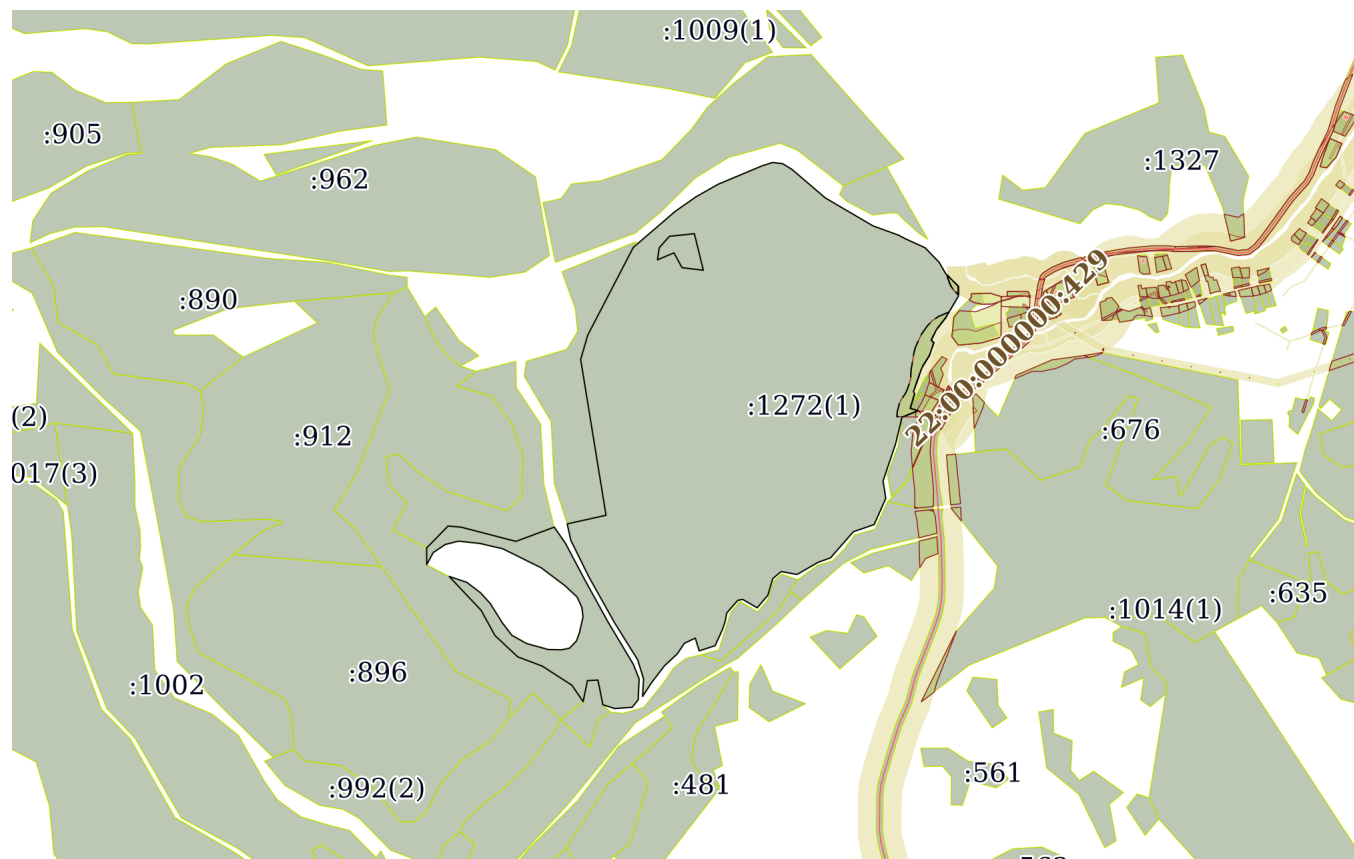
Земельный участок			
вид объекта недвижимости			
Лист № 2 раздела 2	Всего листов раздела 2: 2	Всего разделов: 8	Всего листов выписки: 28
22.07.2024г. № КУВИ-001/2024-187995558			
Кадастровый номер:		22:43:020001:1272	
11	Сведения о невозможности государственной регистрации перехода, прекращения, ограничения права на земельный участок из земель сельскохозяйственного назначения:	данные отсутствуют	

полное наименование должности	 ДОКУМЕНТ ПОДПИСАН ЭЛЕКТРОННОЙ ПОДПИСЬЮ Сертификат: 00ВВ056В7401СВ38D2В3576АСDС8425108 Владелец: ФЕДЕРАЛЬНАЯ СЛУЖБА ГОСУДАРСТВЕННОЙ РЕГИСТРАЦИИ, КАДАСТРА И КАРТОГРАФИИ Действителен: с 27.06.2023 по 19.09.2024	инициалы, фамилия
-------------------------------	---	-------------------

Выписка из Единого государственного реестра недвижимости об объекте недвижимости
Описание местоположения земельного участка

Земельный участок			
вид объекта недвижимости			
Лист № 1 раздела 3	Всего листов раздела 3: 3	Всего разделов: 8	Всего листов выписки: 28
22.07.2024г. № КУВИ-001/2024-187995558			
Кадастровый номер:		22:43:020001:1272	

План (чертеж, схема) земельного участка



Масштаб 1:20000 Условные обозначения:


 ДОКУМЕНТ ПОДПИСАН
 ЭЛЕКТРОННОЙ ПОДПИСЬЮ
 Сертификат: 00ВВ056В7401СВ38D2В3576АСDС8425108
 Владелец: ФЕДЕРАЛЬНАЯ СЛУЖБА ГОСУДАРСТВЕННОЙ
 РЕГИСТРАЦИИ, КАДАСТРА И КАРТОГРАФИИ
 Действителен: с 27.06.2023 по 19.09.2024

полное наименование должности		инициалы, фамилия
-------------------------------	--	-------------------

Земельный участок

вид объекта недвижимости

Лист № 2 раздела 3

Всего листов раздела 3: 3

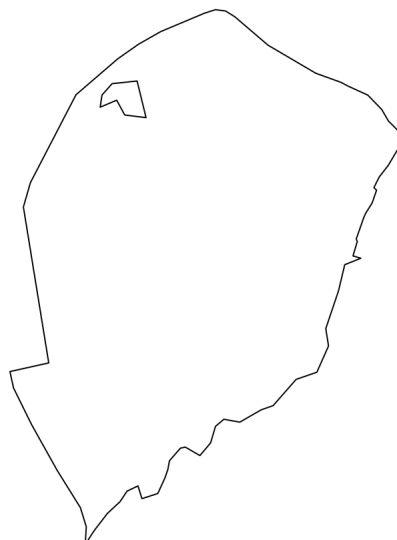
Всего разделов: 8

Всего листов выписки: 28

22.07.2024г. № КУВИ-001/2024-187995558

Кадастровый номер:

22:43:020001:1272



Масштаб 1:20000

Условные обозначения:

ДОКУМЕНТ ПОДПИСАН
ЭЛЕКТРОННОЙ ПОДПИСЬЮ

Сертификат: 00ВВ056В7401СВ38D2В3576АСDC8425108

Владелец: ФЕДЕРАЛЬНАЯ СЛУЖБА ГОСУДАРСТВЕННОЙ

РЕГИСТРАЦИИ, КАДАСТРА И КАРТОГРАФИИ

Действителен: с 27.06.2023 по 19.09.2024

полное наименование должности

инициалы, фамилия

Земельный участок

вид объекта недвижимости

Лист № 3 раздела 3

Всего листов раздела 3: 3


Всего разделов: 8

Всего листов выписки: 28

22.07.2024г. № КУВИ-001/2024-187995558

Кадастровый номер:

22:43:020001:1272



Масштаб 1:5000

Условные обозначения:

ДОКУМЕНТ ПОДПИСАН
ЭЛЕКТРОННОЙ ПОДПИСЬЮ

Сертификат: 00ВВ056В7401СВ38D2В3576АСDC8425108

Владелец: ФЕДЕРАЛЬНАЯ СЛУЖБА ГОСУДАРСТВЕННОЙ
РЕГИСТРАЦИИ, КАДАСТРА И КАРТОГРАФИИ
Действителен: с 27.06.2023 по 19.09.2024

полное наименование должности

инициалы, фамилия

Выписка из Единого государственного реестра недвижимости об объекте недвижимости

Описание местоположения земельного участка

Земельный участок			
вид объекта недвижимости			

Лист № 1 раздела 3.1	Всего листов раздела 3.1: 5	Всего разделов: 8	Всего листов выписки: 28
----------------------	-----------------------------	-------------------	--------------------------

22.07.2024г. № КУВИ-001/2024-187995558

Кадастровый номер: 22:43:020001:1272

Описание местоположения границ земельного участка

№ п/п	Номер точки		Дирекционный угол	Горизонтальное проложение, м	Описание закрепления на местности	Кадастровые номера смежных участков	Сведения об адресах правообладателей смежных земельных участков
	начальная	конечная					
1	2	3	4	5	6	7	8
1	1.1.1	1.1.2	97°25.9'	27.22	данные отсутствуют	данные отсутствуют	данные отсутствуют
2	1.1.2	1.1.3	121°45.6'	28.99	данные отсутствуют	данные отсутствуют	данные отсутствуют
3	1.1.3	1.1.4	130°32.3'	117.35	данные отсутствуют	данные отсутствуют	данные отсутствуют
4	1.1.4	1.1.5	120°25.1'	148.33	данные отсутствуют	данные отсутствуют	данные отсутствуют
5	1.1.5	1.1.6	109°54.5'	72.39	данные отсутствуют	данные отсутствуют	данные отсутствуют
6	1.1.6	1.1.7	118°4.0'	19.96	данные отсутствуют	данные отсутствуют	данные отсутствуют
7	1.1.7	1.1.8	114°32.1'	59.34	данные отсутствуют	данные отсутствуют	данные отсутствуют
8	1.1.8	1.1.9	135°52.7'	53.94	данные отсутствуют	данные отсутствуют	данные отсутствуют
9	1.1.9	1.1.10	150°1.3'	35.22	данные отсутствуют	данные отсутствуют	данные отсутствуют
10	1.1.10	1.1.11	135°0.0'	48.13	данные отсутствуют	данные отсутствуют	данные отсутствуют
11	1.1.11	1.1.12	180°0.0'	26.99	данные отсутствуют	данные отсутствуют	данные отсутствуют
12	1.1.12	1.1.13	210°36.8'	66.82	данные отсутствуют	данные отсутствуют	данные отсутствуют
13	1.1.13	1.1.14	217°52.5'	40.13	данные отсутствуют	данные отсутствуют	данные отсутствуют
14	1.1.14	1.1.15	206°34.9'	31.49	данные отсутствуют	данные отсутствуют	данные отсутствуют
15	1.1.15	1.1.16	135°2.5'	9.96	данные отсутствуют	данные отсутствуют	данные отсутствуют
16	1.1.16	1.1.17	199°1.1'	35.99	данные отсутствуют	данные отсутствуют	данные отсутствуют
17	1.1.17	1.1.18	212°1.2'	33.21	данные отсутствуют	данные отсутствуют	данные отсутствуют
18	1.1.18	1.1.19	204°7.6'	11.99	данные отсутствуют	данные отсутствуют	данные отсутствуют
19	1.1.19	1.1.20	199°17.5'	61.08	данные отсутствуют	данные отсутствуют	данные отсутствуют
20	1.1.20	1.1.21	156°48.1'	7.08	данные отсутствуют	данные отсутствуют	данные отсутствуют
21	1.1.21	1.1.22	196°37.5'	40.44	данные отсутствуют	данные отсутствуют	данные отсутствуют
22	1.1.22	1.1.23	106°42.1'	21.96	данные отсутствуют	22:43:020105:2	Россия, Алтайский кр., Солонешенский район, с. Лютаево, ул. Береговая, д. 16, кв. 1



ДОКУМЕНТ ПОДПИСАН
ЭЛЕКТРОННОЙ ПОДПИСЬЮ

Сертификат: 00BV056B7401CB38D2B3576ACDC8425108

Владелец: ФЕДЕРАЛЬНАЯ СЛУЖБА ГОСУДАРСТВЕННОЙ

РЕГИСТРАЦИИ, КАДАСТРА И КАРТОГРАФИИ

Действителен: с 27.06.2023 по 19.09.2024

полное наименование должности

инициалы, фамилия

Земельный участок

вид объекта недвижимости

Лист № 2 раздела 3.1

Всего листов раздела 3.1: 5

Всего разделов: 8

Всего листов выписки: 28

22.07.2024г. № КУВИ-001/2024-187995558

Кадастровый номер:

22:43:020001:1272

1	2	3	4	5	6	7	8
23	1.1.23	1.1.24	248°14.1`	46.44	данные отсутствуют	22:43:020001:754	данные отсутствуют
24	1.1.24	1.1.25	193°25.6`	72.31	данные отсутствуют	данные отсутствуют	данные отсутствуют
25	1.1.25	1.1.26	198°38.0`	106.5	данные отсутствуют	данные отсутствуют	данные отсутствуют
26	1.1.26	1.1.27	171°1.0`	47.07	данные отсутствуют	данные отсутствуют	данные отсутствуют
27	1.1.27	1.1.28	203°57.8`	76.96	данные отсутствуют	данные отсутствуют	данные отсутствуют
28	1.1.28	1.1.29	251°1.3`	58.76	данные отсутствуют	данные отсутствуют	данные отсутствуют
29	1.1.29	1.1.30	221°14.5`	93.53	данные отсутствуют	данные отсутствуют	данные отсутствуют
30	1.1.30	1.1.31	250°38.0`	34.05	данные отсутствуют	данные отсутствуют	данные отсутствуют
31	1.1.31	1.1.32	240°4.0`	66.13	данные отсутствуют	данные отсутствуют	данные отсутствуют
32	1.1.32	1.1.33	280°24.8`	43.26	данные отсутствуют	данные отсутствуют	данные отсутствуют
33	1.1.33	1.1.34	229°45.5`	29.58	данные отсутствуют	данные отсутствуют	данные отсутствуют
34	1.1.34	1.1.35	196°23.8`	46.16	данные отсутствуют	данные отсутствуют	данные отсутствуют
35	1.1.35	1.1.36	220°13.6`	44.36	данные отсутствуют	данные отсутствуют	данные отсутствуют
36	1.1.35	1.1.35			данные отсутствуют	22:43:020001:753	данные отсутствуют
37	1.1.36	1.1.37	300°1.1`	45.13	данные отсутствуют	данные отсутствуют	данные отсутствуют
38	1.1.37	1.1.38	258°39.9`	13.28	данные отсутствуют	данные отсутствуют	данные отсутствуют
39	1.1.38	1.1.39	221°5.0`	44.92	данные отсутствуют	данные отсутствуют	данные отсутствуют
40	1.1.39	1.1.40	190°30.5`	23.85	данные отсутствуют	данные отсутствуют	данные отсутствуют
41	1.1.40	1.1.41	199°5.2`	23.88	данные отсутствуют	данные отсутствуют	данные отсутствуют
42	1.1.41	1.1.42	204°37.2`	45.85	данные отсутствуют	данные отсутствуют	данные отсутствуют
43	1.1.42	1.1.43	251°54.5`	44.76	данные отсутствуют	данные отсутствуют	данные отсутствуют
44	1.1.43	1.1.44	342°45.2`	35.82	данные отсутствуют	данные отсутствуют	данные отсутствуют
45	1.1.44	1.1.45	244°21.8`	32.54	данные отсутствуют	данные отсутствуют	данные отсутствуют
46	1.1.45	1.1.46	213°41.1`	33.84	данные отсутствуют	данные отсутствуют	данные отсутствуют
47	1.1.46	1.1.47	227°2.9`	46.49	данные отсутствуют	данные отсутствуют	данные отсутствуют
48	1.1.47	1.1.48	217°34.2`	57.75	данные отсутствуют	данные отсутствуют	данные отсутствуют
49	1.1.48	1.1.49	212°59.6`	43.85	данные отсутствуют	данные отсутствуют	данные отсутствуют
50	1.1.49	1.1.50	3°11.0`	47.18	данные отсутствуют	данные отсутствуют	данные отсутствуют
51	1.1.50	1.1.51	342°54.1`	53.4	данные отсутствуют	данные отсутствуют	данные отсутствуют



ДОКУМЕНТ ПОДПИСАН
ЭЛЕКТРОННОЙ ПОДПИСЬЮ

Сертификат: 00BV056B7401CB38D2B3576ACDC8425108

Владелец: ФЕДЕРАЛЬНАЯ СЛУЖБА ГОСУДАРСТВЕННОЙ

РЕГИСТРАЦИИ, КАДАСТРА И КАРТОГРАФИИ

Действителен: с 27.06.2023 по 19.09.2024

полное наименование должности

инициалы, фамилия

Земельный участок
вид объекта недвижимости

Лист № 3 раздела 3.1

Всего листов раздела 3.1: 5

Всего разделов: 8

Всего листов выписки: 28

22.07.2024г. № КУВИ-001/2024-187995558

Кадастровый номер:

22:43:020001:1272

1	2	3	4	5	6	7	8
52	1.1.51	1.1.52	328°3.7'	118.73	данные отсутствуют	данные отсутствуют	данные отсутствуют
53	1.1.52	1.1.53	330°47.3'	139.43	данные отсутствуют	данные отсутствуют	данные отсутствуют
54	1.1.53	1.1.54	333°44.3'	109.43	данные отсутствуют	данные отсутствуют	данные отсутствуют
55	1.1.54	1.1.55	347°33.6'	45.03	данные отсутствуют	данные отсутствуют	данные отсутствуют
56	1.1.55	1.1.56	77°28.1'	106.61	данные отсутствуют	22:43:020001:1037(2)	данные отсутствуют
57	1.1.56	1.1.57	350°45.8'	423.22	данные отсутствуют	22:43:020001:1037(2)	данные отсутствуют
58	1.1.57	1.1.58	16°6.3'	67.74	данные отсутствуют	22:43:020001:1037(2)	данные отсутствуют
59	1.1.58	1.1.59	27°25.4'	265.28	данные отсутствуют	22:43:020001:1037(2)	данные отсутствуют
60	1.1.59	1.1.60	49°18.7'	147.98	данные отсутствуют	данные отсутствуют	данные отсутствуют
61	1.1.60	1.1.61	54°55.3'	67.39	данные отсутствуют	данные отсутствуют	данные отсутствуют
62	1.1.61	1.1.62	60°22.7'	68.85	данные отсутствуют	данные отсутствуют	данные отсутствуют
63	1.1.62	1.1.63	67°13.2'	127.28	данные отсутствуют	данные отсутствуют	данные отсутствуют
64	1.1.63	1.1.1	72°14.9'	30.8	данные отсутствуют	данные отсутствуют	данные отсутствуют
65	1.2.64	1.2.65	221°37.5'	40.72	данные отсутствуют	22:43:020001:617	данные отсутствуют
66	1.2.65	1.2.66	188°34.9'	32.97	данные отсутствуют	22:43:020001:617	данные отсутствуют
67	1.2.66	1.2.67	67°2.1'	48.08	данные отсутствуют	22:43:020001:617	данные отсутствуют
68	1.2.67	1.2.68	151°30.6'	45.14	данные отсутствуют	22:43:020001:617	данные отсутствуют
69	1.2.68	1.2.69	97°2.8'	57.63	данные отсутствуют	22:43:020001:617	данные отсутствуют
70	1.2.69	1.2.70	346°15.4'	100.98	данные отсутствуют	22:43:020001:617	данные отсутствуют
71	1.2.70	1.2.64	263°58.7'	67.4	данные отсутствуют	22:43:020001:617	данные отсутствуют
72	2.1.1	2.1.2	69°37.6'	109.67	данные отсутствуют	22:43:020001:1037(3)	данные отсутствуют
73	2.1.2	2.1.3	145°12.7'	52.56	данные отсутствуют	данные отсутствуют	данные отсутствуют
74	2.1.3	2.1.4	152°10.5'	106.54	данные отсутствуют	данные отсутствуют	данные отсутствуют
75	2.1.4	2.1.5	151°9.8'	132.94	данные отсутствуют	данные отсутствуют	данные отсутствуют
76	2.1.5	2.1.6	149°8.0'	132.64	данные отсутствуют	данные отсутствуют	данные отсутствуют
77	2.1.6	2.1.7	158°12.2'	42.28	данные отсутствуют	данные отсутствуют	данные отсутствуют
78	2.1.7	2.1.8	182°39.4'	56.33	данные отсутствуют	данные отсутствуют	данные отсутствуют
79	2.1.8	2.1.9	218°56.9'	25.42	данные отсутствуют	данные отсутствуют	данные отсутствуют
80	2.1.9	2.1.10	265°41.9'	47.07	данные отсутствуют	данные отсутствуют	данные отсутствуют



ДОКУМЕНТ ПОДПИСАН
ЭЛЕКТРОННОЙ ПОДПИСЬЮ

Сертификат: 00BV056B7401CB38D2B3576ACDC8425108

Владелец: ФЕДЕРАЛЬНАЯ СЛУЖБА ГОСУДАРСТВЕННОЙ

РЕГИСТРАЦИИ, КАДАСТРА И КАРТОГРАФИИ

Действителен: с 27.06.2023 по 19.09.2024

полное наименование должности

инициалы, фамилия

Земельный участок
вид объекта недвижимости

Лист № 4 раздела 3.1

Всего листов раздела 3.1: 5

Всего разделов: 8

Всего листов выписки: 28

22.07.2024г. № КУВИ-001/2024-187995558

Кадастровый номер:

22:43:020001:1272

1	2	3	4	5	6	7	8
81	2.1.10	2.1.11	288°3.3'	33.39	данные отсутствуют	данные отсутствуют	данные отсутствуют
82	2.1.11	2.1.12	348°41.5'	67.47	данные отсутствуют	22:43:020001:755	данные отсутствуют
83	2.1.12	2.1.13	266°37.2'	28.16	данные отсутствуют	22:43:020001:755	данные отсутствуют
84	2.1.13	2.1.14	191°38.2'	57.41	данные отсутствуют	22:43:020001:755	данные отсутствуют
85	2.1.14	2.1.15	325°37.3'	53.25	данные отсутствуют	22:43:020001:1048	данные отсутствуют
86	2.1.15	2.1.16	302°48.6'	94.64	данные отсутствуют	22:43:020001:1048	данные отсутствуют
87	2.1.16	2.1.17	290°38.8'	70.22	данные отсутствуют	22:43:020001:1048	данные отсутствуют
88	2.1.17	2.1.18	313°9.1'	83.55	данные отсутствуют	22:43:020001:1048	данные отсутствуют
89	2.1.18	2.1.19	331°13.1'	77.14	данные отсутствуют	22:43:020001:1048	данные отсутствуют
90	2.1.19	2.1.20	316°41.0'	125.08	данные отсутствуют	22:43:020001:1048	данные отсутствуют
91	2.1.20	2.1.21	108°28.7'	49.91	данные отсутствуют	данные отсутствуют	данные отсутствуют
92	2.1.21	2.1.22	127°18.7'	46.62	данные отсутствуют	данные отсутствуют	данные отсутствуют
93	2.1.22	2.1.23	137°48.4'	38.13	данные отсутствуют	данные отсутствуют	данные отсутствуют
94	2.1.23	2.1.24	147°54.8'	61.48	данные отсутствуют	данные отсутствуют	данные отсутствуют
95	2.1.24	2.1.25	142°38.6'	42.21	данные отсутствуют	данные отсутствуют	данные отсутствуют
96	2.1.25	2.1.26	119°4.1'	45.44	данные отсутствуют	данные отсутствуют	данные отсутствуют
97	2.1.26	2.1.27	105°28.6'	59.55	данные отсутствуют	данные отсутствуют	данные отсутствуют
98	2.1.27	2.1.28	91°26.6'	35.32	данные отсутствуют	данные отсутствуют	данные отсутствуют
99	2.1.28	2.1.29	78°39.6'	22.53	данные отсутствуют	данные отсутствуют	данные отсутствуют
100	2.1.29	2.1.30	43°40.3'	26.85	данные отсутствуют	данные отсутствуют	данные отсутствуют
101	2.1.30	2.1.31	19°47.2'	23.45	данные отсутствуют	данные отсутствуют	данные отсутствуют
102	2.1.31	2.1.32	12°53.5'	43.79	данные отсутствуют	данные отсутствуют	данные отсутствуют
103	2.1.32	2.1.33	352°43.9'	25.13	данные отсутствуют	данные отсутствуют	данные отсутствуют
104	2.1.33	2.1.34	335°34.3'	30.59	данные отсутствуют	данные отсутствуют	данные отсутствуют
105	2.1.34	2.1.35	313°5.0'	44.81	данные отсутствуют	данные отсутствуют	данные отсутствуют
106	2.1.35	2.1.36	306°56.6'	79.61	данные отсутствуют	данные отсутствуют	данные отсутствуют
107	2.1.36	2.1.37	296°21.9'	115.29	данные отсутствуют	данные отсутствуют	данные отсутствуют
108	2.1.37	2.1.38	283°3.5'	62.54	данные отсутствуют	данные отсутствуют	данные отсутствуют
109	2.1.38	2.1.39	276°8.8'	57.72	данные отсутствуют	данные отсутствуют	данные отсутствуют



ДОКУМЕНТ ПОДПИСАН
ЭЛЕКТРОННОЙ ПОДПИСЬЮ

Сертификат: 00BV056B7401CB38D2B3576ACDC8425108

Владелец: ФЕДЕРАЛЬНАЯ СЛУЖБА ГОСУДАРСТВЕННОЙ

РЕГИСТРАЦИИ, КАДАСТРА И КАРТОГРАФИИ

Действителен: с 27.06.2023 по 19.09.2024

полное наименование должности

инициалы, фамилия

Земельный участок

вид объекта недвижимости

Лист № 5 раздела 3.1

Всего листов раздела 3.1: 5

Всего разделов: 8

Всего листов выписки: 28

22.07.2024г. № КУВИ-001/2024-187995558

Кадастровый номер:

22:43:020001:1272

1	2	3	4	5	6	7	8
110	2.1.39	2.1.40	255°58.7`	36.61	данные отсутствуют	данные отсутствуют	данные отсутствуют
111	2.1.40	2.1.41	236°2.3`	39.11	данные отсутствуют	данные отсутствуют	данные отсутствуют
112	2.1.41	2.1.42	208°16.8`	36.3	данные отсутствуют	данные отсутствуют	данные отсутствуют
113	2.1.42	2.1.43	359°32.2`	44.41	данные отсутствуют	22:43:020001:1048	данные отсутствуют
114	2.1.43	2.1.44	44°16.8`	82.13	данные отсутствуют	22:43:020001:1037(3)	данные отсутствуют
115	2.1.44	2.1.45	94°45.7`	34.81	данные отсутствуют	22:43:020001:1037(3)	данные отсутствуют
116	2.1.45	2.1.1	104°32.2`	152.12	данные отсутствуют	22:43:020001:1037(3)	данные отсутствуют



ДОКУМЕНТ ПОДПИСАН
ЭЛЕКТРОННОЙ ПОДПИСЬЮ

Сертификат: 00ВВ056В7401СВ38D2В3576АСDС8425108

Владелец: ФЕДЕРАЛЬНАЯ СЛУЖБА ГОСУДАРСТВЕННОЙ

РЕГИСТРАЦИИ, КАДАСТРА И КАРТОГРАФИИ

Действителен: с 27.06.2023 по 19.09.2024

полное наименование должности

инициалы, фамилия

Выписка из Единого государственного реестра недвижимости об объекте недвижимости

Описание местоположения земельного участка

Земельный участок			
вид объекта недвижимости			
Лист № 1 раздела 3.2	Всего листов раздела 3.2: 5	Всего разделов: 8	Всего листов выписки: 28
22.07.2024г. № КУВИ-001/2024-187995558			
Кадастровый номер:		22:43:020001:1272	

Сведения о характерных точках границы земельного участка				
Система координат МСК-22, зона 3				
Номер точки	Координаты, м		Описание закрепления на местности	Средняя квадратичная погрешность определения координат характерных точек границ земельного участка, м
	X	Y		
1	2	3	4	5
1	437902.68	3226442.96	Не закреплена	2.5
2	437893.29	3226413.63	Не закреплена	2.5
3	437844.01	3226296.28	Не закреплена	2.5
4	437809.98	3226236.43	Не закреплена	2.5
5	437771.25	3226181.28	Не закреплена	2.5
6	437674.77	3226069.07	Не закреплена	2.5
7	437439.3	3225946.89	Не закреплена	2.5
8	437374.22	3225928.1	Не закреплена	2.5
9	436956.49	3225996.03	Не закреплена	2.5
10	436933.36	3225891.96	Не закреплена	2.5
11	436889.39	3225901.66	Не закреплена	2.5
12	436791.25	3225950.08	Не закреплена	2.5
13	436669.55	3226018.13	Не закреплена	2.5
14	436568.79	3226080.94	Не закреплена	2.5
15	436517.75	3226096.64	Не закреплена	2.5
16	436470.64	3226094.02	Не закреплена	2.5
17	436507.42	3226117.9	Не закреплена	2.5
18	436553.19	3226153.11	Не закреплена	2.5
19	436584.87	3226187.14	Не закреплена	2.5
20	436613.03	3226205.91	Не закреплена	2.5
21	436627.11	3226235.25	Не закреплена	2.5
22	436592.9	3226245.87	Не закреплена	2.5



ДОКУМЕНТ ПОДПИСАН
ЭЛЕКТРОННОЙ ПОДПИСЬЮ

Сертификат: 00ВВ056В7401СВ38D2В3576АСDС8425108

Владелец: ФЕДЕРАЛЬНАЯ СЛУЖБА ГОСУДАРСТВЕННОЙ
РЕГИСТРАЦИИ, КАДАСТРА И КАРТОГРАФИИ
Действителен: с 27.06.2023 по 19.09.2024

полное наименование должности

инициалы, фамилия

Земельный участок

вид объекта недвижимости

Лист № 2 раздела 3.2

Всего листов раздела 3.2: 5

Всего разделов: 8

Всего листов выписки: 28

22.07.2024г. № КУВИ-001/2024-187995558

Кадастровый номер:

22:43:020001:1272

1	2	3	4	5
23	436606.8	3226288.42	Не закреплена	2.5
24	436648.48	3226307.52	Не закреплена	2.5
25	436671.05	3226315.33	Не закреплена	2.5
26	436694.5	3226319.68	Не закреплена	2.5
27	436728.36	3226349.2	Не закреплена	2.5
28	436730.97	3226362.22	Не закреплена	2.5
29	436708.39	3226401.3	Не закреплена	2.5
30	436742.26	3226429.95	Не закреплена	2.5
31	436786.54	3226442.98	Не закреплена	2.5
32	436805.65	3226465.56	Не закреплена	2.5
33	436797.83	3226508.11	Не закреплена	2.5
34	436830.83	3226565.42	Не закреплена	2.5
35	436842.12	3226597.54	Не закреплена	2.5
36	436912.45	3226659.2	Не закреплена	2.5
37	436931.56	3226714.77	Не закреплена	2.5
38	437001.89	3226746.03	Не закреплена	2.5
39	437048.38	3226738.68	Не закреплена	2.5
40	437149.3	3226772.71	Не закреплена	2.5
41	437219.63	3226789.5	Не закреплена	2.5
42	437236.85	3226832.63	Не закреплена	2.5
43	437243.16	3226811.6	Не закреплена	2.5
44	437281.91	3226823.17	Не закреплена	2.5
45	437288.42	3226820.38	Не закреплена	2.5
46	437346.07	3226840.56	Не закреплена	2.5
47	437357.01	3226845.46	Не закреплена	2.5
48	437385.17	3226863.07	Не закреплена	2.5
49	437419.2	3226874.8	Не закреплена	2.5
50	437426.25	3226867.76	Не закреплена	2.5
51	437454.41	3226881.85	Не закреплена	2.5



ДОКУМЕНТ ПОДПИСАН
ЭЛЕКТРОННОЙ ПОДПИСЬЮ

Сертификат: 00ВВ056В7401СВ38D2В3576АСDС8425108

Владелец: ФЕДЕРАЛЬНАЯ СЛУЖБА ГОСУДАРСТВЕННОЙ

РЕГИСТРАЦИИ, КАДАСТРА И КАРТОГРАФИИ

Действителен: с 27.06.2023 по 19.09.2024

полное наименование должности

инициалы, фамилия

Земельный участок

вид объекта недвижимости

Лист № 3 раздела 3.2

Всего листов раздела 3.2: 5

Всего разделов: 8

Всего листов выписки: 28

22.07.2024г. № КУВИ-001/2024-187995558

Кадастровый номер:

22:43:020001:1272

1	2	3	4	5
52	437486.09	3226906.49	Не закреплена	2.5
53	437543.6	3226940.52	Не закреплена	2.5
54	437570.59	3226940.52	Не закреплена	2.5
55	437604.62	3226906.49	Не закреплена	2.5
56	437635.13	3226888.89	Не закреплена	2.5
57	437673.85	3226851.34	Не закреплена	2.5
58	437698.49	3226797.36	Не закреплена	2.5
59	437707.88	3226779.75	Не закреплена	2.5
60	437732.53	3226711.69	Не закреплена	2.5
61	437807.63	3226583.78	Не закреплена	2.5
62	437883.9	3226494.6	Не закреплена	2.5
63	437899.16	3226469.95	Не закреплена	2.5
1	437902.68	3226442.96	Не закреплена	2.5
1	437704.51	3226165.88	-	2.5
2	437711.58	3226232.91	-	2.5
3	437613.49	3226256.9	-	2.5
4	437620.56	3226199.71	-	2.5
5	437660.23	3226178.18	-	2.5
6	437641.47	3226133.91	-	2.5
7	437674.07	3226138.83	-	2.5
1	437704.51	3226165.88	-	2.5
1	436886.53	3225754.46	Не закреплена	2.5
2	436924.71	3225607.21	Не закреплена	2.5
3	436927.6	3225572.52	Не закреплена	2.5
4	436868.8	3225515.18	Не закреплена	2.5
5	436824.39	3225515.54	Не закреплена	2.5
6	436856.36	3225532.74	Не закреплена	2.5
7	436878.21	3225565.18	Не закреплена	2.5
8	436887.08	3225600.7	Не закреплена	2.5



ДОКУМЕНТ ПОДПИСАН
ЭЛЕКТРОННОЙ ПОДПИСЬЮ

Сертификат: 00ВВ056В7401СВ38D2В3576АСDС8425108

Владелец: ФЕДЕРАЛЬНАЯ СЛУЖБА ГОСУДАРСТВЕННОЙ

РЕГИСТРАЦИИ, КАДАСТРА И КАРТОГРАФИИ

Действителен: с 27.06.2023 по 19.09.2024

полное наименование должности

инициалы, фамилия

Земельный участок

вид объекта недвижимости

Лист № 4 раздела 3.2

Всего листов раздела 3.2: 5

Всего разделов: 8

Всего листов выписки: 28

22.07.2024г. № КУВИ-001/2024-187995558

Кадастровый номер:

22:43:020001:1272

1	2	3	4	5
9	436880.9	3225658.09	Не закреплена	2.5
10	436866.77	3225719.01	Не закреплена	2.5
11	436815.57	3225822.31	Не закреплена	2.5
12	436767.72	3225885.94	Не закреплена	2.5
13	436737.11	3225918.67	Не закреплена	2.5
14	436709.26	3225931.32	Не закреплена	2.5
15	436684.33	3225934.5	Не закреплена	2.5
16	436641.64	3225924.73	Не закреплена	2.5
17	436619.57	3225916.79	Не закреплена	2.5
18	436600.15	3225898.25	Не закреплена	2.5
19	436595.72	3225876.16	Не закреплена	2.5
20	436596.61	3225840.85	Не закреплена	2.5
21	436612.5	3225783.46	Не закреплена	2.5
22	436634.58	3225743.74	Не закреплена	2.5
23	436668.13	3225718.13	Не закреплена	2.5
24	436720.22	3225685.47	Не закреплена	2.5
25	436748.47	3225659.86	Не закреплена	2.5
26	436776.73	3225622.78	Не закреплена	2.5
27	436792.55	3225575.44	Не закреплена	2.5
28	436701.54	3225661.25	Не закреплена	2.5
29	436633.93	3225698.39	Не закреплена	2.5
30	436576.79	3225759.34	Не закреплена	2.5
31	436552.03	3225825.05	Не закреплена	2.5
32	436500.75	3225904.59	Не закреплена	2.5
33	436456.8	3225934.66	Не закреплена	2.5
34	436513.03	3225946.24	Не закреплена	2.5
35	436514.69	3225974.35	Не закреплена	2.5
36	436448.53	3225987.58	Не закреплена	2.5
37	436438.18	3226019.33	Не закреплена	2.5



ДОКУМЕНТ ПОДПИСАН
ЭЛЕКТРОННОЙ ПОДПИСЬЮ

Сертификат: 00ВВ056В7401СВ38D2В3576АСDC8425108

Владелец: ФЕДЕРАЛЬНАЯ СЛУЖБА ГОСУДАРСТВЕННОЙ

РЕГИСТРАЦИИ, КАДАСТРА И КАРТОГРАФИИ

Действителен: с 27.06.2023 по 19.09.2024

полное наименование должности

инициалы, фамилия

Земельный участок

вид объекта недвижимости

Лист № 5 раздела 3.2

Всего листов раздела 3.2: 5

Всего разделов: 8

Всего листов выписки: 28

22.07.2024г. № КУВИ-001/2024-187995558

Кадастровый номер:

22:43:020001:1272

1	2	3	4	5
38	436441.71	3226066.27	Не закреплена	2.5
39	436461.48	3226082.25	Не закреплена	2.5
40	436517.75	3226084.86	Не закреплена	2.5
41	436557.01	3226069.16	Не закреплена	2.5
42	436670.86	3226001.11	Не закреплена	2.5
43	436787.32	3225936.99	Не закреплена	2.5
44	436881.54	3225887.26	Не закреплена	2.5
45	436924.71	3225857.27	Не закреплена	2.5
1	436886.53	3225754.46	Не закреплена	2.5



ДОКУМЕНТ ПОДПИСАН
ЭЛЕКТРОННОЙ ПОДПИСЬЮ

Сертификат: 00ВВ056В7401СВ38D2В3576АСDС8425108

Владелец: ФЕДЕРАЛЬНАЯ СЛУЖБА ГОСУДАРСТВЕННОЙ

РЕГИСТРАЦИИ, КАДАСТРА И КАРТОГРАФИИ

Действителен: с 27.06.2023 по 19.09.2024

полное наименование должности

инициалы, фамилия

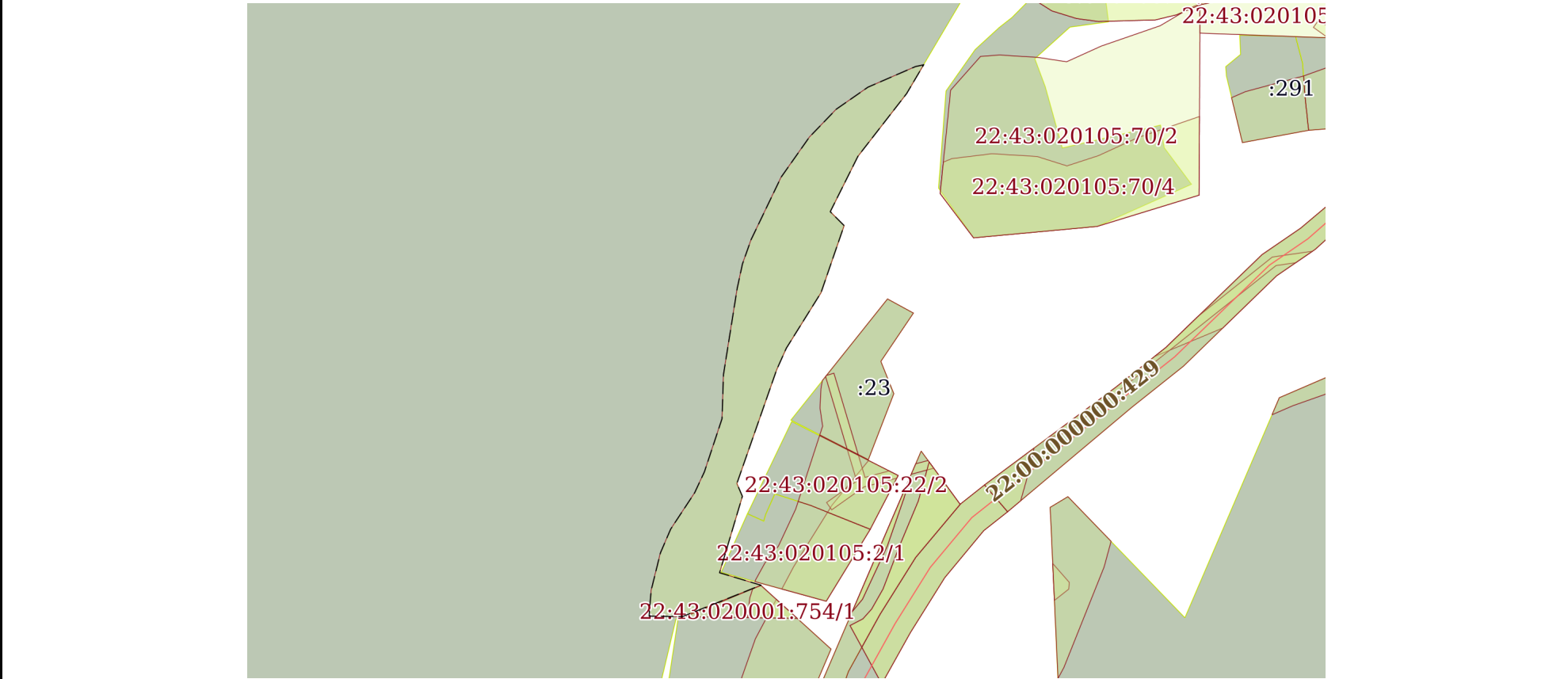
Выписка из Единого государственного реестра недвижимости об объекте недвижимости
Сведения о частях земельного участка

Земельный участок			
вид объекта недвижимости			
Лист № 1 раздела 4	Всего листов раздела 4: 3	Всего разделов: 8	Всего листов выписки: 28

22.07.2024г. № КУВИ-001/2024-187995558

Кадастровый номер: 22:43:020001:1272

План (чертеж, схема) части земельного участка | Учетный номер части: 22:43:020001:1272/1



Масштаб 1:3000 | Условные обозначения:

полное наименование должности	 ДОКУМЕНТ ПОДПИСАН ЭЛЕКТРОННОЙ ПОДПИСЬЮ	инициалы, фамилия
	Сертификат: 00ВВ056В7401СВ38D2В3576АСDС8425108 Владелец: ФЕДЕРАЛЬНАЯ СЛУЖБА ГОСУДАРСТВЕННОЙ РЕГИСТРАЦИИ, КАДАСТРА И КАРТОГРАФИИ Действителен: с 27.06.2023 по 19.09.2024	

Земельный участок

вид объекта недвижимости

Лист № 2 раздела 4

Всего листов раздела 4: 3

Всего разделов: 8

Всего листов выписки: 28

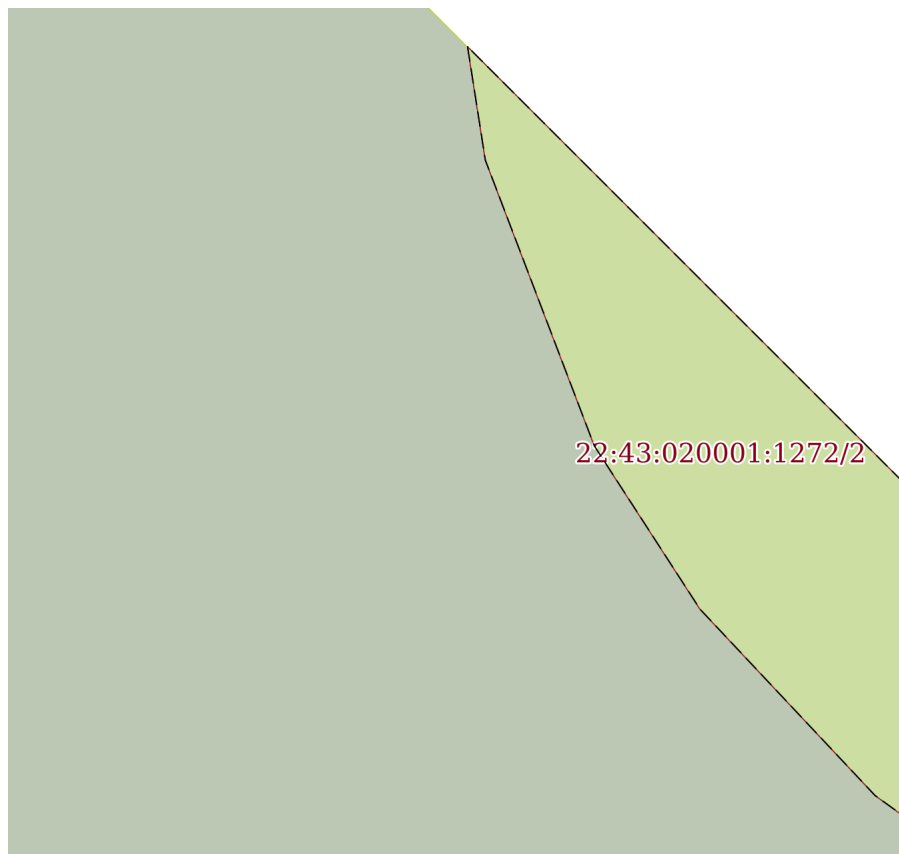
22.07.2024г. № КУВИ-001/2024-187995558

Кадастровый номер:

22:43:020001:1272

План (чертеж, схема) части земельного участка

Учетный номер части: 22:43:020001:1272/2



22:43:020001:1272/2

Масштаб 1:500

Условные обозначения:

ДОКУМЕНТ ПОДПИСАН
ЭЛЕКТРОННОЙ ПОДПИСЬЮ

Сертификат: 00ВВ056В7401СВ38D2В3576АСDC8425108

Владелец: ФЕДЕРАЛЬНАЯ СЛУЖБА ГОСУДАРСТВЕННОЙ

РЕГИСТРАЦИИ, КАДАСТРА И КАРТОГРАФИИ

Действителен: с 27.06.2023 по 19.09.2024

полное наименование должности

инициалы, фамилия

Земельный участок

вид объекта недвижимости

Лист № 3 раздела 4

Всего листов раздела 4: 3

Всего разделов: 8

Всего листов выписки: 28

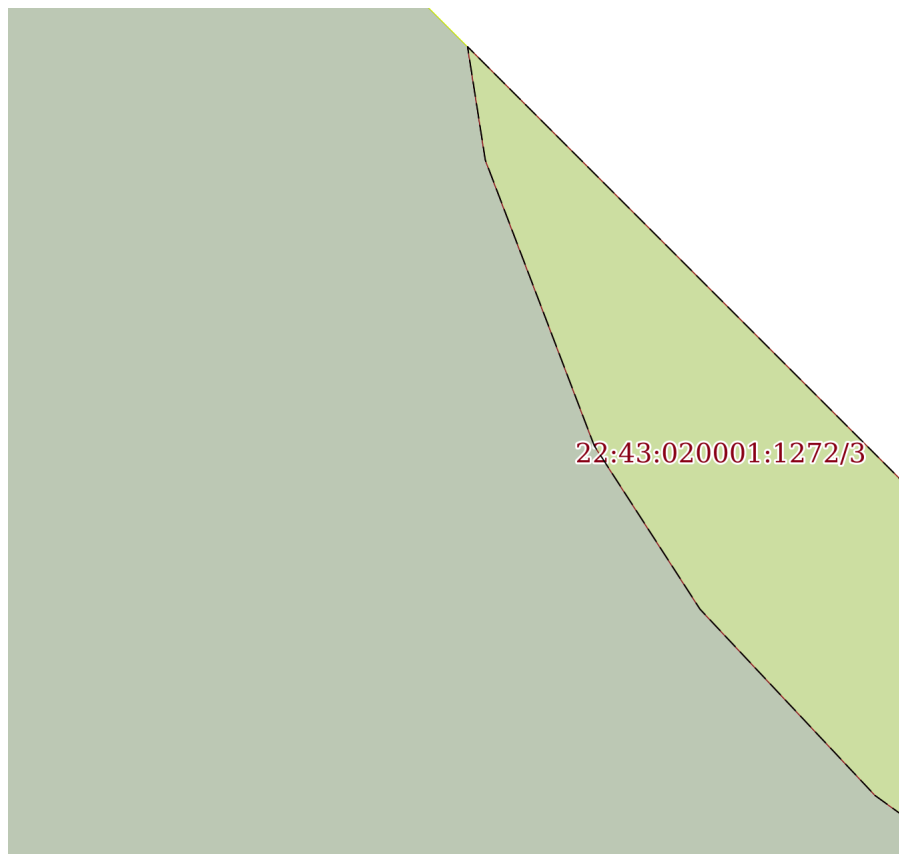
22.07.2024г. № КУВИ-001/2024-187995558

Кадастровый номер:

22:43:020001:1272

План (чертеж, схема) части земельного участка

Учетный номер части: 22:43:020001:1272/3



22:43:020001:1272/3

Масштаб 1:500

Условные обозначения:

ДОКУМЕНТ ПОДПИСАН
ЭЛЕКТРОННОЙ ПОДПИСЬЮ

Сертификат: 00ВВ056В7401СВ38D2В3576АСDC8425108

Владелец: ФЕДЕРАЛЬНАЯ СЛУЖБА ГОСУДАРСТВЕННОЙ

РЕГИСТРАЦИИ, КАДАСТРА И КАРТОГРАФИИ

Действителен: с 27.06.2023 по 19.09.2024

полное наименование должности

инициалы, фамилия

Выписка из Единого государственного реестра недвижимости об объекте недвижимости

Сведения о частях земельного участка

Земельный участок			
вид объекта недвижимости			
Лист № 1 раздела 4.1	Всего листов раздела 4.1: 2	Всего разделов: 8	Всего листов выписки: 28
22.07.2024г. № КУВИ-001/2024-187995558			
Кадастровый номер:		22:43:020001:1272	

Учетный номер части	Площадь, м2	Содержание ограничения в использовании или ограничения права на объект недвижимости или обременения объекта недвижимости
1	2	3
22:43:020001:1272/1	8585	вид ограничения (обременения): ограничения прав на земельный участок, предусмотренные статьей 56 Земельного кодекса Российской Федерации; Срок действия: не установлен; реквизиты документа-основания: водный кодекс Российской Федерации от 03.06.2006 № 74-ФЗ выдан: Государственная Дума Российской Федерации; постановление «Об утверждении правил установления на местности границ водоохранных зон и границ прибрежных защитных полос водных объектов» от 10.01.2009 № 17 выдан: Правительство Российской Федерации; приказ об установлении местоположения береговых линий (границ водных объектов) границ водоохранных зон и прибрежных защитных полос на водных объектах в границах земель Солонешенского района Алтайского края от 10.10.2017 № 1663 выдан: Министерство природных ресурсов и экологии Алтайского края; письмо о точности определения координат и топографической основе от 02.10.2017 № 335/10-17 выдан: ООО "Центр инженерных технологий"; карта (план), водоохранная зона р. Солоновка, МО Лютаевский сельсовет п. Первомайский, с. Лютаево от 02.10.2017 № б/н выдан: ООО "Центр инженерных технологий"; доверенность от 26.09.2017 № б/н выдан: Министерство природных ресурсов и экологии Алтайского края; сопроводительное письмо от 02.11.2017 № б/н выдан: Министерство природных ресурсов и экологии Алтайского края; приложение к сопроводительному письму (CD-диск с данными) от 02.11.2017 № б/н выдан: Министерство природных ресурсов и экологии Алтайского края; Содержание ограничения (обременения): Ограничения использования территории водоохранной зоны (ВЗ) определены ч. 15, 16 ст. 65 Водного кодекса РФ от 03.06.2006 N 74-ФЗ; Реестровый номер границы: 22:43-6.153; Вид объекта реестра границ: Зона с особыми условиями использования территории; Вид зоны по документу: Водоохранная зона р. Солоновка, МО Лютаевский сельсовет п. Первомайский, с. Лютаево; Тип зоны: Водоохранная зона; Индекс: -
22:43:020001:1272/2	553	вид ограничения (обременения): ограничения прав на земельный участок, предусмотренные статьей 56 Земельного кодекса Российской Федерации; Срок действия: не установлен; реквизиты документа-основания: водный кодекс Российской Федерации от 03.06.2006 № 74-ФЗ выдан: Государственная Дума Российской Федерации; постановление «Об утверждении правил установления на местности границ водоохранных зон и границ прибрежных защитных полос водных объектов» от 10.01.2009 № 17 выдан: Правительство Российской Федерации; приказ об установлении местоположения береговых линий (границ водных объектов) границ водоохранных зон и прибрежных защитных полос на водных объектах в границах земель Солонешенского района Алтайского края от 10.10.2017 № 1663 выдан: Министерство природных ресурсов и экологии Алтайского края; письмо



ДОКУМЕНТ ПОДПИСАН
ЭЛЕКТРОННОЙ ПОДПИСЬЮ

Сертификат: 00ВВ056В7401СВ38Д2В3576АСДС8425108

Владелец: ФЕДЕРАЛЬНАЯ СЛУЖБА ГОСУДАРСТВЕННОЙ
РЕГИСТРАЦИИ, КАДАСТРА И КАРТОГРАФИИ
Действителен: с 27.06.2023 по 19.09.2024

полное наименование должности

инициалы, фамилия

Земельный участок			
вид объекта недвижимости			
Лист № 2 раздела 4.1	Всего листов раздела 4.1: 2	Всего разделов: 8	Всего листов выписки: 28
22.07.2024г. № КУВИ-001/2024-187995558			
Кадастровый номер:		22:43:020001:1272	
		о точности определения координат и топографической основе от 02.10.2017 № 335/10-17 выдан: ООО "Центр инженерных технологий"; карта (план), водоохранная зона р. без названия, л. приток 3-й р. Солоновка, МО Лютаевский сельсовет с. Лютаево от 02.10.2017 № б/н выдан: ООО "Центр инженерных технологий"; доверенность от 26.09.2017 № б/н выдан: Министерство природных ресурсов и экологии Алтайского края; сопроводительное письмо от 02.11.2017 № б/н выдан: Министерство природных ресурсов и экологии Алтайского края; приложение к сопроводительному письму (CD-диск с данными) от 02.11.2017 № б/н выдан: Министерство природных ресурсов и экологии Алтайского края; Содержание ограничения (обременения): Ограничения использования территории водоохраной зоны (ВЗ) определены ч. 15, 16 ст. 65 Водного кодекса РФ от 03.06.2006 N 74-ФЗ; Реестровый номер границы: 22:43-6.213; Вид объекта реестра границ: Зона с особыми условиями использования территории; Вид зоны по документу: Водоохранная зона р. без названия, л. приток 3-й р. Солоновка, МО Лютаевский сельсовет с. Лютаево; Тип зоны: Водоохранная зона; Индекс: -	
22:43:020001:1272/3	553	вид ограничения (обременения): ограничения прав на земельный участок, предусмотренные статьей 56 Земельного кодекса Российской Федерации; Срок действия: не установлен; реквизиты документа-основания: водный кодекс Российской Федерации от 03.06.2006 № 74-ФЗ выдан: Государственная Дума Российской Федерации; постановление «Об утверждении правил установления на местности границ водоохранннх зон и границ прибрежных защитных полос водных объектов» от 10.01.2009 № 17 выдан: Правительство Российской Федерации; приказ об установлении местоположения береговых линий (границ водных объектов) границ водоохраннх зон и прибрежных защитных полос на водных объектах в границах земель Солонешенского района Алтайского края от 10.10.2017 № 1663 выдан: Министерство природных ресурсов и экологии Алтайского края; письмо о точности определения координат и топографической основе от 02.10.2017 № 335/10-17 выдан: ООО "Центр инженерных технологий"; карта (план), прибрежная защитная полоса р. без названия, л. приток 3-й р. Солоновка, МО Лютаевский сельсовет с. Лютаево от 02.10.2017 № б/н выдан: ООО "Центр инженерных технологий"; доверенность от 26.09.2017 № б/н выдан: Министерство природных ресурсов и экологии Алтайского края; приложение к сопроводительному письму (CD-диск с данными) от 02.11.2017 № б/н выдан: Министерство природных ресурсов и экологии Алтайского края; сопроводительное письмо от 02.11.2017 № б/н выдан: Министерство природных ресурсов и экологии Алтайского края; Содержание ограничения (обременения): Ограничения использования территории прибрежной защитной полосы (ПЗП) определены ч. 15, 16, 17 ст. 65 Водного кодекса РФ от 03.06.2006 N 74-ФЗ; Реестровый номер границы: 22:43-6.262; Вид объекта реестра границ: Зона с особыми условиями использования территории; Вид зоны по документу: Прибрежная защитная полоса р. без названия, л. приток 3-й р. Солоновка, МО Лютаевский сельсовет с. Лютаево; Тип зоны: Прибрежная защитная полоса; Индекс: -	



ДОКУМЕНТ ПОДПИСАН
ЭЛЕКТРОННОЙ ПОДПИСЬЮ

Сертификат: 00BV056B7401CB38D2B3576ACDC8425108

Владелец: ФЕДЕРАЛЬНАЯ СЛУЖБА ГОСУДАРСТВЕННОЙ
РЕГИСТРАЦИИ, КАДАСТРА И КАРТОГРАФИИ
Действителен: с 27.06.2023 по 19.09.2024

полное наименование должности

инициалы, фамилия

Выписка из Единого государственного реестра недвижимости об объекте недвижимости
Сведения о частях земельного участка

Земельный участок			
вид объекта недвижимости			

Лист № 1 раздела 4.2	Всего листов раздела 4.2: 4	Всего разделов: 8	Всего листов выписки: 28
----------------------	-----------------------------	-------------------	--------------------------

22.07.2024г. № КУВИ-001/2024-187995558

Кадастровый номер: 22:43:020001:1272

Сведения о характерных точках границы части (частей) земельного участка
Учетный номер части: 22:43:020001:1272/1
Система координат

Номер точки	Координаты, м		Описание закрепления на местности	Средняя квадратичная погрешность определения координат характерных точек границ земельного участка, м
	X	Y		
1	2	3	4	5
1	437500.74	3226915.16	-	-
2	437486.09	3226906.49	-	-
3	437454.41	3226881.85	-	-
4	437426.25	3226867.76	-	-
5	437419.2	3226874.8	-	-
6	437385.17	3226863.07	-	-
7	437357.01	3226845.46	-	-
8	437346.07	3226840.56	-	-
9	437288.42	3226820.38	-	-
10	437281.91	3226823.17	-	-
11	437243.16	3226811.6	-	-
12	437236.85	3226832.63	-	-
13	437220.93	3226792.75	-	-
14	437221.17	3226775.82	-	-
15	437234.21	3226776.86	-	-
16	437253.24	3226781.58	-	-
17	437265.25	3226786.76	-	-
18	437283.71	3226798.94	-	-
19	437294.32	3226803.89	-	-
20	437321.27	3226812.84	-	-
21	437343.69	3226813.58	-	-

полное наименование должности	 <p>ДОКУМЕНТ ПОДПИСАН ЭЛЕКТРОННОЙ ПОДПИСЬЮ</p> <p>Сертификат: 00BV056B7401CB38D2B3576ACDC8425108 Владелец: ФЕДЕРАЛЬНАЯ СЛУЖБА ГОСУДАРСТВЕННОЙ РЕГИСТРАЦИИ, КАДАСТРА И КАРТОГРАФИИ Действителен: с 27.06.2023 по 19.09.2024</p>	инициалы, фамилия
-------------------------------	---	-------------------

Земельный участок

вид объекта недвижимости

Лист № 2 раздела 4.2

Всего листов раздела 4.2: 4

Всего разделов: 8

Всего листов выписки: 28

22.07.2024г. № КУВИ-001/2024-187995558

Кадастровый номер:

22:43:020001:1272

1	2	3	4	5
22	437387.37	3226820.54	-	-
23	437399.75	3226823.21	-	-
24	437412.08	3226827.59	-	-
25	437443.76	3226842.83	-	-
26	437464.08	3226857.18	-	-
27	437478.19	3226870.78	-	-
28	437489.38	3226886.88	-	-
29	437499.83	3226910.99	-	-
1	437500.74	3226915.16	-	-



ДОКУМЕНТ ПОДПИСАН
ЭЛЕКТРОННОЙ ПОДПИСЬЮ

Сертификат: 00ВВ056В7401СВ38D2В3576АСDC8425108

Владелец: ФЕДЕРАЛЬНАЯ СЛУЖБА ГОСУДАРСТВЕННОЙ

РЕГИСТРАЦИИ, КАДАСТРА И КАРТОГРАФИИ

Действителен: с 27.06.2023 по 19.09.2024

полное наименование должности

инициалы, фамилия

Земельный участок

вид объекта недвижимости

Лист № 3 раздела 4.2

Всего листов раздела 4.2: 4

Всего разделов: 8

Всего листов выписки: 28

22.07.2024г. № КУВИ-001/2024-187995558

Кадастровый номер:

22:43:020001:1272

Сведения о характерных точках границы части (частей) земельного участка

Учетный номер части: 22:43:020001:1272/2

Система координат

Номер точки	Координаты, м		Описание закрепления на местности	Средняя квадратичная погрешность определения координат характерных точек границ земельного участка, м
	X	Y		
1	2	3	4	5
1	437600.2	3226910.91	-	-
2	437570.59	3226940.52	-	-
3	437548.34	3226940.52	-	-
4	437550	3226938.22	-	-
5	437562.49	3226926.49	-	-
6	437573.45	3226919.4	-	-
7	437592.6	3226912.1	-	-
1	437600.2	3226910.91	-	-



ДОКУМЕНТ ПОДПИСАН
ЭЛЕКТРОННОЙ ПОДПИСЬЮ

Сертификат: 00ВВ056В7401СВ38D2В3576АСDС8425108

Владелец: ФЕДЕРАЛЬНАЯ СЛУЖБА ГОСУДАРСТВЕННОЙ

РЕГИСТРАЦИИ, КАДАСТРА И КАРТОГРАФИИ

Действителен: с 27.06.2023 по 19.09.2024

полное наименование должности

инициалы, фамилия

Земельный участок

вид объекта недвижимости

Лист № 4 раздела 4.2

Всего листов раздела 4.2: 4

Всего разделов: 8

Всего листов выписки: 28

22.07.2024г. № КУВИ-001/2024-187995558

Кадастровый номер:

22:43:020001:1272

Сведения о характерных точках границы части (частей) земельного участка

Учетный номер части: 22:43:020001:1272/3

Система координат

Номер точки	Координаты, м		Описание закрепления на местности	Средняя квадратичная погрешность определения координат характерных точек границ земельного участка, м
	X	Y		
1	2	3	4	5
1	437550	3226938.22	-	-
2	437562.49	3226926.49	-	-
3	437573.45	3226919.4	-	-
4	437592.6	3226912.1	-	-
5	437600.2	3226910.91	-	-
6	437570.59	3226940.52	-	-
7	437548.34	3226940.52	-	-
1	437550	3226938.22	-	-



ДОКУМЕНТ ПОДПИСАН
ЭЛЕКТРОННОЙ ПОДПИСЬЮ

Сертификат: 00ВВ056В7401СВ38D2В3576АСDС8425108

Владелец: ФЕДЕРАЛЬНАЯ СЛУЖБА ГОСУДАРСТВЕННОЙ

РЕГИСТРАЦИИ, КАДАСТРА И КАРТОГРАФИИ

Действителен: с 27.06.2023 по 19.09.2024

полное наименование должности

инициалы, фамилия

Филиал публично-правовой компании "Роскадастр" по Алтайскому краю

полное наименование органа регистрации прав

Выписка из Единого государственного реестра недвижимости об объекте недвижимости

Сведения о характеристиках объекта недвижимости

На основании запроса от 22.07.2024, поступившего на рассмотрение 22.07.2024, сообщаем, что согласно записям Единого государственного реестра недвижимости:


Раздел 1 Лист 1

Земельный участок			
вид объекта недвижимости			

Лист № 1 раздела 1	Всего листов раздела 1: 3	Всего разделов: 4	Всего листов выписки: 9
--------------------	---------------------------	-------------------	-------------------------

22.07.2024г. № КУВИ-001/2024-187995553	
Кадастровый номер:	22:43:040001:1288
Номер кадастрового квартала:	22:43:040001
Дата присвоения кадастрового номера:	04.05.2018

Ранее присвоенный государственный учетный номер:	данные отсутствуют
Местоположение:	Российская Федерация, Алтайский край, район Солонешенский, с. Сибирячиха, урочище "Сысоевское"
Площадь:	142329 +/- 3301
Кадастровая стоимость, руб.:	173641.38
Кадастровые номера расположенных в пределах земельного участка объектов недвижимости:	данные отсутствуют
Кадастровые номера объектов недвижимости, из которых образован объект недвижимости:	данные отсутствуют
Кадастровые номера образованных объектов недвижимости:	данные отсутствуют
Категория земель:	Земли сельскохозяйственного назначения
Виды разрешенного использования:	Животноводство: скотоводство: сенокосшение
Сведения о кадастровом инженере:	Меркулов Антон Иванович, № 10, дата завершения кадастровых работ: 04.05.2018
Сведения о лесах, водных объектах и об иных природных объектах, расположенных в пределах земельного участка:	данные отсутствуют
Сведения о том, что земельный участок полностью расположен в границах зоны с особыми условиями использования территории, территории объекта культурного наследия, публичного сервитута:	данные отсутствуют
Сведения о том, что земельный участок расположен в границах особой экономической зоны, территории опережающего развития, зоны территориального развития в Российской Федерации, игровой зоны:	данные отсутствуют

полное наименование должности	 <p>ДОКУМЕНТ ПОДПИСАН ЭЛЕКТРОННОЙ ПОДПИСЬЮ</p>	инициалы, фамилия
	<p>Сертификат: 00BV056B7401CB38D2B3576ACDC8425108 Владелец: ФЕДЕРАЛЬНАЯ СЛУЖБА ГОСУДАРСТВЕННОЙ РЕГИСТРАЦИИ, КАДАСТРА И КАРТОГРАФИИ Действителен: с 27.06.2023 по 19.09.2024</p>	

Земельный участок			
вид объекта недвижимости			
Лист № 2 раздела 1	Всего листов раздела 1: 3	Всего разделов: 4	Всего листов выписки: 9
22.07.2024г. № КУВИ-001/2024-187995553			
Кадастровый номер:	22:43:040001:1288		
Сведения о том, что земельный участок расположен в границах особо охраняемой природной территории, Байкальской природной территории и ее экологических зон, лесопарковом зеленом поясе, охотничьего угодья, лесничества:	данные отсутствуют		
Сведения о расположении земельного участка и (или) расположенного на нем объекта недвижимости в границах территории, в отношении которой принято решение о резервировании земель для государственных или муниципальных нужд:	данные отсутствуют		
Сведения о результатах проведения государственного земельного надзора:	данные отсутствуют		
Сведения о расположении земельного участка в границах территории, в отношении которой утвержден проект межевания территории:	данные отсутствуют		
Условный номер земельного участка:	данные отсутствуют		
Сведения о принятии акта и (или) заключении договора, предусматривающих предоставление в соответствии с земельным законодательством исполнительным органом государственным органом власти или органом местного самоуправления, находящегося в государственной или муниципальной собственности земельного участка для строительства наемного дома социального использования или наемного дома коммерческого использования:	данные отсутствуют		
Сведения о том, что земельный участок или земельные участки образованы на основании решения об изъятии земельного участка и (или) расположенного на нем объекта недвижимости для государственных или муниципальных нужд:	данные отсутствуют		
Сведения о том, что земельный участок образован из земель или земельного участка, государственная собственность на которые не разграничена:	данные отсутствуют		
Сведения о наличии земельного спора о местоположении границ земельных участков:	данные отсутствуют		
Статус записи об объекте недвижимости:	Сведения об объекте недвижимости имеют статус "актуальные"		
Особые отметки:	Граница земельного участка состоит из 2 контуров. Учетные номера контуров и их площади: 1 - 108144.49 кв.м, 2 - 34184.63 кв.м. Сведения, необходимые для заполнения разделов: 2 - Сведения		



ДОКУМЕНТ ПОДПИСАН
ЭЛЕКТРОННОЙ ПОДПИСЬЮ

Сертификат: 00ВВ056В7401СВ38Д2В3576АСDC8425108

Владелец: ФЕДЕРАЛЬНАЯ СЛУЖБА ГОСУДАРСТВЕННОЙ

РЕГИСТРАЦИИ, КАДАСТРА И КАРТОГРАФИИ

Действителен: с 27.06.2023 по 19.09.2024

полное наименование должности

инициалы, фамилия

Земельный участок			
вид объекта недвижимости			
Лист № 3 раздела 1	Всего листов раздела 1: 3	Всего разделов: 4	Всего листов выписки: 9
22.07.2024г. № КУВИ-001/2024-187995553			
Кадастровый номер:	22:43:040001:1288		
	о зарегистрированных правах; 4 - Сведения о частях земельного участка, отсутствуют.		
Получатель выписки:	Носарева Валерия Дмитриевна, действующий(ая) на основании документа "" АДМИНИСТРАЦИЯ СОЛОНЕШЕНСКОГО РАЙОНА АЛТАЙСКОГО КРАЯ		

полное наименование должности		ДОКУМЕНТ ПОДПИСАН	инициалы, фамилия
		ЭЛЕКТРОННОЙ ПОДПИСЬЮ	
	Сертификат: 00ВВ056В7401СВ38D2В3576АСDС8425108		
	Владелец: ФЕДЕРАЛЬНАЯ СЛУЖБА ГОСУДАРСТВЕННОЙ		
	РЕГИСТРАЦИИ, КАДАСТРА И КАРТОГРАФИИ		
	Действителен: с 27.06.2023 по 19.09.2024		


Выписка из Единого государственного реестра недвижимости об объекте недвижимости
Описание местоположения земельного участка

Земельный участок			
вид объекта недвижимости			

Лист № 1 раздела 3	Всего листов раздела 3: 3	Всего разделов: 4	Всего листов выписки: 9
--------------------	---------------------------	-------------------	-------------------------


22.07.2024г. № КУВИ-001/2024-187995553	
Кадастровый номер:	22:43:040001:1288

План (чертеж, схема) земельного участка



Масштаб 1:20000	Условные обозначения:	
-----------------	-----------------------	--

полное наименование должности	инициалы, фамилия
-------------------------------	-------------------



ДОКУМЕНТ ПОДПИСАН
ЭЛЕКТРОННОЙ ПОДПИСЬЮ

Сертификат: 00ВВ056В7401СВ38D2В3576АСDС8425108
Владелец: ФЕДЕРАЛЬНАЯ СЛУЖБА ГОСУДАРСТВЕННОЙ
РЕГИСТРАЦИИ, КАДАСТРА И КАРТОГРАФИИ
Действителен: с 27.06.2023 по 19.09.2024

Земельный участок

вид объекта недвижимости

Лист № 2 раздела 3

Всего листов раздела 3: 3

Всего разделов: 4

Всего листов выписки: 9

22.07.2024г. № КУВИ-001/2024-187995553

Кадастровый номер:

22:43:040001:1288

:1288(1)

Масштаб 1:5000

Условные обозначения:



ДОКУМЕНТ ПОДПИСАН
ЭЛЕКТРОННОЙ ПОДПИСЬЮ

Сертификат: 00ВВ056В7401СВ38D2В3576АСDС8425108

Владелец: ФЕДЕРАЛЬНАЯ СЛУЖБА ГОСУДАРСТВЕННОЙ

РЕГИСТРАЦИИ, КАДАСТРА И КАРТОГРАФИИ

Действителен: с 27.06.2023 по 19.09.2024

полное наименование должности

инициалы, фамилия

Земельный участок

вид объекта недвижимости

Лист № 3 раздела 3

Всего листов раздела 3: 3

Всего разделов: 4

Всего листов выписки: 9

22.07.2024г. № КУВИ-001/2024-187995553

Кадастровый номер:

22:43:040001:1288

:1288(2)

Масштаб 1:3000

Условные обозначения:



ДОКУМЕНТ ПОДПИСАН
ЭЛЕКТРОННОЙ ПОДПИСЬЮ

Сертификат: 00ВВ056В7401СВ38D2В3576АСDС8425108

Владелец: ФЕДЕРАЛЬНАЯ СЛУЖБА ГОСУДАРСТВЕННОЙ
РЕГИСТРАЦИИ, КАДАСТРА И КАРТОГРАФИИ
Действителен: с 27.06.2023 по 19.09.2024

полное наименование должности

инициалы, фамилия

Выписка из Единого государственного реестра недвижимости об объекте недвижимости

Описание местоположения земельного участка

Земельный участок			
вид объекта недвижимости			
Лист № 1 раздела 3.1	Всего листов раздела 3.1: 1	Всего разделов: 4	Всего листов выписки: 9
22.07.2024г. № КУВИ-001/2024-187995553			
Кадастровый номер:		22:43:040001:1288	

Описание местоположения границ земельного участка							
№ п/п	Номер точки		Дирекционный угол	Горизонтальное проложение, м	Описание закрепления на местности	Кадастровые номера смежных участков	Сведения об адресах правообладателей смежных земельных участков
	начальная	конечная					
1	2	3	4	5	6	7	8
1	1.1.1	1.1.2	167°0.2'	126.42	данные отсутствуют	данные отсутствуют	данные отсутствуют
2	1.1.2	1.1.3	271°34.0'	172.99	данные отсутствуют	данные отсутствуют	данные отсутствуют
3	1.1.3	1.1.4	266°6.2'	104.48	данные отсутствуют	данные отсутствуют	данные отсутствуют
4	1.1.4	1.1.5	258°41.5'	96.64	данные отсутствуют	данные отсутствуют	данные отсутствуют
5	1.1.5	1.1.6	257°54.2'	203.51	данные отсутствуют	данные отсутствуют	данные отсутствуют
6	1.1.6	1.1.7	258°24.5'	94.31	данные отсутствуют	данные отсутствуют	данные отсутствуют
7	1.1.7	1.1.8	237°20.5'	109.74	данные отсутствуют	данные отсутствуют	данные отсутствуют
8	1.1.8	1.1.9	330°29.2'	144.27	данные отсутствуют	данные отсутствуют	данные отсутствуют
9	1.1.9	1.1.10	57°15.7'	118.29	данные отсутствуют	данные отсутствуют	данные отсутствуют
10	1.1.10	1.1.11	68°50.4'	157.49	данные отсутствуют	данные отсутствуют	данные отсутствуют
11	1.1.11	1.1.12	85°25.4'	118.83	данные отсутствуют	данные отсутствуют	данные отсутствуют
12	1.1.12	1.1.13	92°17.5'	177.82	данные отсутствуют	данные отсутствуют	данные отсутствуют
13	1.1.13	1.1.14	86°25.3'	151.91	данные отсутствуют	данные отсутствуют	данные отсутствуют
14	1.1.14	1.1.1	86°6.2'	104.47	данные отсутствуют	данные отсутствуют	данные отсутствуют
15	2.1.1	2.1.2	90°0.0'	21.32	данные отсутствуют	данные отсутствуют	данные отсутствуют
16	2.1.2	2.1.3	130°54.8'	94.04	данные отсутствуют	данные отсутствуют	данные отсутствуют
17	2.1.3	2.1.4	223°6.8'	152.52	данные отсутствуют	данные отсутствуют	данные отсутствуют
18	2.1.4	2.1.5	227°57.6'	194.57	данные отсутствуют	данные отсутствуют	данные отсутствуют
19	2.1.5	2.1.6	307°18.0'	62.54	данные отсутствуют	данные отсутствуют	данные отсутствуют
20	2.1.6	2.1.7	32°23.8'	145.9	данные отсутствуют	данные отсутствуют	данные отсутствуют
21	2.1.7	2.1.8	36°28.7'	67.75	данные отсутствуют	данные отсутствуют	данные отсутствуют
22	2.1.8	2.1.1	45°0.0'	123.96	данные отсутствуют	данные отсутствуют	данные отсутствуют



ДОКУМЕНТ ПОДПИСАН
ЭЛЕКТРОННОЙ ПОДПИСЬЮ

Сертификат: 00ВВ056В7401СВ38D2В3576АСDС8425108

Владелец: ФЕДЕРАЛЬНАЯ СЛУЖБА ГОСУДАРСТВЕННОЙ
РЕГИСТРАЦИИ, КАДАСТРА И КАРТОГРАФИИ
Действителен: с 27.06.2023 по 19.09.2024

полное наименование должности

инициалы, фамилия

Выписка из Единого государственного реестра недвижимости об объекте недвижимости

Описание местоположения земельного участка

Земельный участок			
вид объекта недвижимости			
Лист № 1 раздела 3.2	Всего листов раздела 3.2: 2	Всего разделов: 4	Всего листов выписки: 9
22.07.2024г. № КУВИ-001/2024-187995553			
Кадастровый номер:		22:43:040001:1288	

Сведения о характерных точках границы земельного участка				
Система координат МСК-22, зона 3				
Номер точки	Координаты, м		Описание закрепления на местности	Средняя квадратичная погрешность определения координат характерных точек границ земельного участка, м
	X	Y		
1	2	3	4	5
1	427412.09	3194350.41	Не закреплена	2.5
2	427404.99	3194246.18	Не закреплена	2.5
3	427395.51	3194094.57	Не закреплена	2.5
4	427402.62	3193916.89	Не закреплена	2.5
5	427393.14	3193798.44	Не закреплена	2.5
6	427336.29	3193651.57	Не закреплена	2.5
7	427272.32	3193552.07	Не закреплена	2.5
8	427146.77	3193623.14	Не закреплена	2.5
9	427205.99	3193715.53	Не закреплена	2.5
10	427224.94	3193807.92	Не закреплена	2.5
11	427267.59	3194006.91	Не закреплена	2.5
12	427286.54	3194101.67	Не закреплена	2.5
13	427293.64	3194205.91	Не закреплена	2.5
14	427288.91	3194378.84	Не закреплена	2.5
1	427412.09	3194350.41	Не закреплена	2.5
1	426708.49	3195662.82	Не закреплена	2.5
2	426620.84	3195575.17	Не закреплена	2.5
3	426566.36	3195534.89	Не закреплена	2.5
4	426443.17	3195456.72	Не закреплена	2.5
5	426405.27	3195506.47	Не закреплена	2.5
6	426535.56	3195650.97	Не закреплена	2.5
7	426646.9	3195755.21	Не закреплена	2.5



ДОКУМЕНТ ПОДПИСАН
ЭЛЕКТРОННОЙ ПОДПИСЬЮ

Сертификат: 00ВВ056В7401СВ38Д2В3576АСДС8425108

Владелец: ФЕДЕРАЛЬНАЯ СЛУЖБА ГОСУДАРСТВЕННОЙ
РЕГИСТРАЦИИ, КАДАСТРА И КАРТОГРАФИИ
Действителен: с 27.06.2023 по 19.09.2024

полное наименование должности

инициалы, фамилия

Земельный участок				
вид объекта недвижимости				
Лист № 2 раздела 3.2	Всего листов раздела 3.2: 2		Всего разделов: 4	Всего листов выписки: 9
22.07.2024г. № КУВИ-001/2024-187995553				
Кадастровый номер:		22:43:040001:1288		
1	2	3	4	5
8	426708.49	3195684.14	Не закреплена	2.5
1	426708.49	3195662.82	Не закреплена	2.5



ДОКУМЕНТ ПОДПИСАН
ЭЛЕКТРОННОЙ ПОДПИСЬЮ

Сертификат: 00ВВ056В7401СВ38D2В3576АСDС8425108

Владелец: ФЕДЕРАЛЬНАЯ СЛУЖБА ГОСУДАРСТВЕННОЙ
РЕГИСТРАЦИИ, КАДАСТРА И КАРТОГРАФИИ
Действителен: с 27.06.2023 по 19.09.2024

полное наименование должности

инициалы, фамилия

Филиал публично-правовой компании "Роскадастр" по Алтайскому краю

полное наименование органа регистрации прав

Выписка из Единого государственного реестра недвижимости об объекте недвижимости

Сведения о характеристиках объекта недвижимости

На основании запроса от 22.07.2024, поступившего на рассмотрение 22.07.2024, сообщаем, что согласно записям Единого государственного реестра недвижимости:

Раздел 1 Лист 1

Земельный участок			
вид объекта недвижимости			

Лист № 1 раздела 1	Всего листов раздела 1: 3	Всего разделов: 4	Всего листов выписки: 6
--------------------	---------------------------	-------------------	-------------------------

22.07.2024г. № КУВИ-001/2024-188017718	
Кадастровый номер:	22:43:040001:1291
Номер кадастрового квартала:	22:43:040001
Дата присвоения кадастрового номера:	14.05.2018

Ранее присвоенный государственный учетный номер:	данные отсутствуют
Местоположение:	Российская Федерация, Алтайский край, район Солонешенский, с. Сибирячиха, лог "Кондратьев"
Площадь:	86044 +/- 1055
Кадастровая стоимость, руб.:	104973.68
Кадастровые номера расположенных в пределах земельного участка объектов недвижимости:	данные отсутствуют
Кадастровые номера объектов недвижимости, из которых образован объект недвижимости:	данные отсутствуют
Кадастровые номера образованных объектов недвижимости:	данные отсутствуют
Категория земель:	Земли сельскохозяйственного назначения
Виды разрешенного использования:	Животноводство: скотоводство: сенокосение
Сведения о кадастровом инженере:	Меркулов Антон Иванович, № 542, дата завершения кадастровых работ: 03.05.2018
Сведения о лесах, водных объектах и об иных природных объектах, расположенных в пределах земельного участка:	данные отсутствуют
Сведения о том, что земельный участок полностью расположен в границах зоны с особыми условиями использования территории, территории объекта культурного наследия, публичного сервитута:	данные отсутствуют
Сведения о том, что земельный участок расположен в границах особой экономической зоны, территории опережающего развития, зоны территориального развития в Российской Федерации, игровой зоны:	данные отсутствуют

полное наименование должности	 <p>ДОКУМЕНТ ПОДПИСАН ЭЛЕКТРОННОЙ ПОДПИСЬЮ</p>	инициалы, фамилия
	<p>Сертификат: 00BV056B7401CB38D2B3576ACDC8425108 Владелец: ФЕДЕРАЛЬНАЯ СЛУЖБА ГОСУДАРСТВЕННОЙ РЕГИСТРАЦИИ, КАДАСТРА И КАРТОГРАФИИ Действителен: с 27.06.2023 по 19.09.2024</p>	

Земельный участок			
вид объекта недвижимости			
Лист № 2 раздела 1	Всего листов раздела 1: 3	Всего разделов: 4	Всего листов выписки: 6
22.07.2024г. № КУВИ-001/2024-188017718			
Кадастровый номер:		22:43:040001:1291	
Сведения о том, что земельный участок расположен в границах особо охраняемой природной территории, Байкальской природной территории и ее экологических зон, лесопарковом зеленом поясе, охотничьего угодья, лесничества:		данные отсутствуют	
Сведения о расположении земельного участка и (или) расположенного на нем объекта недвижимости в границах территории, в отношении которой принято решение о резервировании земель для государственных или муниципальных нужд:		данные отсутствуют	
Сведения о результатах проведения государственного земельного надзора:		данные отсутствуют	
Сведения о расположении земельного участка в границах территории, в отношении которой утвержден проект межевания территории:		данные отсутствуют	
Условный номер земельного участка:		данные отсутствуют	
Сведения о принятии акта и (или) заключении договора, предусматривающих предоставление в соответствии с земельным законодательством исполнительным органом государственным органом власти или органом местного самоуправления, находящегося в государственной или муниципальной собственности земельного участка для строительства наемного дома социального использования или наемного дома коммерческого использования:		данные отсутствуют	
Сведения о том, что земельный участок или земельные участки образованы на основании решения об изъятии земельного участка и (или) расположенного на нем объекта недвижимости для государственных или муниципальных нужд:		данные отсутствуют	
Сведения о том, что земельный участок образован из земель или земельного участка, государственная собственность на которые не разграничена:		данные отсутствуют	
Сведения о наличии земельного спора о местоположении границ земельных участков:		данные отсутствуют	
Статус записи об объекте недвижимости:		Сведения об объекте недвижимости имеют статус "актуальные"	
Особые отметки:		Сведения, необходимые для заполнения разделов: 2 - Сведения о зарегистрированных правах; 4 - Сведения о частях земельного участка, отсутствуют.	



ДОКУМЕНТ ПОДПИСАН
ЭЛЕКТРОННОЙ ПОДПИСЬЮ

Сертификат: 00ВВ056В7401СВ38D2В3576АСDС8425108

Владелец: ФЕДЕРАЛЬНАЯ СЛУЖБА ГОСУДАРСТВЕННОЙ
РЕГИСТРАЦИИ, КАДАСТРА И КАРТОГРАФИИ
Действителен: с 27.06.2023 по 19.09.2024

полное наименование должности

инициалы, фамилия

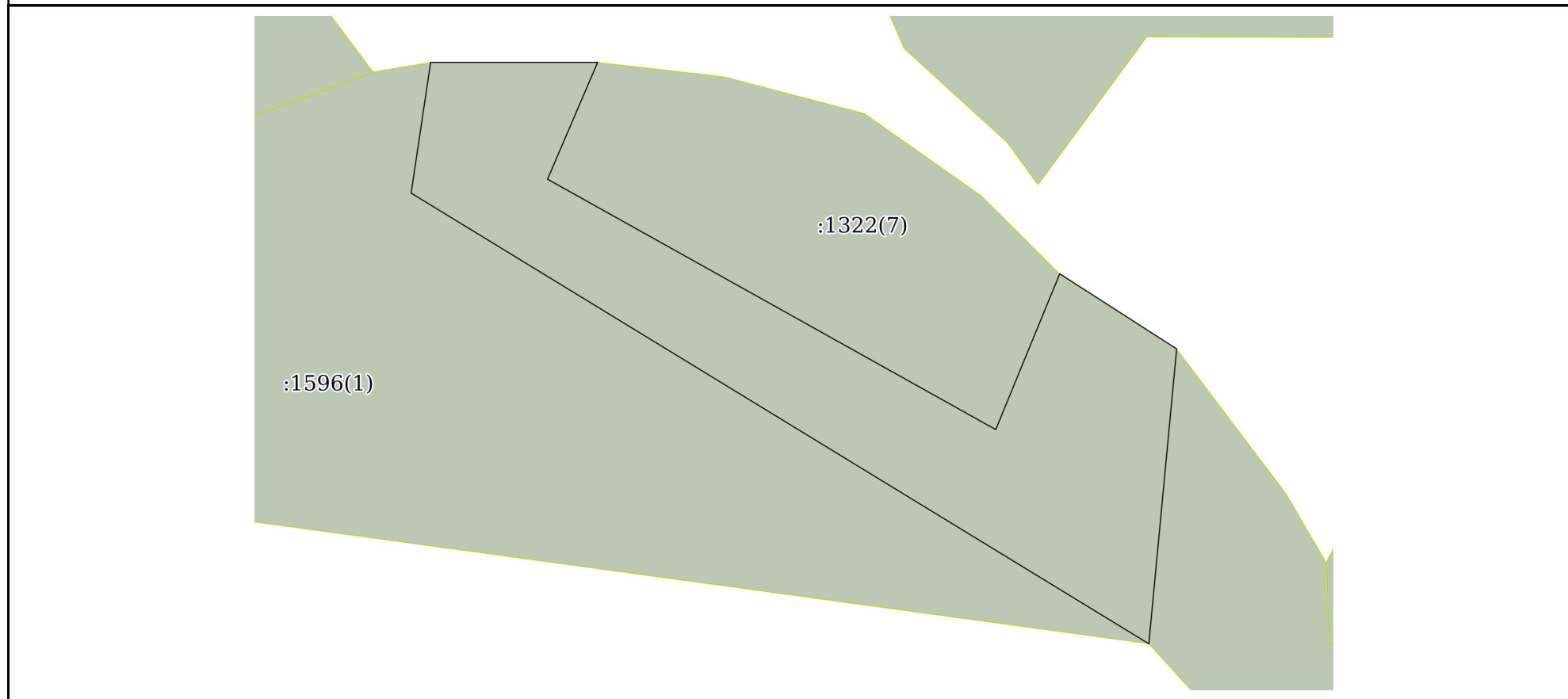
Земельный участок			
вид объекта недвижимости			
Лист № 3 раздела 1	Всего листов раздела 1: 3	Всего разделов: 4	Всего листов выписки: 6
22.07.2024г. № КУВИ-001/2024-188017718			
Кадастровый номер:		22:43:040001:1291	
Получатель выписки:		Носарева Валерия Дмитриевна, действующий(ая) на основании документа "" АДМИНИСТРАЦИЯ СОЛОНЕШЕНСКОГО РАЙОНА АЛТАЙСКОГО КРАЯ	

полное наименование должности		ДОКУМЕНТ ПОДПИСАН	инициалы, фамилия
		ЭЛЕКТРОННОЙ ПОДПИСЬЮ	
Сертификат: 00ВВ056В7401СВ38D2В3576АСDС8425108			
Владелец: ФЕДЕРАЛЬНАЯ СЛУЖБА ГОСУДАРСТВЕННОЙ			
РЕГИСТРАЦИИ, КАДАСТРА И КАРТОГРАФИИ			
Действителен: с 27.06.2023 по 19.09.2024			

Выписка из Единого государственного реестра недвижимости об объекте недвижимости
Описание местоположения земельного участка

Земельный участок			
вид объекта недвижимости			
Лист № 1 раздела 3	Всего листов раздела 3: 1	Всего разделов: 4	Всего листов выписки: 6
22.07.2024г. № КУВИ-001/2024-188017718			
Кадастровый номер:		22:43:040001:1291	

План (чертеж, схема) земельного участка



Масштаб 1:5000 Условные обозначения:

полное наименование должности	 ДОКУМЕНТ ПОДПИСАН ЭЛЕКТРОННОЙ ПОДПИСЬЮ	инициалы, фамилия
	Сертификат: 00ВВ056В7401СВ38D2В3576АСDC8425108 Владелец: ФЕДЕРАЛЬНАЯ СЛУЖБА ГОСУДАРСТВЕННОЙ РЕГИСТРАЦИИ, КАДАСТРА И КАРТОГРАФИИ Действителен: с 27.06.2023 по 19.09.2024	

Выписка из Единого государственного реестра недвижимости об объекте недвижимости

Описание местоположения земельного участка

Земельный участок			
вид объекта недвижимости			
Лист № 1 раздела 3.1	Всего листов раздела 3.1: 1	Всего разделов: 4	Всего листов выписки: 6
22.07.2024г. № КУВИ-001/2024-188017718			
Кадастровый номер:		22:43:040001:1291	

Описание местоположения границ земельного участка							
№ п/п	Номер точки		Дирекционный угол	Горизонтальное проложение, м	Описание закрепления на местности	Кадастровые номера смежных участков	Сведения об адресах правообладателей смежных земельных участков
	начальная	конечная					
1	2	3	4	5	6	7	8
1	1.1.1	1.1.2	90°0.0`	141.19	данные отсутствуют	данные отсутствуют	данные отсутствуют
2	1.1.2	1.1.3	203°11.9`	107.53	данные отсутствуют	22:43:040001:1322(7)	данные отсутствуют
3	1.1.3	1.1.4	119°12.4`	434.08	данные отсутствуют	22:43:040001:1322(7)	данные отсутствуют
4	1.1.4	1.1.5	22°19.6`	142.47	данные отсутствуют	22:43:040001:1322(7)	данные отсутствуют
5	1.1.5	1.1.6	122°44.0`	117.51	данные отсутствуют	данные отсутствуют	данные отсутствуют
6	1.1.6	1.1.7	185°23.5`	250.57	данные отсутствуют	22:43:040001:1292(1)	данные отсутствуют
7	1.1.7	1.1.8	301°26.3`	730.95	данные отсутствуют	22:43:040001:1596(1)	данные отсутствуют
8	1.1.8	1.1.1	8°28.7`	111.83	данные отсутствуют	22:43:040001:1596(1)	данные отсутствуют



ДОКУМЕНТ ПОДПИСАН
ЭЛЕКТРОННОЙ ПОДПИСЬЮ

Сертификат: 00ВВ056В7401СВ38D2В3576АСDС8425108

Владелец: ФЕДЕРАЛЬНАЯ СЛУЖБА ГОСУДАРСТВЕННОЙ

РЕГИСТРАЦИИ, КАДАСТРА И КАРТОГРАФИИ

Действителен: с 27.06.2023 по 19.09.2024

полное наименование должности

инициалы, фамилия

Выписка из Единого государственного реестра недвижимости об объекте недвижимости

Описание местоположения земельного участка

Земельный участок			
вид объекта недвижимости			
Лист № 1 раздела 3.2	Всего листов раздела 3.2: 1	Всего разделов: 4	Всего листов выписки: 6
22.07.2024г. № КУВИ-001/2024-188017718			
Кадастровый номер:		22:43:040001:1291	

Сведения о характерных точках границы земельного участка				
Система координат МСК-22, зона 3				
Номер точки	Координаты, м		Описание закрепления на местности	Средняя квадратичная погрешность определения координат характерных точек границ земельного участка, м
	X	Y		
1	2	3	4	5
1	418373.41	3205365.48	Не закреплена	2.5
2	418262.8	3205348.99	Не закреплена	2.5
3	417881.55	3205972.64	Не закреплена	2.5
4	418131.01	3205996.18	Не закреплена	2.5
5	418194.55	3205897.33	Не закреплена	2.5
6	418062.76	3205843.21	Не закреплена	2.5
7	418274.57	3205464.31	Не закреплена	2.5
8	418373.41	3205506.67	Не закреплена	2.5
1	418373.41	3205365.48	Не закреплена	2.5



ДОКУМЕНТ ПОДПИСАН
ЭЛЕКТРОННОЙ ПОДПИСЬЮ

Сертификат: 00ВВ056В7401СВ38D2В3576АСDС8425108

Владелец: ФЕДЕРАЛЬНАЯ СЛУЖБА ГОСУДАРСТВЕННОЙ
РЕГИСТРАЦИИ, КАДАСТРА И КАРТОГРАФИИ
Действителен: с 27.06.2023 по 19.09.2024

полное наименование должности

инициалы, фамилия