

Извещение

Администрация Солонешенского района Алтайского края, в соответствии с пп.15 п.2 ст.39.6, пп.3 п.8 ст.39.8, ст.39.18 Земельного кодекса Российской Федерации, информирует о возможности предоставления в собственность за плату, земельных участков из земель государственной собственности (до разграничения прав), категория земель: земли населенных пунктов:

1. с кадастровым номером 22:43:060126:162. Местоположение: Российская Федерация, Алтайский край, Солонешенский район, с. Солонешное, ул. Целинная 1-я, 29 «а». Площадь: 213 кв.м. Виды разрешенного использования: для ведения личного подсобного хозяйства;
2. с кадастровым номером 22:43:090102:293. Местоположение: Российская Федерация, Алтайский край, муниципальный район Солонешенский, сельское поселение Степной сельсовет, село Степное, улица Подгорная, земельный участок 7а. Площадь: 2072 кв.м. Виды разрешенного использования: садоводство (код 1.5).

Заинтересованные в предоставлении земельных участков лица, имеют право ознакомиться с их более подробными кадастровыми характеристиками на официальном сайте Администрации района <https://soloneshnoe.gosuslugi.ru/> в разделе: главная, меню, официально, все документы в подразделе: извещения по земельным отношениям и в бумажном виде в Администрации района. Заявления о намерении участвовать в аукционе по продаже права на заключение договора аренды земельного участка принимаются в течение тридцати дней со дня опубликования данного извещения: до 3 марта 2025 года, включительно. Способы подачи заявлений: лично в Администрацию района, посредством почтовой связи на бумажном носителе, посредством отправки через личный кабинет Единого портала государственных или муниципальных услуг, путем направления электронного документа заверенного электронной цифровой подписью заявителя на официальную электронную почту Администрации района: admsln@yandex.ru. По всем вопросам обращаться в Администрацию района по адресу: 659690, Алтайский край, Солонешенский район, с. Солонешное, ул. Красноармейская, 15, кабинеты № 15, 17, в рабочие дни: Вторник, среда, пятница, с 9.00 до 13.00. Телефон для справок 8(38594)22-6-37.

Филиал публично-правовой компании "Роскадастр" по Алтайскому краю
полное наименование органа регистрации прав

Выписка из Единого государственного реестра недвижимости об объекте недвижимости

Сведения о характеристиках объекта недвижимости

На основании запроса от 20.01.2025, поступившего на рассмотрение 20.01.2025, сообщаем, что согласно записям Единого государственного реестра недвижимости:


Раздел 1 Лист 1

Земельный участок			
вид объекта недвижимости			

Лист № 1 раздела 1	Всего листов раздела 1: 3	Всего разделов: 7	Всего листов выписки: 9
--------------------	---------------------------	-------------------	-------------------------

20.01.2025г. № КУВИ-001/2025-15036113	
Кадастровый номер:	22:43:060126:162
Номер кадастрового квартала:	22:43:060126
Дата присвоения кадастрового номера:	30.07.2014

Ранее присвоенный государственный учетный номер:	данные отсутствуют
Местоположение:	Российская Федерация, Алтайский край, Солонешенский район, с. Солонешное, ул. Целинная 1-я, 29 "а"
Площадь:	213 +/- 5
Кадастровая стоимость, руб.:	20716.38
Кадастровые номера расположенных в пределах земельного участка объектов недвижимости:	данные отсутствуют
Кадастровые номера объектов недвижимости, из которых образован объект недвижимости:	данные отсутствуют
Кадастровые номера образованных объектов недвижимости:	данные отсутствуют
Категория земель:	Земли населенных пунктов
Виды разрешенного использования:	Для ведения личного подсобного хозяйства
Сведения о кадастровом инженере:	Меркулов Антон Иванович, дата завершения кадастровых работ: 12.02.2014
Сведения о лесах, водных объектах и об иных природных объектах, расположенных в пределах земельного участка:	данные отсутствуют
Сведения о том, что земельный участок полностью расположен в границах зоны с особыми условиями использования территории, территории объекта культурного наследия, публичного сервитута:	данные отсутствуют
Сведения о том, что земельный участок расположен в границах особой экономической зоны, территории опережающего развития, зоны территориального развития в Российской Федерации, игровой зоны:	данные отсутствуют

полное наименование должности	 ДОКУМЕНТ ПОДПИСАН ЭЛЕКТРОННОЙ ПОДПИСЬЮ Сертификат: 009F0BDC181A023B64597F1E2579BEFB50 Владелец: ФЕДЕРАЛЬНАЯ СЛУЖБА ГОСУДАРСТВЕННОЙ РЕГИСТРАЦИИ, КАДАСТРА И КАРТОГРАФИИ Действителен: с 02.08.2024 по 26.10.2025	инициалы, фамилия

Земельный участок			
вид объекта недвижимости			
Лист № 2 раздела 1	Всего листов раздела 1: 3	Всего разделов: 7	Всего листов выписки: 9
20.01.2025г. № КУВИ-001/2025-15036113			
Кадастровый номер:		22:43:060126:162	
Сведения о том, что земельный участок расположен в границах особо охраняемой природной территории, Байкальской природной территории и ее экологических зон, лесопарковом зеленом поясе, охотничьего угодья, лесничества:		данные отсутствуют	
Сведения о расположении земельного участка и (или) расположенного на нем объекта недвижимости в границах территории, в отношении которой принято решение о резервировании земель для государственных или муниципальных нужд:		данные отсутствуют	
Сведения о результатах проведения государственного земельного надзора:		данные отсутствуют	
Сведения о расположении земельного участка в границах территории, в отношении которой утвержден проект межевания территории:		данные отсутствуют	
Условный номер земельного участка:		данные отсутствуют	
Сведения о принятии акта и (или) заключении договора, предусматривающих предоставление в соответствии с земельным законодательством исполнительным органом государственным органом власти или органом местного самоуправления, находящегося в государственной или муниципальной собственности земельного участка для строительства наемного дома социального использования или наемного дома коммерческого использования:		данные отсутствуют	
Сведения о том, что земельный участок или земельные участки образованы на основании решения об изъятии земельного участка и (или) расположенного на нем объекта недвижимости для государственных или муниципальных нужд:		данные отсутствуют	
Сведения о том, что земельный участок образован из земель или земельного участка, государственная собственность на которые не разграничена:		данные отсутствуют	
Сведения о наличии земельного спора о местоположении границ земельных участков:		данные отсутствуют	
Статус записи об объекте недвижимости:		Сведения об объекте недвижимости имеют статус "актуальные"	
Особые отметки:		Сведения об ограничениях права на объект недвижимости, обременениях данного объекта, не зарегистрированных в реестре прав, ограничений прав и обременений недвижимого имущества: вид	



ДОКУМЕНТ ПОДПИСАН
ЭЛЕКТРОННОЙ ПОДПИСЬЮ

Сертификат: 009F0BDC181A023B64597F1E2579BEFB50

Владелец: ФЕДЕРАЛЬНАЯ СЛУЖБА ГОСУДАРСТВЕННОЙ

РЕГИСТРАЦИИ, КАДАСТРА И КАРТОГРАФИИ

Действителен: с 02.08.2024 по 26.10.2025

полное наименование должности

инициалы, фамилия

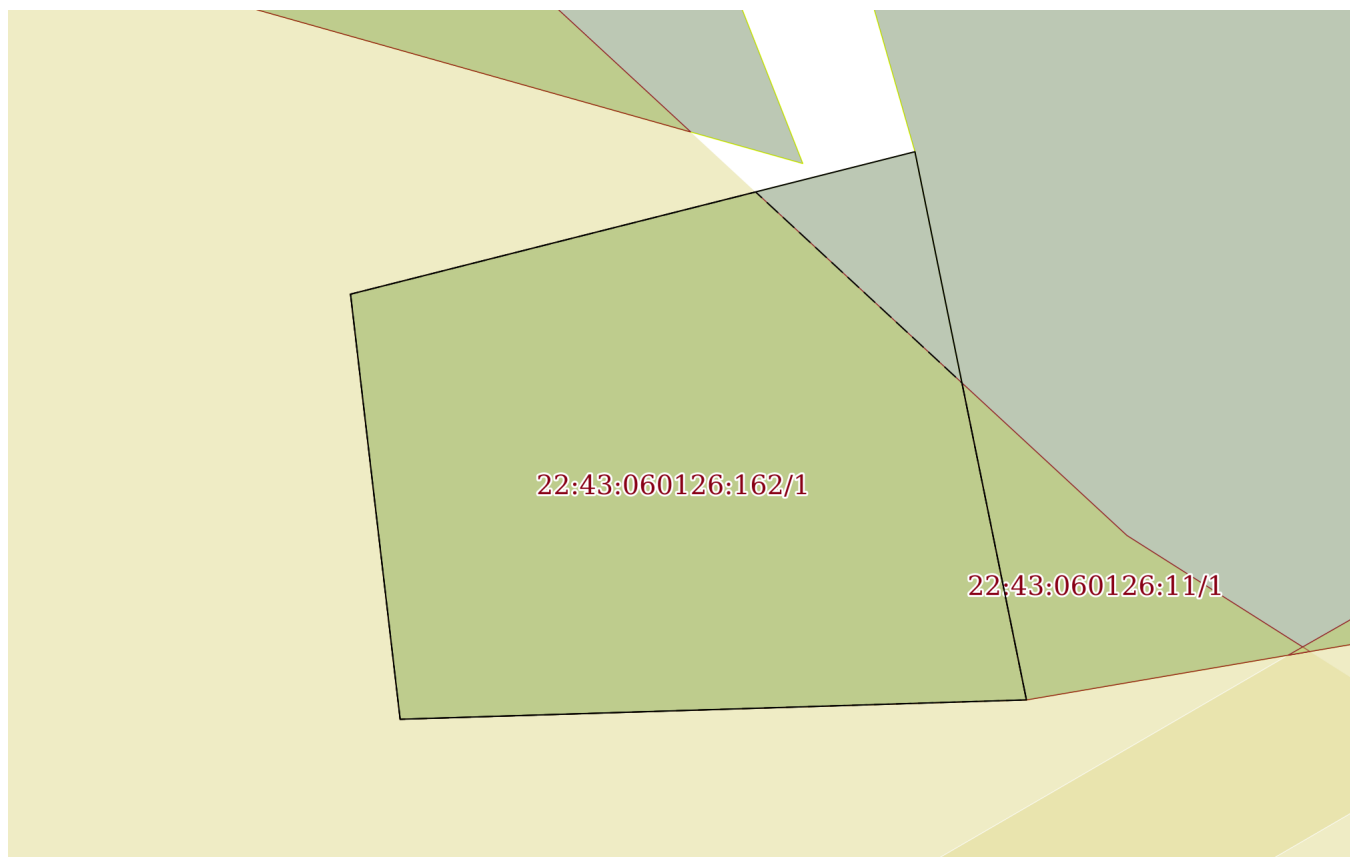
Земельный участок			
вид объекта недвижимости			
Лист № 3 раздела 1	Всего листов раздела 1: 3	Всего разделов: 7	Всего листов выписки: 9
20.01.2025г. № КУВИ-001/2025-15036113			
Кадастровый номер:		22:43:060126:162	
		ограничения (обременения): ограничения прав на земельный участок, предусмотренные статьей 56 Земельного кодекса Российской Федерации; срок действия: с 18.10.2017; реквизиты документа-основания: водный кодекс Российской Федерации от 03.06.2006 № 74-ФЗ выдан: Государственная Дума Российской Федерации. Сведения, необходимые для заполнения раздела: 2 - Сведения о зарегистрированных правах, отсутствуют.	
Получатель выписки:		Шаталова Ирина Алексеевна, действующий(ая) на основании документа "" АДМИНИСТРАЦИЯ СОЛОНЕШЕНСКОГО РАЙОНА АЛТАЙСКОГО КРАЯ	

полное наименование должности	 ДОКУМЕНТ ПОДПИСАН ЭЛЕКТРОННОЙ ПОДПИСЬЮ Сертификат: 009F0BDC181A023B64597F1E2579BEFB50 Владелец: ФЕДЕРАЛЬНАЯ СЛУЖБА ГОСУДАРСТВЕННОЙ РЕГИСТРАЦИИ, КАДАСТРА И КАРТОГРАФИИ Действителен: с 02.08.2024 по 26.10.2025	инициалы, фамилия
-------------------------------	---	-------------------

Выписка из Единого государственного реестра недвижимости об объекте недвижимости
Описание местоположения земельного участка

Земельный участок			
вид объекта недвижимости			
Лист № 1 раздела 3	Всего листов раздела 3: 1	Всего разделов: 7	Всего листов выписки: 9
20.01.2025г. № КУВИ-001/2025-15036113			
Кадастровый номер:		22:43:060126:162	

План (чертеж, схема) земельного участка



Масштаб 1:200	Условные обозначения:		
---------------	-----------------------	--	--


 ДОКУМЕНТ ПОДПИСАН ЭЛЕКТРОННОЙ ПОДПИСЬЮ Сертификат: 009F0BDC181A023B64597F1E2579BEFB50 Владелец: ФЕДЕРАЛЬНАЯ СЛУЖБА ГОСУДАРСТВЕННОЙ РЕГИСТРАЦИИ, КАДАСТРА И КАРТОГРАФИИ Действителен: с 02.08.2024 по 26.10.2025	инициалы, фамилия
полное наименование должности	

Выписка из Единого государственного реестра недвижимости об объекте недвижимости

Описание местоположения земельного участка

Земельный участок			
вид объекта недвижимости			
Лист № 1 раздела 3.1	Всего листов раздела 3.1: 1	Всего разделов: 7	Всего листов выписки: 9
20.01.2025г. № КУВИ-001/2025-15036113			
Кадастровый номер:		22:43:060126:162	

Описание местоположения границ земельного участка							
№ п/п	Номер точки		Дирекционный угол	Горизонтальное проложение, м	Описание закрепления на местности	Кадастровые номера смежных участков	Сведения об адресах правообладателей смежных земельных участков
	начальная	конечная					
1	2	3	4	5	6	7	8
1	1.1.1	1.1.2	268°13.6`	16.8	данные отсутствуют	данные отсутствуют	данные отсутствуют
2	1.1.2	1.1.3	353°20.8`	11.48	данные отсутствуют	данные отсутствуют	данные отсутствуют
3	1.1.3	1.1.4	75°49.8`	15.6	данные отсутствуют	данные отсутствуют	данные отсутствуют
4	1.1.4	1.1.1	168°30.2`	15	данные отсутствуют	22:43:060126:11(3)	Россия, Алтайский край, г. Белокуриха, ул. Академика Мясникова, д. 16, кв. 56


полное наименование должности	 ДОКУМЕНТ ПОДПИСАН ЭЛЕКТРОННОЙ ПОДПИСЬЮ	инициалы, фамилия
	Сертификат: 009F0BDC181A023B64597F1E2579BEFB50 Владелец: ФЕДЕРАЛЬНАЯ СЛУЖБА ГОСУДАРСТВЕННОЙ РЕГИСТРАЦИИ, КАДАСТРА И КАРТОГРАФИИ Действителен: с 02.08.2024 по 26.10.2025	

Выписка из Единого государственного реестра недвижимости об объекте недвижимости

Описание местоположения земельного участка

Земельный участок			
вид объекта недвижимости			
Лист № 1 раздела 3.2	Всего листов раздела 3.2: 1	Всего разделов: 7	Всего листов выписки: 9
20.01.2025г. № КУВИ-001/2025-15036113			
Кадастровый номер:		22:43:060126:162	

Сведения о характерных точках границы земельного участка				
Система координат МСК-22, зона 3				
Номер точки	Координаты, м		Описание закрепления на местности	Средняя квадратичная погрешность определения координат характерных точек границ земельного участка, м
	X	Y		
1	2	3	4	5
1	411391.22	3220928.41	Столб деревянный	0.1
2	411405.92	3220925.42	Столб деревянный	0.1
3	411402.1	3220910.29	Столб деревянный	0.1
4	411390.7	3220911.62	Столб деревянный	0.1
1	411391.22	3220928.41	Столб деревянный	0.1

полное наименование должности		ДОКУМЕНТ ПОДПИСАН ЭЛЕКТРОННОЙ ПОДПИСЬЮ	инициалы, фамилия
	Сертификат: 009F0BDC181A023B64597F1E2579BEFB50 Владелец: ФЕДЕРАЛЬНАЯ СЛУЖБА ГОСУДАРСТВЕННОЙ РЕГИСТРАЦИИ, КАДАСТРА И КАРТОГРАФИИ Действителен: с 02.08.2024 по 26.10.2025		

Выписка из Единого государственного реестра недвижимости об объекте недвижимости
Сведения о частях земельного участка

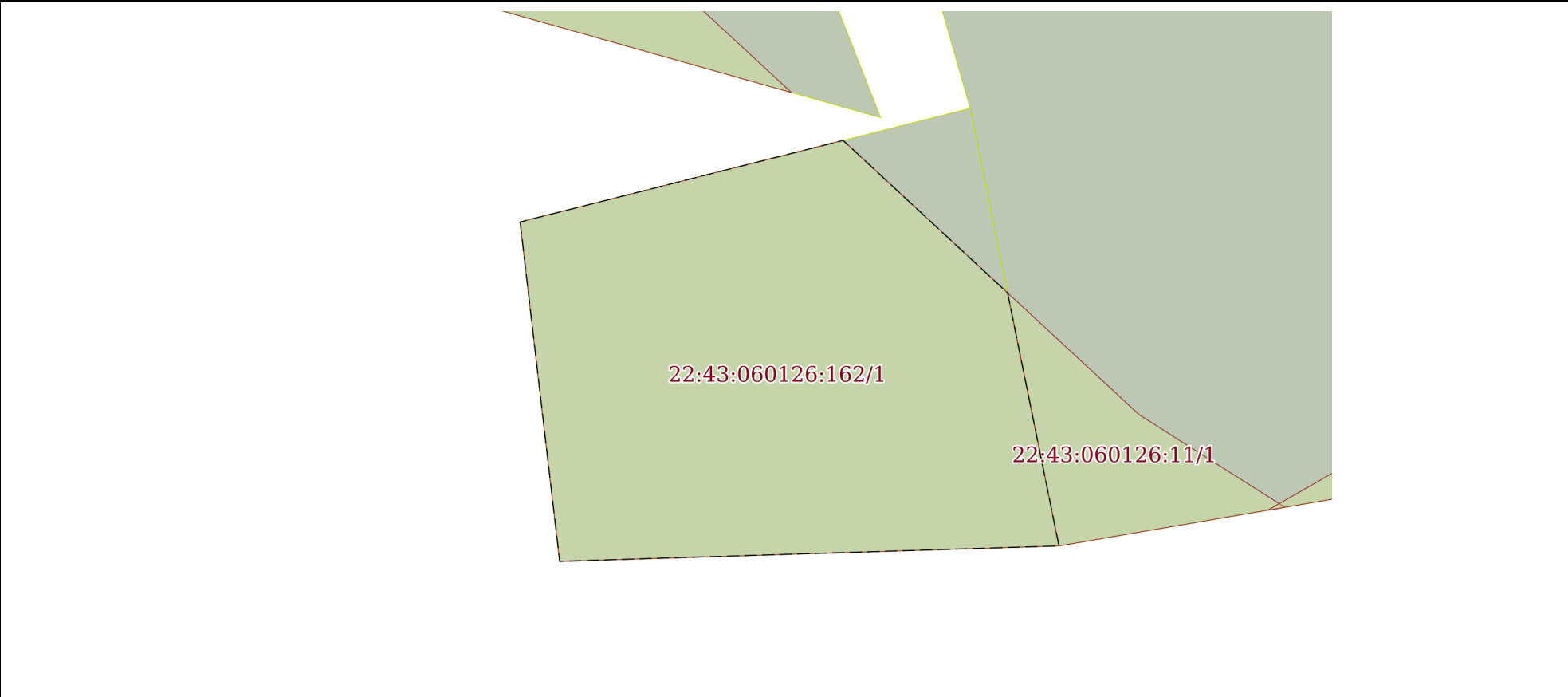
Земельный участок			
вид объекта недвижимости			

Лист № 1 раздела 4	Всего листов раздела 4: 1	Всего разделов: 7	Всего листов выписки: 9
--------------------	---------------------------	-------------------	-------------------------

20.01.2025г. № КУВИ-001/2025-15036113

Кадастровый номер: 22:43:060126:162

План (чертеж, схема) части земельного участка Учетный номер части: 22:43:060126:162/1




Масштаб 1:200 Условные обозначения:

полное наименование должности	 ДОКУМЕНТ ПОДПИСАН ЭЛЕКТРОННОЙ ПОДПИСЬЮ Сертификат: 009F0BDC181A023B64597F1E2579BEFB50 Владелец: ФЕДЕРАЛЬНАЯ СЛУЖБА ГОСУДАРСТВЕННОЙ РЕГИСТРАЦИИ, КАДАСТРА И КАРТОГРАФИИ Действителен: с 02.08.2024 по 26.10.2025	инициалы, фамилия
	_____ _____	

Выписка из Единого государственного реестра недвижимости об объекте недвижимости
Сведения о частях земельного участка

Земельный участок		
вид объекта недвижимости		
Лист № 1 раздела 4.1	Всего листов раздела 4.1: 1	Всего разделов: 7
Всего листов выписки: 9		
20.01.2025г. № КУВИ-001/2025-15036113		
Кадастровый номер:		22:43:060126:162
Учетный номер части	Площадь, м2	Содержание ограничения в использовании или ограничения права на объект недвижимости или обременения объекта недвижимости
1	2	3
22:43:060126:162/1	199	вид ограничения (обременения): ограничения прав на земельный участок, предусмотренные статьей 56 Земельного кодекса Российской Федерации; Срок действия: не установлен; реквизиты документа-основания: водный кодекс Российской Федерации от 03.06.2006 № 74-ФЗ выдан: Государственная Дума Российской Федерации; Содержание ограничения (обременения): Ограничения использования территории водоохраной зоны (ВЗ) определены ч. 15, 16 ст. 65 Водного кодекса РФ от 03.06.2006 N 74-ФЗ; Реестровый номер границы: 22:43-6.129; Вид зоны по документу: Водоохранная зона руч. Пашин, МО Солонешенский сельсовет с. Солонешное; Тип зоны: Водоохранная зона; Индекс: -

полное наименование должности	 ДОКУМЕНТ ПОДПИСАН ЭЛЕКТРОННОЙ ПОДПИСЬЮ	инициалы, фамилия
	Сертификат: 009F0BDC181A023B64597F1E2579BEFB50 Владелец: ФЕДЕРАЛЬНАЯ СЛУЖБА ГОСУДАРСТВЕННОЙ РЕГИСТРАЦИИ, КАДАСТРА И КАРТОГРАФИИ Действителен: с 02.08.2024 по 26.10.2025	

Выписка из Единого государственного реестра недвижимости об объекте недвижимости

Сведения о частях земельного участка

Земельный участок			
вид объекта недвижимости			
Лист № 1 раздела 4.2	Всего листов раздела 4.2: 1	Всего разделов: 7	Всего листов выписки: 9
20.01.2025г. № КУВИ-001/2025-15036113			
Кадастровый номер:		22:43:060126:162	

Сведения о характерных точках границы части (частей) земельного участка				
Учетный номер части: 22:43:060126:162/1				
Система координат МСК-22, зона 3				
Номер точки	Координаты, м		Описание закрепления на местности	Средняя квадратичная погрешность определения координат характерных точек границ земельного участка, м
	X	Y		
1	2	3	4	5
1	411402.1	3220910.29	Столб деревянный	0.1
2	411390.7	3220911.62	Столб деревянный	0.1
3	411391.22	3220928.41	Столб деревянный	0.1
4	411399.72	3220926.68	-	-
5	411404.84	3220921.15	-	-
1	411402.1	3220910.29	Столб деревянный	0.1

	 <p>ДОКУМЕНТ ПОДПИСАН ЭЛЕКТРОННОЙ ПОДПИСЬЮ</p> <p>Сертификат: 009F0BDC181A023B64597F1E2579BEFB50</p> <p>Владелец: ФЕДЕРАЛЬНАЯ СЛУЖБА ГОСУДАРСТВЕННОЙ РЕГИСТРАЦИИ, КАДАСТРА И КАРТОГРАФИИ</p> <p>Действителен: с 02.08.2024 по 26.10.2025</p>	
полное наименование должности	инициалы, фамилия	

Филиал публично-правовой компании "Роскадастр" по Алтайскому краю
полное наименование органа регистрации прав

Выписка из Единого государственного реестра недвижимости об объекте недвижимости

Сведения о характеристиках объекта недвижимости

На основании запроса от 20.01.2025, поступившего на рассмотрение 20.01.2025, сообщаем, что согласно записям Единого государственного реестра недвижимости:

Раздел 1 Лист 1

Земельный участок			
вид объекта недвижимости			

Лист № 1 раздела 1	Всего листов раздела 1: 6	Всего разделов: 7	Всего листов выписки: 14
--------------------	---------------------------	-------------------	--------------------------

20.01.2025г. № КУВИ-001/2025-15036111	
Кадастровый номер:	22:43:090102:293
Номер кадастрового квартала:	22:43:090102
Дата присвоения кадастрового номера:	21.11.2024

Ранее присвоенный государственный учетный номер:	данные отсутствуют
Адрес:	Российская Федерация, Алтайский край, муниципальный район Солонешенский, сельское поселение Степной сельсовет, село Степное, улица Подгорная, земельный участок 7а
Площадь:	2072 +/- 16
Кадастровая стоимость, руб.:	2631.44
Кадастровые номера расположенных в пределах земельного участка объектов недвижимости:	данные отсутствуют
Кадастровые номера объектов недвижимости, из которых образован объект недвижимости:	данные отсутствуют
Кадастровые номера образованных объектов недвижимости:	данные отсутствуют
Категория земель:	Земли населенных пунктов
Виды разрешенного использования:	садоводство (код 1.5)
Сведения о кадастровом инженере:	Сапронов Вадим Васильевич, № А-0200, в СРО КИ-Ассоциация СКИ, СНИЛС 12148187542, договор на выполнение кадастровых работ от 23.10.2024 № 24-2242-Д/0112, дата завершения кадастровых работ: 18.11.2024
Сведения о лесах, водных объектах и об иных природных объектах, расположенных в пределах земельного участка:	данные отсутствуют



ДОКУМЕНТ ПОДПИСАН
ЭЛЕКТРОННОЙ ПОДПИСЬЮ

Сертификат: 009F0BDC181A023B64597F1E2579BEFB50

Владелец: ФЕДЕРАЛЬНАЯ СЛУЖБА ГОСУДАРСТВЕННОЙ
РЕГИСТРАЦИИ, КАДАСТРА И КАРТОГРАФИИ
Действителен: с 02.08.2024 по 26.10.2025

полное наименование должности

инициалы, фамилия

Земельный участок			
вид объекта недвижимости			
Лист № 2 раздела 1	Всего листов раздела 1: 6	Всего разделов: 7	Всего листов выписки: 14
20.01.2025г. № КУВИ-001/2025-15036111			
Кадастровый номер:		22:43:090102:293	
Сведения о том, что земельный участок полностью расположен в границах зоны с особыми условиями использования территории, территории объекта культурного наследия, публичного сервитута:	Земельный участок полностью расположен в границах зоны с реестровым номером 22:43-6.269 от 04.12.2017, ограничение использования земельного участка в пределах зоны: Ограничения использования территории прибрежной защитной полосы (ПЗП) определены ч. 15, 16, 17 ст. 65 Водного кодекса РФ от 03.06.2006 N 74-ФЗ, вид/наименование: Прибрежная защитная полоса руч. Зараковский, МО Степной сельсовет с. Степное, тип: Прибрежная защитная полоса, индекс: -, решения: 1. дата решения: 03.06.2006, номер решения: 74-ФЗ, наименование ОГВ/ОМСУ: Государственная Дума Российской Федерации 2. дата решения: 10.01.2009, номер решения: 17, наименование ОГВ/ОМСУ: Правительство Российской Федерации 3. дата решения: 10.10.2017, номер решения: 1663, наименование ОГВ/ОМСУ: Министерство природных ресурсов и экологии Алтайского края 4. дата решения: 02.10.2017, номер решения: 335/10-17, наименование ОГВ/ОМСУ: ООО "Центр инженерных технологий" 5. дата решения: 02.10.2017, номер решения: б/н, наименование ОГВ/ОМСУ: ООО "Центр инженерных технологий" 6. дата решения: 26.09.2017, номер решения: б/н, наименование ОГВ/ОМСУ: Министерство природных ресурсов и экологии Алтайского края 7. дата решения: 23.11.2017, номер решения: б/н, наименование ОГВ/ОМСУ: Министерство природных ресурсов и экологии Алтайского края 8. дата решения: 23.11.2017, номер решения: б/н, наименование ОГВ/ОМСУ: Министерство природных ресурсов и экологии Алтайского края Земельный участок полностью расположен в границах зоны с реестровым номером 22:43-6.214 от 04.12.2017, ограничение использования земельного участка в пределах зоны: Ограничения использования территории водоохранной зоны (ВЗ) определены ч. 15, 16 ст. 65 Водного кодекса РФ от 03.06.2006 N 74-ФЗ, вид/наименование: Водоохранная зона руч. Зараковский, МО Степной сельсовет с. Степное, тип: Водоохранная зона, индекс: -, решения: 1. дата решения: 03.06.2006, номер решения: 74-ФЗ, наименование ОГВ/ОМСУ: Государственная Дума Российской Федерации 2. дата решения: 10.01.2009, номер решения: 17, наименование ОГВ/ОМСУ: Правительство Российской Федерации 3. дата решения: 10.10.2017, номер решения: 1663, наименование ОГВ/ОМСУ: Министерство природных ресурсов и экологии Алтайского края 4. дата решения: 02.10.2017, номер решения: 335/10-17, наименование ОГВ/ОМСУ: ООО "Центр инженерных технологий" 5. дата решения: 02.10.2017, номер решения: б/н, наименование ОГВ/ОМСУ: ООО "Центр инженерных технологий" 6. дата решения: 26.09.2017, номер решения: б/н, наименование ОГВ/ОМСУ: Министерство природных ресурсов и экологии Алтайского края 7. дата решения: 23.11.2017, номер решения: б/н, наименование ОГВ/ОМСУ: Министерство природных ресурсов и экологии Алтайского края 8. дата решения: 23.11.2017, номер решения: б/н, наименование ОГВ/ОМСУ: Министерство природных ресурсов и экологии Алтайского края		
Сведения о том, что земельный участок расположен в границах особой экономической зоны, территории опережающего развития, зоны территориального развития в Российской Федерации, игорной зоны:	данные отсутствуют		



ДОКУМЕНТ ПОДПИСАН
ЭЛЕКТРОННОЙ ПОДПИСЬЮ

Сертификат: 009F0BDC181A023B64597F1E2579BEFB50

Владелец: ФЕДЕРАЛЬНАЯ СЛУЖБА ГОСУДАРСТВЕННОЙ
РЕГИСТРАЦИИ, КАДАСТРА И КАРТОГРАФИИ
Действителен: с 02.08.2024 по 26.10.2025

полное наименование должности

инициалы, фамилия

Земельный участок			
вид объекта недвижимости			
Лист № 3 раздела 1	Всего листов раздела 1: 6	Всего разделов: 7	Всего листов выписки: 14
20.01.2025г. № КУВИ-001/2025-15036111			
Кадастровый номер:		22:43:090102:293	
Сведения о том, что земельный участок расположен в границах особо охраняемой природной территории, Байкальской природной территории и ее экологических зон, лесопарковом зеленом поясе, охотничьего угодья, лесничества:		данные отсутствуют	
Сведения о расположении земельного участка и (или) расположенного на нем объекта недвижимости в границах территории, в отношении которой принято решение о резервировании земель для государственных или муниципальных нужд:		данные отсутствуют	
Сведения о результатах проведения государственного земельного надзора:		данные отсутствуют	
Сведения о расположении земельного участка в границах территории, в отношении которой утвержден проект межевания территории:		данные отсутствуют	
Условный номер земельного участка:		данные отсутствуют	
Сведения о принятии акта и (или) заключении договора, предусматривающих предоставление в соответствии с земельным законодательством исполнительным органом государственным органом власти или органом местного самоуправления, находящегося в государственной или муниципальной собственности земельного участка для строительства наемного дома социального использования или наемного дома коммерческого использования:		данные отсутствуют	
Сведения о том, что земельный участок или земельные участки образованы на основании решения об изъятии земельного участка и (или) расположенного на нем объекта недвижимости для государственных или муниципальных нужд:		данные отсутствуют	
Сведения о том, что земельный участок образован из земель или земельного участка, государственная собственность на которые не разграничена:		Земельный участок образован из земель или земельного участка, государственная собственность на которые не разграничена. В соответствии с Федеральным законом от 25 октября 2001 г. № 137-ФЗ "О введении в действие Земельного кодекса Российской Федерации" орган АДМИНИСТРАЦИЯ СОЛОНЕШЕНСКОГО РАЙОНА АЛТАЙСКОГО КРАЯ уполномочен на распоряжение таким земельным участком.	
Сведения о наличии земельного спора о местоположении границ земельных участков:		данные отсутствуют	
Статус записи об объекте недвижимости:		Сведения об объекте недвижимости имеют статус "актуальные"	



ДОКУМЕНТ ПОДПИСАН
ЭЛЕКТРОННОЙ ПОДПИСЬЮ

Сертификат: 009F0BDC181A023B64597F1E2579BEFB50

Владелец: ФЕДЕРАЛЬНАЯ СЛУЖБА ГОСУДАРСТВЕННОЙ

РЕГИСТРАЦИИ, КАДАСТРА И КАРТОГРАФИИ

Действителен: с 02.08.2024 по 26.10.2025

полное наименование должности

инициалы, фамилия

Земельный участок			
вид объекта недвижимости			
Лист № 4 раздела 1	Всего листов раздела 1: 6	Всего разделов: 7	Всего листов выписки: 14

20.01.2025г. № КУВИ-001/2025-15036111

Кадастровый номер:

22:43:090102:293

Особые отметки:

Сведения об ограничениях права на объект недвижимости, обременениях данного объекта, не зарегистрированных в реестре прав, ограничений прав и обременений недвижимого имущества: вид ограничения (обременения): ограничения прав на земельный участок, предусмотренные статьей 56 Земельного кодекса Российской Федерации; срок действия: с 21.11.2024; реквизиты документа-основания: водный кодекс Российской Федерации от 03.06.2006 № 74-ФЗ выдан: Государственная Дума Российской Федерации; постановление «Об утверждении правил установления на местности границ водоохранных зон и границ прибрежных защитных полос водных объектов» от 10.01.2009 № 17 выдан: Правительство Российской Федерации; приказ об установлении местоположения береговых линий (границ водных объектов) границ водоохранных зон и прибрежных защитных полос на водных объектах в границах земель Солонешенского района Алтайского края от 10.10.2017 № 1663 выдан: Министерство природных ресурсов и экологии Алтайского края; письмо о точности определения координат и топографической основе от 02.10.2017 № 335/10-17 выдан: ООО "Центр инженерных технологий"; карта (план), водоохранная зона р.Карамы, МО Тумановский сельсовет с. Туманово, МО Степной сельсовет с. Степное от 02.10.2017 № б/н выдан: ООО "Центр инженерных технологий"; доверенность от 26.09.2017 № б/н выдан: Министерство природных ресурсов и экологии Алтайского края; сопроводительное письмо от 25.10.2017 № б/н выдан: Министерство природных ресурсов и экологии Алтайского края; приложение к сопроводительному письму диск с данными от 25.10.2017 № б/н выдан: Министерство природных ресурсов и экологии Алтайского края. вид ограничения (обременения): ограничения прав на земельный участок, предусмотренные статьей 56 Земельного кодекса Российской Федерации; срок действия: с 21.11.2024; реквизиты документа-основания: водный кодекс Российской Федерации от 03.06.2006 № 74-ФЗ выдан: Государственная Дума Российской Федерации; постановление «Об утверждении правил установления на местности границ водоохранных зон и границ прибрежных защитных полос водных объектов» от 10.01.2009 № 17 выдан: Правительство Российской Федерации; приказ об установлении местоположения береговых линий (границ водных объектов) границ водоохранных зон и прибрежных защитных полос на водных объектах в границах земель Солонешенского района Алтайского края от 10.10.2017 № 1663 выдан: Министерство природных ресурсов и экологии Алтайского края; письмо о точности определения координат и топографической основе от 02.10.2017 № 335/10-17 выдан: ООО "Центр инженерных технологий"; карта (план), прибрежная защитная полоса руч. Зараковский, МО Степной сельсовет с. Степное от 02.10.2017 № б/н выдан: ООО "Центр инженерных технологий"; доверенность от 26.09.2017 № б/н выдан: Министерство природных ресурсов и экологии Алтайского



ДОКУМЕНТ ПОДПИСАН
ЭЛЕКТРОННОЙ ПОДПИСЬЮ

Сертификат: 009F0BDC181A023B64597F1E2579BEFB50

Владелец: ФЕДЕРАЛЬНАЯ СЛУЖБА ГОСУДАРСТВЕННОЙ

РЕГИСТРАЦИИ, КАДАСТРА И КАРТОГРАФИИ

Действителен: с 02.08.2024 по 26.10.2025

полное наименование должности

инициалы, фамилия

Земельный участок			
вид объекта недвижимости			
Лист № 5 раздела 1	Всего листов раздела 1: 6	Всего разделов: 7	Всего листов выписки: 14
20.01.2025г. № КУВИ-001/2025-15036111			
Кадастровый номер:		22:43:090102:293	

края; сопроводительное письмо от 23.11.2017 № б/н выдан: Министерство природных ресурсов и экологии Алтайского края; приложение к сопроводительному письму (CD-диск с данными) от 23.11.2017 № б/н выдан: Министерство природных ресурсов и экологии Алтайского края. вид ограничения (обременения): ограничения прав на земельный участок, предусмотренные статьей 56 Земельного кодекса Российской Федерации; срок действия: с 21.11.2024; реквизиты документа-основания: справка о балансовой стоимости имущества, находящегося на балансе филиала ОАО "МРСК Сибири" - "Алтайэнерго" по состоянию на 31.03.2015 от 31.03.2015 № б/н выдан: ОАО "Межрегиональная распределительная сетевая компания Сибири"; доверенность от 19.02.2016 № 00/9/22/227 выдан: ОАО "Межрегиональная распределительная сетевая компания Сибири"; карта план объекта землеустройства от 26.02.2016 № б/н выдан: ООО "Енисей Инжиниринг"; план границ объекта землеустройства от 26.02.2016 № б/н выдан: ООО "Енисей Инжиниринг"; сопроводительное письмо от 17.05.2016 № 794 выдан: ООО "Енисей Инжиниринг"; письмо, подтверждающее право владения объектами ЭСХ от 26.06.2015 № 1.1/10.2/6900 выдан: ОАО "Межрегиональная распределительная сетевая компания Сибири"; письмо о направлении позиции от 09.03.2016 № 19-исх/02901-СМ/16 выдан: МИНИСТЕРСТВО ЭКОНОМИЧЕСКОГО РАЗВИТИЯ РОССИЙСКОЙ ФЕДЕРАЦИИ; письмо ФГБУ "ФКП Росреестра" о верификации ЗОУИТ от 14.10.2016 № 11-2647/16 выдан: ФГБУ "ФКП Росреестра". вид ограничения (обременения): ограничения прав на земельный участок, предусмотренные статьей 56 Земельного кодекса Российской Федерации; срок действия: с 21.11.2024; реквизиты документа-основания: водный кодекс Российской Федерации от 03.06.2006 № 74-ФЗ выдан: Государственная Дума Российской Федерации; постановление «Об утверждении правил установления на местности границ водоохранных зон и границ прибрежных защитных полос водных объектов» от 10.01.2009 № 17 выдан: Правительство Российской Федерации; приказ об установлении местоположения береговых линий (границ водных объектов) границ водоохранных зон и прибрежных защитных полос на водных объектах в границах земель Солонешенского района Алтайского края от 10.10.2017 № 1663 выдан: Министерство природных ресурсов и экологии Алтайского края; письмо о точности определения координат и топографической основе от 02.10.2017 № 335/10-17 выдан: ООО "Центр инженерных технологий"; карта (план), водоохранная зона руч. Зараковский, МО Степной сельсовет с. Степное от 02.10.2017 № б/н выдан: ООО "Центр инженерных технологий"; доверенность от 26.09.2017 № б/н выдан: Министерство природных ресурсов и экологии Алтайского края; сопроводительное письмо от 23.11.2017 № б/н выдан: Министерство природных ресурсов и



ДОКУМЕНТ ПОДПИСАН
ЭЛЕКТРОННОЙ ПОДПИСЬЮ

Сертификат: 009F0BDC181A023B64597F1E2579BEFB50

Владелец: ФЕДЕРАЛЬНАЯ СЛУЖБА ГОСУДАРСТВЕННОЙ
РЕГИСТРАЦИИ, КАДАСТРА И КАРТОГРАФИИ
Действителен: с 02.08.2024 по 26.10.2025

полное наименование должности

инициалы, фамилия

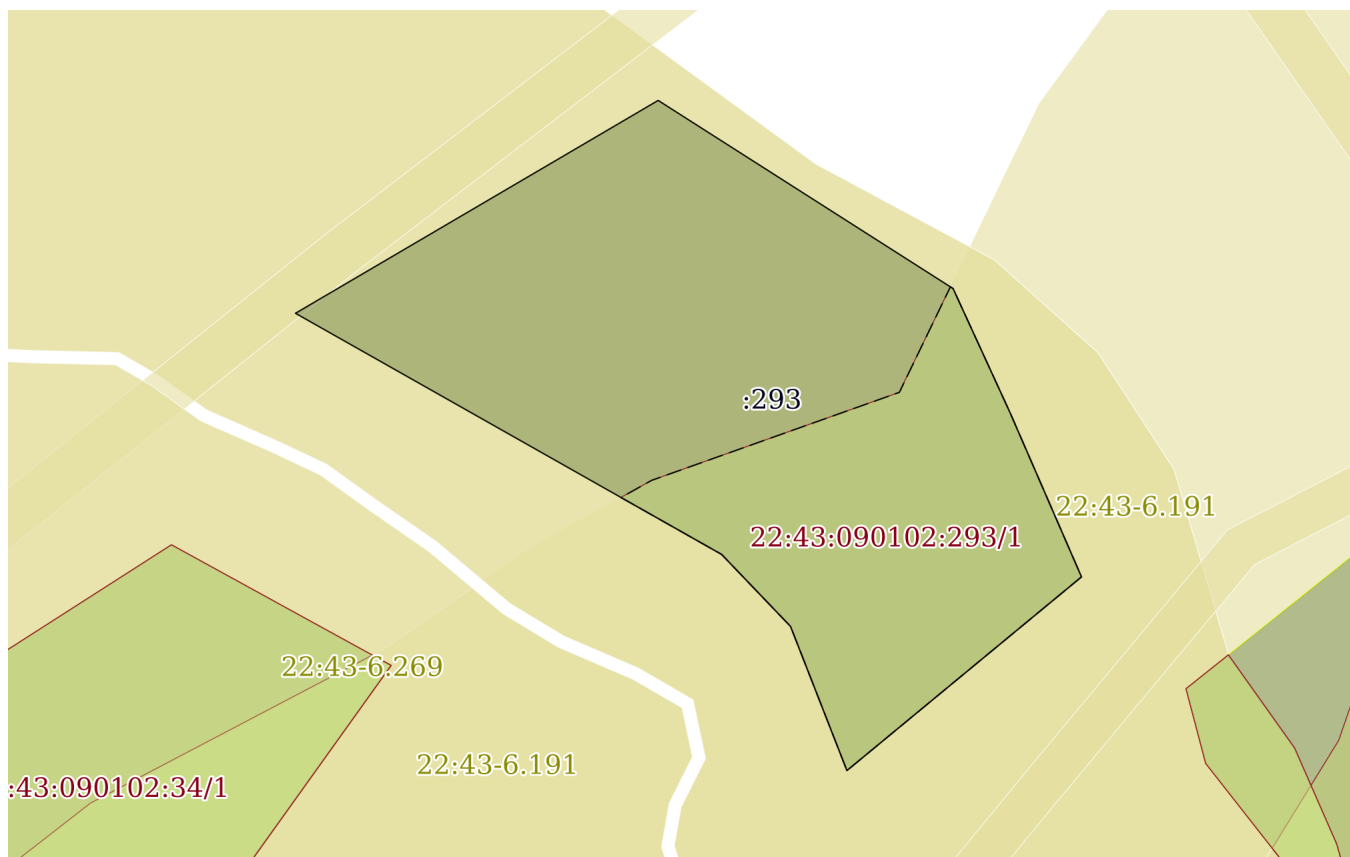
Земельный участок			
вид объекта недвижимости			
Лист № 6 раздела 1	Всего листов раздела 1: 6	Всего разделов: 7	Всего листов выписки: 14
20.01.2025г. № КУВИ-001/2025-15036111			
Кадастровый номер:		22:43:090102:293	
		экологии Алтайского края; приложение к сопроводительному письму (CD-диск с данными) от 23.11.2017 № б/н выдан: Министерство природных ресурсов и экологии Алтайского края. Земельный участок подлежит снятию с государственного кадастрового учета по истечении пяти лет со дня его государственного кадастрового учета, если на него не будут зарегистрированы права. Сведения, необходимые для заполнения раздела: 2 - Сведения о зарегистрированных правах, отсутствуют.	
Получатель выписки:		Шаталова Ирина Алексеевна, действующий(ая) на основании документа "" АДМИНИСТРАЦИЯ СОЛОНЕШЕНСКОГО РАЙОНА АЛТАЙСКОГО КРАЯ	

полное наименование должности	 ДОКУМЕНТ ПОДПИСАН ЭЛЕКТРОННОЙ ПОДПИСЬЮ Сертификат: 009F0BDC181A023B64597F1E2579BEFB50 Владелец: ФЕДЕРАЛЬНАЯ СЛУЖБА ГОСУДАРСТВЕННОЙ РЕГИСТРАЦИИ, КАДАСТРА И КАРТОГРАФИИ Действителен: с 02.08.2024 по 26.10.2025	инициалы, фамилия
-------------------------------	---	-------------------

Выписка из Единого государственного реестра недвижимости об объекте недвижимости
Описание местоположения земельного участка

Земельный участок			
вид объекта недвижимости			
Лист № 1 раздела 3	Всего листов раздела 3: 1	Всего разделов: 7	Всего листов выписки: 14
20.01.2025г. № КУВИ-001/2025-15036111			
Кадастровый номер:		22:43:090102:293	

План (чертеж, схема) земельного участка



Масштаб 1:700

Условные обозначения:



ДОКУМЕНТ ПОДПИСАН
ЭЛЕКТРОННОЙ ПОДПИСЬЮ

Сертификат: 009F0BDC181A023B64597F1E2579BEFB50

Владелец: ФЕДЕРАЛЬНАЯ СЛУЖБА ГОСУДАРСТВЕННОЙ
РЕГИСТРАЦИИ, КАДАСТРА И КАРТОГРАФИИ
Действителен: с 02.08.2024 по 26.10.2025

полное наименование должности

инициалы, фамилия

Выписка из Единого государственного реестра недвижимости об объекте недвижимости

Описание местоположения земельного участка

Земельный участок			
вид объекта недвижимости			
Лист № 1 раздела 3.1	Всего листов раздела 3.1: 1	Всего разделов: 7	Всего листов выписки: 14
20.01.2025г. № КУВИ-001/2025-15036111			
Кадастровый номер:		22:43:090102:293	

Описание местоположения границ земельного участка							
№ п/п	Номер точки		Дирекционный угол	Горизонтальное проложение, м	Описание закрепления на местности	Кадастровые номера смежных участков	Сведения об адресах правообладателей смежных земельных участков
	начальная	конечная					
1	2	3	4	5	6	7	8
1	1.1.1	1.1.2	122°32.8`	32.83	данные отсутствуют	данные отсутствуют	данные отсутствуют
2	1.1.2	1.1.3	155°20.8`	12.87	данные отсутствуют	данные отсутствуют	данные отсутствуют
3	1.1.3	1.1.4	156°29.8`	16.75	данные отсутствуют	данные отсутствуют	данные отсутствуют
4	1.1.4	1.1.5	230°26.6`	28.55	данные отсутствуют	данные отсутствуют	данные отсутствуют
5	1.1.5	1.1.6	338°38.7`	14.53	данные отсутствуют	данные отсутствуют	данные отсутствуют
6	1.1.6	1.1.7	316°15.4`	9.36	данные отсутствуют	данные отсутствуют	данные отсутствуют
7	1.1.7	1.1.8	299°30.7`	45.94	данные отсутствуют	данные отсутствуют	данные отсутствуют
8	1.1.8	1.1.1	59°34.9`	39.46	данные отсутствуют	данные отсутствуют	данные отсутствуют


полное наименование должности	 ДОКУМЕНТ ПОДПИСАН ЭЛЕКТРОННОЙ ПОДПИСЬЮ	инициалы, фамилия
	Сертификат: 009F0BDC181A023B64597F1E2579BEFB50 Владелец: ФЕДЕРАЛЬНАЯ СЛУЖБА ГОСУДАРСТВЕННОЙ РЕГИСТРАЦИИ, КАДАСТРА И КАРТОГРАФИИ Действителен: с 02.08.2024 по 26.10.2025	

Выписка из Единого государственного реестра недвижимости об объекте недвижимости

Описание местоположения земельного участка

Земельный участок			
вид объекта недвижимости			
Лист № 1 раздела 3.2	Всего листов раздела 3.2: 1	Всего разделов: 7	Всего листов выписки: 14
20.01.2025г. № КУВИ-001/2025-15036111			
Кадастровый номер:		22:43:090102:293	

Сведения о характерных точках границы земельного участка				
Система координат МСК-22, зона 3				
Номер точки	Координаты, м		Описание закрепления на местности	Средняя квадратичная погрешность определения координат характерных точек границ земельного участка, м
	X	Y		
1	2	3	4	5
1	396283.97	3241475.92	Не закреплена	0.1
2	396263.99	3241441.89	Не закреплена	0.1
3	396241.36	3241481.87	Не закреплена	0.1
4	396234.6	3241488.34	Не закреплена	0.1
5	396221.07	3241493.63	Не закреплена	0.1
6	396239.25	3241515.64	Не закреплена	0.1
7	396254.61	3241508.96	Не закреплена	0.1
8	396266.31	3241503.59	Не закреплена	0.1
1	396283.97	3241475.92	Не закреплена	0.1

полное наименование должности		ДОКУМЕНТ ПОДПИСАН ЭЛЕКТРОННОЙ ПОДПИСЬЮ	инициалы, фамилия
	Сертификат: 009F0BDC181A023B64597F1E2579BEFB50 Владелец: ФЕДЕРАЛЬНАЯ СЛУЖБА ГОСУДАРСТВЕННОЙ РЕГИСТРАЦИИ, КАДАСТРА И КАРТОГРАФИИ Действителен: с 02.08.2024 по 26.10.2025		

Выписка из Единого государственного реестра недвижимости об объекте недвижимости
Сведения о частях земельного участка

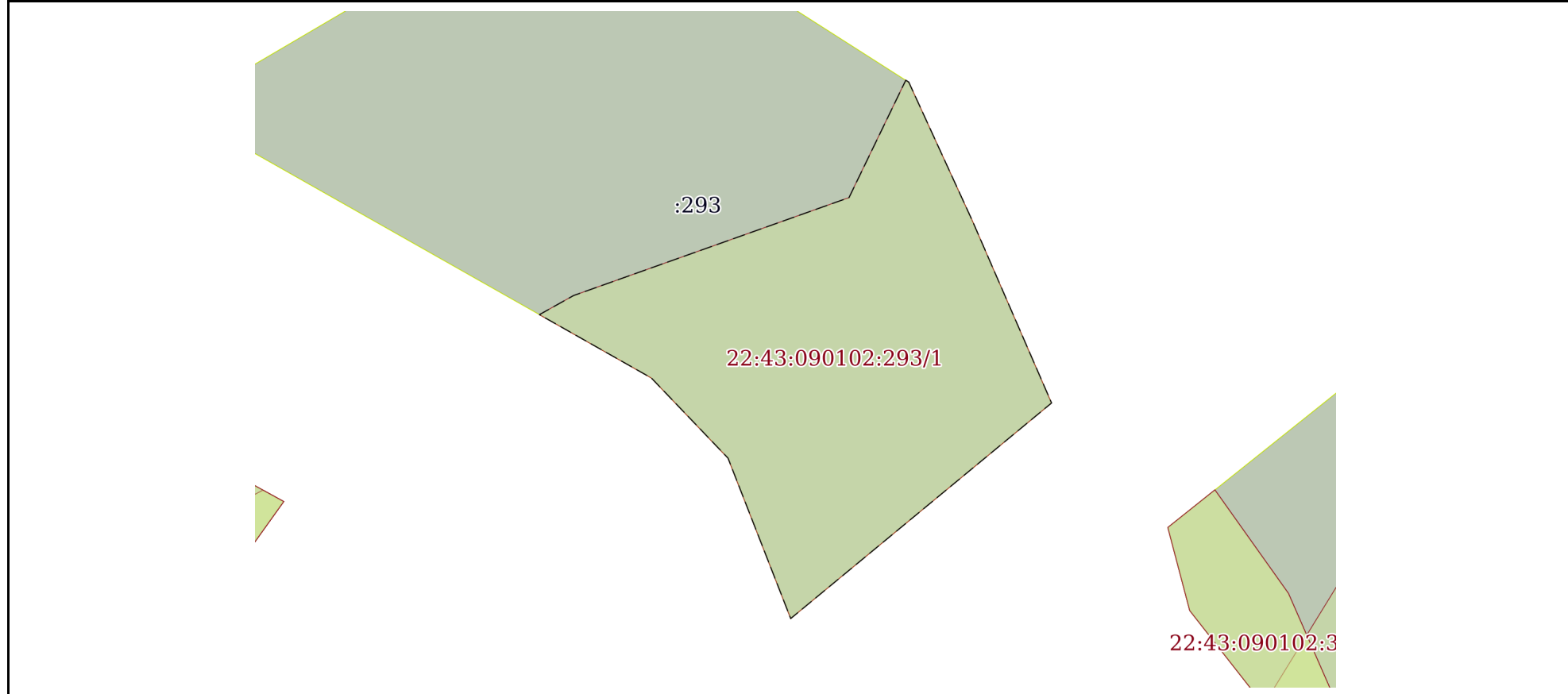
Земельный участок			
вид объекта недвижимости			

Лист № 1 раздела 4	Всего листов раздела 4: 1	Всего разделов: 7	Всего листов выписки: 14
--------------------	---------------------------	-------------------	--------------------------

20.01.2025г. № КУВИ-001/2025-15036111

Кадастровый номер: 22:43:090102:293

План (чертеж, схема) части земельного участка Учетный номер части: 22:43:090102:293/1




Масштаб 1:500 Условные обозначения:

	 <p>ДОКУМЕНТ ПОДПИСАН ЭЛЕКТРОННОЙ ПОДПИСЬЮ</p> <p>Сертификат: 009F0BDC181A023B64597F1E2579BEFB50 Владелец: ФЕДЕРАЛЬНАЯ СЛУЖБА ГОСУДАРСТВЕННОЙ РЕГИСТРАЦИИ, КАДАСТРА И КАРТОГРАФИИ Действителен: с 02.08.2024 по 26.10.2025</p>	
полное наименование должности	инициалы, фамилия	

Выписка из Единого государственного реестра недвижимости об объекте недвижимости
Сведения о частях земельного участка

Земельный участок			
вид объекта недвижимости			
Лист № 1 раздела 4.1	Всего листов раздела 4.1: 3	Всего разделов: 7	Всего листов выписки: 14
20.01.2025г. № КУВИ-001/2025-15036111			
Кадастровый номер:		22:43:090102:293	

Учетный номер части	Площадь, м2	Содержание ограничения в использовании или ограничения права на объект недвижимости или обременения объекта недвижимости
1	2	3
22:43:090102:293/1	833	вид ограничения (обременения): ограничения прав на земельный участок, предусмотренные статьей 56 Земельного кодекса Российской Федерации; Срок действия: не установлен; реквизиты документа-основания: водный кодекс Российской Федерации от 03.06.2006 № 74-ФЗ выдан: Государственная Дума Российской Федерации; постановление «Об утверждении правил установления на местности границ водоохранных зон и границ прибрежных защитных полос водных объектов» от 10.01.2009 № 17 выдан: Правительство Российской Федерации; приказ об установлении местоположения береговых линий (границ водных объектов) границ водоохранных зон и прибрежных защитных полос на водных объектах в границах земель Солонешенского района Алтайского края от 10.10.2017 № 1663 выдан: Министерство природных ресурсов и экологии Алтайского края; письмо о точности определения координат и топографической основе от 02.10.2017 № 335/10-17 выдан: ООО "Центр инженерных технологий"; карта (план), водоохранная зона р.Карамы, МО Тумановский сельсовет с. Туманово, МО Степной сельсовет с. Степное от 02.10.2017 № б/н выдан: ООО "Центр инженерных технологий"; доверенность от 26.09.2017 № б/н выдан: Министерство природных ресурсов и экологии Алтайского края; сопроводительное письмо от 25.10.2017 № б/н выдан: Министерство природных ресурсов и экологии Алтайского края; приложение к сопроводительному письму диск с данными от 25.10.2017 № б/н выдан: Министерство природных ресурсов и экологии Алтайского края; Содержание ограничения (обременения): Ограничения использования территории водоохранной зоны (ВЗ) определены ч. 15, 16 ст. 65 Водного кодекса РФ от 03.06.2006 N 74-ФЗ; Реестровый номер границы: 22:43-6.191; Вид объекта реестра границ: Зона с особыми условиями использования территории; Вид зоны по документу: Водоохранная зона р.Карамы, МО Тумановский сельсовет с. Туманово, МО Степной сельсовет с. Степное; Тип зоны: Водоохранная зона; Индекс: -
22:43:090102:293/2	1	вид ограничения (обременения): ограничения прав на земельный участок, предусмотренные статьей 56 Земельного кодекса Российской Федерации; Срок действия: не установлен; реквизиты документа-основания: справка о балансовой стоимости имущества, находящегося на балансе филиала ОАО "МРСК Сибири" - "Алтайэнерго" по состоянию на 31.03.2015 от 31.03.2015 № б/н выдан: ОАО "Межрегиональная распределительная сетевая компания Сибири"; доверенность от 19.02.2016 № 00/9/22/227 выдан: ОАО "Межрегиональная распределительная сетевая компания Сибири"; карта план объекта землеустройства от 26.02.2016 № б/н выдан: ООО "Енисей Инжиниринг"; план границ объекта землеустройства от 26.02.2016 № б/н выдан: ООО "Енисей Инжиниринг"; сопроводительное письмо от 17.05.2016 № 794 выдан: ООО "Енисей Инжиниринг"; письмо,

 ДОКУМЕНТ ПОДПИСАН ЭЛЕКТРОННОЙ ПОДПИСЬЮ Сертификат: 009F0BDC181A023B64597F1E2579BEFB50 Владелец: ФЕДЕРАЛЬНАЯ СЛУЖБА ГОСУДАРСТВЕННОЙ РЕГИСТРАЦИИ, КАДАСТРА И КАРТОГРАФИИ Действителен: с 02.08.2024 по 26.10.2025	полное наименование должности	инициалы, фамилия
---	-------------------------------	-------------------

Земельный участок			
вид объекта недвижимости			
Лист № 2 раздела 4.1	Всего листов раздела 4.1: 3	Всего разделов: 7	Всего листов выписки: 14
20.01.2025г. № КУВИ-001/2025-15036111			
Кадастровый номер:		22:43:090102:293	
		<p>подтверждающее право владения объектами ЭСХ от 26.06.2015 № 1.1/10.2/6900 выдан: ОАО "Межрегиональная распределительная сетевая компания Сибири"; письмо о направлении позиции от 09.03.2016 № 19-исх/02901-СМ/16 выдан: МИНИСТЕРСТВО ЭКОНОМИЧЕСКОГО РАЗВИТИЯ РОССИЙСКОЙ ФЕДЕРАЦИИ; письмо ФГБУ "ФКП Росреестра" о верификации ЗОУИТ от 14.10.2016 № 11-2647/16 выдан: ФГБУ "ФКП Росреестра"; Содержание ограничения (обременения): Ограничения использования объектов недвижимости в границах охранной зоны воздушной линии электропередач установлены в соответствии с п. 8, 9, 10, 13, 14, 15 «Правил установления охранных зон объектов электросетевого хозяйства и особых условий использования земельных участков, расположенных в границах таких зон», утвержденных Постановлением Правительства РФ № 160 от 24.02.2009 г. (в ред. от 26.08.2013г.) «О порядке установления охранных зон объектов электросетевого хозяйства и особых условий использования земельных участков, расположенных в границах таких зон». ; Реестровый номер границы: 22:43-6.73; Вид объекта реестра границ: Зона с особыми условиями использования территории; Вид зоны по документу: Охранная зона объекта ЭСХ «ТП-47-1-1 с ВЛ-0,4 кВ ф.1, ф.2, ТП-47-5-1 с ВЛ-0,4 кВ ф.1, ТП-47-5-2 с ВЛ-0,4 кВ ф.1, ф.2, ф.3 ТП-47-5-3 с ВЛ-0,4 кВ ф.1, ТП-47-5-4 с ВЛ-0,4 кВ ф.1"; Тип зоны: Охранная зона инженерных коммуникаций</p>	
	Весь	<p>вид ограничения (обременения): ограничения прав на земельный участок, предусмотренные статьей 56 Земельного кодекса Российской Федерации; Срок действия: не установлен; реквизиты документа-основания: водный кодекс Российской Федерации от 03.06.2006 № 74-ФЗ выдан: Государственная Дума Российской Федерации; постановление «Об утверждении правил установления на местности границ водоохранных зон и границ прибрежных защитных полос водных объектов» от 10.01.2009 № 17 выдан: Правительство Российской Федерации; приказ об установлении местоположения береговых линий (границ водных объектов) границ водоохранных зон и прибрежных защитных полос на водных объектах в границах земель Солонешенского района Алтайского края от 10.10.2017 № 1663 выдан: Министерство природных ресурсов и экологии Алтайского края; письмо о точности определения координат и топографической основе от 02.10.2017 № 335/10-17 выдан: ООО "Центр инженерных технологий"; карта (план), прибрежная защитная полоса руч. Зараковский, МО Степной сельсовет с. Степное от 02.10.2017 № б/н выдан: ООО "Центр инженерных технологий"; доверенность от 26.09.2017 № б/н выдан: Министерство природных ресурсов и экологии Алтайского края; сопроводительное письмо от 23.11.2017 № б/н выдан: Министерство природных ресурсов и экологии Алтайского края; приложение к сопроводительному письму (CD-диск с данными) от 23.11.2017 № б/н выдан: Министерство природных ресурсов и экологии Алтайского края; Содержание ограничения (обременения): Ограничения использования территории прибрежной защитной полосы (ПЗП) определены ч. 15, 16, 17 ст. 65 Водного кодекса РФ от 03.06.2006 N 74-ФЗ; Реестровый номер границы: 22:43-6.269; Вид объекта реестра границ: Зона с особыми условиями использования территории; Вид зоны по документу: Прибрежная защитная полоса руч. Зараковский, МО Степной сельсовет с. Степное; Тип зоны: Прибрежная защитная полоса; Индекс: -</p>	
	Весь	<p>вид ограничения (обременения): ограничения прав на земельный участок, предусмотренные статьей 56 Земельного кодекса</p>	



ДОКУМЕНТ ПОДПИСАН
ЭЛЕКТРОННОЙ ПОДПИСЬЮ

Сертификат: 009F0BDC181A023B64597F1E2579BEFB50

Владелец: ФЕДЕРАЛЬНАЯ СЛУЖБА ГОСУДАРСТВЕННОЙ
РЕГИСТРАЦИИ, КАДАСТРА И КАРТОГРАФИИ
Действителен: с 02.08.2024 по 26.10.2025

полное наименование должности

инициалы, фамилия

Земельный участок

вид объекта недвижимости

Лист № 3 раздела 4.1

Всего листов раздела 4.1: 3

Всего разделов: 7

Всего листов выписки: 14

20.01.2025г. № КУВИ-001/2025-15036111

Кадастровый номер:

22:43:090102:293

Российской Федерации; Срок действия: не установлен; реквизиты документа-основания: водный кодекс Российской Федерации от 03.06.2006 № 74-ФЗ выдан: Государственная Дума Российской Федерации; постановление «Об утверждении правил установления на местности границ водоохранных зон и границ прибрежных защитных полос водных объектов» от 10.01.2009 № 17 выдан: Правительство Российской Федерации; приказ об установлении местоположения береговых линий (границ водных объектов) границ водоохранных зон и прибрежных защитных полос на водных объектах в границах земель Солонешенского района Алтайского края от 10.10.2017 № 1663 выдан: Министерство природных ресурсов и экологии Алтайского края; письмо о точности определения координат и топографической основе от 02.10.2017 № 335/10-17 выдан: ООО "Центр инженерных технологий"; карта (план), водоохранная зона руч. Зараковский, МО Степной сельсовет с. Степное от 02.10.2017 № б/н выдан: ООО "Центр инженерных технологий"; доверенность от 26.09.2017 № б/н выдан: Министерство природных ресурсов и экологии Алтайского края; сопроводительное письмо от 23.11.2017 № б/н выдан: Министерство природных ресурсов и экологии Алтайского края; приложение к сопроводительному письму (CD-диск с данными) от 23.11.2017 № б/н выдан: Министерство природных ресурсов и экологии Алтайского края; Содержание ограничения (обременения): Ограничения использования территории водоохраной зоны (ВЗ) определены ч. 15, 16 ст. 65 Водного кодекса РФ от 03.06.2006 N 74-ФЗ; Реестровый номер границы: 22:43-6.214; Вид объекта реестра границ: Зона с особыми условиями использования территории; Вид зоны по документу: Водоохранная зона руч. Зараковский, МО Степной сельсовет с. Степное; Тип зоны: Водоохранная зона; Индекс: -



ДОКУМЕНТ ПОДПИСАН
ЭЛЕКТРОННОЙ ПОДПИСЬЮ

Сертификат: 009F0BDC181A023B64597F1E2579BEFB50

Владелец: ФЕДЕРАЛЬНАЯ СЛУЖБА ГОСУДАРСТВЕННОЙ

РЕГИСТРАЦИИ, КАДАСТРА И КАРТОГРАФИИ

Действителен: с 02.08.2024 по 26.10.2025

полное наименование должности

инициалы, фамилия

Выписка из Единого государственного реестра недвижимости об объекте недвижимости

Сведения о частях земельного участка

Земельный участок			
вид объекта недвижимости			
Лист № 1 раздела 4.2	Всего листов раздела 4.2: 1	Всего разделов: 7	Всего листов выписки: 14
20.01.2025г. № КУВИ-001/2025-15036111			
Кадастровый номер:		22:43:090102:293	

Сведения о характерных точках границы части (частей) земельного участка				
Учетный номер части: 22:43:090102:293/1				
Система координат МСК-22, зона 3				
Номер точки	Координаты, м		Описание закрепления на местности	Средняя квадратичная погрешность определения координат характерных точек границ земельного участка, м
	X	Y		
1	2	3	4	5
1	396266.31	3241503.59	-	-
2	396254.61	3241508.96	-	-
3	396239.25	3241515.64	-	-
4	396221.07	3241493.63	-	-
5	396234.6	3241488.34	-	-
6	396241.36	3241481.87	-	-
7	396246.7	3241472.43	-	-
8	396248.31	3241475.31	-	-
9	396256.57	3241498.55	-	-
10	396266.47	3241503.34	-	-
1	396266.31	3241503.59	-	-

полное наименование должности		ДОКУМЕНТ ПОДПИСАН ЭЛЕКТРОННОЙ ПОДПИСЬЮ	инициалы, фамилия
	Сертификат: 009F0BDC181A023B64597F1E2579BEFB50 Владелец: ФЕДЕРАЛЬНАЯ СЛУЖБА ГОСУДАРСТВЕННОЙ РЕГИСТРАЦИИ, КАДАСТРА И КАРТОГРАФИИ Действителен: с 02.08.2024 по 26.10.2025		