

Извещение

Администрация Солонешенского района Алтайского края, в соответствии с пп.15 п.2 ст.39.6, п.8 ст.39.8, ст.39.18 Земельного кодекса Российской Федерации, информирует о возможности предоставления заинтересованным лицам в аренду, земельных участков из земель государственной собственности (до разграничения прав), категория земель: земли сельскохозяйственного назначения:

1. с кадастровым номером 22:43:020001:987. Местоположение: Российская Федерация, Алтайский край, район Солонешенский, с. Лютаево, урочище «лог Борисов». Площадь: 1283242 кв.м. Виды разрешенного использования: животноводство: скотоводство (выпас сельскохозяйственных животных);

2. с кадастровым номером 22:43:020001:1013. Местоположение: Российская Федерация, Алтайский край, район Солонешенский, Лютаевский сельсовет, п. Первомайский, лога: выше Могильного, Черемшанский. Площадь: 512000 кв.м. Виды разрешенного использования: животноводство: скотоводство (выпас сельскохозяйственных животных);

3. с кадастровым номером 22:43:040001:1289. Местоположение: Российская Федерация, Алтайский край, район Солонешенский, с. Сибирячиха, урочище «Вершина Малашина». Площадь: 91257 кв.м. Виды разрешенного использования: животноводство: скотоводство - сенокосение;

4. с кадастровым номером 22:43:050001:2587. Местоположение: Российская Федерация, Алтайский край, Солонешенский район, урочище «Язевка». Площадь: 711283 кв.м. Виды разрешенного использования: для выпаса скота;

5. с кадастровым номером 22:43:050001:2597. Местоположение: Российская Федерация, Алтайский край, Солонешенский район, в 2600 м по направлению на запад от ориентира расположенного по адресу: с. Медведевка, ул. Пролетарская, 37а. Площадь: 124182 кв.м. Виды разрешенного использования: для сенокосения;

6. с кадастровым номером 22:43:060002:679. Местоположение: Российская Федерация, Алтайский край, Солонешенский район, Солонешенский сельсовет, с. Тальменка, лог «Точильный». Площадь: 400000 кв.м. Виды разрешенного использования: для животноводства (выпас скота);

7. с кадастровым номером 22:43:060001:2337. Местоположение: Российская Федерация, Алтайский край, Солонешенский район, с. Солонешное, расположенный по направлению на северо-восток в 100 метрах от участка с кадастровым номером 22:43:060001:14. Площадь: 119733 кв.м. Виды разрешенного использования: для сенокосения;

8. с кадастровым номером 22:43:060001:2800. Местоположение: Российская Федерация, Алтайский край, Солонешенский район, МО Солонешенский сельсовет, с. Искра, у брода. Площадь: 15823 кв.м. Виды разрешенного использования: ведение личного подсобного хозяйства на полевых участках;

9. с кадастровым номером 22:43:010001:919. Местоположение: Российская Федерация, Алтайский край, район Солонешенский, п. Калининский, лог «Моховой», урочище «Между полосами». Площадь: 44132 кв.м. Виды разрешенного использования: животноводство: скотоводство: сенокосение;

10. с кадастровым номером 22:43:020001:998. Местоположение: Российская Федерация, Алтайский край, район Солонешенский, Лютаевский сельсовет, с. Лютаево, лог «Отделенческий». Площадь: 605000 кв.м. Виды разрешенного использования: животноводство: скотоводство-сенокосение;

11. с кадастровым номером 22:43:020001:1273. Местоположение: Российская Федерация, Алтайский край, район Солонешенский, с. Лютаево, лог «Змеиный».

Площадь: 605234 кв.м. Виды разрешенного использования: выпас сельскохозяйственных животных;

12. с кадастровым номером 22:43:040001:1224. Местоположение: Российская Федерация, Алтайский край, район Солонешенский, в 550 м по направлению на север от ориентира расположенного по адресу: с. Сибирячиха, ул. Советская, д. 16. Площадь: 556485 кв.м. Виды разрешенного использования: животноводство: скотоводство (выпас сельскохозяйственных животных);

13. с кадастровым номером 22:43:070001:2310. Местоположение: Российская Федерация, Алтайский край, Солонешенский район, МО Тумановский сельсовет, с. Матвеевка, лога: Быстрёнок, Первый, Второй. Площадь: 104955 кв.м. Виды разрешенного использования: сенокошение.

Заинтересованные в предоставлении земельных участков лица, имеют право ознакомиться с их более подробными кадастровыми характеристиками на официальном сайте Администрации района <https://soloneshnoe.gosuslugi.ru/> в разделе: главная, деятельность, в подразделе земельные и имущественные отношения: извещения по земельным отношениям и в бумажном виде в Администрации района. Заявления о намерении участвовать в аукционе по продаже права на заключение договора аренды земельного участка принимаются в течение тридцати дней со дня опубликования данного извещения: до 09 сентября 2024 года, включительно. Способы подачи заявлений: лично в Администрацию района, посредством почтовой связи на бумажном носителе, посредством отправки через личный кабинет Единого портала государственных или муниципальных услуг, путем направления электронного документа заверенного электронной цифровой подписью заявителя на официальную электронную почту Администрации района: admsln@yandex.ru. По всем вопросам обращаться в Администрацию района по адресу: 659690, Алтайский край, Солонешенский район, с. Солонешное, ул. Красноармейская, 15, кабинеты № 15, 17, в рабочие дни: понедельник – пятница, с 9.00 до 17.00, исключая обед с 13.00 до 13.50. Телефон для справок 8(38594)22-6-37.

Филиал публично-правовой компании "Роскадастр" по Алтайскому краю
полное наименование органа регистрации прав

Выписка из Единого государственного реестра недвижимости об объекте недвижимости

Сведения о характеристиках объекта недвижимости

В Единый государственный реестр недвижимости внесены следующие сведения:

Раздел 1 Лист 1

Земельный участок			
вид объекта недвижимости			
Лист № 1 раздела 1	Всего листов раздела 1: 3	Всего разделов: 4	Всего листов выписки: 12
06.08.2024г. № КУВИ-001/2024-199868564			
Кадастровый номер:	22:43:020001:987		
Номер кадастрового квартала:	22:43:020001		
Дата присвоения кадастрового номера:	21.11.2017		
Ранее присвоенный государственный учетный номер:	данные отсутствуют		
Местоположение:	Российская Федерация, Алтайский край, район Солонешенский, с. Лютаево, урочище "лог Борисов"		
Площадь:	1283242 +/- 9912		
Кадастровая стоимость, руб.:	1873533.32		
Кадастровые номера расположенных в пределах земельного участка объектов недвижимости:	данные отсутствуют		
Кадастровые номера объектов недвижимости, из которых образован объект недвижимости:	данные отсутствуют		
Кадастровые номера образованных объектов недвижимости:	данные отсутствуют		
Категория земель:	Земли сельскохозяйственного назначения		
Виды разрешенного использования:	Животноводство: скотоводство (выпас сельскохозяйственных животных)		
Сведения о кадастровом инженере:	Меркулов Антон Иванович, договор на выполнение кадастровых работ от 31.08.2017 № 438, дата завершения кадастровых работ: 27.09.2017		
Сведения о лесах, водных объектах и об иных природных объектах, расположенных в пределах земельного участка:	данные отсутствуют		
Сведения о том, что земельный участок полностью расположен в границах зоны с особыми условиями использования территории, территории объекта культурного наследия, публичного сервитута:	данные отсутствуют		
Сведения о том, что земельный участок расположен в границах особой экономической зоны, территории опережающего развития, зоны территориального развития в Российской Федерации, игровой зоны:	данные отсутствуют		



ДОКУМЕНТ ПОДПИСАН
ЭЛЕКТРОННОЙ ПОДПИСЬЮ

Сертификат: 00ВВ056В7401СВ38D2В3576АСDС8425108

Владелец: ФЕДЕРАЛЬНАЯ СЛУЖБА ГОСУДАРСТВЕННОЙ
РЕГИСТРАЦИИ, КАДАСТРА И КАРТОГРАФИИ
Действителен: с 27.06.2023 по 19.09.2024

полное наименование должности

инициалы, фамилия

Земельный участок			
вид объекта недвижимости			
Лист № 2 раздела 1	Всего листов раздела 1: 3	Всего разделов: 4	Всего листов выписки: 12
06.08.2024г. № КУВИ-001/2024-199868564			
Кадастровый номер:		22:43:020001:987	
Сведения о том, что земельный участок расположен в границах особо охраняемой природной территории, Байкальской природной территории и ее экологических зон, лесопарковом зеленом поясе, охотничьего угодья, лесничества:		данные отсутствуют	
Сведения о расположении земельного участка и (или) расположенного на нем объекта недвижимости в границах территории, в отношении которой принято решение о резервировании земель для государственных или муниципальных нужд:		данные отсутствуют	
Сведения о результатах проведения государственного земельного надзора:		данные отсутствуют	
Сведения о расположении земельного участка в границах территории, в отношении которой утвержден проект межевания территории:		данные отсутствуют	
Условный номер земельного участка:		данные отсутствуют	
Сведения о принятии акта и (или) заключении договора, предусматривающих предоставление в соответствии с земельным законодательством исполнительным органом государственным органом власти или органом местного самоуправления, находящегося в государственной или муниципальной собственности земельного участка для строительства наемного дома социального использования или наемного дома коммерческого использования:		данные отсутствуют	
Сведения о том, что земельный участок или земельные участки образованы на основании решения об изъятии земельного участка и (или) расположенного на нем объекта недвижимости для государственных или муниципальных нужд:		данные отсутствуют	
Сведения о том, что земельный участок образован из земель или земельного участка, государственная собственность на которые не разграничена:		данные отсутствуют	
Сведения о наличии земельного спора о местоположении границ земельных участков:		данные отсутствуют	
Статус записи об объекте недвижимости:		Сведения об объекте недвижимости имеют статус "актуальные"	
Особые отметки:		Сведения, необходимые для заполнения разделов: 2 - Сведения о зарегистрированных правах; 4 - Сведения о частях земельного участка, отсутствуют.	



ДОКУМЕНТ ПОДПИСАН
ЭЛЕКТРОННОЙ ПОДПИСЬЮ

Сертификат: 00ВВ056В7401СВ38D2В3576АСDС8425108

Владелец: ФЕДЕРАЛЬНАЯ СЛУЖБА ГОСУДАРСТВЕННОЙ

РЕГИСТРАЦИИ, КАДАСТРА И КАРТОГРАФИИ

Действителен: с 27.06.2023 по 19.09.2024

полное наименование должности

инициалы, фамилия

Земельный участок			
вид объекта недвижимости			
Лист № 3 раздела 1	Всего листов раздела 1: 3	Всего разделов: 4	Всего листов выписки: 12
06.08.2024г. № КУВИ-001/2024-199868564			
Кадастровый номер:	22:43:020001:987		
Получатель выписки:	Администрация Солонешенского района Алтайского края		

полное наименование должности	 ДОКУМЕНТ ПОДПИСАН ЭЛЕКТРОННОЙ ПОДПИСЬЮ Сертификат: 00ВВ056В7401СВ38D2В3576АСDС8425108 Владелец: ФЕДЕРАЛЬНАЯ СЛУЖБА ГОСУДАРСТВЕННОЙ РЕГИСТРАЦИИ, КАДАСТРА И КАРТОГРАФИИ Действителен: с 27.06.2023 по 19.09.2024	инициалы, фамилия

Выписка из Единого государственного реестра недвижимости об объекте недвижимости

Описание местоположения земельного участка

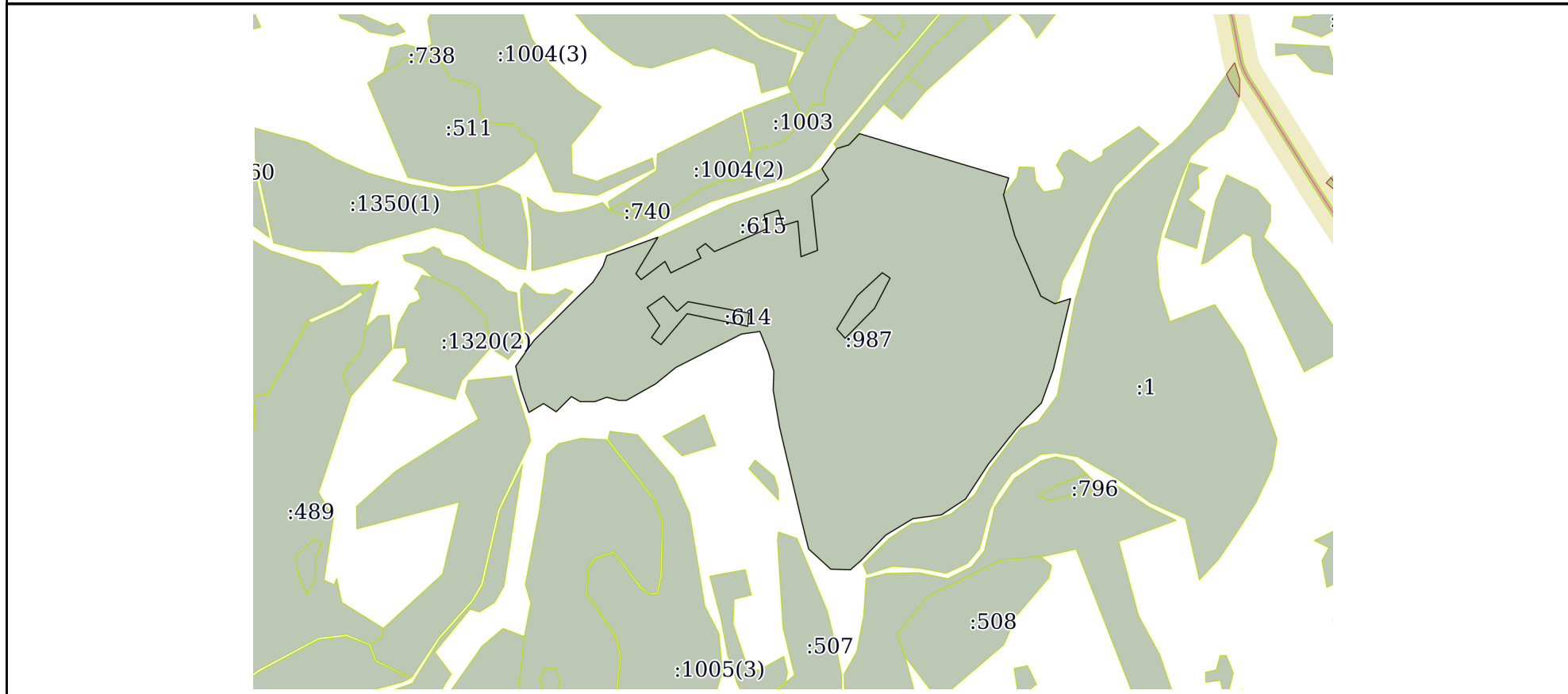
Земельный участок			
вид объекта недвижимости			

Лист № 1 раздела 3	Всего листов раздела 3: 1	Всего разделов: 4	Всего листов выписки: 12
--------------------	---------------------------	-------------------	--------------------------

06.08.2024г. № КУВИ-001/2024-199868564

Кадастровый номер: 22:43:020001:987

План (чертеж, схема) земельного участка



Масштаб 1:20000 Условные обозначения:

	 ДОКУМЕНТ ПОДПИСАН ЭЛЕКТРОННОЙ ПОДПИСЬЮ Сертификат: 00ВВ056В7401СВ38D2В3576АСDC8425108 Владелец: ФЕДЕРАЛЬНАЯ СЛУЖБА ГОСУДАРСТВЕННОЙ РЕГИСТРАЦИИ, КАДАСТРА И КАРТОГРАФИИ Действителен: с 27.06.2023 по 19.09.2024	
полное наименование должности		инициалы, фамилия

Выписка из Единого государственного реестра недвижимости об объекте недвижимости
Описание местоположения земельного участка

Земельный участок			
вид объекта недвижимости			
Лист № 1 раздела 3.1	Всего листов раздела 3.1: 4	Всего разделов: 4	Всего листов выписки: 12
06.08.2024г. № КУВИ-001/2024-199868564			
Кадастровый номер:		22:43:020001:987	

Описание местоположения границ земельного участка							
№ п/п	Номер точки		Дирекционный угол	Горизонтальное проложение, м	Описание закрепления на местности	Кадастровые номера смежных участков	Сведения об адресах правообладателей смежных земельных участков
	начальная	конечная					
1	2	3	4	5	6	7	8
1	1.1.1	1.1.2	106°32.4'	525.88	данные отсутствуют	данные отсутствуют	данные отсутствуют
2	1.1.2	1.1.3	197°15.2'	60.12	данные отсутствуют	данные отсутствуют	данные отсутствуют
3	1.1.3	1.1.4	164°31.3'	144.15	данные отсутствуют	22:43:020001:1023(1)	адрес отсутствует
4	1.1.4	1.1.5	156°39.4'	221.15	данные отсутствуют	22:43:020001:1023(1)	адрес отсутствует
5	1.1.5	1.1.6	118°36.5'	53.57	данные отсутствуют	22:43:020001:1023(1)	адрес отсутствует
6	1.1.6	1.1.7	72°14.6'	56.1	данные отсутствуют	данные отсутствуют	данные отсутствуют
7	1.1.7	1.1.8	193°33.2'	246.24	данные отсутствуют	данные отсутствуют	данные отсутствуют
8	1.1.8	1.1.9	199°43.3'	120.35	данные отсутствуют	данные отсутствуют	данные отсутствуют
9	1.1.9	1.1.10	224°16.6'	119.39	данные отсутствуют	данные отсутствуют	данные отсутствуют
10	1.1.10	1.1.11	218°17.2'	155.23	данные отсутствуют	данные отсутствуют	данные отсутствуют
11	1.1.11	1.1.12	213°12.5'	140.5	данные отсутствуют	данные отсутствуют	данные отсутствуют
12	1.1.12	1.1.13	236°39.7'	97.22	данные отсутствуют	данные отсутствуют	данные отсутствуют
13	1.1.13	1.1.14	262°24.1'	97.02	данные отсутствуют	данные отсутствуют	данные отсутствуют
14	1.1.14	1.1.15	238°50.5'	107.4	данные отсутствуют	данные отсутствуют	данные отсутствуют
15	1.1.15	1.1.16	224°17.5'	122.42	данные отсутствуют	данные отсутствуют	данные отсутствуют
16	1.1.16	1.1.17	228°49.1'	45.44	данные отсутствуют	данные отсутствуют	данные отсутствуют
17	1.1.17	1.1.18	271°50.5'	66.29	данные отсутствуют	данные отсутствуют	данные отсутствуют
18	1.1.18	1.1.19	312°26.2'	101.35	данные отсутствуют	данные отсутствуют	данные отсутствуют
19	1.1.19	1.1.20	345°57.7'	88.14	данные отсутствуют	данные отсутствуют	данные отсутствуют
20	1.1.20	1.1.21	346°45.6'	335.93	данные отсутствуют	данные отсутствуют	данные отсутствуют
21	1.1.21	1.1.22	350°13.2'	125.81	данные отсутствуют	данные отсутствуют	данные отсутствуют
22	1.1.22	1.1.23	1°54.2'	64.16	данные отсутствуют	данные отсутствуют	данные отсутствуют



ДОКУМЕНТ ПОДПИСАН
ЭЛЕКТРОННОЙ ПОДПИСЬЮ

Сертификат: 00BV056B7401CB38D2B3576ACDC8425108
Владелец: ФЕДЕРАЛЬНАЯ СЛУЖБА ГОСУДАРСТВЕННОЙ
РЕГИСТРАЦИИ, КАДАСТРА И КАРТОГРАФИИ
Действителен: с 27.06.2023 по 19.09.2024

полное наименование должности		инициалы, фамилия
-------------------------------	--	-------------------

Земельный участок
вид объекта недвижимости

Лист № 2 раздела 3.1

Всего листов раздела 3.1: 4

Всего разделов: 4

Всего листов выписки: 12

06.08.2024г. № КУВИ-001/2024-199868564

Кадастровый номер:

22:43:020001:987

1	2	3	4	5	6	7	8
23	1.1.23	1.1.24	343°48.8'	68.98	данные отсутствуют	данные отсутствуют	данные отсутствуют
24	1.1.24	1.1.25	337°53.3'	73.83	данные отсутствуют	данные отсутствуют	данные отсутствуют
25	1.1.25	1.1.26	262°7.7'	62.57	данные отсутствуют	данные отсутствуют	данные отсутствуют
26	1.1.26	1.1.27	242°59.9'	249.47	данные отсутствуют	данные отсутствуют	данные отсутствуют
27	1.1.27	1.1.28	230°54.2'	88.13	данные отсутствуют	данные отсутствуют	данные отсутствуют
28	1.1.28	1.1.29	240°31.4'	112.93	данные отсутствуют	данные отсутствуют	данные отсутствуют
29	1.1.29	1.1.30	270°0.0'	25.65	данные отсутствуют	данные отсутствуют	данные отсутствуют
30	1.1.30	1.1.31	284°44.1'	41.99	данные отсутствуют	данные отсутствуют	данные отсутствуют
31	1.1.31	1.1.32	249°46.6'	43.28	данные отсутствуют	данные отсутствуют	данные отсутствуют
32	1.1.32	1.1.33	270°0.0'	49.16	данные отсутствуют	данные отсутствуют	данные отсутствуют
33	1.1.33	1.1.34	299°44.9'	34.46	данные отсутствуют	данные отсутствуют	данные отсутствуют
34	1.1.34	1.1.35	225°0.0'	72.55	данные отсутствуют	данные отсутствуют	данные отсутствуют
35	1.1.35	1.1.36	303°1.9'	50.98	данные отсутствуют	данные отсутствуют	данные отсутствуют
36	1.1.36	1.1.37	238°40.4'	57.55	данные отсутствуют	данные отсутствуют	данные отсутствуют
37	1.1.37	1.1.38	340°38.3'	83.82	данные отсутствуют	данные отсутствуют	данные отсутствуют
38	1.1.38	1.1.39	347°28.2'	78.82	данные отсутствуют	данные отсутствуют	данные отсутствуют
39	1.1.39	1.1.40	35°16.6'	107.34	данные отсутствуют	данные отсутствуют	данные отсутствуют
40	1.1.40	1.1.41	45°0.0'	157.18	данные отсутствуют	данные отсутствуют	данные отсутствуют
41	1.1.41	1.1.42	45°42.1'	122.44	данные отсутствуют	данные отсутствуют	данные отсутствуют
42	1.1.42	1.1.43	32°37.7'	63.43	данные отсутствуют	данные отсутствуют	данные отсутствуют
43	1.1.43	1.1.44	19°26.2'	38.53	данные отсутствуют	данные отсутствуют	данные отсутствуют
44	1.1.44	1.1.45	70°10.7'	183.51	данные отсутствуют	данные отсутствуют	данные отсутствуют
45	1.1.45	1.1.46	211°10.6'	143.74	данные отсутствуют	22:43:020001:615	данные отсутствуют
46	1.1.46	1.1.47	138°41.5'	27.01	данные отсутствуют	22:43:020001:615	данные отсутствуют
47	1.1.47	1.1.48	52°38.8'	101.35	данные отсутствуют	22:43:020001:615	данные отсутствуют
48	1.1.48	1.1.49	153°4.1'	43.45	данные отсутствуют	22:43:020001:615	данные отсутствуют
49	1.1.49	1.1.50	63°51.5'	113.03	данные отсутствуют	22:43:020001:615	данные отсутствуют
50	1.1.50	1.1.51	334°26.4'	31.36	данные отсутствуют	22:43:020001:615	данные отсутствуют
51	1.1.51	1.1.52	54°6.8'	35.67	данные отсутствуют	22:43:020001:615	данные отсутствуют



ДОКУМЕНТ ПОДПИСАН
ЭЛЕКТРОННОЙ ПОДПИСЬЮ

Сертификат: 00BV056B7401CB38D2B3576ACDC8425108

Владелец: ФЕДЕРАЛЬНАЯ СЛУЖБА ГОСУДАРСТВЕННОЙ

РЕГИСТРАЦИИ, КАДАСТРА И КАРТОГРАФИИ

Действителен: с 27.06.2023 по 19.09.2024

полное наименование должности

инициалы, фамилия

Земельный участок
вид объекта недвижимости

Лист № 3 раздела 3.1

Всего листов раздела 3.1: 4

Всего разделов: 4

Всего листов выписки: 12

06.08.2024г. № КУВИ-001/2024-199868564

Кадастровый номер:

22:43:020001:987

1	2	3	4	5	6	7	8
52	1.1.52	1.1.53	131°20.9'	40.96	данные отсутствуют	22:43:020001:615	данные отсутствуют
53	1.1.53	1.1.54	66°32.4'	193.06	данные отсутствуют	22:43:020001:615	данные отсутствуют
54	1.1.54	1.1.55	348°58.9'	48.24	данные отсутствуют	22:43:020001:615	данные отсутствуют
55	1.1.55	1.1.56	71°33.9'	50.56	данные отсутствуют	22:43:020001:615	данные отсутствуют
56	1.1.56	1.1.57	164°14.5'	54.31	данные отсутствуют	22:43:020001:615	данные отсутствуют
57	1.1.57	1.1.58	73°14.6'	53.31	данные отсутствуют	22:43:020001:615	данные отсутствуют
58	1.1.58	1.1.59	175°2.6'	120.97	данные отсутствуют	22:43:020001:615	данные отсутствуют
59	1.1.59	1.1.60	68°57.4'	59.96	данные отсутствуют	22:43:020001:615	данные отсутствуют
60	1.1.60	1.1.61	353°39.6'	183.74	данные отсутствуют	22:43:020001:615	данные отсутствуют
61	1.1.61	1.1.62	45°55.6'	80.45	данные отсутствуют	22:43:020001:615	данные отсутствуют
62	1.1.62	1.1.63	328°45.8'	43.87	данные отсутствуют	22:43:020001:615	данные отсутствуют
63	1.1.63	1.1.64	36°31.4'	84.72	данные отсутствуют	данные отсутствуют	данные отсутствуют
64	1.1.64	1.1.65	73°8.5'	42.41	данные отсутствуют	22:43:020001:611	данные отсутствуют
65	1.1.65	1.1.1	43°36.8'	52.32	данные отсутствуют	22:43:020001:611	данные отсутствуют
66	1.2.66	1.2.67	145°23.6'	74.71	данные отсутствуют	22:43:020001:614	данные отсутствуют
67	1.2.67	1.2.68	214°41.6'	48.61	данные отсутствуют	22:43:020001:614	данные отсутствуют
68	1.2.68	1.2.69	126°52.4'	39.96	данные отсутствуют	22:43:020001:614	данные отсутствуют
69	1.2.69	1.2.70	40°16.3'	137	данные отсутствуют	22:43:020001:614	данные отсутствуют
70	1.2.70	1.2.71	101°44.4'	208.52	данные отсутствуют	22:43:020001:614	данные отсутствуют
71	1.2.71	1.2.72	6°20.4'	44.55	данные отсутствуют	22:43:020001:614	данные отсутствуют
72	1.2.72	1.2.73	280°38.8'	209.62	данные отсутствуют	22:43:020001:614	данные отсутствуют
73	1.2.73	1.2.74	229°0.9'	49.69	данные отсутствуют	22:43:020001:614	данные отсутствуют
74	1.2.74	1.2.75	319°0.7'	68.44	данные отсутствуют	22:43:020001:614	данные отсутствуют
75	1.2.75	1.2.66	235°18.4'	68.06	данные отсутствуют	22:43:020001:614	данные отсутствуют
76	1.3.76	1.3.77	211°42.1'	132.16	данные отсутствуют	22:43:020001:748	данные отсутствуют
77	1.3.77	1.3.78	138°10.9'	42.16	данные отсутствуют	22:43:020001:748	данные отсутствуют
78	1.3.78	1.3.79	44°31.8'	141.48	данные отсутствуют	22:43:020001:748	данные отсутствуют
79	1.3.79	1.3.80	27°17.9'	115.37	данные отсутствуют	22:43:020001:748	данные отсутствуют
80	1.3.80	1.3.81	304°30.4'	32.11	данные отсутствуют	22:43:020001:748	данные отсутствуют



ДОКУМЕНТ ПОДПИСАН
ЭЛЕКТРОННОЙ ПОДПИСЬЮ

Сертификат: 00BV056B7401CB38D2B3576ACDC8425108

Владелец: ФЕДЕРАЛЬНАЯ СЛУЖБА ГОСУДАРСТВЕННОЙ

РЕГИСТРАЦИИ, КАДАСТРА И КАРТОГРАФИИ

Действителен: с 27.06.2023 по 19.09.2024

полное наименование должности

инициалы, фамилия

Земельный участок

вид объекта недвижимости

Лист № 4 раздела 3.1

Всего листов раздела 3.1: 4

Всего разделов: 4

Всего листов выписки: 12

06.08.2024г. № КУВИ-001/2024-199868564

Кадастровый номер:

22:43:020001:987

1	2	3	4	5	6	7	8
81	1.3.81	1.3.76	227°20.3`	114.68	данные отсутствуют	22:43:020001:748	данные отсутствуют



ДОКУМЕНТ ПОДПИСАН
ЭЛЕКТРОННОЙ ПОДПИСЬЮ

Сертификат: 00ВВ056В7401СВ38D2В3576АСDC8425108

Владелец: ФЕДЕРАЛЬНАЯ СЛУЖБА ГОСУДАРСТВЕННОЙ

РЕГИСТРАЦИИ, КАДАСТРА И КАРТОГРАФИИ

Действителен: с 27.06.2023 по 19.09.2024

полное наименование должности

инициалы, фамилия

Выписка из Единого государственного реестра недвижимости об объекте недвижимости

Описание местоположения земельного участка

Земельный участок			
вид объекта недвижимости			
Лист № 1 раздела 3.2	Всего листов раздела 3.2: 4	Всего разделов: 4	Всего листов выписки: 12
06.08.2024г. № КУВИ-001/2024-199868564			
Кадастровый номер:		22:43:020001:987	

Сведения о характерных точках границы земельного участка				
Система координат МСК-22, зона 3				
Номер точки	Координаты, м		Описание закрепления на местности	Средняя квадратичная погрешность определения координат характерных точек границ земельного участка, м
	X	Y		
1	2	3	4	5
1	435626.66	3225489.86	Не закреплена	2.5
2	435588.78	3225453.77	Не закреплена	2.5
3	435576.48	3225413.18	Не закреплена	2.5
4	435508.4	3225362.76	Не закреплена	2.5
5	435470.89	3225385.51	Не закреплена	2.5
6	435414.93	3225327.71	Не закреплена	2.5
7	435232.31	3225348	Не закреплена	2.5
8	435210.78	3225292.04	Не закреплена	2.5
9	435331.3	3225281.59	Не закреплена	2.5
10	435315.93	3225230.54	Не закреплена	2.5
11	435368.2	3225215.79	Не закреплена	2.5
12	435352.21	3225167.82	Не закреплена	2.5
13	435304.86	3225177.04	Не закреплена	2.5
14	435228	3224999.94	Не закреплена	2.5
15	435255.06	3224969.19	Не закреплена	2.5
16	435234.15	3224940.29	Не закреплена	2.5
17	435205.86	3224953.82	Не закреплена	2.5
18	435156.06	3224852.35	Не закреплена	2.5
19	435194.8	3224832.67	Не закреплена	2.5
20	435133.31	3224752.11	Не закреплена	2.5
21	435153.6	3224734.28	Не закреплена	2.5
22	435276.58	3224808.69	Не закреплена	2.5



ДОКУМЕНТ ПОДПИСАН
ЭЛЕКТРОННОЙ ПОДПИСЬЮ

Сертификат: 00ВВ056В7401СВ38D2В3576АСDС8425108

Владелец: ФЕДЕРАЛЬНАЯ СЛУЖБА ГОСУДАРСТВЕННОЙ
РЕГИСТРАЦИИ, КАДАСТРА И КАРТОГРАФИИ
Действителен: с 27.06.2023 по 19.09.2024

полное наименование должности

инициалы, фамилия

Земельный участок

вид объекта недвижимости

Лист № 2 раздела 3.2

Всего листов раздела 3.2: 4

Всего разделов: 4

Всего листов выписки: 12

06.08.2024г. № КУВИ-001/2024-199868564

Кадастровый номер:

22:43:020001:987

1	2	3	4	5
23	435214.35	3224636.05	Не закреплена	2.5
24	435178.02	3224623.23	Не закреплена	2.5
25	435124.6	3224589.03	Не закреплена	2.5
26	435039.09	3224501.4	Не закреплена	2.5
27	434927.95	3224390.26	Не закреплена	2.5
28	434840.32	3224328.27	Не закреплена	2.5
29	434763.38	3224345.37	Не закреплена	2.5
30	434684.3	3224373.16	Не закреплена	2.5
31	434714.22	3224422.32	Не закреплена	2.5
32	434686.43	3224465.06	Не закреплена	2.5
33	434737.73	3224516.36	Не закреплена	2.5
34	434720.63	3224546.28	Не закреплена	2.5
35	434720.63	3224595.44	Не закреплена	2.5
36	434735.59	3224636.05	Не закреплена	2.5
37	434724.91	3224676.66	Не закреплена	2.5
38	434724.91	3224702.31	Не закреплена	2.5
39	434780.48	3224800.62	Не закреплена	2.5
40	434836.06	3224869.02	Не закреплена	2.5
41	434949.32	3225091.3	Не закреплена	2.5
42	434957.89	3225153.28	Не закреплена	2.5
43	434889.49	3225181.07	Не закреплена	2.5
44	434823.24	3225200.3	Не закреплена	2.5
45	434759.12	3225198.17	Не закреплена	2.5
46	434635.14	3225219.54	Не закреплена	2.5
47	434308.14	3225296.48	Не закреплена	2.5
48	434222.63	3225317.86	Не закреплена	2.5
49	434154.24	3225392.66	Не закреплена	2.5
50	434152.11	3225458.92	Не закреплена	2.5
51	434182.03	3225493.12	Не закреплена	2.5



ДОКУМЕНТ ПОДПИСАН
ЭЛЕКТРОННОЙ ПОДПИСЬЮ

Сертификат: 00ВВ056В7401СВ38D2В3576АСDС8425108

Владелец: ФЕДЕРАЛЬНАЯ СЛУЖБА ГОСУДАРСТВЕННОЙ

РЕГИСТРАЦИИ, КАДАСТРА И КАРТОГРАФИИ

Действителен: с 27.06.2023 по 19.09.2024

полное наименование должности

инициалы, фамилия

Земельный участок

вид объекта недвижимости

Лист № 3 раздела 3.2

Всего листов раздела 3.2: 4

Всего разделов: 4

Всего листов выписки: 12

06.08.2024г. № КУВИ-001/2024-199868564

Кадастровый номер:

22:43:020001:987

1	2	3	4	5
52	434269.66	3225578.61	Не закреплена	2.5
53	434325.23	3225670.52	Не закреплена	2.5
54	434338.06	3225766.69	Не закреплена	2.5
55	434391.49	3225847.91	Не закреплена	2.5
56	434509.04	3225924.86	Не закреплена	2.5
57	434630.88	3226021.04	Не закреплена	2.5
58	434716.36	3226104.39	Не закреплена	2.5
59	434829.65	3226145	Не закреплена	2.5
60	435069.03	3226202.71	Не закреплена	2.5
61	435051.92	3226149.28	Не закреплена	2.5
62	435077.57	3226102.25	Не закреплена	2.5
63	435280.62	3226014.62	Не закреплена	2.5
64	435419.54	3225976.15	Не закреплена	2.5
65	435476.95	3225993.98	Не закреплена	2.5
1	435626.66	3225489.86	Не закреплена	2.5
1	435038.92	3224772.41	-	2.5
2	435077.66	3224828.37	-	2.5
3	435026	3224873.26	-	2.5
4	435058.59	3224910.77	-	2.5
5	435019.86	3225116.78	-	2.5
6	434975.58	3225111.86	-	2.5
7	435018.01	3224907.7	-	2.5
8	434913.48	3224819.14	-	2.5
9	434937.46	3224787.17	-	2.5
10	434977.43	3224814.84	-	2.5
1	435038.92	3224772.41	-	2.5
1	435078.88	3225482.42	-	2.5
2	435156.59	3225566.75	-	2.5
3	435138.4	3225593.21	-	2.5



ДОКУМЕНТ ПОДПИСАН
ЭЛЕКТРОННОЙ ПОДПИСЬЮ

Сертификат: 00ВВ056В7401СВ38D2В3576АСDС8425108

Владелец: ФЕДЕРАЛЬНАЯ СЛУЖБА ГОСУДАРСТВЕННОЙ

РЕГИСТРАЦИИ, КАДАСТРА И КАРТОГРАФИИ

Действителен: с 27.06.2023 по 19.09.2024

полное наименование должности

инициалы, фамилия

Земельный участок

вид объекта недвижимости

Лист № 4 раздела 3.2

Всего листов раздела 3.2: 4

Всего разделов: 4

Всего листов выписки: 12

06.08.2024г. № КУВИ-001/2024-199868564

Кадастровый номер:

22:43:020001:987

1	2	3	4	5
4	435035.88	3225540.3	-	2.5
5	434935.02	3225441.08	-	2.5
6	434966.44	3225412.97	-	2.5
1	435078.88	3225482.42	-	2.5



ДОКУМЕНТ ПОДПИСАН
ЭЛЕКТРОННОЙ ПОДПИСЬЮ

Сертификат: 00ВВ056В7401СВ38D2В3576АСDС8425108

Владелец: ФЕДЕРАЛЬНАЯ СЛУЖБА ГОСУДАРСТВЕННОЙ

РЕГИСТРАЦИИ, КАДАСТРА И КАРТОГРАФИИ

Действителен: с 27.06.2023 по 19.09.2024

полное наименование должности

инициалы, фамилия

Филиал публично-правовой компании "Роскадастр" по Алтайскому краю
полное наименование органа регистрации прав
Выписка из Единого государственного реестра недвижимости об объекте недвижимости

Сведения о характеристиках объекта недвижимости

В Единый государственный реестр недвижимости внесены следующие сведения:

Раздел 1 Лист 1

Земельный участок			
вид объекта недвижимости			
Лист № 1 раздела 1	Всего листов раздела 1: 3	Всего разделов: 7	Всего листов выписки: 14
02.08.2024г. № КУВИ-001/2024-197091413			
Кадастровый номер:	22:43:020001:1013		
Номер кадастрового квартала:	22:43:020001		
Дата присвоения кадастрового номера:	01.03.2018		
Ранее присвоенный государственный учетный номер:	данные отсутствуют		
Местоположение:	Российская Федерация, Алтайский край, район Солонешенский, Лютаевский сельсовет, п. Первомайский, лога: выше Могильного, Черемшанский.		
Площадь:	512000 +/- 6261		
Кадастровая стоимость, руб.:	747520		
Кадастровые номера расположенных в пределах земельного участка объектов недвижимости:	данные отсутствуют		
Кадастровые номера объектов недвижимости, из которых образован объект недвижимости:	данные отсутствуют		
Кадастровые номера образованных объектов недвижимости:	данные отсутствуют		
Категория земель:	Земли сельскохозяйственного назначения		
Виды разрешенного использования:	Животноводство: скотоводство (выпас сельскохозяйственных животных)		
Сведения о кадастровом инженере:	Шершнев Василий Владимирович, договор на выполнение кадастровых работ от 05.12.2017 № 96, дата завершения кадастровых работ: 15.02.2018		
Сведения о лесах, водных объектах и об иных природных объектах, расположенных в пределах земельного участка:	данные отсутствуют		
Сведения о том, что земельный участок полностью расположен в границах зоны с особыми условиями использования территории, территории объекта культурного наследия, публичного сервитута:	данные отсутствуют		



**ДОКУМЕНТ ПОДПИСАН
ЭЛЕКТРОННОЙ ПОДПИСЬЮ**

Сертификат: 00ВВ056В7401СВ38D2В3576АСDС8425108
 Владелец: ФЕДЕРАЛЬНАЯ СЛУЖБА ГОСУДАРСТВЕННОЙ
 РЕГИСТРАЦИИ, КАДАСТРА И КАРТОГРАФИИ
 Действителен: с 27.06.2023 по 19.09.2024

полное наименование должности	инициалы, фамилия
-------------------------------	-------------------

Земельный участок			
вид объекта недвижимости			
Лист № 2 раздела 1	Всего листов раздела 1: 3	Всего разделов: 7	Всего листов выписки: 14
02.08.2024г. № КУВИ-001/2024-197091413			
Кадастровый номер:		22:43:020001:1013	
Сведения о том, что земельный участок расположен в границах особой экономической зоны, территории опережающего развития, зоны территориального развития в Российской Федерации, игровой зоны:	данные отсутствуют		
Сведения о том, что земельный участок расположен в границах особо охраняемой природной территории, Байкальской природной территории и ее экологических зон, лесопарковом зеленом поясе, охотничьего угодья, лесничества:	данные отсутствуют		
Сведения о расположении земельного участка и (или) расположенного на нем объекта недвижимости в границах территории, в отношении которой принято решение о резервировании земель для государственных или муниципальных нужд:	данные отсутствуют		
Сведения о результатах проведения государственного земельного надзора:	данные отсутствуют		
Сведения о расположении земельного участка в границах территории, в отношении которой утвержден проект межевания территории:	данные отсутствуют		
Условный номер земельного участка:	данные отсутствуют		
Сведения о принятии акта и (или) заключении договора, предусматривающих предоставление в соответствии с земельным законодательством исполнительным органом государственным органом власти или органом местного самоуправления, находящегося в государственной или муниципальной собственности земельного участка для строительства наемного дома социального использования или наемного дома коммерческого использования:	данные отсутствуют		
Сведения о том, что земельный участок или земельные участки образованы на основании решения об изъятии земельного участка и (или) расположенного на нем объекта недвижимости для государственных или муниципальных нужд:	данные отсутствуют		
Сведения о том, что земельный участок образован из земель или земельного участка, государственная собственность на которые не разграничена:	данные отсутствуют		



ДОКУМЕНТ ПОДПИСАН
ЭЛЕКТРОННОЙ ПОДПИСЬЮ

Сертификат: 00BV056B7401CB38D2B3576ACDC8425108

Владелец: ФЕДЕРАЛЬНАЯ СЛУЖБА ГОСУДАРСТВЕННОЙ
РЕГИСТРАЦИИ, КАДАСТРА И КАРТОГРАФИИ
Действителен: с 27.06.2023 по 19.09.2024

полное наименование должности

инициалы, фамилия

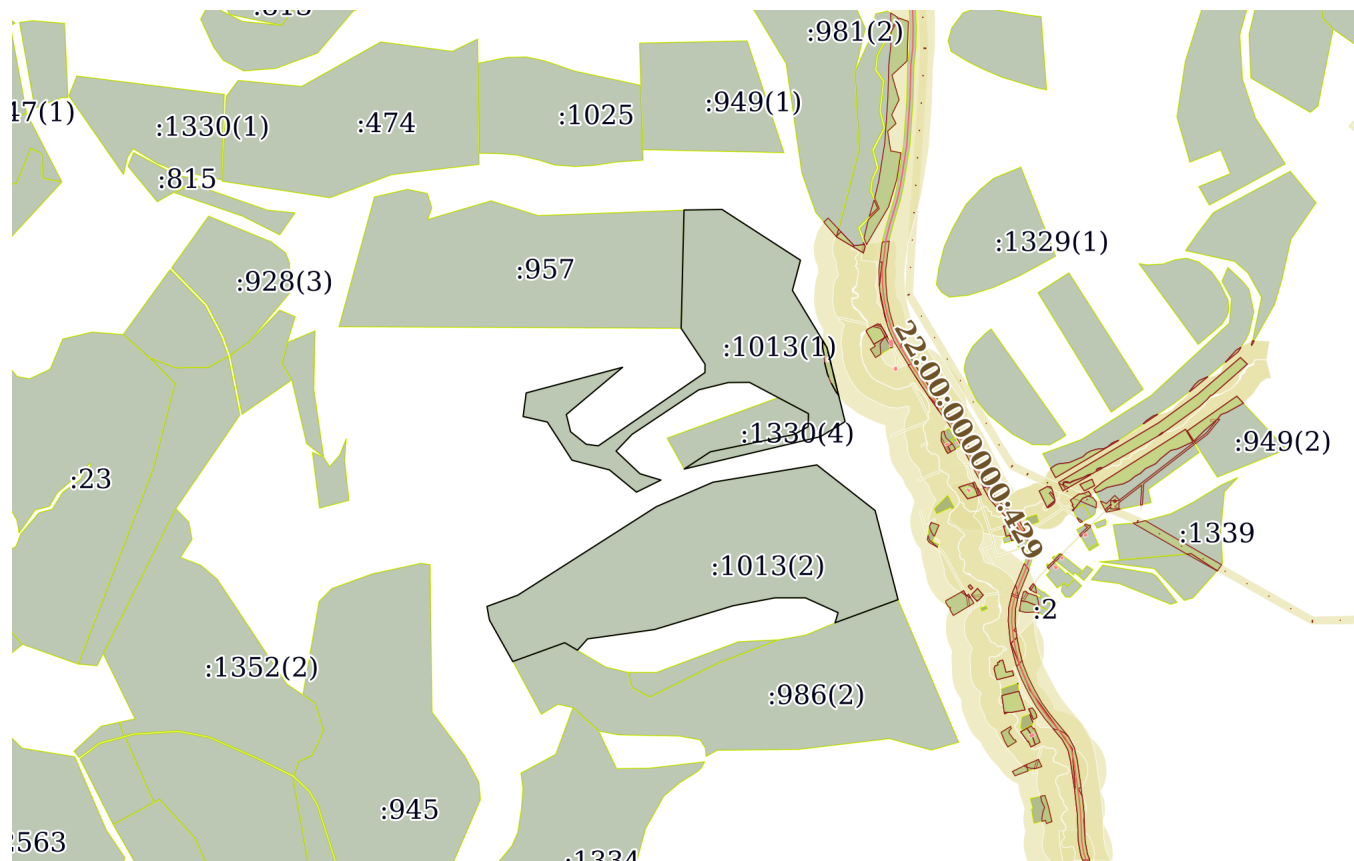
Земельный участок			
вид объекта недвижимости			
Лист № 3 раздела 1	Всего листов раздела 1: 3	Всего разделов: 7	Всего листов выписки: 14
02.08.2024г. № КУВИ-001/2024-197091413			
Кадастровый номер:		22:43:020001:1013	
Сведения о наличии земельного спора о местоположении границ земельных участков:		данные отсутствуют	
Статус записи об объекте недвижимости:		Сведения об объекте недвижимости имеют статус "актуальные"	
Особые отметки:		Граница земельного участка состоит из 2 контуров. Учетные номера контуров и их площади: 1 - 205000.1 кв.м, 2 - 307000.13 кв.м. Сведения об ограничениях права на объект недвижимости, обременениях данного объекта, не зарегистрированных в реестре прав, ограничений прав и обременений недвижимого имущества: вид ограничения (обременения): ограничения прав на земельный участок, предусмотренные статьей 56 Земельного кодекса Российской Федерации; срок действия: с 28.02.2018; реквизиты документа-основания: водный кодекс Российской Федерации от 03.06.2006 № 74-ФЗ выдан: Государственная Дума Российской Федерации. Сведения, необходимые для заполнения раздела: 2 - Сведения о зарегистрированных правах, отсутствуют.	
Получатель выписки:		Администрация Солонешенского района Алтайского края	

полное наименование должности		ДОКУМЕНТ ПОДПИСАН	инициалы, фамилия
		ЭЛЕКТРОННОЙ ПОДПИСЬЮ	
	Сертификат: 00ВВ056В7401СВ38D2В3576АСDC8425108		
	Владелец: ФЕДЕРАЛЬНАЯ СЛУЖБА ГОСУДАРСТВЕННОЙ		
	РЕГИСТРАЦИИ, КАДАСТРА И КАРТОГРАФИИ		
	Действителен: с 27.06.2023 по 19.09.2024		

Выписка из Единого государственного реестра недвижимости об объекте недвижимости
Описание местоположения земельного участка

Земельный участок			
вид объекта недвижимости			
Лист № 1 раздела 3	Всего листов раздела 3: 3	Всего разделов: 7	Всего листов выписки: 14
02.08.2024г. № КУВИ-001/2024-197091413			
Кадастровый номер:		22:43:020001:1013	

План (чертеж, схема) земельного участка



Масштаб 1:20000 Условные обозначения:



ДОКУМЕНТ ПОДПИСАН
ЭЛЕКТРОННОЙ ПОДПИСЬЮ

Сертификат: 00BV056B7401CB38D2B3576ACDC8425108
Владелец: ФЕДЕРАЛЬНАЯ СЛУЖБА ГОСУДАРСТВЕННОЙ
РЕГИСТРАЦИИ, КАДАСТРА И КАРТОГРАФИИ
Действителен: с 27.06.2023 по 19.09.2024

полное наименование должности

инициалы, фамилия

Земельный участок

вид объекта недвижимости

Лист № 2 раздела 3

Всего листов раздела 3: 3

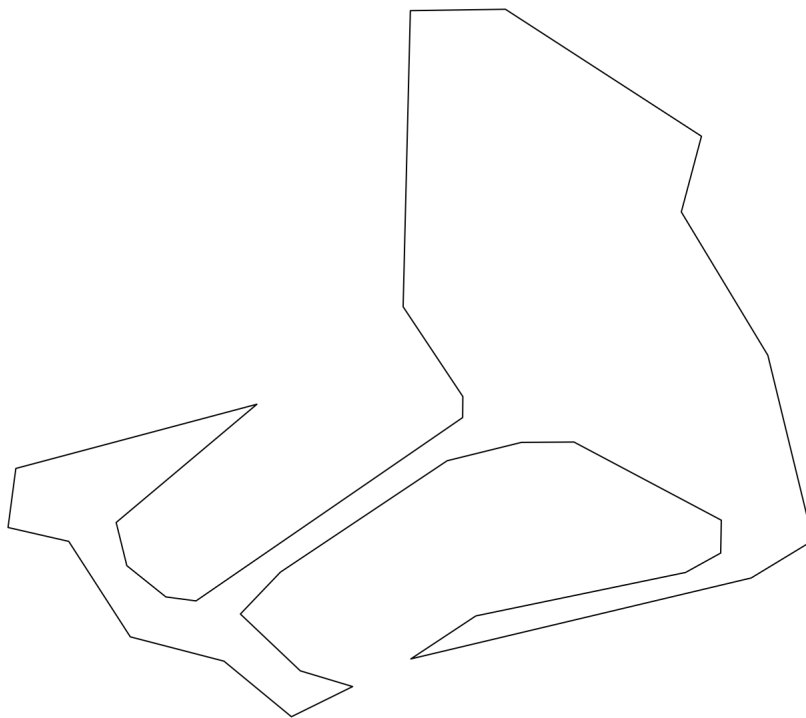
Всего разделов: 7

Всего листов выписки: 14

02.08.2024г. № КУВИ-001/2024-197091413

Кадастровый номер:

22:43:020001:1013



Масштаб 1:8000

Условные обозначения:

ДОКУМЕНТ ПОДПИСАН
ЭЛЕКТРОННОЙ ПОДПИСЬЮ

Сертификат: 00ВВ056В7401СВ38D2В3576АСDC8425108

Владелец: ФЕДЕРАЛЬНАЯ СЛУЖБА ГОСУДАРСТВЕННОЙ
РЕГИСТРАЦИИ, КАДАСТРА И КАРТОГРАФИИ
Действителен: с 27.06.2023 по 19.09.2024

полное наименование должности

инициалы, фамилия

Земельный участок

вид объекта недвижимости

Лист № 3 раздела 3

Всего листов раздела 3: 3

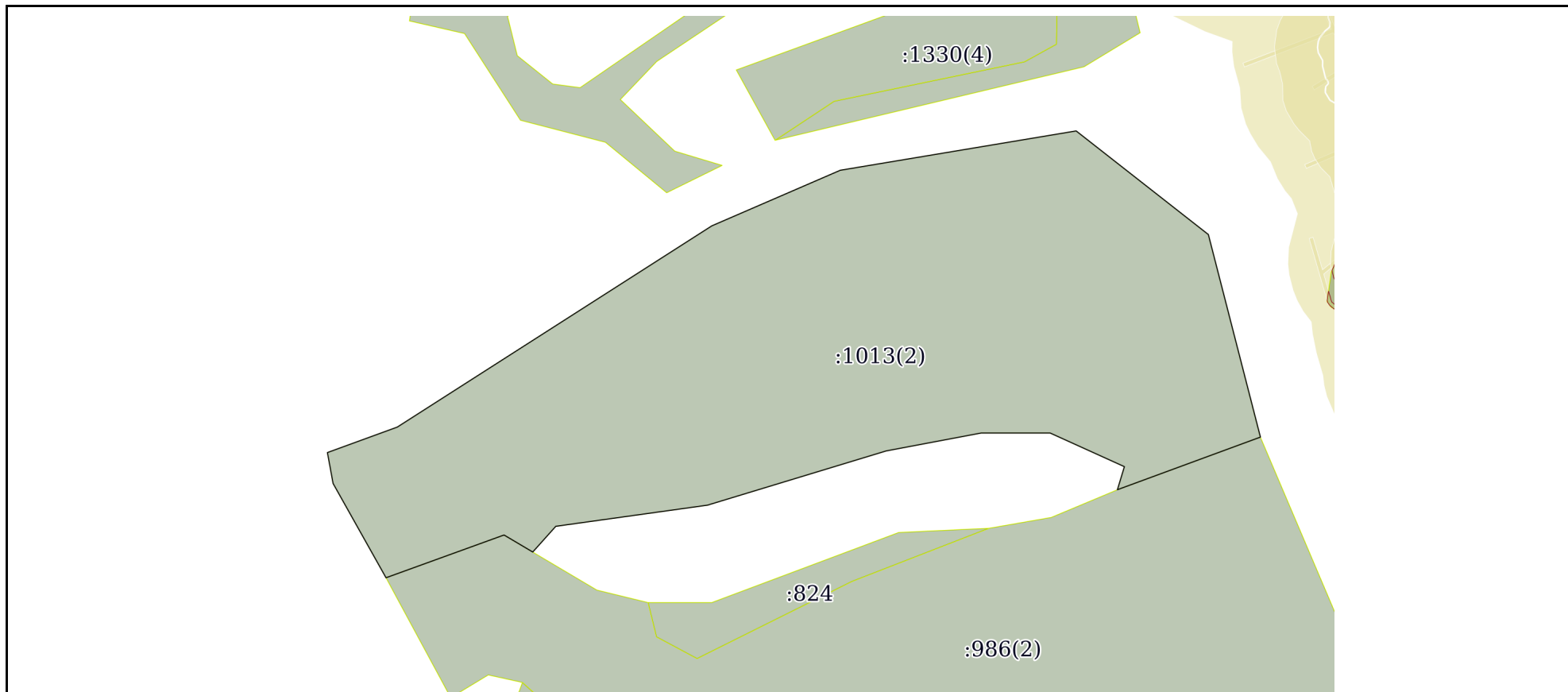
Всего разделов: 7

Всего листов выписки: 14

02.08.2024г. № КУВИ-001/2024-197091413

Кадастровый номер:

22:43:020001:1013



Масштаб 1:7000

Условные обозначения:



ДОКУМЕНТ ПОДПИСАН
ЭЛЕКТРОННОЙ ПОДПИСЬЮ

Сертификат: 00ВВ056В7401СВ38D2В3576АСDС8425108

Владелец: ФЕДЕРАЛЬНАЯ СЛУЖБА ГОСУДАРСТВЕННОЙ

РЕГИСТРАЦИИ, КАДАСТРА И КАРТОГРАФИИ

Действителен: с 27.06.2023 по 19.09.2024

полное наименование должности

инициалы, фамилия

Выписка из Единого государственного реестра недвижимости об объекте недвижимости

Описание местоположения земельного участка

Земельный участок			
вид объекта недвижимости			
Лист № 1 раздела 3.1	Всего листов раздела 3.1: 2	Всего разделов: 7	Всего листов выписки: 14
02.08.2024г. № КУВИ-001/2024-197091413			
Кадастровый номер:		22:43:020001:1013	

Описание местоположения границ земельного участка							
№ п/п	Номер точки		Дирекционный угол	Горизонтальное проложение, м	Описание закрепления на местности	Кадастровые номера смежных участков	Сведения об адресах правообладателей смежных земельных участков
	начальная	конечная					
1	2	3	4	5	6	7	8
1	1.1.1	1.1.2	89°10.1'	101.97	данные отсутствуют	данные отсутствуют	данные отсутствуют
2	1.1.2	1.1.3	122°54.7'	250.38	данные отсутствуют	данные отсутствуют	данные отсутствуют
3	1.1.3	1.1.4	194°54.6'	83.95	данные отсутствуют	данные отсутствуют	данные отсутствуют
4	1.1.4	1.1.5	148°51.7'	179.46	данные отсутствуют	данные отсутствуют	данные отсутствуют
5	1.1.5	1.1.6	166°17.9'	204.21	данные отсутствуют	данные отсутствуют	данные отсутствуют
6	1.1.6	1.1.7	238°47.1'	77.45	данные отсутствуют	данные отсутствуют	данные отсутствуют
7	1.1.7	1.1.8	256°38.0'	375.18	данные отсутствуют	данные отсутствуют	данные отсутствуют
8	1.1.8	1.1.9	56°33.4'	83.61	данные отсутствуют	22:43:020001:1330(4)	адрес отсутствует
9	1.1.9	1.1.10	78°18.2'	229.65	данные отсутствуют	22:43:020001:1330(4)	адрес отсутствует
10	1.1.10	1.1.11	61°6.1'	43.04	данные отсутствуют	22:43:020001:1330(4)	адрес отсутствует
11	1.1.11	1.1.12	1°2.5'	35.21	данные отсутствуют	22:43:020001:1330(4)	адрес отсутствует
12	1.1.12	1.1.13	297°55.4'	178.82	данные отсутствуют	данные отсутствуют	данные отсутствуют
13	1.1.13	1.1.14	269°36.8'	56.31	данные отсутствуют	данные отсутствуют	данные отсутствуют
14	1.1.14	1.1.15	256°7.7'	82.08	данные отсутствуют	данные отсутствуют	данные отсутствуют
15	1.1.15	1.1.16	236°16.4'	214.98	данные отсутствуют	данные отсутствуют	данные отсутствуют
16	1.1.16	1.1.17	223°42.4'	62.06	данные отсутствуют	данные отсутствуют	данные отсутствуют
17	1.1.17	1.1.18	133°26.6'	88.51	данные отсутствуют	данные отсутствуют	данные отсутствуют
18	1.1.18	1.1.19	106°42.7'	58.6	данные отсутствуют	данные отсутствуют	данные отсутствуют
19	1.1.19	1.1.20	243°47.9'	73.18	данные отсутствуют	данные отсутствуют	данные отсутствуют
20	1.1.20	1.1.21	309°27.8'	93.66	данные отсутствуют	данные отсутствуют	данные отсутствуют
21	1.1.21	1.1.22	284°32.0'	103.76	данные отсутствуют	данные отсутствуют	данные отсутствуют
22	1.1.22	1.1.23	327°9.6'	121.76	данные отсутствуют	данные отсутствуют	данные отсутствуют



ДОКУМЕНТ ПОДПИСАН
ЭЛЕКТРОННОЙ ПОДПИСЬЮ

Сертификат: 00BV056B7401CB38D2B3576ACDC8425108

Владелец: ФЕДЕРАЛЬНАЯ СЛУЖБА ГОСУДАРСТВЕННОЙ

РЕГИСТРАЦИИ, КАДАСТРА И КАРТОГРАФИИ

Действителен: с 27.06.2023 по 19.09.2024

полное наименование должности

инициалы, фамилия

Земельный участок
вид объекта недвижимости

Лист № 2 раздела 3.1

Всего листов раздела 3.1: 2

Всего разделов: 7

Всего листов выписки: 14

02.08.2024г. № КУВИ-001/2024-197091413

Кадастровый номер:

22:43:020001:1013

1	2	3	4	5	6	7	8
23	1.1.23	1.1.24	282°52.5'	66.78	данные отсутствуют	данные отсутствуют	данные отсутствуют
24	1.1.24	1.1.25	7°32.3'	63.79	данные отсутствуют	данные отсутствуют	данные отсутствуют
25	1.1.25	1.1.26	75°5.6'	267.54	данные отсутствуют	данные отсутствуют	данные отсутствуют
26	1.1.26	1.1.27	229°59.3'	197.1	данные отсутствуют	данные отсутствуют	данные отсутствуют
27	1.1.27	1.1.28	166°5.2'	47.66	данные отсутствуют	данные отсутствуют	данные отсутствуют
28	1.1.28	1.1.29	128°39.6'	53.59	данные отсутствуют	данные отсутствуют	данные отсутствуют
29	1.1.29	1.1.30	97°31.4'	32.61	данные отсутствуют	данные отсутствуют	данные отсутствуют
30	1.1.30	1.1.31	55°30.5'	346.85	данные отсутствуют	данные отсутствуют	данные отсутствуют
31	1.1.31	1.1.32	0°35.1'	22.54	данные отсутствуют	данные отсутствуют	данные отсутствуют
32	1.1.32	1.1.33	326°20.8'	115.56	данные отсутствуют	данные отсутствуют	данные отсутствуют
33	1.1.33	1.1.1	1°23.9'	317.34	данные отсутствуют	22:43:020001:957	Россия, Алтайский край, Солонешенский район, п. Первомайский, ул. Болотная, д. 11А
34	2.1.1	2.1.2	69°58.9'	87.87	данные отсутствуют	данные отсутствуют	данные отсутствуют
35	2.1.2	2.1.3	57°25.0'	440.91	данные отсутствуют	данные отсутствуют	данные отсутствуют
36	2.1.3	2.1.4	66°37.3'	165.25	данные отсутствуют	данные отсутствуют	данные отсутствуют
37	2.1.4	2.1.5	80°32.4'	282.49	данные отсутствуют	данные отсутствуют	данные отсутствуют
38	2.1.5	2.1.6	128°3.2'	198.31	данные отсутствуют	данные отсутствуют	данные отсутствуют
39	2.1.6	2.1.7	165°34.2'	246.83	данные отсутствуют	данные отсутствуют	данные отсутствуют
40	2.1.7	2.1.8	249°49.5'	180	данные отсутствуют	22:43:020001:986(2)	данные отсутствуют
41	2.1.8	2.1.9	16°52.4'	28.42	данные отсутствуют	данные отсутствуют	данные отсутствуют
42	2.1.9	2.1.10	294°20.9'	96.24	данные отсутствуют	данные отсутствуют	данные отсутствуют
43	2.1.10	2.1.11	270°0.0'	81.53	данные отсутствуют	данные отсутствуют	данные отсутствуют
44	2.1.11	2.1.12	259°19.7'	114.1	данные отсутствуют	данные отсутствуют	данные отсутствуют
45	2.1.12	2.1.13	253°8.0'	220.56	данные отсутствуют	данные отсутствуют	данные отсутствуют
46	2.1.13	2.1.14	262°4.3'	180.93	данные отсутствуют	данные отсутствуют	данные отсутствуют
47	2.1.14	2.1.15	221°53.7'	40.73	данные отсутствуют	данные отсутствуют	данные отсутствуют
48	2.1.15	2.1.16	300°37.5'	39.42	данные отсутствуют	22:43:020001:986(2)	данные отсутствуют
49	2.1.16	2.1.17	250°6.4'	148.26	данные отсутствуют	22:43:020001:986(2)	данные отсутствуют
50	2.1.17	2.1.18	330°39.7'	127.62	данные отсутствуют	данные отсутствуют	данные отсутствуют
51	2.1.18	2.1.1	349°35.6'	37.09	данные отсутствуют	данные отсутствуют	данные отсутствуют



ДОКУМЕНТ ПОДПИСАН
ЭЛЕКТРОННОЙ ПОДПИСЬЮ

Сертификат: 00BV056B7401CB38D2B3576ACDC8425108

Владелец: ФЕДЕРАЛЬНАЯ СЛУЖБА ГОСУДАРСТВЕННОЙ

РЕГИСТРАЦИИ, КАДАСТРА И КАРТОГРАФИИ

Действителен: с 27.06.2023 по 19.09.2024

полное наименование должности

инициалы, фамилия

Выписка из Единого государственного реестра недвижимости об объекте недвижимости

Описание местоположения земельного участка

Земельный участок			
вид объекта недвижимости			
Лист № 1 раздела 3.2	Всего листов раздела 3.2: 3	Всего разделов: 7	Всего листов выписки: 14
02.08.2024г. № КУВИ-001/2024-197091413			
Кадастровый номер:		22:43:020001:1013	

Сведения о характерных точках границы земельного участка				
Система координат МСК-22, зона 3				
Номер точки	Координаты, м		Описание закрепления на местности	Средняя квадратичная погрешность определения координат характерных точек границ земельного участка, м
	X	Y		
1	2	3	4	5
1	429062.39	3226267.52	не закреплена	2.5
2	428745.14	3226259.78	не закреплена	2.5
3	428648.95	3226323.82	не закреплена	2.5
4	428626.41	3226323.59	не закреплена	2.5
5	428429.99	3226037.71	не закреплена	2.5
6	428434.26	3226005.38	не закреплена	2.5
7	428467.74	3225963.53	не закреплена	2.5
8	428514	3225952.07	не закреплена	2.5
9	428640.72	3226103.03	не закреплена	2.5
10	428571.9	3225844.49	не закреплена	2.5
11	428508.66	3225836.12	не закреплена	2.5
12	428493.78	3225901.22	не закреплена	2.5
13	428391.48	3225967.25	не закреплена	2.5
14	428365.44	3226067.69	не закреплена	2.5
15	428305.91	3226140	не закреплена	2.5
16	428338.22	3226205.66	не закреплена	2.5
17	428355.07	3226149.54	не закреплена	2.5
18	428415.93	3226085.28	не закреплена	2.5
19	428460.79	3226128.16	не закреплена	2.5
20	428580.15	3226306.96	не закреплена	2.5
21	428599.83	3226386.65	не закреплена	2.5
22	428600.21	3226442.96	не закреплена	2.5



ДОКУМЕНТ ПОДПИСАН
ЭЛЕКТРОННОЙ ПОДПИСЬЮ

Сертификат: 00ВВ056В7401СВ38D2В3576АСDС8425108

Владелец: ФЕДЕРАЛЬНАЯ СЛУЖБА ГОСУДАРСТВЕННОЙ
РЕГИСТРАЦИИ, КАДАСТРА И КАРТОГРАФИИ
Действителен: с 27.06.2023 по 19.09.2024

полное наименование должности

инициалы, фамилия

Земельный участок

вид объекта недвижимости

Лист № 2 раздела 3.2

Всего листов раздела 3.2: 3

Всего разделов: 7

Всего листов выписки: 14

02.08.2024г. № КУВИ-001/2024-197091413

Кадастровый номер:

22:43:020001:1013

1	2	3	4	5
23	428516.47	3226600.96	не закреплена	2.5
24	428481.27	3226600.32	не закреплена	2.5
25	428460.47	3226562.64	не закреплена	2.5
26	428413.91	3226337.76	не закреплена	2.5
27	428367.83	3226267.99	не закреплена	2.5
28	428454.57	3226633.01	не закреплена	2.5
29	428494.71	3226699.25	не закреплена	2.5
30	428693.11	3226650.88	не закреплена	2.5
31	428846.71	3226558.08	не закреплена	2.5
32	428927.83	3226579.68	не закреплена	2.5
33	429063.87	3226369.48	не закреплена	2.5
1	429062.39	3226267.52	не закреплена	2.5
1	427999.35	3225739.2	не закреплена	2.5
2	427962.87	3225745.9	не закреплена	2.5
3	427851.62	3225808.43	не закреплена	2.5
4	427902.07	3225947.84	не закреплена	2.5
5	427881.99	3225981.76	не закреплена	2.5
6	427912.31	3226008.96	не закреплена	2.5
7	427937.27	3226188.16	не закреплена	2.5
8	428001.26	3226399.23	не закреплена	2.5
9	428022.39	3226511.36	не закреплена	2.5
10	428022.39	3226592.89	не закреплена	2.5
11	427982.71	3226680.57	не закреплена	2.5
12	427955.51	3226672.32	не закреплена	2.5
13	428017.59	3226841.28	не закреплена	2.5
14	428256.63	3226779.77	не закреплена	2.5
15	428378.87	3226623.61	не закреплена	2.5
16	428332.44	3226344.96	не закреплена	2.5
17	428266.87	3226193.28	не закреплена	2.5



ДОКУМЕНТ ПОДПИСАН
ЭЛЕКТРОННОЙ ПОДПИСЬЮ

Сертификат: 00ВВ056В7401СВ38D2В3576АСDС8425108

Владелец: ФЕДЕРАЛЬНАЯ СЛУЖБА ГОСУДАРСТВЕННОЙ

РЕГИСТРАЦИИ, КАДАСТРА И КАРТОГРАФИИ

Действителен: с 27.06.2023 по 19.09.2024

полное наименование должности

инициалы, фамилия

Земельный участок				
вид объекта недвижимости				
Лист № 3 раздела 3.2	Всего листов раздела 3.2: 3		Всего разделов: 7	Всего листов выписки: 14
02.08.2024г. № КУВИ-001/2024-197091413				
Кадастровый номер:		22:43:020001:1013		
1	2	3	4	5
18	428029.43	3225821.76	не закреплена	2.5
1	427999.35	3225739.2	не закреплена	2.5



ДОКУМЕНТ ПОДПИСАН
ЭЛЕКТРОННОЙ ПОДПИСЬЮ

Сертификат: 00ВВ056В7401СВ38D2В3576АСDС8425108

Владелец: ФЕДЕРАЛЬНАЯ СЛУЖБА ГОСУДАРСТВЕННОЙ

РЕГИСТРАЦИИ, КАДАСТРА И КАРТОГРАФИИ

Действителен: с 27.06.2023 по 19.09.2024

полное наименование должности

инициалы, фамилия

Выписка из Единого государственного реестра недвижимости об объекте недвижимости
Сведения о частях земельного участка

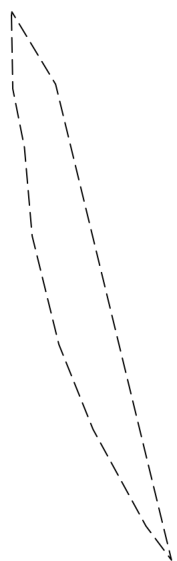

Земельный участок			
вид объекта недвижимости			

Лист № 1 раздела 4	Всего листов раздела 4: 1	Всего разделов: 7	Всего листов выписки: 14
--------------------	---------------------------	-------------------	--------------------------


02.08.2024г. № КУВИ-001/2024-197091413

Кадастровый номер: 22:43:020001:1013

План (чертеж, схема) части земельного участка | Учетный номер части: 22:43:020001:1013/1



Масштаб 1:2000 | Условные обозначения:

	 ДОКУМЕНТ ПОДПИСАН ЭЛЕКТРОННОЙ ПОДПИСЬЮ Сертификат: 00ВВ056В7401СВ38D2В3576АСDС8425108 Владелец: ФЕДЕРАЛЬНАЯ СЛУЖБА ГОСУДАРСТВЕННОЙ РЕГИСТРАЦИИ, КАДАСТРА И КАРТОГРАФИИ Действителен: с 27.06.2023 по 19.09.2024	
полное наименование должности	инициалы, фамилия	

Выписка из Единого государственного реестра недвижимости об объекте недвижимости
Сведения о частях земельного участка

Земельный участок		
вид объекта недвижимости		
Лист № 1 раздела 4.1	Всего листов раздела 4.1: 1	Всего разделов: 7
Всего листов выписки: 14		
02.08.2024г. № КУВИ-001/2024-197091413		
Кадастровый номер:		22:43:020001:1013
Учетный номер части	Площадь, м2	Содержание ограничения в использовании или ограничения права на объект недвижимости или обременения объекта недвижимости
1	2	3
22:43:020001:1013/1	1695	вид ограничения (обременения): ограничения прав на земельный участок, предусмотренные статьей 56 Земельного кодекса Российской Федерации; Срок действия: не установлен; реквизиты документа-основания: водный кодекс Российской Федерации от 03.06.2006 № 74-ФЗ выдан: Государственная Дума Российской Федерации; Содержание ограничения (обременения): Ограничения использования территории водоохраной зоны (ВЗ) определены ч. 15, 16 ст. 65 Водного кодекса РФ от 03.06.2006 N 74-ФЗ; Реестровый номер границы: 22:43-6.153; Вид зоны по документу: Водоохранная зона р. Солоновка, МО Лютаевский сельсовет п. Первомайский, с. Лютаево; Тип зоны: Водоохранная зона; Индекс: -

полное наименование должности	 ДОКУМЕНТ ПОДПИСАН ЭЛЕКТРОННОЙ ПОДПИСЬЮ	инициалы, фамилия
	Сертификат: 00ВВ056В7401СВ38D2В3576АСDС8425108 Владелец: ФЕДЕРАЛЬНАЯ СЛУЖБА ГОСУДАРСТВЕННОЙ РЕГИСТРАЦИИ, КАДАСТРА И КАРТОГРАФИИ Действителен: с 27.06.2023 по 19.09.2024	

Выписка из Единого государственного реестра недвижимости об объекте недвижимости

Сведения о частях земельного участка

Земельный участок			
вид объекта недвижимости			

Лист № 1 раздела 4.2	Всего листов раздела 4.2: 1	Всего разделов: 7	Всего листов выписки: 14
----------------------	-----------------------------	-------------------	--------------------------

02.08.2024г. № КУВИ-001/2024-197091413

Кадастровый номер: 22:43:020001:1013

Сведения о характерных точках границы части (частей) земельного участка				
Учетный номер части: 22:43:020001:1013/1				
Система координат МСК-22, зона 3				

Номер точки	Координаты, м		Описание закрепления на местности	Средняя квадратичная погрешность определения координат характерных точек границ земельного участка, м
	X	Y		
1	2	3	4	5
1	428711.5	3226639.05	-	2.5
2	428691.9	3226639.4	-	2.5
3	428676.2	3226642.52	-	2.5
4	428652.5	3226644.59	-	2.5
5	428623.44	3226651.75	-	2.5
6	428600.67	3226660.92	-	2.5
7	428574.79	3226675.09	-	2.5
8	428565.65	3226681.95	-	-
9	428693.11	3226650.88	-	-
10	428712.51	3226639.16	-	-
1	428711.5	3226639.05	-	2.5



ДОКУМЕНТ ПОДПИСАН
ЭЛЕКТРОННОЙ ПОДПИСЬЮ

Сертификат: 00ВВ056В7401СВ38D2В3576АСDC8425108

Владелец: ФЕДЕРАЛЬНАЯ СЛУЖБА ГОСУДАРСТВЕННОЙ
РЕГИСТРАЦИИ, КАДАСТРА И КАРТОГРАФИИ
Действителен: с 27.06.2023 по 19.09.2024

полное наименование должности		инициалы, фамилия
-------------------------------	--	-------------------

Филиал публично-правовой компании "Роскадастр" по Алтайскому краю

полное наименование органа регистрации прав

Выписка из Единого государственного реестра недвижимости об объекте недвижимости

Сведения о характеристиках объекта недвижимости

В Единый государственный реестр недвижимости внесены следующие сведения:

Раздел 1 Лист 1

Земельный участок	
вид объекта недвижимости	
Лист № 1 раздела 1	Всего листов раздела 1: 2
Всего разделов: 5	
Всего листов выписки: 7	
02.08.2024г. № КУВИ-001/2024-197088340	
Кадастровый номер:	22:43:040001:1289
Номер кадастрового квартала:	22:43:040001
Дата присвоения кадастрового номера:	04.05.2018
Ранее присвоенный государственный учетный номер:	данные отсутствуют
Местоположение:	Российская Федерация, Алтайский край, район Солонешенский, с. Сибирячиха, урочище "Вершина Малашина"
Площадь:	91257 +/- 2643
Кадастровая стоимость, руб.:	111333.54
Кадастровые номера расположенных в пределах земельного участка объектов недвижимости:	данные отсутствуют
Кадастровые номера объектов недвижимости, из которых образован объект недвижимости:	данные отсутствуют
Кадастровые номера образованных объектов недвижимости:	данные отсутствуют
Категория земель:	Земли сельскохозяйственного назначения
Виды разрешенного использования:	Животноводство: скотоводство - сенокошение
Сведения о кадастровом инженере:	Меркулов Антон Иванович, № 36, дата завершения кадастровых работ: 04.05.2018
Сведения о лесах, водных объектах и об иных природных объектах, расположенных в пределах земельного участка:	данные отсутствуют
Сведения о том, что земельный участок полностью расположен в границах зоны с особыми условиями использования территории, территории объекта культурного наследия, публичного сервитута:	данные отсутствуют
Сведения о том, что земельный участок расположен в границах особой экономической зоны, территории опережающего развития, зоны территориального развития в Российской Федерации, игровой зоны:	данные отсутствуют



ДОКУМЕНТ ПОДПИСАН
ЭЛЕКТРОННОЙ ПОДПИСЬЮ

Сертификат: 00ВВ056В7401СВ38D2В3576АСDС8425108

Владелец: ФЕДЕРАЛЬНАЯ СЛУЖБА ГОСУДАРСТВЕННОЙ
РЕГИСТРАЦИИ, КАДАСТРА И КАРТОГРАФИИ
Действителен: с 27.06.2023 по 19.09.2024

полное наименование должности

инициалы, фамилия

Земельный участок			
вид объекта недвижимости			
Лист № 2 раздела 1	Всего листов раздела 1: 2	Всего разделов: 5	Всего листов выписки: 7
02.08.2024г. № КУВИ-001/2024-197088340			
Кадастровый номер:		22:43:040001:1289	
Сведения о том, что земельный участок расположен в границах особо охраняемой природной территории, Байкальской природной территории и ее экологических зон, лесопарковом зеленом поясе, охотничьего угодья, лесничества:		данные отсутствуют	
Сведения о расположении земельного участка и (или) расположенного на нем объекта недвижимости в границах территории, в отношении которой принято решение о резервировании земель для государственных или муниципальных нужд:		данные отсутствуют	
Сведения о результатах проведения государственного земельного надзора:		данные отсутствуют	
Сведения о расположении земельного участка в границах территории, в отношении которой утвержден проект межевания территории:		данные отсутствуют	
Условный номер земельного участка:		данные отсутствуют	
Сведения о принятии акта и (или) заключении договора, предусматривающих предоставление в соответствии с земельным законодательством исполнительным органом государственным органом власти или органом местного самоуправления, находящегося в государственной или муниципальной собственности земельного участка для строительства наемного дома социального использования или наемного дома коммерческого использования:		данные отсутствуют	
Сведения о том, что земельный участок или земельные участки образованы на основании решения об изъятии земельного участка и (или) расположенного на нем объекта недвижимости для государственных или муниципальных нужд:		данные отсутствуют	
Сведения о том, что земельный участок образован из земель или земельного участка, государственная собственность на которые не разграничена:		данные отсутствуют	
Сведения о наличии земельного спора о местоположении границ земельных участков:		данные отсутствуют	
Статус записи об объекте недвижимости:		Сведения об объекте недвижимости имеют статус "актуальные"	
Особые отметки:		Сведения, необходимые для заполнения раздела: 4 - Сведения о частях земельного участка, отсутствуют.	
Получатель выписки:		Администрация Солонешенского района Алтайского края	



ДОКУМЕНТ ПОДПИСАН
ЭЛЕКТРОННОЙ ПОДПИСЬЮ

Сертификат: 00ВВ056В7401СВ38D2В3576АСDС8425108

Владелец: ФЕДЕРАЛЬНАЯ СЛУЖБА ГОСУДАРСТВЕННОЙ

РЕГИСТРАЦИИ, КАДАСТРА И КАРТОГРАФИИ

Действителен: с 27.06.2023 по 19.09.2024

полное наименование должности

инициалы, фамилия

Выписка из Единого государственного реестра недвижимости об объекте недвижимости
Сведения о зарегистрированных правах

Земельный участок			
вид объекта недвижимости			
Лист № 1 раздела 2	Всего листов раздела 2: 2	Всего разделов: 5	Всего листов выписки: 7
02.08.2024г. № КУВИ-001/2024-197088340			
Кадастровый номер:		22:43:040001:1289	
1	Правообладатель (правообладатели):	1.1	не установлен
	Сведения о возможности предоставления третьим лицам персональных данных физического лица:	1.1.1	данные отсутствуют
2	Вид, номер, дата и время государственной регистрации права:	2.1	не зарегистрировано
3	Сведения об осуществлении государственной регистрации сделки, права без необходимого в силу закона согласия третьего лица, органа:	3.1	данные отсутствуют
4	Ограничение прав и обременение объекта недвижимости:	не зарегистрировано	
5	Договоры участия в долевом строительстве:	не зарегистрировано	
6	Заявленные в судебном порядке права требования:	данные отсутствуют	
7	Сведения о возможности предоставления третьим лицам персональных данных физического лица	данные отсутствуют	
8	Сведения о возражении в отношении зарегистрированного права:	данные отсутствуют	
9	Сведения о наличии решения об изъятии объекта недвижимости для государственных и муниципальных нужд:	данные отсутствуют	
10	Сведения о невозможности государственной регистрации без личного участия правообладателя или его законного представителя:	данные отсутствуют	
11	Правопритязания и сведения о наличии поступивших, но не рассмотренных заявлений о проведении государственной регистрации права (перехода, прекращения права), ограничения права или обременения объекта недвижимости, сделки в отношении объекта недвижимости:	отсутствуют	



ДОКУМЕНТ ПОДПИСАН
ЭЛЕКТРОННОЙ ПОДПИСЬЮ

Сертификат: 00BV056B7401CB38D2B3576ACDC8425108

Владелец: ФЕДЕРАЛЬНАЯ СЛУЖБА ГОСУДАРСТВЕННОЙ
РЕГИСТРАЦИИ, КАДАСТРА И КАРТОГРАФИИ
Действителен: с 27.06.2023 по 19.09.2024

полное наименование должности

инициалы, фамилия

Земельный участок			
вид объекта недвижимости			
Лист № 2 раздела 2	Всего листов раздела 2: 2	Всего разделов: 5	Всего листов выписки: 7
02.08.2024г. № КУВИ-001/2024-197088340			
Кадастровый номер:		22:43:040001:1289	
11	Сведения о невозможности государственной регистрации перехода, прекращения, ограничения права на земельный участок из земель сельскохозяйственного назначения:	данные отсутствуют	

полное наименование должности		ДОКУМЕНТ ПОДПИСАН	инициалы, фамилия
		ЭЛЕКТРОННОЙ ПОДПИСЬЮ	
Сертификат: 00ВВ056В7401СВ38D2В3576АСDС8425108		Владелец: ФЕДЕРАЛЬНАЯ СЛУЖБА ГОСУДАРСТВЕННОЙ	
РЕГИСТРАЦИИ, КАДАСТРА И КАРТОГРАФИИ		Действителен: с 27.06.2023 по 19.09.2024	

Выписка из Единого государственного реестра недвижимости об объекте недвижимости

Описание местоположения земельного участка

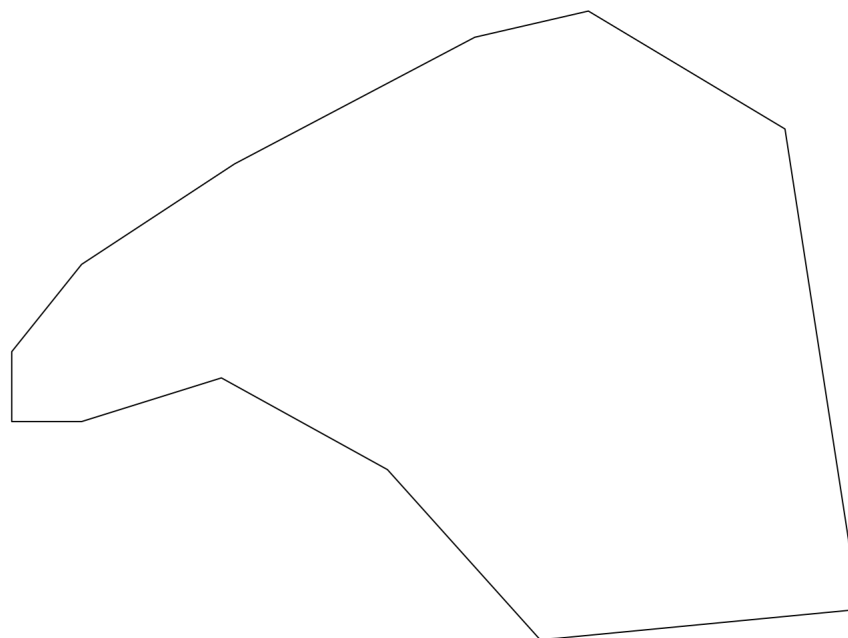
Земельный участок			
вид объекта недвижимости			

Лист № 1 раздела 3	Всего листов раздела 3: 1	Всего разделов: 5	Всего листов выписки: 7
--------------------	---------------------------	-------------------	-------------------------


02.08.2024г. № КУВИ-001/2024-197088340

Кадастровый номер: 22:43:040001:1289

План (чертеж, схема) земельного участка



Масштаб 1:4000	Условные обозначения:		
----------------	-----------------------	--	--

полное наименование должности	 ДОКУМЕНТ ПОДПИСАН ЭЛЕКТРОННОЙ ПОДПИСЬЮ Сертификат: 00ВВ056В7401СВ38D2В3576АСDС8425108 Владелец: ФЕДЕРАЛЬНАЯ СЛУЖБА ГОСУДАРСТВЕННОЙ РЕГИСТРАЦИИ, КАДАСТРА И КАРТОГРАФИИ Действителен: с 27.06.2023 по 19.09.2024	инициалы, фамилия
-------------------------------	---	-------------------

Выписка из Единого государственного реестра недвижимости об объекте недвижимости

Описание местоположения земельного участка

Земельный участок			
вид объекта недвижимости			
Лист № 1 раздела 3.1	Всего листов раздела 3.1: 1	Всего разделов: 5	Всего листов выписки: 7
02.08.2024г. № КУВИ-001/2024-197088340			
Кадастровый номер:		22:43:040001:1289	

Описание местоположения границ земельного участка							
№ п/п	Номер точки		Дирекционный угол	Горизонтальное проложение, м	Описание закрепления на местности	Кадастровые номера смежных участков	Сведения об адресах правообладателей смежных земельных участков
	начальная	конечная					
1	2	3	4	5	6	7	8
1	1.1.1	1.1.2	171°12.8'	260.7	данные отсутствуют	данные отсутствуют	данные отсутствуют
2	1.1.2	1.1.3	264°31.3'	171.76	данные отсутствуют	данные отсутствуют	данные отсутствуют
3	1.1.3	1.1.4	318°5.6'	122.74	данные отсутствуют	данные отсутствуют	данные отсутствуют
4	1.1.4	1.1.5	298°55.3'	101.69	данные отсутствуют	данные отсутствуют	данные отсутствуют
5	1.1.5	1.1.6	252°38.8'	78.52	данные отсутствуют	данные отсутствуют	данные отсутствуют
6	1.1.6	1.1.7	270°0.0'	37.47	данные отсутствуют	данные отсутствуют	данные отсутствуют
7	1.1.7	1.1.8	0°0.0'	37.48	данные отсутствуют	данные отсутствуют	данные отсутствуют
8	1.1.8	1.1.9	38°39.5'	59.98	данные отсутствуют	данные отсутствуют	данные отсутствуют
9	1.1.9	1.1.10	56°41.5'	98.1	данные отсутствуют	данные отсутствуют	данные отсутствуют
10	1.1.10	1.1.11	62°11.8'	145.63	данные отсутствуют	данные отсутствуют	данные отсутствуют
11	1.1.11	1.1.12	77°0.5'	62.5	данные отсутствуют	данные отсутствуют	данные отсутствуют
12	1.1.12	1.1.1	120°57.8'	122.92	данные отсутствуют	данные отсутствуют	данные отсутствуют



ДОКУМЕНТ ПОДПИСАН
ЭЛЕКТРОННОЙ ПОДПИСЬЮ

Сертификат: 00BV056B7401CB38D2B3576ACDC8425108

Владелец: ФЕДЕРАЛЬНАЯ СЛУЖБА ГОСУДАРСТВЕННОЙ
РЕГИСТРАЦИИ, КАДАСТРА И КАРТОГРАФИИ
Действителен: с 27.06.2023 по 19.09.2024

полное наименование должности

инициалы, фамилия

Выписка из Единого государственного реестра недвижимости об объекте недвижимости

Описание местоположения земельного участка

Земельный участок			
вид объекта недвижимости			
Лист № 1 раздела 3.2	Всего листов раздела 3.2: 1	Всего разделов: 5	Всего листов выписки: 7
02.08.2024г. № КУВИ-001/2024-197088340			
Кадастровый номер:		22:43:040001:1289	

Сведения о характерных точках границы земельного участка				
Система координат МСК-22, зона 3				
Номер точки	Координаты, м		Описание закрепления на местности	Средняя квадратичная погрешность определения координат характерных точек границ земельного участка, м
	X	Y		
1	2	3	4	5
1	424686.55	3199853.5	Не закреплена	2.5
2	424749.79	3199748.1	Не закреплена	2.5
3	424735.74	3199687.2	Не закреплена	2.5
4	424667.81	3199558.38	Не закреплена	2.5
5	424613.94	3199476.4	Не закреплена	2.5
6	424567.1	3199438.93	Не закреплена	2.5
7	424529.62	3199438.93	Не закреплена	2.5
8	424529.62	3199476.4	Не закреплена	2.5
9	424553.04	3199551.35	Не закреплена	2.5
10	424503.86	3199640.36	Не закреплена	2.5
11	424412.51	3199722.34	Не закреплена	2.5
12	424428.91	3199893.32	Не закреплена	2.5
1	424686.55	3199853.5	Не закреплена	2.5



ДОКУМЕНТ ПОДПИСАН
ЭЛЕКТРОННОЙ ПОДПИСЬЮ

Сертификат: 00ВВ056В7401СВ38D2В3576АСDC8425108

Владелец: ФЕДЕРАЛЬНАЯ СЛУЖБА ГОСУДАРСТВЕННОЙ
РЕГИСТРАЦИИ, КАДАСТРА И КАРТОГРАФИИ
Действителен: с 27.06.2023 по 19.09.2024

полное наименование должности

инициалы, фамилия

Филиал публично-правовой компании "Роскадастр" по Алтайскому краю
полное наименование органа регистрации прав
Выписка из Единого государственного реестра недвижимости об объекте недвижимости

Сведения о характеристиках объекта недвижимости

В Единый государственный реестр недвижимости внесены следующие сведения:

Раздел 1 Лист 1

Земельный участок			
вид объекта недвижимости			
Лист № 1 раздела 1	Всего листов раздела 1: 3	Всего разделов: 4	Всего листов выписки: 9
02.08.2024г. № КУВИ-001/2024-197088674			
Кадастровый номер:	22:43:050001:2587		
Номер кадастрового квартала:	22:43:050001		
Дата присвоения кадастрового номера:	06.04.2017		
Ранее присвоенный государственный учетный номер:	данные отсутствуют		
Местоположение:	Российская Федерация, Алтайский край, Солонешенский район, урочище "Язевка"		
Площадь:	711283 +/- 7380		
Кадастровая стоимость, руб.:	1095375.82		
Кадастровые номера расположенных в пределах земельного участка объектов недвижимости:	данные отсутствуют		
Кадастровые номера объектов недвижимости, из которых образован объект недвижимости:	данные отсутствуют		
Кадастровые номера образованных объектов недвижимости:	данные отсутствуют		
Категория земель:	Земли сельскохозяйственного назначения		
Виды разрешенного использования:	Для выпаса скота		
Сведения о кадастровом инженере:	Лабутина Тамара Андреевна, договор на выполнение кадастровых работ от 07.03.2017 № 10/17, дата завершения кадастровых работ: 28.03.2017		
Сведения о лесах, водных объектах и об иных природных объектах, расположенных в пределах земельного участка:	данные отсутствуют		
Сведения о том, что земельный участок полностью расположен в границах зоны с особыми условиями использования территории, территории объекта культурного наследия, публичного сервитута:	данные отсутствуют		
Сведения о том, что земельный участок расположен в границах особой экономической зоны, территории опережающего развития, зоны территориального развития в Российской Федерации, игровой зоны:	данные отсутствуют		

полное наименование должности	 ДОКУМЕНТ ПОДПИСАН ЭЛЕКТРОННОЙ ПОДПИСЬЮ Сертификат: 00ВВ056В7401СВ38D2В3576АСDС8425108 Владелец: ФЕДЕРАЛЬНАЯ СЛУЖБА ГОСУДАРСТВЕННОЙ РЕГИСТРАЦИИ, КАДАСТРА И КАРТОГРАФИИ Действителен: с 27.06.2023 по 19.09.2024	инициалы, фамилия

Земельный участок			
вид объекта недвижимости			
Лист № 2 раздела 1	Всего листов раздела 1: 3	Всего разделов: 4	Всего листов выписки: 9
02.08.2024г. № КУВИ-001/2024-197088674			
Кадастровый номер:		22:43:050001:2587	
Сведения о том, что земельный участок расположен в границах особо охраняемой природной территории, Байкальской природной территории и ее экологических зон, лесопарковом зеленом поясе, охотничьего угодья, лесничества:		данные отсутствуют	
Сведения о расположении земельного участка и (или) расположенного на нем объекта недвижимости в границах территории, в отношении которой принято решение о резервировании земель для государственных или муниципальных нужд:		данные отсутствуют	
Сведения о результатах проведения государственного земельного надзора:		данные отсутствуют	
Сведения о расположении земельного участка в границах территории, в отношении которой утвержден проект межевания территории:		данные отсутствуют	
Условный номер земельного участка:		данные отсутствуют	
Сведения о принятии акта и (или) заключении договора, предусматривающих предоставление в соответствии с земельным законодательством исполнительным органом государственным органом власти или органом местного самоуправления, находящегося в государственной или муниципальной собственности земельного участка для строительства наемного дома социального использования или наемного дома коммерческого использования:		данные отсутствуют	
Сведения о том, что земельный участок или земельные участки образованы на основании решения об изъятии земельного участка и (или) расположенного на нем объекта недвижимости для государственных или муниципальных нужд:		данные отсутствуют	
Сведения о том, что земельный участок образован из земель или земельного участка, государственная собственность на которые не разграничена:		данные отсутствуют	
Сведения о наличии земельного спора о местоположении границ земельных участков:		данные отсутствуют	
Статус записи об объекте недвижимости:		Сведения об объекте недвижимости имеют статус "актуальные"	
Особые отметки:		Сведения, необходимые для заполнения разделов: 2 - Сведения о зарегистрированных правах; 4 - Сведения о частях земельного участка, отсутствуют.	



ДОКУМЕНТ ПОДПИСАН
ЭЛЕКТРОННОЙ ПОДПИСЬЮ

Сертификат: 00ВВ056В7401СВ38D2В3576АСDС8425108

Владелец: ФЕДЕРАЛЬНАЯ СЛУЖБА ГОСУДАРСТВЕННОЙ
РЕГИСТРАЦИИ, КАДАСТРА И КАРТОГРАФИИ
Действителен: с 27.06.2023 по 19.09.2024

полное наименование должности

инициалы, фамилия

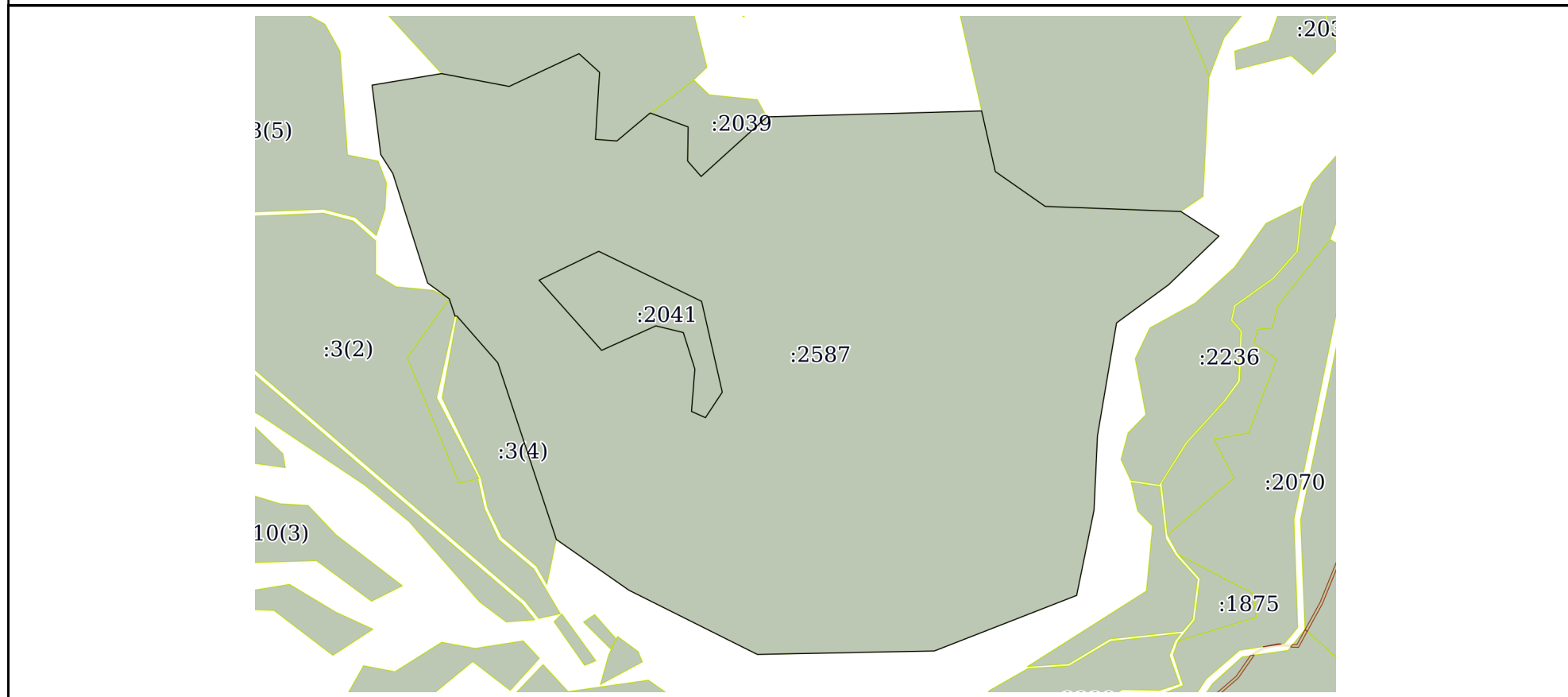
Земельный участок			
вид объекта недвижимости			
Лист № 3 раздела 1	Всего листов раздела 1: 3	Всего разделов: 4	Всего листов выписки: 9
02.08.2024г. № КУВИ-001/2024-197088674			
Кадастровый номер:	22:43:050001:2587		
Получатель выписки:	Администрация Солонешенского района Алтайского края		

полное наименование должности	 ДОКУМЕНТ ПОДПИСАН ЭЛЕКТРОННОЙ ПОДПИСЬЮ Сертификат: 00ВВ056В7401СВ38D2В3576АСDС8425108 Владелец: ФЕДЕРАЛЬНАЯ СЛУЖБА ГОСУДАРСТВЕННОЙ РЕГИСТРАЦИИ, КАДАСТРА И КАРТОГРАФИИ Действителен: с 27.06.2023 по 19.09.2024	инициалы, фамилия

Выписка из Единого государственного реестра недвижимости об объекте недвижимости
Описание местоположения земельного участка

Земельный участок			
вид объекта недвижимости			
Лист № 1 раздела 3	Всего листов раздела 3: 1	Всего разделов: 4	Всего листов выписки: 9
02.08.2024г. № КУВИ-001/2024-197088674			
Кадастровый номер:		22:43:050001:2587	

План (чертеж, схема) земельного участка



Масштаб 1:9000 Условные обозначения:

полное наименование должности	 ДОКУМЕНТ ПОДПИСАН ЭЛЕКТРОННОЙ ПОДПИСЬЮ	инициалы, фамилия
	Сертификат: 00ВВ056В7401СВ38D2В3576АСDС8425108 Владелец: ФЕДЕРАЛЬНАЯ СЛУЖБА ГОСУДАРСТВЕННОЙ РЕГИСТРАЦИИ, КАДАСТРА И КАРТОГРАФИИ Действителен: с 27.06.2023 по 19.09.2024	

Выписка из Единого государственного реестра недвижимости об объекте недвижимости

Описание местоположения земельного участка

Земельный участок			
вид объекта недвижимости			
Лист № 1 раздела 3.1	Всего листов раздела 3.1: 3	Всего разделов: 4	Всего листов выписки: 9
02.08.2024г. № КУВИ-001/2024-197088674			
Кадастровый номер:		22:43:050001:2587	

Описание местоположения границ земельного участка							
№ п/п	Номер точки		Дирекционный угол	Горизонтальное проложение, м	Описание закрепления на местности	Кадастровые номера смежных участков	Сведения об адресах правообладателей смежных земельных участков
	начальная	конечная					
1	2	3	4	5	6	7	8
1	1.1.1	1.1.2	80°34.7'	106.91	данные отсутствуют	данные отсутствуют	данные отсутствуют
2	1.1.2	1.1.3	100°44.1'	104.58	данные отсутствуют	22:43:050001:2402	Greshnajaja@mail.ru, Россия, Алтайский край, Солонешенский район, с. Солонешное, ул. Солнечная, д. 13
3	1.1.3	1.1.4	64°52.9'	117.13	данные отсутствуют	22:43:050001:2402	Greshnajaja@mail.ru, Россия, Алтайский край, Солонешенский район, с. Солонешное, ул. Солнечная, д. 13
4	1.1.4	1.1.5	132°13.8'	42.14	данные отсутствуют	22:43:050001:2402	Greshnajaja@mail.ru, Россия, Алтайский край, Солонешенский район, с. Солонешное, ул. Солнечная, д. 13
5	1.1.5	1.1.6	183°30.5'	101.95	данные отсутствуют	22:43:050001:2402	Greshnajaja@mail.ru, Россия, Алтайский край, Солонешенский район, с. Солонешное, ул. Солнечная, д. 13
6	1.1.6	1.1.7	94°12.3'	32.73	данные отсутствуют	22:43:050001:2402	Greshnajaja@mail.ru, Россия, Алтайский край, Солонешенский район, с. Солонешное, ул. Солнечная, д. 13
7	1.1.7	1.1.8	49°57.2'	65.92	данные отсутствуют	22:43:050001:2402	Greshnajaja@mail.ru, Россия, Алтайский край, Солонешенский район, с. Солонешное, ул. Солнечная, д. 13
8	1.1.8	1.1.9	110°9.7'	61.42	данные отсутствуют	22:43:050001:2039	данные отсутствуют
9	1.1.9	1.1.10	180°48.4'	51.83	данные отсутствуют	22:43:050001:2039	данные отсутствуют
10	1.1.10	1.1.11	138°48.8'	31.04	данные отсутствуют	22:43:050001:2039	данные отсутствуют
11	1.1.11	1.1.12	47°51.3'	134.89	данные отсутствуют	22:43:050001:2039	данные отсутствуют
12	1.1.12	1.1.13	88°25.7'	326.15	данные отсутствуют	данные отсутствуют	данные отсутствуют



ДОКУМЕНТ ПОДПИСАН
ЭЛЕКТРОННОЙ ПОДПИСЬЮ

Сертификат: 00BV056B7401CB38D2B3576ACDC8425108

Владелец: ФЕДЕРАЛЬНАЯ СЛУЖБА ГОСУДАРСТВЕННОЙ
РЕГИСТРАЦИИ, КАДАСТРА И КАРТОГРАФИИ
Действителен: с 27.06.2023 по 19.09.2024

полное наименование должности

инициалы, фамилия

Земельный участок

вид объекта недвижимости

Лист № 2 раздела 3.1

Всего листов раздела 3.1: 3

Всего разделов: 4

Всего листов выписки: 9

02.08.2024г. № КУВИ-001/2024-197088674

Кадастровый номер:

22:43:050001:2587

1	2	3	4	5	6	7	8
13	1.1.13	1.1.14	167°16.9'	94.34	данные отсутствуют	22:43:050001:2405	Россия, Алтайский край, Солонешенский район, с. Солонешное, ул. Паршина, д. 80
14	1.1.14	1.1.15	124°53.6'	92.44	данные отсутствуют	22:43:050001:2405	Россия, Алтайский край, Солонешенский район, с. Солонешное, ул. Паршина, д. 80
15	1.1.15	1.1.16	92°10.1'	206.17	данные отсутствуют	22:43:050001:2405	Россия, Алтайский край, Солонешенский район, с. Солонешное, ул. Паршина, д. 80
16	1.1.16	1.1.17	122°52.3'	68.8	данные отсутствуют	данные отсутствуют	данные отсутствуют
17	1.1.17	1.1.18	226°0.2'	106.24	данные отсутствуют	данные отсутствуют	данные отсутствуют
18	1.1.18	1.1.19	233°44.9'	98.05	данные отсутствуют	данные отсутствуют	данные отсутствуют
19	1.1.19	1.1.20	189°36.3'	173.75	данные отсутствуют	данные отсутствуют	данные отсутствуют
20	1.1.20	1.1.21	182°39.8'	113.44	данные отсутствуют	данные отсутствуют	данные отсутствуют
21	1.1.21	1.1.22	191°31.9'	131.8	данные отсутствуют	данные отсутствуют	данные отсутствуют
22	1.1.22	1.1.23	248°40.9'	231.98	данные отсутствуют	данные отсутствуют	данные отсутствуют
23	1.1.23	1.1.24	268°52.6'	268.88	данные отсутствуют	данные отсутствуют	данные отсутствуют
24	1.1.24	1.1.25	296°33.9'	218.04	данные отсутствуют	данные отсутствуют	данные отсутствуют
25	1.1.25	1.1.26	304°58.2'	134.47	данные отсутствуют	данные отсутствуют	данные отсутствуют
26	1.1.26	1.1.27	341°39.4'	282.68	данные отсутствуют	22:43:050001:3(4)	Россия, Алтайский кр., Солонешенский район, с. Солонешное, ул. Луговая, д. 8
27	1.1.27	1.1.28	318°48.5'	94.11	данные отсутствуют	22:43:050001:3(4)	Россия, Алтайский кр., Солонешенский район, с. Солонешное, ул. Луговая, д. 8
28	1.1.28	1.1.29	270°46.3'	2.97	данные отсутствуют	22:43:050001:3(4), 22:43:050001:2065	Россия, Алтайский кр., Солонешенский район, с. Солонешное, ул. Луговая, д. 8; данные отсутствуют
29	1.1.29	1.1.30	341°33.9'	27.7	данные отсутствуют	22:43:050001:2065	данные отсутствуют
30	1.1.30	1.1.31	306°5.9'	40.67	данные отсутствуют	данные отсутствуют	данные отсутствуют
31	1.1.30	1.1.30			данные отсутствуют	22:43:050001:3(2)	Россия, Алтайский кр., Солонешенский район, с. Солонешное, ул. Луговая, д. 8
32	1.1.31	1.1.32	342°23.2'	174.2	данные отсутствуют	данные отсутствуют	данные отсутствуют
33	1.1.32	1.1.33	327°31.6'	34.36	данные отсутствуют	данные отсутствуют	данные отсутствуют
34	1.1.33	1.1.1	352°52.4'	106.24	данные отсутствуют	данные отсутствуют	данные отсутствуют
35	1.2.34	1.2.35	138°18.9'	142.7	данные отсутствуют	22:43:050001:2041	данные отсутствуют
36	1.2.35	1.2.36	65°42.5'	90.5	данные отсутствуют	22:43:050001:2041	данные отсутствуют



ДОКУМЕНТ ПОДПИСАН
ЭЛЕКТРОННОЙ ПОДПИСЬЮ

Сертификат: 00BV056B7401CB38D2B3576ACDC8425108

Владелец: ФЕДЕРАЛЬНАЯ СЛУЖБА ГОСУДАРСТВЕННОЙ

РЕГИСТРАЦИИ, КАДАСТРА И КАРТОГРАФИИ

Действителен: с 27.06.2023 по 19.09.2024

полное наименование должности

инициалы, фамилия

Земельный участок

вид объекта недвижимости

Лист № 3 раздела 3.1

Всего листов раздела 3.1: 3

Всего разделов: 4

Всего листов выписки: 9

02.08.2024г. № КУВИ-001/2024-197088674

Кадастровый номер:

22:43:050001:2587

1	2	3	4	5	6	7	8
37	1.2.36	1.2.37	103°48.2`	42.84	данные отсутствуют	22:43:050001:2041	данные отсутствуют
38	1.2.37	1.2.38	162°28.4`	58.18	данные отсутствуют	22:43:050001:2041	данные отсутствуют
39	1.2.38	1.2.39	184°32.9`	64.43	данные отсутствуют	22:43:050001:2041	данные отсутствуют
40	1.2.39	1.2.40	114°8.8`	23.2	данные отсутствуют	22:43:050001:2041	данные отсутствуют
41	1.2.40	1.2.41	33°26.4`	46.37	данные отсутствуют	22:43:050001:2041	данные отсутствуют
42	1.2.41	1.2.42	347°10.9`	141.48	данные отсутствуют	22:43:050001:2041	данные отсутствуют
43	1.2.42	1.2.43	295°55.0`	173.68	данные отсутствуют	22:43:050001:2041	данные отсутствуют
44	1.2.43	1.2.34	244°11.0`	100.56	данные отсутствуют	22:43:050001:2041	данные отсутствуют



ДОКУМЕНТ ПОДПИСАН
ЭЛЕКТРОННОЙ ПОДПИСЬЮ

Сертификат: 00ВВ056В7401СВ38D2В3576АСDC8425108

Владелец: ФЕДЕРАЛЬНАЯ СЛУЖБА ГОСУДАРСТВЕННОЙ

РЕГИСТРАЦИИ, КАДАСТРА И КАРТОГРАФИИ

Действителен: с 27.06.2023 по 19.09.2024

полное наименование должности

инициалы, фамилия

Выписка из Единого государственного реестра недвижимости об объекте недвижимости

Описание местоположения земельного участка

Земельный участок			
вид объекта недвижимости			
Лист № 1 раздела 3.2	Всего листов раздела 3.2: 2	Всего разделов: 4	Всего листов выписки: 9
02.08.2024г. № КУВИ-001/2024-197088674			
Кадастровый номер:		22:43:050001:2587	

Сведения о характерных точках границы земельного участка				
Система координат МСК-22, зона 3				
Номер точки	Координаты, м		Описание закрепления на местности	Средняя квадратичная погрешность определения координат характерных точек границ земельного участка, м
	X	Y		
1	2	3	4	5
1	406979.13	3214439.49	Не закреплена	2.5
2	406873.71	3214452.67	Не закреплена	2.5
3	406844.72	3214471.12	Не закреплена	2.5
4	406678.69	3214523.83	Не закреплена	2.5
5	406654.73	3214556.69	Не закреплена	2.5
6	406628.45	3214565.45	Не закреплена	2.5
7	406628.41	3214568.42	Не закреплена	2.5
8	406557.59	3214630.4	Не закреплена	2.5
9	406289.27	3214719.36	Не закреплена	2.5
10	406212.2	3214829.55	Не закреплена	2.5
11	406114.69	3215024.57	Не закреплена	2.5
12	406119.96	3215293.4	Не закреплена	2.5
13	406204.3	3215509.51	Не закреплена	2.5
14	406333.44	3215535.86	Не закреплена	2.5
15	406446.76	3215541.13	Не закреплена	2.5
16	406618.07	3215570.12	Не закреплена	2.5
17	406676.05	3215649.19	Не закреплена	2.5
18	406749.85	3215725.62	Не закреплена	2.5
19	406787.19	3215667.84	Не закреплена	2.5
20	406794.99	3215461.82	Не закреплена	2.5
21	406847.87	3215386	Не закреплена	2.5
22	406939.9	3215365.23	Не закреплена	2.5



ДОКУМЕНТ ПОДПИСАН
ЭЛЕКТРОННОЙ ПОДПИСЬЮ

Сертификат: 00ВВ056В7401СВ38D2В3576АСDС8425108

Владелец: ФЕДЕРАЛЬНАЯ СЛУЖБА ГОСУДАРСТВЕННОЙ
РЕГИСТРАЦИИ, КАДАСТРА И КАРТОГРАФИИ
Действителен: с 27.06.2023 по 19.09.2024

полное наименование должности

инициалы, фамилия

Земельный участок

вид объекта недвижимости

Лист № 2 раздела 3.2

Всего листов раздела 3.2: 2

Всего разделов: 4

Всего листов выписки: 9

02.08.2024г. № КУВИ-001/2024-197088674

Кадастровый номер:

22:43:050001:2587

1	2	3	4	5
23	406930.96	3215039.2	Не закреплена	2.5
24	406840.45	3214939.19	Не закреплена	2.5
25	406863.81	3214918.75	Не закреплена	2.5
26	406915.63	3214919.48	Не закреплена	2.5
27	406936.8	3214861.82	Не закреплена	2.5
28	406894.39	3214811.36	Не закреплена	2.5
29	406896.79	3214778.72	Не закреплена	2.5
30	406998.55	3214784.96	Не закреплена	2.5
31	407026.87	3214753.76	Не закреплена	2.5
32	406977.15	3214647.71	Не закреплена	2.5
33	406996.63	3214544.96	Не закреплена	2.5
1	406979.13	3214439.49	Не закреплена	2.5
1	406682.98	3214693.19	Не закреплена	2.5
2	406726.77	3214783.71	Не закреплена	2.5
3	406650.86	3214939.92	Не закреплена	2.5
4	406512.91	3214971.31	Не закреплена	2.5
5	406474.22	3214945.76	Не закреплена	2.5
6	406483.71	3214924.59	Не закреплена	2.5
7	406547.94	3214929.7	Не закреплена	2.5
8	406603.42	3214912.18	Не закреплена	2.5
9	406613.64	3214870.58	Не закреплена	2.5
10	406576.41	3214788.09	Не закреплена	2.5
1	406682.98	3214693.19	Не закреплена	2.5



ДОКУМЕНТ ПОДПИСАН
ЭЛЕКТРОННОЙ ПОДПИСЬЮ

Сертификат: 00ВВ056В7401СВ38D2В3576АСDC8425108

Владелец: ФЕДЕРАЛЬНАЯ СЛУЖБА ГОСУДАРСТВЕННОЙ

РЕГИСТРАЦИИ, КАДАСТРА И КАРТОГРАФИИ

Действителен: с 27.06.2023 по 19.09.2024

полное наименование должности

инициалы, фамилия

Филиал публично-правовой компании "Роскадастр" по Алтайскому краю
полное наименование органа регистрации прав

Выписка из Единого государственного реестра недвижимости об объекте недвижимости

Сведения о характеристиках объекта недвижимости

В Единый государственный реестр недвижимости внесены следующие сведения:

Раздел 1 Лист 1

Земельный участок			
вид объекта недвижимости			
Лист № 1 раздела 1	Всего листов раздела 1: 3	Всего разделов: 5	Всего листов выписки: 15
02.08.2024г. № КУВИ-001/2024-197091873			
Кадастровый номер:	22:43:050001:2597		
Номер кадастрового квартала:	22:43:050001		
Дата присвоения кадастрового номера:	26.04.2017		
Ранее присвоенный государственный учетный номер:	данные отсутствуют		
Местоположение:	Российская Федерация, Алтайский край, Солонешенский район, в 2600 м по направлению на запад от ориентира расположенного по адресу: с. Медведевка, ул. Пролетарская, 37а.		
Площадь:	124182 +/- 3083		
Кадастровая стоимость, руб.:	191240.28		
Кадастровые номера расположенных в пределах земельного участка объектов недвижимости:	данные отсутствуют		
Кадастровые номера объектов недвижимости, из которых образован объект недвижимости:	данные отсутствуют		
Кадастровые номера образованных объектов недвижимости:	данные отсутствуют		
Категория земель:	Земли сельскохозяйственного назначения		
Виды разрешенного использования:	Для сенокосения		
Сведения о кадастровом инженере:	Меркулов Антон Иванович, дата завершения кадастровых работ: 05.04.2017		
Сведения о лесах, водных объектах и об иных природных объектах, расположенных в пределах земельного участка:	данные отсутствуют		
Сведения о том, что земельный участок полностью расположен в границах зоны с особыми условиями использования территории, территории объекта культурного наследия, публичного сервитута:	данные отсутствуют		
Сведения о том, что земельный участок расположен в границах особой экономической зоны, территории опережающего развития, зоны территориального развития в Российской Федерации, игровой зоны:	данные отсутствуют		



ДОКУМЕНТ ПОДПИСАН
ЭЛЕКТРОННОЙ ПОДПИСЬЮ

Сертификат: 00ВВ056В7401СВ38D2В3576АСDС8425108

Владелец: ФЕДЕРАЛЬНАЯ СЛУЖБА ГОСУДАРСТВЕННОЙ
РЕГИСТРАЦИИ, КАДАСТРА И КАРТОГРАФИИ
Действителен: с 27.06.2023 по 19.09.2024

полное наименование должности

инициалы, фамилия

Земельный участок			
вид объекта недвижимости			
Лист № 2 раздела 1	Всего листов раздела 1: 3	Всего разделов: 5	Всего листов выписки: 15
02.08.2024г. № КУВИ-001/2024-197091873			
Кадастровый номер:		22:43:050001:2597	
Сведения о том, что земельный участок расположен в границах особо охраняемой природной территории, Байкальской природной территории и ее экологических зон, лесопарковом зеленом поясе, охотничьего угодья, лесничества:		данные отсутствуют	
Сведения о расположении земельного участка и (или) расположенного на нем объекта недвижимости в границах территории, в отношении которой принято решение о резервировании земель для государственных или муниципальных нужд:		данные отсутствуют	
Сведения о результатах проведения государственного земельного надзора:		данные отсутствуют	
Сведения о расположении земельного участка в границах территории, в отношении которой утвержден проект межевания территории:		данные отсутствуют	
Условный номер земельного участка:		данные отсутствуют	
Сведения о принятии акта и (или) заключении договора, предусматривающих предоставление в соответствии с земельным законодательством исполнительным органом государственным органом власти или органом местного самоуправления, находящегося в государственной или муниципальной собственности земельного участка для строительства наемного дома социального использования или наемного дома коммерческого использования:		данные отсутствуют	
Сведения о том, что земельный участок или земельные участки образованы на основании решения об изъятии земельного участка и (или) расположенного на нем объекта недвижимости для государственных или муниципальных нужд:		данные отсутствуют	
Сведения о том, что земельный участок образован из земель или земельного участка, государственная собственность на которые не разграничена:		данные отсутствуют	
Сведения о наличии земельного спора о местоположении границ земельных участков:		данные отсутствуют	
Статус записи об объекте недвижимости:		Сведения об объекте недвижимости имеют статус "актуальные"	
Особые отметки:		Граница земельного участка состоит из 3 контуров. Учетные номера контуров и их площади: 1 - 34411 кв.м, 2 - 46992 кв.м, 3 - 42779 кв.м. Сведения, необходимые для заполнения раздела: 4 -	



ДОКУМЕНТ ПОДПИСАН
ЭЛЕКТРОННОЙ ПОДПИСЬЮ

Сертификат: 00ВВ056В7401СВ38D2В3576АСDС8425108

Владелец: ФЕДЕРАЛЬНАЯ СЛУЖБА ГОСУДАРСТВЕННОЙ
РЕГИСТРАЦИИ, КАДАСТРА И КАРТОГРАФИИ
Действителен: с 27.06.2023 по 19.09.2024

полное наименование должности

инициалы, фамилия

Земельный участок			
вид объекта недвижимости			
Лист № 3 раздела 1	Всего листов раздела 1: 3	Всего разделов: 5	Всего листов выписки: 15
02.08.2024г. № КУВИ-001/2024-197091873			
Кадастровый номер:		22:43:050001:2597	
		Сведения о частях земельного участка, отсутствуют.	
Получатель выписки:		Администрация Солонешенского района Алтайского края	

полное наименование должности	 ДОКУМЕНТ ПОДПИСАН ЭЛЕКТРОННОЙ ПОДПИСЬЮ Сертификат: 00ВВ056В7401СВ38D2В3576АСDС8425108 Владелец: ФЕДЕРАЛЬНАЯ СЛУЖБА ГОСУДАРСТВЕННОЙ РЕГИСТРАЦИИ, КАДАСТРА И КАРТОГРАФИИ Действителен: с 27.06.2023 по 19.09.2024	инициалы, фамилия
-------------------------------	---	-------------------

Выписка из Единого государственного реестра недвижимости об объекте недвижимости
Сведения о зарегистрированных правах

Земельный участок			
вид объекта недвижимости			
Лист № 1 раздела 2	Всего листов раздела 2: 2	Всего разделов: 5	Всего листов выписки: 15
02.08.2024г. № КУВИ-001/2024-197091873			
Кадастровый номер:		22:43:050001:2597	
1	Правообладатель (правообладатели):	1.1	не установлен
	Сведения о возможности предоставления третьим лицам персональных данных физического лица:	1.1.1	данные отсутствуют
2	Вид, номер, дата и время государственной регистрации права:	2.1	не зарегистрировано
3	Сведения об осуществлении государственной регистрации сделки, права без необходимого в силу закона согласия третьего лица, органа:	3.1	данные отсутствуют
4	Ограничение прав и обременение объекта недвижимости:	не зарегистрировано	
5	Договоры участия в долевом строительстве:	не зарегистрировано	
6	Заявленные в судебном порядке права требования:	данные отсутствуют	
7	Сведения о возможности предоставления третьим лицам персональных данных физического лица	данные отсутствуют	
8	Сведения о возражении в отношении зарегистрированного права:	данные отсутствуют	
9	Сведения о наличии решения об изъятии объекта недвижимости для государственных и муниципальных нужд:	данные отсутствуют	
10	Сведения о невозможности государственной регистрации без личного участия правообладателя или его законного представителя:	данные отсутствуют	
11	Правопритязания и сведения о наличии поступивших, но не рассмотренных заявлений о проведении государственной регистрации права (перехода, прекращения права), ограничения права или обременения объекта недвижимости, сделки в отношении объекта недвижимости:	отсутствуют	



ДОКУМЕНТ ПОДПИСАН
ЭЛЕКТРОННОЙ ПОДПИСЬЮ

Сертификат: 00BV056B7401CB38D2B3576ACDC8425108

Владелец: ФЕДЕРАЛЬНАЯ СЛУЖБА ГОСУДАРСТВЕННОЙ

РЕГИСТРАЦИИ, КАДАСТРА И КАРТОГРАФИИ

Действителен: с 27.06.2023 по 19.09.2024

полное наименование должности

инициалы, фамилия

Земельный участок			
вид объекта недвижимости			
Лист № 2 раздела 2	Всего листов раздела 2: 2	Всего разделов: 5	Всего листов выписки: 15
02.08.2024г. № КУВИ-001/2024-197091873			
Кадастровый номер:		22:43:050001:2597	
11	Сведения о невозможности государственной регистрации перехода, прекращения, ограничения права на земельный участок из земель сельскохозяйственного назначения:	данные отсутствуют	

полное наименование должности		ДОКУМЕНТ ПОДПИСАН	инициалы, фамилия
		ЭЛЕКТРОННОЙ ПОДПИСЬЮ	
Сертификат: 00ВВ056В7401СВ38D2В3576АСDС8425108			
Владелец: ФЕДЕРАЛЬНАЯ СЛУЖБА ГОСУДАРСТВЕННОЙ			
РЕГИСТРАЦИИ, КАДАСТРА И КАРТОГРАФИИ			
Действителен: с 27.06.2023 по 19.09.2024			

Выписка из Единого государственного реестра недвижимости об объекте недвижимости
Описание местоположения земельного участка


Земельный участок			
вид объекта недвижимости			

Лист № 1 раздела 3	Всего листов раздела 3: 4	Всего разделов: 5	Всего листов выписки: 15
--------------------	---------------------------	-------------------	--------------------------

02.08.2024г. № КУВИ-001/2024-197091873

Кадастровый номер: 22:43:050001:2597

План (чертеж, схема) земельного участка



Масштаб 1:6000 Условные обозначения:

полное наименование должности	инициалы, фамилия
-------------------------------	-------------------



ДОКУМЕНТ ПОДПИСАН
ЭЛЕКТРОННОЙ ПОДПИСЬЮ

Сертификат: 00ВВ056В7401СВ38D2В3576АСDС8425108
Владелец: ФЕДЕРАЛЬНАЯ СЛУЖБА ГОСУДАРСТВЕННОЙ
РЕГИСТРАЦИИ, КАДАСТРА И КАРТОГРАФИИ
Действителен: с 27.06.2023 по 19.09.2024

Земельный участок

вид объекта недвижимости

Лист № 2 раздела 3

Всего листов раздела 3: 4

Всего разделов: 5

Всего листов выписки: 15

02.08.2024г. № КУВИ-001/2024-197091873

Кадастровый номер:

22:43:050001:2597



Масштаб 1:3000

Условные обозначения:



ДОКУМЕНТ ПОДПИСАН
ЭЛЕКТРОННОЙ ПОДПИСЬЮ

Сертификат: 00ВВ056В7401СВ38D2В3576АСDС8425108

Владелец: ФЕДЕРАЛЬНАЯ СЛУЖБА ГОСУДАРСТВЕННОЙ

РЕГИСТРАЦИИ, КАДАСТРА И КАРТОГРАФИИ

Действителен: с 27.06.2023 по 19.09.2024

полное наименование должности

инициалы, фамилия

Земельный участок

вид объекта недвижимости

Лист № 3 раздела 3

Всего листов раздела 3: 4

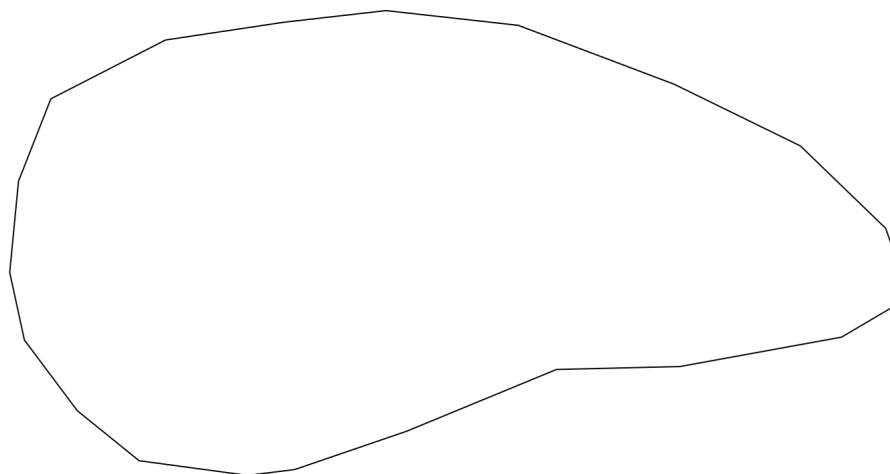
Всего разделов: 5

Всего листов выписки: 15

02.08.2024г. № КУВИ-001/2024-197091873

Кадастровый номер:

22:43:050001:2597



Масштаб 1:3000

Условные обозначения:

ДОКУМЕНТ ПОДПИСАН
ЭЛЕКТРОННОЙ ПОДПИСЬЮ

Сертификат: 00ВВ056В7401СВ38D2В3576АСDС8425108

Владелец: ФЕДЕРАЛЬНАЯ СЛУЖБА ГОСУДАРСТВЕННОЙ

РЕГИСТРАЦИИ, КАДАСТРА И КАРТОГРАФИИ

Действителен: с 27.06.2023 по 19.09.2024

полное наименование должности

инициалы, фамилия

Земельный участок

вид объекта недвижимости

Лист № 4 раздела 3

Всего листов раздела 3: 4

Всего разделов: 5

Всего листов выписки: 15

02.08.2024г. № КУВИ-001/2024-197091873

Кадастровый номер:

22:43:050001:2597



Масштаб 1:4000

Условные обозначения:



ДОКУМЕНТ ПОДПИСАН
ЭЛЕКТРОННОЙ ПОДПИСЬЮ

Сертификат: 00ВВ056В7401СВ38D2В3576АСDC8425108

Владелец: ФЕДЕРАЛЬНАЯ СЛУЖБА ГОСУДАРСТВЕННОЙ

РЕГИСТРАЦИИ, КАДАСТРА И КАРТОГРАФИИ

Действителен: с 27.06.2023 по 19.09.2024

полное наименование должности

инициалы, фамилия

Выписка из Единого государственного реестра недвижимости об объекте недвижимости

Описание местоположения земельного участка

Земельный участок			
вид объекта недвижимости			
Лист № 1 раздела 3.1	Всего листов раздела 3.1: 3	Всего разделов: 5	Всего листов выписки: 15
02.08.2024г. № КУВИ-001/2024-197091873			
Кадастровый номер:		22:43:050001:2597	

Описание местоположения границ земельного участка							
№ п/п	Номер точки		Дирекционный угол	Горизонтальное проложение, м	Описание закрепления на местности	Кадастровые номера смежных участков	Сведения об адресах правообладателей смежных земельных участков
	начальная	конечная					
1	2	3	4	5	6	7	8
1	1.1.1	1.1.2	139°23.6`	10.89	данные отсутствуют	данные отсутствуют	данные отсутствуют
2	1.1.2	1.1.3	180°0.0`	11.82	данные отсутствуют	данные отсутствуют	данные отсутствуют
3	1.1.3	1.1.4	234°27.6`	30.5	данные отсутствуют	данные отсутствуют	данные отсутствуют
4	1.1.4	1.1.5	265°36.5`	30.82	данные отсутствуют	данные отсутствуют	данные отсутствуют
5	1.1.5	1.1.6	246°48.1`	45.01	данные отсутствуют	данные отсутствуют	данные отсутствуют
6	1.1.6	1.1.7	239°2.2`	34.46	данные отсутствуют	данные отсутствуют	данные отсутствуют
7	1.1.7	1.1.8	248°12.2`	19.1	данные отсутствуют	данные отсутствуют	данные отсутствуют
8	1.1.8	1.1.9	266°59.6`	22.49	данные отсутствуют	данные отсутствуют	данные отсутствуют
9	1.1.9	1.1.10	231°20.1`	83.25	данные отсутствуют	данные отсутствуют	данные отсутствуют
10	1.1.10	1.1.11	239°1.9`	20.68	данные отсутствуют	данные отсутствуют	данные отсутствуют
11	1.1.11	1.1.12	258°41.1`	24.11	данные отсутствуют	данные отсутствуют	данные отсутствуют
12	1.1.12	1.1.13	318°0.4`	15.9	данные отсутствуют	данные отсутствуют	данные отсутствуют
13	1.1.13	1.1.14	352°53.4`	19.07	данные отсутствуют	данные отсутствуют	данные отсутствуют
14	1.1.14	1.1.15	327°42.2`	26.56	данные отсутствуют	данные отсутствуют	данные отсутствуют
15	1.1.15	1.1.16	328°34.7`	24.94	данные отсутствуют	данные отсутствуют	данные отсутствуют
16	1.1.16	1.1.17	313°21.8`	36.41	данные отсутствуют	данные отсутствуют	данные отсутствуют
17	1.1.17	1.1.18	348°37.6`	33.57	данные отсутствуют	данные отсутствуют	данные отсутствуют
18	1.1.18	1.1.19	53°28.1`	39.71	данные отсутствуют	данные отсутствуют	данные отсутствуют
19	1.1.19	1.1.20	75°4.4`	55.05	данные отсутствуют	данные отсутствуют	данные отсутствуют
20	1.1.20	1.1.21	85°42.3`	47.4	данные отсутствуют	данные отсутствуют	данные отсутствуют
21	1.1.21	1.1.22	85°35.8`	46.24	данные отсутствуют	данные отсутствуют	данные отсутствуют
22	1.1.22	1.1.23	90°0.0`	57.92	данные отсутствуют	данные отсутствуют	данные отсутствуют



ДОКУМЕНТ ПОДПИСАН
ЭЛЕКТРОННОЙ ПОДПИСЬЮ

Сертификат: 00BV056B7401CB38D2B3576ACDC8425108

Владелец: ФЕДЕРАЛЬНАЯ СЛУЖБА ГОСУДАРСТВЕННОЙ

РЕГИСТРАЦИИ, КАДАСТРА И КАРТОГРАФИИ

Действителен: с 27.06.2023 по 19.09.2024

полное наименование должности

инициалы, фамилия

Земельный участок

вид объекта недвижимости

Лист № 2 раздела 3.1

Всего листов раздела 3.1: 3

Всего разделов: 5

Всего листов выписки: 15

02.08.2024г. № КУВИ-001/2024-197091873

Кадастровый номер:

22:43:050001:2597

1	2	3	4	5	6	7	8
23	1.1.23	1.1.24	93°57.4'	34.35	данные отсутствуют	данные отсутствуют	данные отсутствуют
24	1.1.24	1.1.25	111°47.8'	38.19	данные отсутствуют	данные отсутствуют	данные отсутствуют
25	1.1.25	1.1.1	105°57.0'	34.43	данные отсутствуют	данные отсутствуют	данные отсутствуют
26	2.1.1	2.1.2	81°27.6'	47.81	данные отсутствуют	данные отсутствуют	данные отсутствуют
27	2.1.2	2.1.3	83°29.5'	41.64	данные отсутствуют	данные отсутствуют	данные отсутствуют
28	2.1.3	2.1.4	96°20.5'	53.51	данные отсутствуют	данные отсутствуют	данные отсутствуют
29	2.1.4	2.1.5	110°40.4'	66.96	данные отсутствуют	данные отсутствуют	данные отсутствуют
30	2.1.5	2.1.6	116°1.8'	56.56	данные отсутствуют	данные отсутствуют	данные отсутствуют
31	2.1.6	2.1.7	133°59.3'	47.65	данные отсутствуют	данные отсутствуют	данные отсутствуют
32	2.1.7	2.1.8	160°33.7'	21.3	данные отсутствуют	данные отсутствуют	данные отсутствуют
33	2.1.8	2.1.9	201°48.6'	12.73	данные отсутствуют	данные отсутствуют	данные отсутствуют
34	2.1.9	2.1.10	239°31.7'	23.31	данные отсутствуют	данные отсутствуют	данные отсутствуют
35	2.1.10	2.1.11	259°41.7'	66.08	данные отсутствуют	данные отсутствуют	данные отсутствуют
36	2.1.11	2.1.12	268°38.3'	49.65	данные отсутствуют	данные отсутствуют	данные отсутствуют
37	2.1.12	2.1.13	247°36.8'	65.19	данные отсутствуют	данные отсутствуют	данные отсутствуют
38	2.1.13	2.1.14	251°7.1'	47.46	данные отсутствуют	данные отсутствуют	данные отсутствуют
39	2.1.14	2.1.15	262°53.2'	19.06	данные отсутствуют	данные отсутствуют	данные отсутствуют
40	2.1.15	2.1.16	277°41.7'	44.14	данные отсутствуют	данные отсутствуют	данные отсутствуют
41	2.1.16	2.1.17	308°59.3'	31.93	данные отсутствуют	данные отсутствуют	данные отсутствуют
42	2.1.17	2.1.18	323°8.4'	35.46	данные отсутствуют	данные отсутствуют	данные отсутствуют
43	2.1.18	2.1.19	347°44.0'	27.82	данные отсутствуют	данные отсутствуют	данные отсутствуют
44	2.1.19	2.1.20	5°31.1'	36.81	данные отсутствуют	данные отсутствуют	данные отсутствуют
45	2.1.20	2.1.21	21°26.9'	35.55	данные отсутствуют	данные отсутствуют	данные отсутствуют
46	2.1.21	2.1.1	62°51.1'	51.81	данные отсутствуют	данные отсутствуют	данные отсутствуют
47	3.1.1	3.1.2	138°21.7'	42.7	данные отсутствуют	данные отсутствуют	данные отсутствуют
48	3.1.2	3.1.3	213°4.3'	60.66	данные отсутствуют	данные отсутствуют	данные отсутствуют
49	3.1.3	3.1.4	205°42.2'	35.41	данные отсутствуют	данные отсутствуют	данные отсутствуют
50	3.1.4	3.1.5	213°14.0'	40.98	данные отсутствуют	данные отсутствуют	данные отсутствуют
51	3.1.5	3.1.6	211°25.6'	99.73	данные отсутствуют	данные отсутствуют	данные отсутствуют



ДОКУМЕНТ ПОДПИСАН
ЭЛЕКТРОННОЙ ПОДПИСЬЮ

Сертификат: 00BV056B7401CB38D2B3576ACDC8425108

Владелец: ФЕДЕРАЛЬНАЯ СЛУЖБА ГОСУДАРСТВЕННОЙ

РЕГИСТРАЦИИ, КАДАСТРА И КАРТОГРАФИИ

Действителен: с 27.06.2023 по 19.09.2024

полное наименование должности

инициалы, фамилия

Земельный участок

вид объекта недвижимости

Лист № 3 раздела 3.1

Всего листов раздела 3.1: 3

Всего разделов: 5

Всего листов выписки: 15

02.08.2024г. № КУВИ-001/2024-197091873

Кадастровый номер:

22:43:050001:2597

1	2	3	4	5	6	7	8
52	3.1.6	3.1.7	210°10.6'	58.79	данные отсутствуют	данные отсутствуют	данные отсутствуют
53	3.1.7	3.1.8	235°50.2'	79.99	данные отсутствуют	данные отсутствуют	данные отсутствуют
54	3.1.8	3.1.9	337°29.0'	52.46	данные отсутствуют	данные отсутствуют	данные отсутствуют
55	3.1.9	3.1.10	335°25.4'	45.49	данные отсутствуют	данные отсутствуют	данные отсутствуют
56	3.1.10	3.1.11	356°16.5'	54.49	данные отсутствуют	данные отсутствуют	данные отсутствуют
57	3.1.11	3.1.12	347°54.6'	33.85	данные отсутствуют	данные отсутствуют	данные отсутствуют
58	3.1.12	3.1.13	8°7.9'	41.78	данные отсутствуют	данные отсутствуют	данные отсутствуют
59	3.1.13	3.1.14	68°17.9'	124.67	данные отсутствуют	данные отсутствуют	данные отсутствуют
60	3.1.14	3.1.15	54°21.7'	77.08	данные отсутствуют	данные отсутствуют	данные отсутствуют
61	3.1.15	3.1.16	65°21.9'	31.21	данные отсутствуют	данные отсутствуют	данные отсутствуют
62	3.1.16	3.1.1	75°22.8'	28.09	данные отсутствуют	данные отсутствуют	данные отсутствуют



ДОКУМЕНТ ПОДПИСАН
ЭЛЕКТРОННОЙ ПОДПИСЬЮ

Сертификат: 00BV056B7401CB38D2B3576ACDC8425108

Владелец: ФЕДЕРАЛЬНАЯ СЛУЖБА ГОСУДАРСТВЕННОЙ

РЕГИСТРАЦИИ, КАДАСТРА И КАРТОГРАФИИ

Действителен: с 27.06.2023 по 19.09.2024

полное наименование должности

инициалы, фамилия

Выписка из Единого государственного реестра недвижимости об объекте недвижимости

Описание местоположения земельного участка

Земельный участок			
вид объекта недвижимости			
Лист № 1 раздела 3.2	Всего листов раздела 3.2: 3	Всего разделов: 5	Всего листов выписки: 15
02.08.2024г. № КУВИ-001/2024-197091873			
Кадастровый номер:		22:43:050001:2597	

Сведения о характерных точках границы земельного участка				
Система координат МСК-22, зона 3				
Номер точки	Координаты, м		Описание закрепления на местности	Средняя квадратичная погрешность определения координат характерных точек границ земельного участка, м
	X	Y		
1	2	3	4	5
1	422541.76	3228205.72	Не закреплена	2.5
2	422551.22	3228172.62	Не закреплена	2.5
3	422565.4	3228137.16	Не закреплена	2.5
4	422567.77	3228102.89	Не закреплена	2.5
5	422567.77	3228044.97	Не закреплена	2.5
6	422564.22	3227998.87	Не закреплена	2.5
7	422560.67	3227951.6	Не закреплена	2.5
8	422546.49	3227898.41	Не закреплена	2.5
9	422522.85	3227866.5	Не закреплена	2.5
10	422489.94	3227873.12	Не закреплена	2.5
11	422464.94	3227899.59	Не закреплена	2.5
12	422443.66	3227912.59	Не закреплена	2.5
13	422421.21	3227926.78	Не закреплена	2.5
14	422402.29	3227929.14	Не закреплена	2.5
15	422390.47	3227939.78	Не закреплена	2.5
16	422395.2	3227963.42	Не закреплена	2.5
17	422405.84	3227981.15	Не закреплена	2.5
18	422457.85	3228046.15	Не закреплена	2.5
19	422459.03	3228068.61	Не закреплена	2.5
20	422466.12	3228086.34	Не закреплена	2.5
21	422483.85	3228115.89	Не закреплена	2.5
22	422501.58	3228157.26	Не закреплена	2.5



ДОКУМЕНТ ПОДПИСАН
ЭЛЕКТРОННОЙ ПОДПИСЬЮ

Сертификат: 00ВВ056В7401СВ38D2В3576АСDС8425108

Владелец: ФЕДЕРАЛЬНАЯ СЛУЖБА ГОСУДАРСТВЕННОЙ
РЕГИСТРАЦИИ, КАДАСТРА И КАРТОГРАФИИ
Действителен: с 27.06.2023 по 19.09.2024

полное наименование должности

инициалы, фамилия

Земельный участок

вид объекта недвижимости

Лист № 2 раздела 3.2

Всего листов раздела 3.2: 3

Всего разделов: 5

Всего листов выписки: 15

02.08.2024г. № КУВИ-001/2024-197091873

Кадастровый номер:

22:43:050001:2597

1	2	3	4	5
23	422503.94	3228187.99	Не закреплена	2.5
24	422521.67	3228212.81	Не закреплена	2.5
25	422533.49	3228212.81	Не закреплена	2.5
1	422541.76	3228205.72	Не закреплена	2.5
1	422730.87	3227773.12	Не закреплена	2.5
2	422707.23	3227727.02	Не закреплена	2.5
3	422674.14	3227714.02	Не закреплена	2.5
4	422637.5	3227710.48	Не закреплена	2.5
5	422610.32	3227716.39	Не закреплена	2.5
6	422581.95	3227737.66	Не закреплена	2.5
7	422561.86	3227762.48	Не закреплена	2.5
8	422555.95	3227806.22	Не закреплена	2.5
9	422558.31	3227825.13	Не закреплена	2.5
10	422573.67	3227870.04	Не закреплена	2.5
11	422598.5	3227930.32	Не закреплена	2.5
12	422599.68	3227979.96	Не закреплена	2.5
13	422611.5	3228044.97	Не закреплена	2.5
14	422623.32	3228065.06	Не закреплена	2.5
15	422635.14	3228069.79	Не закреплена	2.5
16	422655.23	3228062.7	Не закреплена	2.5
17	422688.32	3228028.42	Не закреплена	2.5
18	422713.14	3227977.6	Не закреплена	2.5
19	422736.78	3227914.95	Не закреплена	2.5
20	422742.69	3227861.77	Не закреплена	2.5
21	422737.97	3227820.4	Не закреплена	2.5
1	422730.87	3227773.12	Не закреплена	2.5
1	422489.76	3228228.17	Не закреплена	2.5
2	422482.67	3228200.99	Не закреплена	2.5
3	422469.66	3228172.62	Не закреплена	2.5



ДОКУМЕНТ ПОДПИСАН
ЭЛЕКТРОННОЙ ПОДПИСЬЮ

Сертификат: 00ВВ056В7401СВ38D2В3576АСDC8425108

Владелец: ФЕДЕРАЛЬНАЯ СЛУЖБА ГОСУДАРСТВЕННОЙ

РЕГИСТРАЦИИ, КАДАСТРА И КАРТОГРАФИИ

Действителен: с 27.06.2023 по 19.09.2024

полное наименование должности

инициалы, фамилия

Земельный участок

вид объекта недвижимости

Лист № 3 раздела 3.2

Всего листов раздела 3.2: 3

Всего разделов: 5

Всего листов выписки: 15

02.08.2024г. № КУВИ-001/2024-197091873

Кадастровый номер:

22:43:050001:2597

1	2	3	4	5
4	422424.75	3228109.98	Не закреплена	2.5
5	422378.65	3227994.15	Не закреплена	2.5
6	422337.29	3227988.24	Не закреплена	2.5
7	422304.19	3227995.33	Не закреплена	2.5
8	422249.82	3227998.87	Не закреплена	2.5
9	422208.45	3228017.79	Не закреплена	2.5
10	422159.99	3228037.88	Не закреплена	2.5
11	422204.91	3228104.07	Не закреплена	2.5
12	422255.73	3228133.62	Не закреплена	2.5
13	422340.83	3228185.62	Не закреплена	2.5
14	422375.11	3228208.08	Не закреплена	2.5
15	422407.02	3228223.44	Не закреплена	2.5
16	422457.85	3228256.54	Не закреплена	2.5
1	422489.76	3228228.17	Не закреплена	2.5



ДОКУМЕНТ ПОДПИСАН
ЭЛЕКТРОННОЙ ПОДПИСЬЮ

Сертификат: 00ВВ056В7401СВ38D2В3576АСDС8425108

Владелец: ФЕДЕРАЛЬНАЯ СЛУЖБА ГОСУДАРСТВЕННОЙ

РЕГИСТРАЦИИ, КАДАСТРА И КАРТОГРАФИИ

Действителен: с 27.06.2023 по 19.09.2024

полное наименование должности

инициалы, фамилия

Филиал публично-правовой компании "Роскадастр" по Алтайскому краю
полное наименование органа регистрации прав

Выписка из Единого государственного реестра недвижимости об объекте недвижимости

Сведения о характеристиках объекта недвижимости

В Единый государственный реестр недвижимости внесены следующие сведения:

Раздел 1 Лист 1

Земельный участок			
вид объекта недвижимости			
Лист № 1 раздела 1	Всего листов раздела 1: 2	Всего разделов: 5	Всего листов выписки: 7
02.08.2024г. № КУВИ-001/2024-197092534			
Кадастровый номер:	22:43:060002:679		
Номер кадастрового квартала:	22:43:060002		
Дата присвоения кадастрового номера:	19.02.2016		
Ранее присвоенный государственный учетный номер:	данные отсутствуют		
Местоположение:	Российская Федерация, Алтайский край, Солонешенский район, Солонешенский сельсовет, с. Тальменка, лог "Точильный"		
Площадь:	400000 +/- 5534		
Кадастровая стоимость, руб.:	488000		
Кадастровые номера расположенных в пределах земельного участка объектов недвижимости:	данные отсутствуют		
Кадастровые номера объектов недвижимости, из которых образован объект недвижимости:	данные отсутствуют		
Кадастровые номера образованных объектов недвижимости:	данные отсутствуют		
Категория земель:	Земли сельскохозяйственного назначения		
Виды разрешенного использования:	Для животноводства (выпас скота)		
Сведения о кадастровом инженере:	Шершнев Василий Владимирович, дата завершения кадастровых работ: 15.02.2016		
Сведения о лесах, водных объектах и об иных природных объектах, расположенных в пределах земельного участка:	данные отсутствуют		
Сведения о том, что земельный участок полностью расположен в границах зоны с особыми условиями использования территории, территории объекта культурного наследия, публичного сервитута:	данные отсутствуют		
Сведения о том, что земельный участок расположен в границах особой экономической зоны, территории опережающего развития, зоны территориального развития в Российской Федерации, игровой зоны:	данные отсутствуют		



ДОКУМЕНТ ПОДПИСАН
ЭЛЕКТРОННОЙ ПОДПИСЬЮ

Сертификат: 00ВВ056В7401СВ38D2В3576АСDC8425108

Владелец: ФЕДЕРАЛЬНАЯ СЛУЖБА ГОСУДАРСТВЕННОЙ
РЕГИСТРАЦИИ, КАДАСТРА И КАРТОГРАФИИ
Действителен: с 27.06.2023 по 19.09.2024

полное наименование должности

инициалы, фамилия

Земельный участок			
вид объекта недвижимости			
Лист № 2 раздела 1	Всего листов раздела 1: 2	Всего разделов: 5	Всего листов выписки: 7
02.08.2024г. № КУВИ-001/2024-197092534			
Кадастровый номер:		22:43:060002:679	
Сведения о том, что земельный участок расположен в границах особо охраняемой природной территории, Байкальской природной территории и ее экологических зон, лесопарковом зеленом поясе, охотничьего угодья, лесничества:		данные отсутствуют	
Сведения о расположении земельного участка и (или) расположенного на нем объекта недвижимости в границах территории, в отношении которой принято решение о резервировании земель для государственных или муниципальных нужд:		данные отсутствуют	
Сведения о результатах проведения государственного земельного надзора:		данные отсутствуют	
Сведения о расположении земельного участка в границах территории, в отношении которой утвержден проект межевания территории:		данные отсутствуют	
Условный номер земельного участка:		данные отсутствуют	
Сведения о принятии акта и (или) заключении договора, предусматривающих предоставление в соответствии с земельным законодательством исполнительным органом государственным органом власти или органом местного самоуправления, находящегося в государственной или муниципальной собственности земельного участка для строительства наемного дома социального использования или наемного дома коммерческого использования:		данные отсутствуют	
Сведения о том, что земельный участок или земельные участки образованы на основании решения об изъятии земельного участка и (или) расположенного на нем объекта недвижимости для государственных или муниципальных нужд:		данные отсутствуют	
Сведения о том, что земельный участок образован из земель или земельного участка, государственная собственность на которые не разграничена:		данные отсутствуют	
Сведения о наличии земельного спора о местоположении границ земельных участков:		данные отсутствуют	
Статус записи об объекте недвижимости:		Сведения об объекте недвижимости имеют статус "актуальные"	
Особые отметки:		Сведения, необходимые для заполнения раздела: 4 - Сведения о частях земельного участка, отсутствуют.	
Получатель выписки:		Администрация Солонешенского района Алтайского края	



ДОКУМЕНТ ПОДПИСАН
ЭЛЕКТРОННОЙ ПОДПИСЬЮ

Сертификат: 00ВВ056В7401СВ38D2В3576АСDС8425108

Владелец: ФЕДЕРАЛЬНАЯ СЛУЖБА ГОСУДАРСТВЕННОЙ
РЕГИСТРАЦИИ, КАДАСТРА И КАРТОГРАФИИ
Действителен: с 27.06.2023 по 19.09.2024

полное наименование должности

инициалы, фамилия

Выписка из Единого государственного реестра недвижимости об объекте недвижимости
Сведения о зарегистрированных правах

Земельный участок			
вид объекта недвижимости			
Лист № 1 раздела 2	Всего листов раздела 2: 2	Всего разделов: 5	Всего листов выписки: 7
02.08.2024г. № КУВИ-001/2024-197092534			
Кадастровый номер:		22:43:060002:679	
1	Правообладатель (правообладатели):	1.1	не установлен
	Сведения о возможности предоставления третьим лицам персональных данных физического лица:	1.1.1	данные отсутствуют
2	Вид, номер, дата и время государственной регистрации права:	2.1	не зарегистрировано
3	Сведения об осуществлении государственной регистрации сделки, права без необходимого в силу закона согласия третьего лица, органа:	3.1	данные отсутствуют
4	Ограничение прав и обременение объекта недвижимости:	не зарегистрировано	
5	Договоры участия в долевом строительстве:	не зарегистрировано	
6	Заявленные в судебном порядке права требования:	данные отсутствуют	
7	Сведения о возможности предоставления третьим лицам персональных данных физического лица	данные отсутствуют	
8	Сведения о возражении в отношении зарегистрированного права:	данные отсутствуют	
9	Сведения о наличии решения об изъятии объекта недвижимости для государственных и муниципальных нужд:	данные отсутствуют	
10	Сведения о невозможности государственной регистрации без личного участия правообладателя или его законного представителя:	данные отсутствуют	
11	Правопритязания и сведения о наличии поступивших, но не рассмотренных заявлений о проведении государственной регистрации права (перехода, прекращения права), ограничения права или обременения объекта недвижимости, сделки в отношении объекта недвижимости:	отсутствуют	



ДОКУМЕНТ ПОДПИСАН
ЭЛЕКТРОННОЙ ПОДПИСЬЮ

Сертификат: 00BV056B7401CB38D2B3576ACDC8425108

Владелец: ФЕДЕРАЛЬНАЯ СЛУЖБА ГОСУДАРСТВЕННОЙ
РЕГИСТРАЦИИ, КАДАСТРА И КАРТОГРАФИИ
Действителен: с 27.06.2023 по 19.09.2024

полное наименование должности

инициалы, фамилия

Земельный участок			
вид объекта недвижимости			
Лист № 2 раздела 2	Всего листов раздела 2: 2	Всего разделов: 5	Всего листов выписки: 7
02.08.2024г. № КУВИ-001/2024-197092534			
Кадастровый номер:		22:43:060002:679	
11	Сведения о невозможности государственной регистрации перехода, прекращения, ограничения права на земельный участок из земель сельскохозяйственного назначения:	данные отсутствуют	

полное наименование должности		ДОКУМЕНТ ПОДПИСАН	инициалы, фамилия
		ЭЛЕКТРОННОЙ ПОДПИСЬЮ	
Сертификат: 00ВВ056В7401СВ38D2В3576АСDС8425108			
Владелец: ФЕДЕРАЛЬНАЯ СЛУЖБА ГОСУДАРСТВЕННОЙ			
РЕГИСТРАЦИИ, КАДАСТРА И КАРТОГРАФИИ			
Действителен: с 27.06.2023 по 19.09.2024			

Выписка из Единого государственного реестра недвижимости об объекте недвижимости
Описание местоположения земельного участка

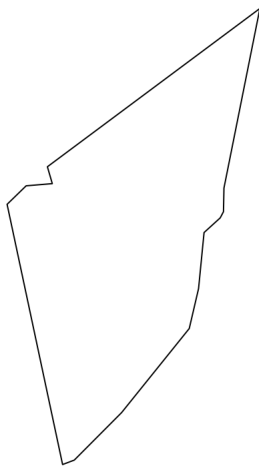
Земельный участок			
вид объекта недвижимости			

Лист № 1 раздела 3	Всего листов раздела 3: 1	Всего разделов: 5	Всего листов выписки: 7
--------------------	---------------------------	-------------------	-------------------------

02.08.2024г. № КУВИ-001/2024-197092534

Кадастровый номер: 22:43:060002:679

План (чертеж, схема) земельного участка



Масштаб 1:20000 Условные обозначения:

полное наименование должности	инициалы, фамилия
-------------------------------	-------------------



ДОКУМЕНТ ПОДПИСАН
ЭЛЕКТРОННОЙ ПОДПИСЬЮ

Сертификат: 00ВВ056В7401СВ38D2В3576АСDС8425108
Владелец: ФЕДЕРАЛЬНАЯ СЛУЖБА ГОСУДАРСТВЕННОЙ
РЕГИСТРАЦИИ, КАДАСТРА И КАРТОГРАФИИ
Действителен: с 27.06.2023 по 19.09.2024

Выписка из Единого государственного реестра недвижимости об объекте недвижимости

Описание местоположения земельного участка

Земельный участок			
вид объекта недвижимости			
Лист № 1 раздела 3.1	Всего листов раздела 3.1: 1	Всего разделов: 5	Всего листов выписки: 7
02.08.2024г. № КУВИ-001/2024-197092534			
Кадастровый номер:		22:43:060002:679	

Описание местоположения границ земельного участка							
№ п/п	Номер точки		Дирекционный угол	Горизонтальное проложение, м	Описание закрепления на местности	Кадастровые номера смежных участков	Сведения об адресах правообладателей смежных земельных участков
	начальная	конечная					
1	2	3	4	5	6	7	8
1	1.1.1	1.1.2	347°57.8`	713.47	данные отсутствуют	данные отсутствуют	данные отсутствуют
2	1.1.2	1.1.3	45°50.2`	71.23	данные отсутствуют	22:43:060002:402	данные отсутствуют
3	1.1.3	1.1.4	85°14.2`	70.32	данные отсутствуют	22:43:060002:402	данные отсутствуют
4	1.1.4	1.1.5	343°48.4`	47.12	данные отсутствуют	22:43:060002:402	данные отсутствуют
5	1.1.5	1.1.6	53°18.4`	710.41	данные отсутствуют	данные отсутствуют	данные отсутствуют
6	1.1.6	1.1.7	191°18.9`	491.15	данные отсутствуют	22:43:060002:695(1)	Россия, Алтайский край, Солонешенский район, с. Солонешное, ул. Заречная, д. 1
7	1.1.7	1.1.8	181°9.4`	63.37	данные отсутствуют	данные отсутствуют	данные отсутствуют
8	1.1.8	1.1.9	207°47.8`	18.74	данные отсутствуют	данные отсутствуют	данные отсутствуют
9	1.1.9	1.1.10	227°43.7`	58.53	данные отсутствуют	22:43:060002:557	konon9999@mail.ru, Россия, Алтайский край, г. Барнаул, ул. Взлетная, д. 3, кв. 12; Россия, Алтайский край, Солонешенский район, с. Солонешное, ул. Заречная, д. 1
10	1.1.10	1.1.11	185°36.5`	151.15	данные отсутствуют	22:43:060002:557	konon9999@mail.ru, Россия, Алтайский край, г. Барнаул, ул. Взлетная, д. 3, кв. 12; Россия, Алтайский край, Солонешенский район, с. Солонешное, ул. Заречная, д. 1
11	1.1.11	1.1.12	193°7.4`	109.85	данные отсутствуют	22:43:060002:557	konon9999@mail.ru, Россия, Алтайский край, г. Барнаул, ул. Взлетная, д. 3, кв. 12; Россия, Алтайский край, Солонешенский район, с. Солонешное, ул. Заречная, д. 1
12	1.1.12	1.1.13	218°49.0`	289.36	данные отсутствуют	данные отсутствуют	данные отсутствуют
13	1.1.13	1.1.14	224°52.3`	179.6	данные отсутствуют	данные отсутствуют	данные отсутствуют
14	1.1.14	1.1.1	249°11.2`	33.6	данные отсутствуют	данные отсутствуют	данные отсутствуют



ДОКУМЕНТ ПОДПИСАН
ЭЛЕКТРОННОЙ ПОДПИСЬЮ

Сертификат: 00BV056B7401CB38D2B3576ACDC8425108

Владелец: ФЕДЕРАЛЬНАЯ СЛУЖБА ГОСУДАРСТВЕННОЙ

РЕГИСТРАЦИИ, КАДАСТРА И КАРТОГРАФИИ

Действителен: с 27.06.2023 по 19.09.2024

полное наименование должности

инициалы, фамилия

Выписка из Единого государственного реестра недвижимости об объекте недвижимости

Описание местоположения земельного участка

Земельный участок			
вид объекта недвижимости			
Лист № 1 раздела 3.2	Всего листов раздела 3.2: 1	Всего разделов: 5	Всего листов выписки: 7
02.08.2024г. № КУВИ-001/2024-197092534			
Кадастровый номер:		22:43:060002:679	

Сведения о характерных точках границы земельного участка				
Система координат МСК-22, зона 3				
Номер точки	Координаты, м		Описание закрепления на местности	Средняя квадратичная погрешность определения координат характерных точек границ земельного участка, м
	X	Y		
1	2	3	4	5
1	404616.67	3204584.38	-	2.5
2	404628.61	3204615.79	-	2.5
3	404755.89	3204742.5	-	2.5
4	404981.35	3204923.88	-	2.5
5	405088.33	3204948.82	-	2.5
6	405238.76	3204963.59	-	2.5
7	405278.13	3205006.9	-	2.5
8	405294.71	3205015.64	-	2.5
9	405358.07	3205016.92	-	2.5
10	405839.67	3205113.28	-	2.5
11	405415.18	3204543.64	-	2.5
12	405369.93	3204556.78	-	2.5
13	405364.09	3204486.7	-	2.5
14	405314.46	3204435.6	-	2.5
1	404616.67	3204584.38	-	2.5



ДОКУМЕНТ ПОДПИСАН
ЭЛЕКТРОННОЙ ПОДПИСЬЮ

Сертификат: 00BV056B7401CB38D2B3576ACDC8425108

Владелец: ФЕДЕРАЛЬНАЯ СЛУЖБА ГОСУДАРСТВЕННОЙ
РЕГИСТРАЦИИ, КАДАСТРА И КАРТОГРАФИИ
Действителен: с 27.06.2023 по 19.09.2024

полное наименование должности

инициалы, фамилия

Филиал публично-правовой компании "Роскадастр" по Алтайскому краю
полное наименование органа регистрации прав

Выписка из Единого государственного реестра недвижимости об объекте недвижимости

Сведения о характеристиках объекта недвижимости

В Единый государственный реестр недвижимости внесены следующие сведения:

Раздел 1 Лист 1

Земельный участок			
вид объекта недвижимости			
Лист № 1 раздела 1	Всего листов раздела 1: 3	Всего разделов: 7	Всего листов выписки: 12
02.08.2024г. № КУВИ-001/2024-197093132			
Кадастровый номер:	22:43:060001:2337		
Номер кадастрового квартала:	22:43:060001		
Дата присвоения кадастрового номера:	11.08.2015		
Ранее присвоенный государственный учетный номер:	данные отсутствуют		
Местоположение:	Российская Федерация, Алтайский край, Солонешенский район, с. Солонешное, расположенный по направлению на северо-восток в 100 метрах от участка с кадастровым номером 22:43:060001:14		
Площадь:	119733 +/- 117		
Кадастровая стоимость, руб.:	181994.16		
Кадастровые номера расположенных в пределах земельного участка объектов недвижимости:	данные отсутствуют		
Кадастровые номера объектов недвижимости, из которых образован объект недвижимости:	данные отсутствуют		
Кадастровые номера образованных объектов недвижимости:	данные отсутствуют		
Категория земель:	Земли сельскохозяйственного назначения		
Виды разрешенного использования:	Для сенокосения		
Сведения о кадастровом инженере:	Сердюк Елена Сергеевна, дата завершения кадастровых работ: 25.11.2015		
Сведения о лесах, водных объектах и об иных природных объектах, расположенных в пределах земельного участка:	данные отсутствуют		
Сведения о том, что земельный участок полностью расположен в границах зоны с особыми условиями использования территории, территории объекта культурного наследия, публичного сервитута:	данные отсутствуют		
Сведения о том, что земельный участок расположен в границах особой экономической зоны, территории опережающего развития, зоны территориального развития в Российской Федерации, игровой зоны:	данные отсутствуют		



ДОКУМЕНТ ПОДПИСАН
ЭЛЕКТРОННОЙ ПОДПИСЬЮ

Сертификат: 00ВВ056В7401СВ38D2В3576АСDC8425108

Владелец: ФЕДЕРАЛЬНАЯ СЛУЖБА ГОСУДАРСТВЕННОЙ
РЕГИСТРАЦИИ, КАДАСТРА И КАРТОГРАФИИ
Действителен: с 27.06.2023 по 19.09.2024

полное наименование должности

инициалы, фамилия

Земельный участок			
вид объекта недвижимости			
Лист № 2 раздела 1	Всего листов раздела 1: 3	Всего разделов: 7	Всего листов выписки: 12
02.08.2024г. № КУВИ-001/2024-197093132			
Кадастровый номер:		22:43:060001:2337	
Сведения о том, что земельный участок расположен в границах особо охраняемой природной территории, Байкальской природной территории и ее экологических зон, лесопарковом зеленом поясе, охотничьего угодья, лесничества:		данные отсутствуют	
Сведения о расположении земельного участка и (или) расположенного на нем объекта недвижимости в границах территории, в отношении которой принято решение о резервировании земель для государственных или муниципальных нужд:		данные отсутствуют	
Сведения о результатах проведения государственного земельного надзора:		данные отсутствуют	
Сведения о расположении земельного участка в границах территории, в отношении которой утвержден проект межевания территории:		данные отсутствуют	
Условный номер земельного участка:		данные отсутствуют	
Сведения о принятии акта и (или) заключении договора, предусматривающих предоставление в соответствии с земельным законодательством исполнительным органом государственным органом власти или органом местного самоуправления, находящегося в государственной или муниципальной собственности земельного участка для строительства наемного дома социального использования или наемного дома коммерческого использования:		данные отсутствуют	
Сведения о том, что земельный участок или земельные участки образованы на основании решения об изъятии земельного участка и (или) расположенного на нем объекта недвижимости для государственных или муниципальных нужд:		данные отсутствуют	
Сведения о том, что земельный участок образован из земель или земельного участка, государственная собственность на которые не разграничена:		данные отсутствуют	
Сведения о наличии земельного спора о местоположении границ земельных участков:		данные отсутствуют	
Статус записи об объекте недвижимости:		Сведения об объекте недвижимости имеют статус "актуальные"	
Особые отметки:		Сведения об ограничениях права на объект недвижимости, обременениях данного объекта, не зарегистрированных в реестре прав, ограничений прав и обременений недвижимого имущества: вид	



ДОКУМЕНТ ПОДПИСАН
ЭЛЕКТРОННОЙ ПОДПИСЬЮ

Сертификат: 00ВВ056В7401СВ38D2В3576АСDС8425108

Владелец: ФЕДЕРАЛЬНАЯ СЛУЖБА ГОСУДАРСТВЕННОЙ

РЕГИСТРАЦИИ, КАДАСТРА И КАРТОГРАФИИ

Действителен: с 27.06.2023 по 19.09.2024

полное наименование должности

инициалы, фамилия

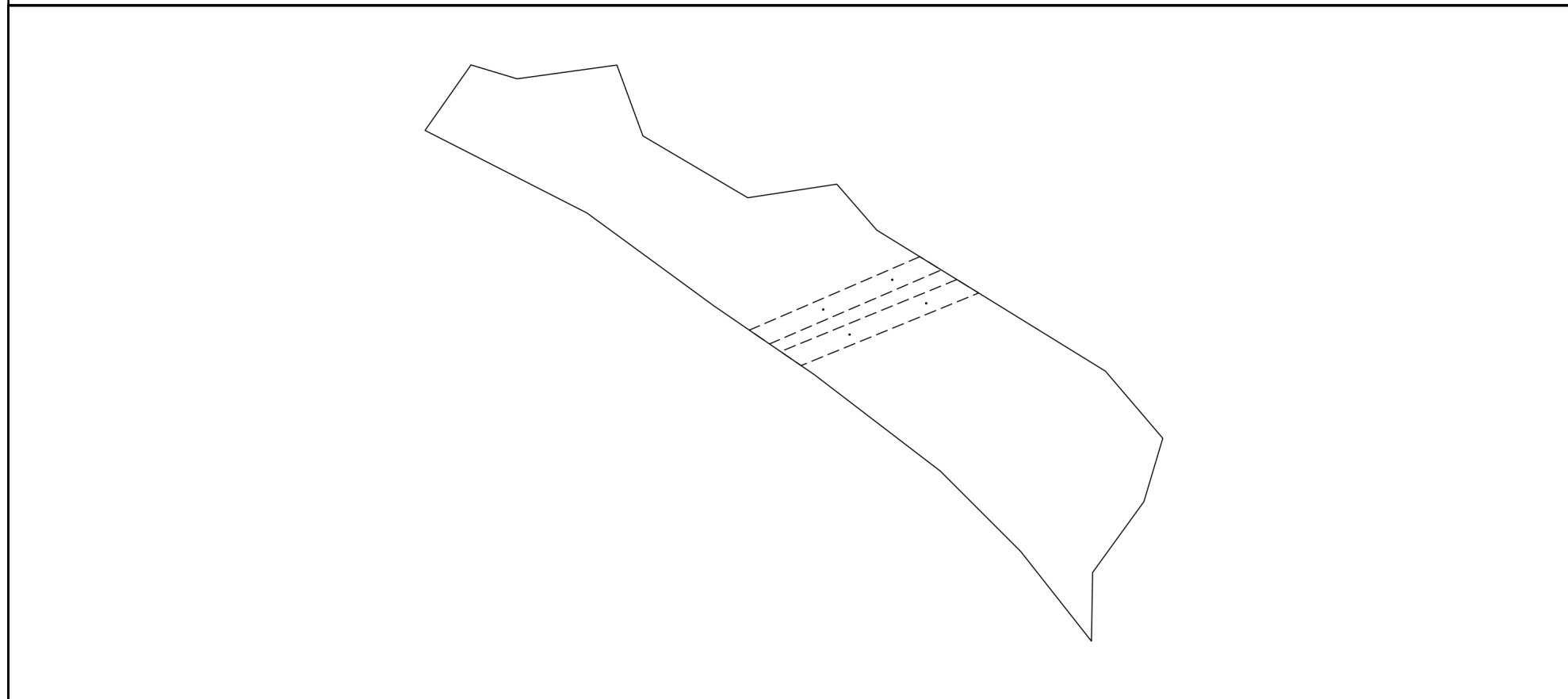
Земельный участок			
вид объекта недвижимости			
Лист № 3 раздела 1	Всего листов раздела 1: 3	Всего разделов: 7	Всего листов выписки: 12
02.08.2024г. № КУВИ-001/2024-197093132			
Кадастровый номер:		22:43:060001:2337	
		ограничения (обременения): ограничения прав на земельный участок, предусмотренные статьей 56 Земельного кодекса Российской Федерации; срок действия: с 15.09.2020. Земельный участок подлежит снятию с государственного кадастрового учета по истечении пяти лет со дня его государственного кадастрового учета, если на него не будут зарегистрированы права. Сведения, необходимые для заполнения раздела: 2 - Сведения о зарегистрированных правах, отсутствуют.	
Получатель выписки:		Администрация Солонешенского района Алтайского края	

	 ДОКУМЕНТ ПОДПИСАН ЭЛЕКТРОННОЙ ПОДПИСЬЮ	
полное наименование должности	Сертификат: 00ВВ056В7401СВ38D2В3576АСDC8425108 Владелец: ФЕДЕРАЛЬНАЯ СЛУЖБА ГОСУДАРСТВЕННОЙ РЕГИСТРАЦИИ, КАДАСТРА И КАРТОГРАФИИ Действителен: с 27.06.2023 по 19.09.2024	инициалы, фамилия

Выписка из Единого государственного реестра недвижимости об объекте недвижимости
Описание местоположения земельного участка

Земельный участок			
вид объекта недвижимости			
Лист № 1 раздела 3	Всего листов раздела 3: 1	Всего разделов: 7	Всего листов выписки: 12
02.08.2024г. № КУВИ-001/2024-197093132			
Кадастровый номер:		22:43:060001:2337	

План (чертеж, схема) земельного участка



Масштаб 1:6000	Условные обозначения:		
----------------	-----------------------	--	--

полное наименование должности	 ДОКУМЕНТ ПОДПИСАН ЭЛЕКТРОННОЙ ПОДПИСЬЮ	инициалы, фамилия
	Сертификат: 00ВВ056В7401СВ38D2В3576АСDС8425108 Владелец: ФЕДЕРАЛЬНАЯ СЛУЖБА ГОСУДАРСТВЕННОЙ РЕГИСТРАЦИИ, КАДАСТРА И КАРТОГРАФИИ Действителен: с 27.06.2023 по 19.09.2024	

Выписка из Единого государственного реестра недвижимости об объекте недвижимости

Описание местоположения земельного участка

Земельный участок			
вид объекта недвижимости			
Лист № 1 раздела 3.1	Всего листов раздела 3.1: 2	Всего разделов: 7	Всего листов выписки: 12
02.08.2024г. № КУВИ-001/2024-197093132			
Кадастровый номер:		22:43:060001:2337	

Описание местоположения границ земельного участка							
№ п/п	Номер точки		Дирекционный угол	Горизонтальное проложение, м	Описание закрепления на местности	Кадастровые номера смежных участков	Сведения об адресах правообладателей смежных земельных участков
	начальная	конечная					
1	2	3	4	5	6	7	8
1	1.1.1	1.1.2	321°46.6`	116.08	данные отсутствуют	данные отсутствуют	данные отсутствуют
2	1.1.2	1.1.3	315°0.0`	115.34	данные отсутствуют	22:43:060001:2781(3)	данные отсутствуют
3	1.1.3	1.1.4	307°26.8`	160.61	данные отсутствуют	22:43:060001:2781(3)	данные отсутствуют
4	1.1.4	1.1.5	304°25.5`	123.95	данные отсутствуют	22:43:060001:2781(3)	данные отсутствуют
5	1.1.5	1.1.6	306°12.6`	159.46	данные отсутствуют	22:43:060001:2781(3)	данные отсутствуют
6	1.1.6	1.1.7	297°2.6`	184.45	данные отсутствуют	данные отсутствуют	данные отсутствуют
7	1.1.7	1.1.8	35°4.0`	81.2	данные отсутствуют	данные отсутствуют	данные отсутствуют
8	1.1.7	1.1.7			данные отсутствуют	22:43:060001:2378(1)	данные отсутствуют
9	1.1.8	1.1.9	106°45.8`	48.89	данные отсутствуют	22:43:060001:2068	Российская Федерация, Алтайский кр., Солонешенский район, с. Солонешное, ул. Южная, д. 16
10	1.1.9	1.1.10	82°8.3`	102.14	данные отсутствуют	данные отсутствуют	данные отсутствуют
11	1.1.10	1.1.11	159°50.5`	76.63	данные отсутствуют	22:43:060001:1837	данные отсутствуют
12	1.1.11	1.1.12	120°32.3`	123.54	данные отсутствуют	22:43:060001:1837	данные отсутствуют
13	1.1.12	1.1.13	81°19.5`	91.37	данные отсутствуют	22:43:060001:1837	данные отсутствуют
14	1.1.13	1.1.14	139°0.7`	61.85	данные отсутствуют	22:43:060001:1837	данные отсутствуют
15	1.1.14	1.1.15	121°40.9`	272.53	данные отсутствуют	22:43:060001:1837	данные отсутствуют
16	1.1.15	1.1.16	139°30.0`	89.58	данные отсутствуют	22:43:060001:1837	данные отсутствуют
17	1.1.16	1.1.17	196°34.6`	67.09	данные отсутствуют	22:43:060001:1837	данные отсутствуют
18	1.1.17	1.1.18	215°53.0`	88.8	данные отсутствуют	22:43:060001:1837	данные отсутствуют
19	1.1.18	1.1.1	180°58.1`	69.75	данные отсутствуют	22:43:060001:1837	данные отсутствуют
20	1.2.19	1.2.20	43°23.2`	1	данные отсутствуют	22:43:000000:75(22)	данные отсутствуют



ДОКУМЕНТ ПОДПИСАН
ЭЛЕКТРОННОЙ ПОДПИСЬЮ

Сертификат: 00BV056B7401CB38D2B3576ACDC8425108

Владелец: ФЕДЕРАЛЬНАЯ СЛУЖБА ГОСУДАРСТВЕННОЙ
РЕГИСТРАЦИИ, КАДАСТРА И КАРТОГРАФИИ
Действителен: с 27.06.2023 по 19.09.2024

полное наименование должности

инициалы, фамилия

Земельный участок

вид объекта недвижимости

Лист № 2 раздела 3.1

Всего листов раздела 3.1: 2

Всего разделов: 7

Всего листов выписки: 12

02.08.2024г. № КУВИ-001/2024-197093132

Кадастровый номер:

22:43:060001:2337

1	2	3	4	5	6	7	8
21	1.2.20	1.2.21	313°23.2`	1	данные отсутствуют	22:43:000000:75(22)	данные отсутствуют
22	1.2.21	1.2.22	223°23.2`	1	данные отсутствуют	22:43:000000:75(22)	данные отсутствуют
23	1.2.22	1.2.19	133°23.2`	1	данные отсутствуют	22:43:000000:75(22)	данные отсутствуют
24	1.3.23	1.3.24	43°23.2`	1	данные отсутствуют	22:43:000000:75(67)	данные отсутствуют
25	1.3.24	1.3.25	313°23.2`	1	данные отсутствуют	22:43:000000:75(67)	данные отсутствуют
26	1.3.25	1.3.26	223°23.2`	1	данные отсутствуют	22:43:000000:75(67)	данные отсутствуют
27	1.3.26	1.3.23	133°23.2`	1	данные отсутствуют	22:43:000000:75(67)	данные отсутствуют
28	1.4.27	1.4.28	86°34.0`	1	данные отсутствуют	22:43:000000:76(343)	данные отсутствуют
29	1.4.28	1.4.29	356°34.0`	1	данные отсутствуют	22:43:000000:76(343)	данные отсутствуют
30	1.4.29	1.4.30	266°34.0`	1	данные отсутствуют	22:43:000000:76(343)	данные отсутствуют
31	1.4.30	1.4.27	176°34.0`	1	данные отсутствуют	22:43:000000:76(343)	данные отсутствуют
32	1.5.31	1.5.32	86°34.0`	1	данные отсутствуют	22:43:000000:76(152)	данные отсутствуют
33	1.5.32	1.5.33	356°34.0`	1	данные отсутствуют	22:43:000000:76(152)	данные отсутствуют
34	1.5.33	1.5.34	266°34.0`	1	данные отсутствуют	22:43:000000:76(152)	данные отсутствуют
35	1.5.34	1.5.31	176°34.0`	1	данные отсутствуют	22:43:000000:76(152)	данные отсутствуют



ДОКУМЕНТ ПОДПИСАН
ЭЛЕКТРОННОЙ ПОДПИСЬЮ

Сертификат: 00ВВ056В7401СВ38D2В3576АСDС8425108

Владелец: ФЕДЕРАЛЬНАЯ СЛУЖБА ГОСУДАРСТВЕННОЙ

РЕГИСТРАЦИИ, КАДАСТРА И КАРТОГРАФИИ

Действителен: с 27.06.2023 по 19.09.2024

полное наименование должности

инициалы, фамилия

Выписка из Единого государственного реестра недвижимости об объекте недвижимости

Описание местоположения земельного участка

Земельный участок			
вид объекта недвижимости			
Лист № 1 раздела 3.2	Всего листов раздела 3.2: 2	Всего разделов: 7	Всего листов выписки: 12
02.08.2024г. № КУВИ-001/2024-197093132			
Кадастровый номер:		22:43:060001:2337	

Сведения о характерных точках границы земельного участка				
Система координат МСК-22, зона 3				
Номер точки	Координаты, м		Описание закрепления на местности	Средняя квадратичная погрешность определения координат характерных точек границ земельного участка, м
	X	Y		
1	2	3	4	5
1	415329.54	3224690.87	-	2.5
2	415330.23	3224690.14	-	2.5
3	415330.96	3224690.83	-	2.5
4	415330.27	3224691.56	-	2.5
1	415329.54	3224690.87	-	2.5
1	415359.74	3224760.87	-	2.5
2	415360.43	3224760.14	-	2.5
3	415361.16	3224760.83	-	2.5
4	415360.47	3224761.56	-	2.5
1	415359.74	3224760.87	-	2.5
1	414993.56	3224962.94	-	2.5
2	415063.3	3224964.12	-	2.5
3	415135.25	3225016.17	-	2.5
4	415199.55	3225035.31	-	2.5
5	415267.67	3224977.13	-	2.5
6	415410.8	3224745.21	-	2.5
7	415457.49	3224704.64	-	2.5
8	415443.71	3224614.32	-	2.5
9	415506.48	3224507.92	-	2.5
10	415578.42	3224481.51	-	2.5
11	415564.45	3224380.33	-	2.5
12	415578.55	3224333.52	-	2.5



ДОКУМЕНТ ПОДПИСАН
ЭЛЕКТРОННОЙ ПОДПИСЬЮ

Сертификат: 00ВВ056В7401СВ38D2В3576АСDС8425108

Владелец: ФЕДЕРАЛЬНАЯ СЛУЖБА ГОСУДАРСТВЕННОЙ
РЕГИСТРАЦИИ, КАДАСТРА И КАРТОГРАФИИ
Действителен: с 27.06.2023 по 19.09.2024

полное наименование должности

инициалы, фамилия

Земельный участок

вид объекта недвижимости

Лист № 2 раздела 3.2

Всего листов раздела 3.2: 2

Всего разделов: 7

Всего листов выписки: 12

02.08.2024г. № КУВИ-001/2024-197093132

Кадастровый номер:

22:43:060001:2337

1	2	3	4	5
13	415512.09	3224286.87	-	2.5
14	415428.23	3224451.15	-	2.5
15	415334.03	3224579.81	-	2.5
16	415263.96	3224682.05	-	2.5
17	415166.31	3224809.56	-	2.5
18	415084.75	3224891.12	-	2.5
1	414993.56	3224962.94	-	2.5
1	415336.09	3224794.9	-	0.5
2	415337.09	3224794.84	-	0.5
3	415337.15	3224795.84	-	0.5
4	415336.15	3224795.9	-	0.5
1	415336.09	3224794.9	-	0.5
1	415304.31	3224717.15	-	0.5
2	415305.31	3224717.09	-	0.5
3	415305.37	3224718.09	-	0.5
4	415304.37	3224718.15	-	0.5
1	415304.31	3224717.15	-	0.5



ДОКУМЕНТ ПОДПИСАН
ЭЛЕКТРОННОЙ ПОДПИСЬЮ

Сертификат: 00ВВ056В7401СВ38D2В3576АСDС8425108

Владелец: ФЕДЕРАЛЬНАЯ СЛУЖБА ГОСУДАРСТВЕННОЙ

РЕГИСТРАЦИИ, КАДАСТРА И КАРТОГРАФИИ

Действителен: с 27.06.2023 по 19.09.2024

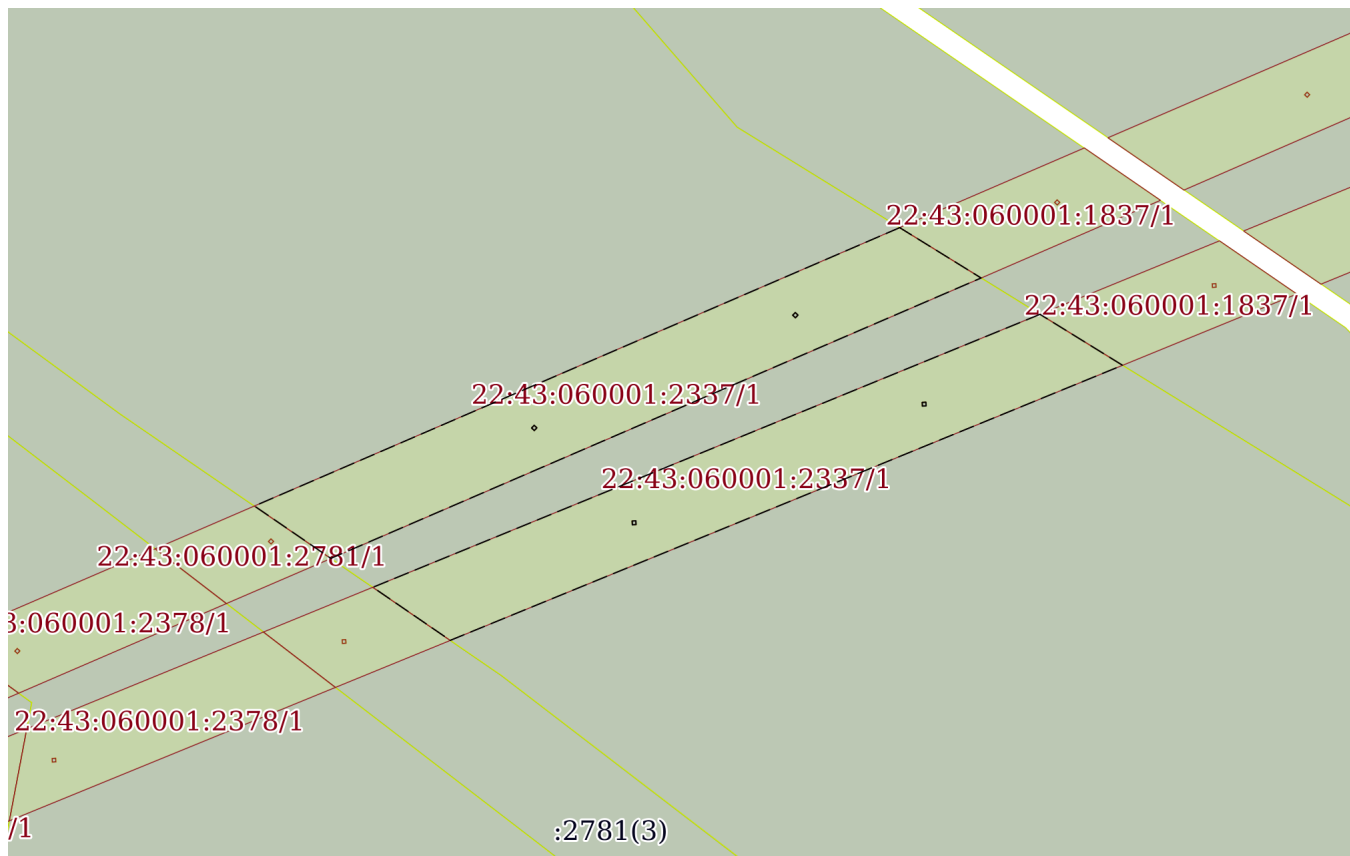
полное наименование должности

инициалы, фамилия

Выписка из Единого государственного реестра недвижимости об объекте недвижимости
Сведения о частях земельного участка

Земельный участок			
вид объекта недвижимости			
Лист № 1 раздела 4	Всего листов раздела 4: 1	Всего разделов: 7	Всего листов выписки: 12
02.08.2024г. № КУВИ-001/2024-197093132			
Кадастровый номер:		22:43:060001:2337	

План (чертеж, схема) части земельного участка | Учетный номер части: 22:43:060001:2337/1



Масштаб 1:2000 | Условные обозначения:

полное наименование должности	 ДОКУМЕНТ ПОДПИСАН ЭЛЕКТРОННОЙ ПОДПИСЬЮ	инициалы, фамилия
	Сертификат: 00ВВ056В7401СВ38D2В3576АСDС8425108 Владелец: ФЕДЕРАЛЬНАЯ СЛУЖБА ГОСУДАРСТВЕННОЙ РЕГИСТРАЦИИ, КАДАСТРА И КАРТОГРАФИИ Действителен: с 27.06.2023 по 19.09.2024	

Выписка из Единого государственного реестра недвижимости об объекте недвижимости
Сведения о частях земельного участка

Земельный участок			
вид объекта недвижимости			
Лист № 1 раздела 4.1	Всего листов раздела 4.1: 1	Всего разделов: 7	Всего листов выписки: 12
02.08.2024г. № КУВИ-001/2024-197093132			
Кадастровый номер:		22:43:060001:2337	
Учетный номер части	Площадь, м2	Содержание ограничения в использовании или ограничения права на объект недвижимости или обременения объекта недвижимости	
1	2	3	
22:43:060001:2337/1	8040	вид ограничения (обременения): ограничения прав на земельный участок, предусмотренные статьей 56 Земельного кодекса Российской Федерации; Срок действия: не установлен; Содержание ограничения (обременения): В соответствии с "Правилами установления охранных зон объектов электросетевого хозяйства и особых условий использования земельных участков, расположенных в границах таких зон", утвержденными постановлением Правительства РФ от 24.02.2009 г. № 160; Реестровый номер границы: 22:43-6.147; Вид зоны по документу: охранная зона электросетевого комплекса № Б-5 110/10 кВ Солонешенского района филиала ОАО "Алтайэнерго" Белокурихинские электрические сети по территории Солонешенского района Алтайского края; Тип зоны: Охранная зона инженерных коммуникаций	

полное наименование должности		ДОКУМЕНТ ПОДПИСАН	инициалы, фамилия
		ЭЛЕКТРОННОЙ ПОДПИСЬЮ	
	Сертификат: 00BV056B7401CB38D2B3576ACDC8425108		
	Владелец: ФЕДЕРАЛЬНАЯ СЛУЖБА ГОСУДАРСТВЕННОЙ		
	РЕГИСТРАЦИИ, КАДАСТРА И КАРТОГРАФИИ		
	Действителен: с 27.06.2023 по 19.09.2024		

Выписка из Единого государственного реестра недвижимости об объекте недвижимости

Сведения о частях земельного участка

Земельный участок			
вид объекта недвижимости			

Лист № 1 раздела 4.2	Всего листов раздела 4.2: 2	Всего разделов: 7	Всего листов выписки: 12
----------------------	-----------------------------	-------------------	--------------------------

02.08.2024г. № КУВИ-001/2024-197093132

Кадастровый номер: 22:43:060001:2337

Сведения о характерных точках границы части (частей) земельного участка				
Учетный номер части: 22:43:060001:2337/1				
Система координат МСК-22, зона 3				

Номер точки	Координаты, м		Описание закрепления на местности	Средняя квадратичная погрешность определения координат характерных точек границ земельного участка, м
	X	Y		
1	2	3	4	5
1	415360.43	3224760.14	-	2.5
2	415361.16	3224760.83	-	2.5
3	415360.47	3224761.56	-	2.5
4	415359.74	3224760.87	-	2.5
1	415360.43	3224760.14	-	2.5
1	415330.23	3224690.14	-	2.5
2	415330.96	3224690.83	-	2.5
3	415330.27	3224691.56	-	2.5
4	415329.54	3224690.87	-	2.5
1	415330.23	3224690.14	-	2.5
1	415383.89	3224788.82	-	-
2	415309.33	3224615.85	-	-
3	415295.3	3224636.33	-	-
4	415370.41	3224810.64	-	-
1	415383.89	3224788.82	-	-
1	415336.09	3224794.9	-	0.5
2	415337.09	3224794.84	-	0.5
3	415337.15	3224795.84	-	0.5
4	415336.15	3224795.9	-	0.5
1	415336.09	3224794.9	-	0.5
1	415304.31	3224717.15	-	0.5



ДОКУМЕНТ ПОДПИСАН
ЭЛЕКТРОННОЙ ПОДПИСЬЮ

Сертификат: 00BV056B7401CB38D2B3576ACDC8425108

Владелец: ФЕДЕРАЛЬНАЯ СЛУЖБА ГОСУДАРСТВЕННОЙ

РЕГИСТРАЦИИ, КАДАСТРА И КАРТОГРАФИИ

Действителен: с 27.06.2023 по 19.09.2024

полное наименование должности

инициалы, фамилия

Земельный участок

вид объекта недвижимости

Лист № 2 раздела 4.2

Всего листов раздела 4.2: 2

Всего разделов: 7

Всего листов выписки: 12

02.08.2024г. № КУВИ-001/2024-197093132

Кадастровый номер:

22:43:060001:2337

1	2	3	4	5
2	415305.31	3224717.09	-	0.5
3	415305.37	3224718.09	-	0.5
4	415304.37	3224718.15	-	0.5
1	415304.31	3224717.15	-	0.5
1	415360.67	3224826.43	-	-
2	415287.56	3224647.6	-	-
3	415273.35	3224668.34	-	-
4	415295.12	3224721.59	-	0.5
5	415347.03	3224848.55	-	-
1	415360.67	3224826.43	-	-



ДОКУМЕНТ ПОДПИСАН
ЭЛЕКТРОННОЙ ПОДПИСЬЮ

Сертификат: 00ВВ056В7401СВ38D2В3576АСDС8425108

Владелец: ФЕДЕРАЛЬНАЯ СЛУЖБА ГОСУДАРСТВЕННОЙ

РЕГИСТРАЦИИ, КАДАСТРА И КАРТОГРАФИИ

Действителен: с 27.06.2023 по 19.09.2024

полное наименование должности

инициалы, фамилия

Филиал публично-правовой компании "Роскадастр" по Алтайскому краю
полное наименование органа регистрации прав

Выписка из Единого государственного реестра недвижимости об объекте недвижимости

Сведения о характеристиках объекта недвижимости

В Единый государственный реестр недвижимости внесены следующие сведения:

Раздел 1 Лист 1

Земельный участок			
вид объекта недвижимости			
Лист № 1 раздела 1	Всего листов раздела 1: 3	Всего разделов: 4	Всего листов выписки: 11
06.08.2024г. № КУВИ-001/2024-200051430			
Кадастровый номер:	22:43:060001:2800		
Номер кадастрового квартала:	22:43:060001		
Дата присвоения кадастрового номера:	02.07.2024		
Ранее присвоенный государственный учетный номер:	данные отсутствуют		
Местоположение:	Российская Федерация, Алтайский край, Солонешенский район, МО Солонешенский сельсовет, с. Искра, у брода		
Площадь:	15823 +/- 1101		
Кадастровая стоимость, руб.:	24367.42		
Кадастровые номера расположенных в пределах земельного участка объектов недвижимости:	данные отсутствуют		
Кадастровые номера объектов недвижимости, из которых образован объект недвижимости:	данные отсутствуют		
Кадастровые номера образованных объектов недвижимости:	данные отсутствуют		
Категория земель:	Земли сельскохозяйственного назначения		
Виды разрешенного использования:	Ведение личного подсобного хозяйства на полевых участках		
Сведения о кадастровом инженере:	Шершнев Василий Владимирович, № 1053, в Ассоциация СРО «Балтийское объединение кадастровых инженеров» №005 от 16.08.2016 г., СНИЛС 05349874292, договор на выполнение кадастровых работ от 25.06.2024 № 38, дата завершения кадастровых работ: 28.06.2024		
Сведения о лесах, водных объектах и об иных природных объектах, расположенных в пределах земельного участка:	данные отсутствуют		
Сведения о том, что земельный участок полностью расположен в границах зоны с особыми условиями использования территории, территории объекта культурного наследия, публичного сервитута:	данные отсутствуют		



ДОКУМЕНТ ПОДПИСАН
ЭЛЕКТРОННОЙ ПОДПИСЬЮ

Сертификат: 00ВВ056В7401СВ38D2В3576АСDC8425108

Владелец: ФЕДЕРАЛЬНАЯ СЛУЖБА ГОСУДАРСТВЕННОЙ
РЕГИСТРАЦИИ, КАДАСТРА И КАРТОГРАФИИ
Действителен: с 27.06.2023 по 19.09.2024

полное наименование должности

инициалы, фамилия

Земельный участок			
вид объекта недвижимости			
Лист № 2 раздела 1	Всего листов раздела 1: 3	Всего разделов: 4	Всего листов выписки: 11
06.08.2024г. № КУВИ-001/2024-200051430			
Кадастровый номер:		22:43:060001:2800	
Сведения о том, что земельный участок расположен в границах особой экономической зоны, территории опережающего развития, зоны территориального развития в Российской Федерации, игорной зоны:	данные отсутствуют		
Сведения о том, что земельный участок расположен в границах особо охраняемой природной территории, Байкальской природной территории и ее экологических зон, лесопарковом зеленом поясе, охотничьего угодья, лесничества:	данные отсутствуют		
Сведения о расположении земельного участка и (или) расположенного на нем объекта недвижимости в границах территории, в отношении которой принято решение о резервировании земель для государственных или муниципальных нужд:	данные отсутствуют		
Сведения о результатах проведения государственного земельного надзора:	данные отсутствуют		
Сведения о расположении земельного участка в границах территории, в отношении которой утвержден проект межевания территории:	данные отсутствуют		
Условный номер земельного участка:	данные отсутствуют		
Сведения о принятии акта и (или) заключении договора, предусматривающих предоставление в соответствии с земельным законодательством исполнительным органом государственным органом власти или органом местного самоуправления, находящегося в государственной или муниципальной собственности земельного участка для строительства наемного дома социального использования или наемного дома коммерческого использования:	данные отсутствуют		
Сведения о том, что земельный участок или земельные участки образованы на основании решения об изъятии земельного участка и (или) расположенного на нем объекта недвижимости для государственных или муниципальных нужд:	данные отсутствуют		
Сведения о том, что земельный участок образован из земель или земельного участка, государственная собственность на которые не разграничена:	Земельный участок образован из земель или земельного участка, государственная собственность на которые не разграничена. В соответствии с Федеральным законом от 25 октября 2001 г. № 137-ФЗ "О введении в действие Земельного кодекса Российской Федерации" орган администрации Солонешенского района Алтайского края уполномочен на распоряжение таким земельным участком.		



ДОКУМЕНТ ПОДПИСАН
ЭЛЕКТРОННОЙ ПОДПИСЬЮ

Сертификат: 00BV056B7401CB38D2B3576ACDC8425108

Владелец: ФЕДЕРАЛЬНАЯ СЛУЖБА ГОСУДАРСТВЕННОЙ

РЕГИСТРАЦИИ, КАДАСТРА И КАРТОГРАФИИ

Действителен: с 27.06.2023 по 19.09.2024

полное наименование должности

инициалы, фамилия

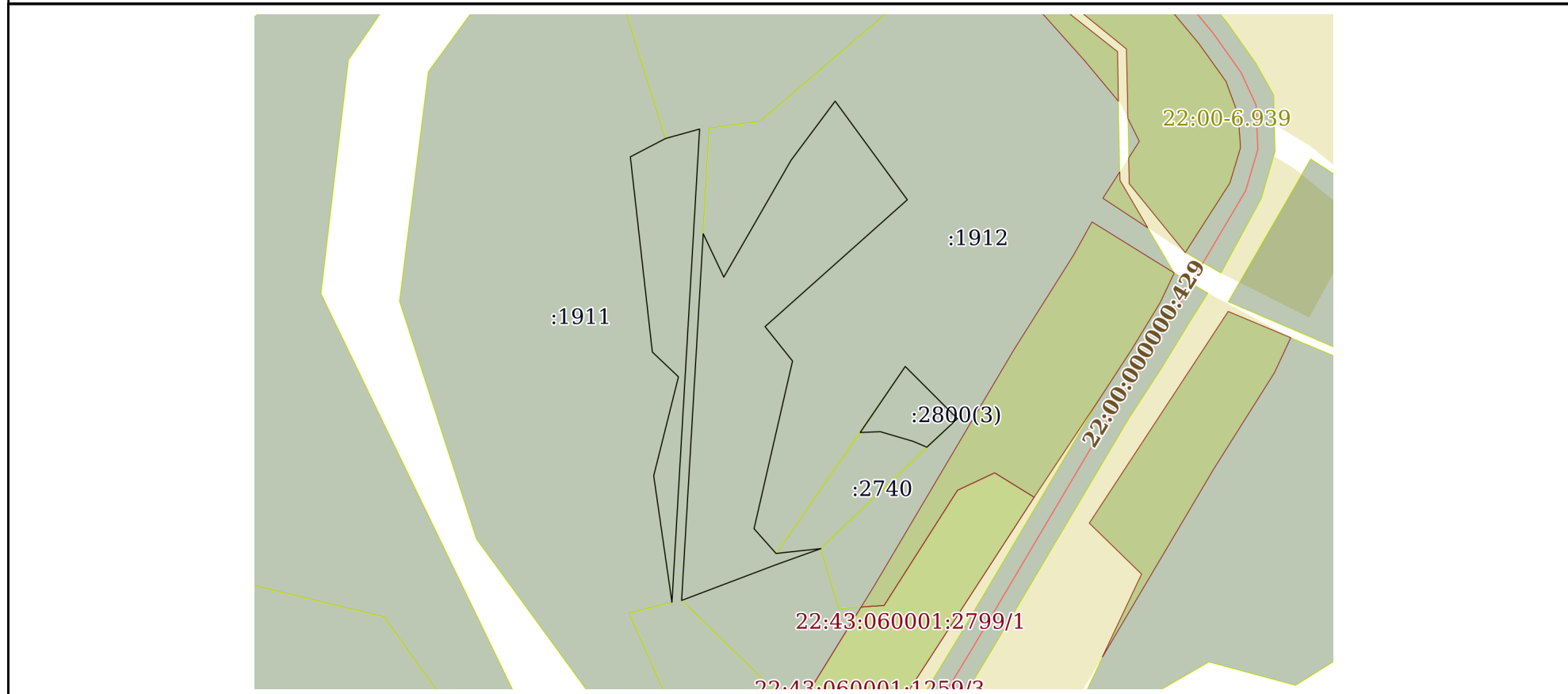
Земельный участок			
вид объекта недвижимости			
Лист № 3 раздела 1	Всего листов раздела 1: 3	Всего разделов: 4	Всего листов выписки: 11
06.08.2024г. № КУВИ-001/2024-200051430			
Кадастровый номер:		22:43:060001:2800	
Сведения о наличии земельного спора о местоположении границ земельных участков:		данные отсутствуют	
Статус записи об объекте недвижимости:		Сведения об объекте недвижимости имеют статус "актуальные"	
Особые отметки:		Граница земельного участка состоит из 3 контуров. Учетные номера контуров и их площади: 1 - 3796.23 кв.м, 2 - 11031.61 кв.м, 3 - 995.26 кв.м. Для данного земельного участка обеспечен доступ посредством земельного участка (земельных участков) с кадастровым номером (кадастровыми номерами): 22:43:060001:1912. Земельный участок подлежит снятию с государственного кадастрового учета по истечении пяти лет со дня его государственного кадастрового учета, если на него не будут зарегистрированы права. Сведения, необходимые для заполнения разделов: 2 - Сведения о зарегистрированных правах; 4 - Сведения о частях земельного участка, отсутствуют.	
Получатель выписки:		Администрация Солонешенского района Алтайского края	

полное наименование должности		ДОКУМЕНТ ПОДПИСАН	инициалы, фамилия
		ЭЛЕКТРОННОЙ ПОДПИСЬЮ	
	Сертификат: 00BV056B7401CB38D2B3576ACDC8425108 Владелец: ФЕДЕРАЛЬНАЯ СЛУЖБА ГОСУДАРСТВЕННОЙ РЕГИСТРАЦИИ, КАДАСТРА И КАРТОГРАФИИ Действителен: с 27.06.2023 по 19.09.2024		

Выписка из Единого государственного реестра недвижимости об объекте недвижимости
Описание местоположения земельного участка

Земельный участок			
вид объекта недвижимости			
Лист № 1 раздела 3	Всего листов раздела 3: 4	Всего разделов: 4	Всего листов выписки: 11
06.08.2024г. № КУВИ-001/2024-200051430			
Кадастровый номер:		22:43:060001:2800	

План (чертеж, схема) земельного участка



Масштаб 1:3000 Условные обозначения:

полное наименование должности	 ДОКУМЕНТ ПОДПИСАН ЭЛЕКТРОННОЙ ПОДПИСЬЮ	инициалы, фамилия
	Сертификат: 00ВВ056В7401СВ38D2В3576АСDC8425108 Владелец: ФЕДЕРАЛЬНАЯ СЛУЖБА ГОСУДАРСТВЕННОЙ РЕГИСТРАЦИИ, КАДАСТРА И КАРТОГРАФИИ Действителен: с 27.06.2023 по 19.09.2024	

Земельный участок

вид объекта недвижимости

Лист № 2 раздела 3

Всего листов раздела 3: 4

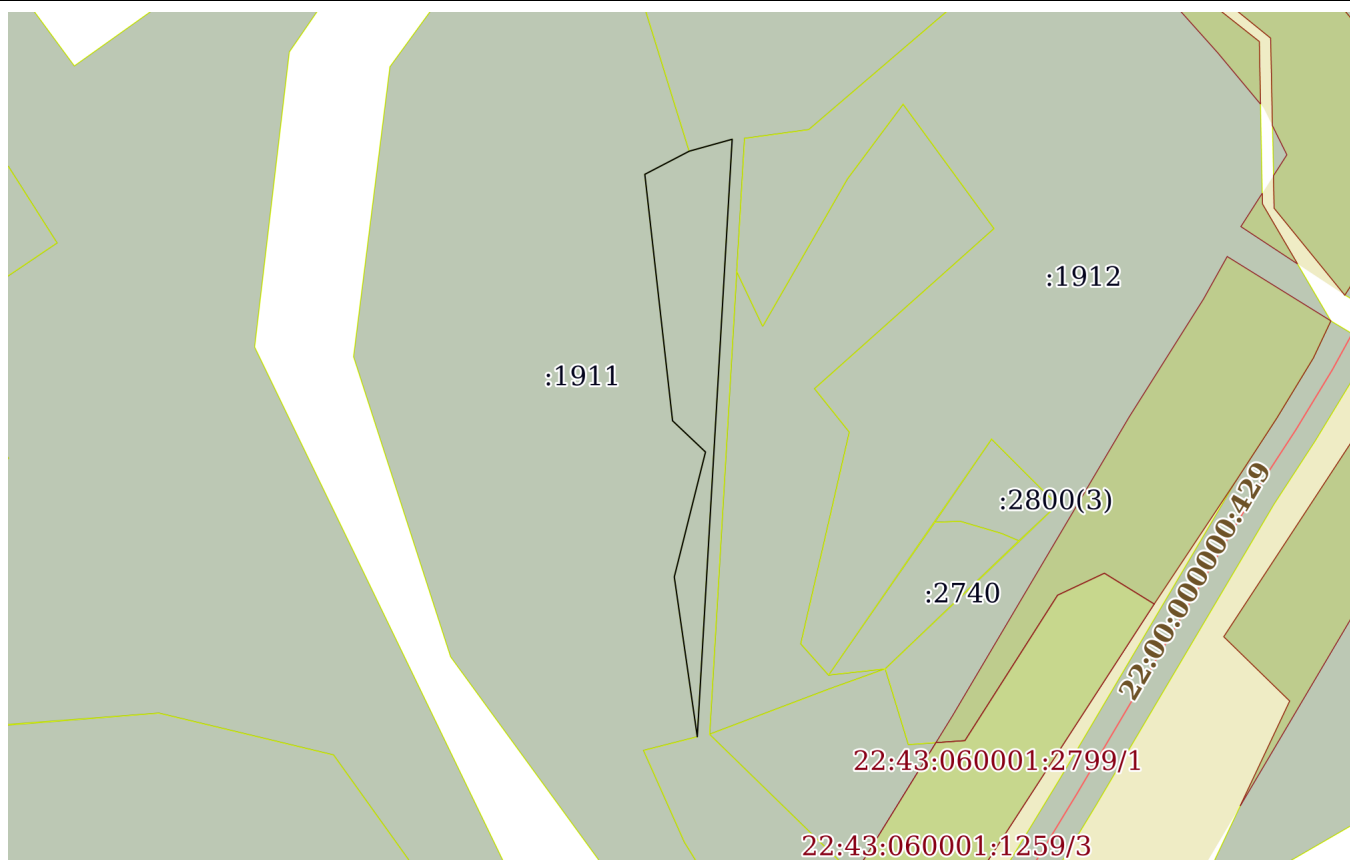
Всего разделов: 4

Всего листов выписки: 11

06.08.2024г. № КУВИ-001/2024-200051430

Кадастровый номер:

22:43:060001:2800



Масштаб 1:3000

Условные обозначения:



ДОКУМЕНТ ПОДПИСАН
ЭЛЕКТРОННОЙ ПОДПИСЬЮ

Сертификат: 00ВВ056В7401СВ38Д2В3576АСДС8425108

Владелец: ФЕДЕРАЛЬНАЯ СЛУЖБА ГОСУДАРСТВЕННОЙ

РЕГИСТРАЦИИ, КАДАСТРА И КАРТОГРАФИИ

Действителен: с 27.06.2023 по 19.09.2024

полное наименование должности

инициалы, фамилия

Земельный участок

вид объекта недвижимости

Лист № 3 раздела 3

Всего листов раздела 3: 4


Всего разделов: 4

Всего листов выписки: 11

06.08.2024г. № КУВИ-001/2024-200051430

Кадастровый номер:

22:43:060001:2800



Масштаб 1:3000

Условные обозначения:

ДОКУМЕНТ ПОДПИСАН
ЭЛЕКТРОННОЙ ПОДПИСЬЮ

Сертификат: 00ВВ056В7401СВ38D2В3576АСDС8425108

Владелец: ФЕДЕРАЛЬНАЯ СЛУЖБА ГОСУДАРСТВЕННОЙ
РЕГИСТРАЦИИ, КАДАСТРА И КАРТОГРАФИИ
Действителен: с 27.06.2023 по 19.09.2024

полное наименование должности

инициалы, фамилия

Земельный участок

вид объекта недвижимости

Лист № 4 раздела 3

Всего листов раздела 3: 4

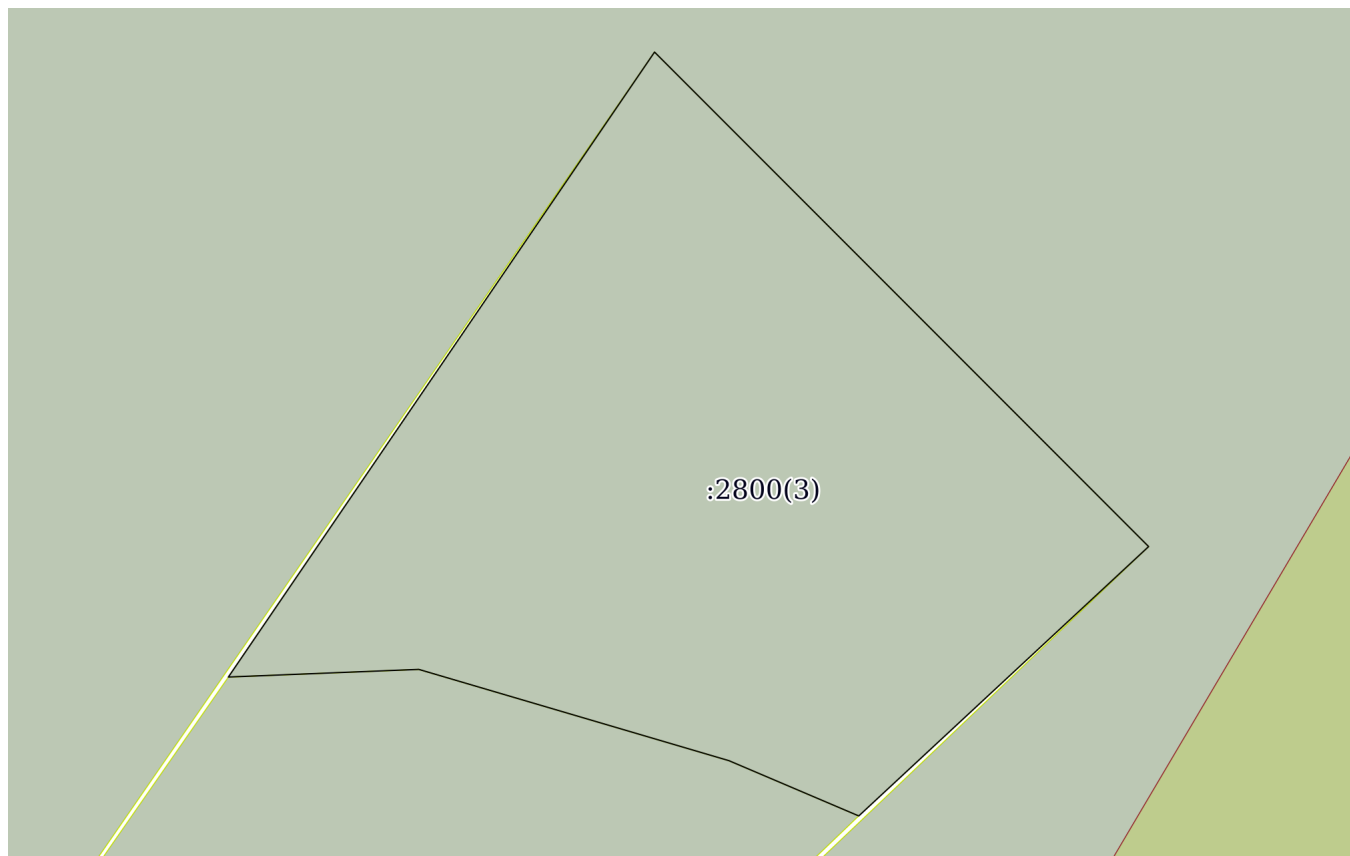
Всего разделов: 4

Всего листов выписки: 11

06.08.2024г. № КУВИ-001/2024-200051430

Кадастровый номер:

22:43:060001:2800



Масштаб 1:400

Условные обозначения:

ДОКУМЕНТ ПОДПИСАН
ЭЛЕКТРОННОЙ ПОДПИСЬЮ

Сертификат: 00ВВ056В7401СВ38D2В3576АСDС8425108

Владелец: ФЕДЕРАЛЬНАЯ СЛУЖБА ГОСУДАРСТВЕННОЙ
РЕГИСТРАЦИИ, КАДАСТРА И КАРТОГРАФИИ
Действителен: с 27.06.2023 по 19.09.2024

полное наименование должности

инициалы, фамилия

Выписка из Единого государственного реестра недвижимости об объекте недвижимости

Описание местоположения земельного участка

Земельный участок			
вид объекта недвижимости			
Лист № 1 раздела 3.1	Всего листов раздела 3.1: 2	Всего разделов: 4	Всего листов выписки: 11
06.08.2024г. № КУВИ-001/2024-200051430			
Кадастровый номер:		22:43:060001:2800	

Описание местоположения границ земельного участка							
№ п/п	Номер точки		Дирекционный угол	Горизонтальное проложение, м	Описание закрепления на местности	Кадастровые номера смежных участков	Сведения об адресах правообладателей смежных земельных участков
	начальная	конечная					
1	2	3	4	5	6	7	8
1	1.1.1	1.1.2	135°0.0'	37.46	данные отсутствуют	22:43:060001:1912	данные отсутствуют
2	1.1.2	1.1.3	227°7.3'	21.21	данные отсутствуют	22:43:060001:1912	данные отсутствуют
3	1.1.3	1.1.4	293°2.3'	7.56	данные отсутствуют	22:43:060001:2740, 22:43:060001:1912	данные отсутствуют
4	1.1.4	1.1.5	286°23.2'	17.33	данные отсутствуют	22:43:060001:2740	данные отсутствуют
5	1.1.5	1.1.6	267°42.0'	10.22	данные отсутствуют	22:43:060001:2740	данные отсутствуют
6	1.1.6	1.1.1	34°18.8'	40.53	данные отсутствуют	22:43:060001:1912	данные отсутствуют
7	2.1.1	2.1.2	36°43.7'	37.46	данные отсутствуют	22:43:060001:1912	данные отсутствуют
8	2.1.2	2.1.3	143°47.9'	61.99	данные отсутствуют	22:43:060001:1912	данные отсутствуют
9	2.1.3	2.1.4	228°17.2'	96.68	данные отсутствуют	22:43:060001:1912	данные отсутствуют
10	2.1.4	2.1.5	141°19.7'	22.33	данные отсутствуют	22:43:060001:1912	данные отсутствуют
11	2.1.5	2.1.6	192°55.5'	87.27	данные отсутствуют	22:43:060001:1912	данные отсутствуют
12	2.1.6	2.1.7	138°22.9'	16.79	данные отсутствуют	22:43:060001:1912	данные отсутствуют
13	2.1.7	2.1.8	83°49.2'	22.94	данные отсутствуют	22:43:060001:2740, 22:43:060001:1912	данные отсутствуют
14	2.1.8	2.1.9	250°16.5'	23.88	данные отсутствуют	22:43:060001:1912, 22:43:060001:2799	данные отсутствуют
15	2.1.9	2.1.10	249°17.0'	51.56	данные отсутствуют	22:43:060001:2799	данные отсутствуют
16	2.1.10	2.1.11	3°22.6'	186.3	данные отсутствуют	22:43:060001:1259	данные отсутствуют
17	2.1.10	2.1.10			данные отсутствуют	22:43:060001:1911	данные отсутствуют
18	2.1.11	2.1.12	154°37.4'	24.36	данные отсутствуют	22:43:060001:1912	данные отсутствуют
19	2.1.12	2.1.1	29°54.5'	68.33	данные отсутствуют	22:43:060001:1912	данные отсутствуют
20	3.1.1	3.1.2	62°30.4'	20.15	данные отсутствуют	22:43:060001:1911	данные отсутствуют



ДОКУМЕНТ ПОДПИСАН
ЭЛЕКТРОННОЙ ПОДПИСЬЮ

Сертификат: 00BV056B7401CB38D2B3576ACDC8425108

Владелец: ФЕДЕРАЛЬНАЯ СЛУЖБА ГОСУДАРСТВЕННОЙ
РЕГИСТРАЦИИ, КАДАСТРА И КАРТОГРАФИИ
Действителен: с 27.06.2023 по 19.09.2024

полное наименование должности

инициалы, фамилия

Земельный участок

вид объекта недвижимости

Лист № 2 раздела 3.1

Всего листов раздела 3.1: 2

Всего разделов: 4

Всего листов выписки: 11

06.08.2024г. № КУВИ-001/2024-200051430

Кадастровый номер:

22:43:060001:2800

1	2	3	4	5	6	7	8
21	3.1.2	3.1.3	74°29.4'	17.91	данные отсутствуют	22:43:060001:1259	данные отсутствуют
22	3.1.3	3.1.4	183°20.7'	240.46	данные отсутствуют	22:43:060001:1259	данные отсутствуют
23	3.1.4	3.1.5	351°48.1'	64.86	данные отсутствуют	22:43:060001:1911	данные отсутствуют
24	3.1.5	3.1.6	14°2.2'	51.74	данные отсутствуют	22:43:060001:1911	данные отсутствуют
25	3.1.6	3.1.7	313°28.1'	18.26	данные отсутствуют	22:43:060001:1911	данные отсутствуют
26	3.1.7	3.1.1	353°34.4'	99.63	данные отсутствуют	22:43:060001:1911	данные отсутствуют



ДОКУМЕНТ ПОДПИСАН
ЭЛЕКТРОННОЙ ПОДПИСЬЮ

Сертификат: 00ВВ056В7401СВ38D2В3576АСDС8425108

Владелец: ФЕДЕРАЛЬНАЯ СЛУЖБА ГОСУДАРСТВЕННОЙ

РЕГИСТРАЦИИ, КАДАСТРА И КАРТОГРАФИИ

Действителен: с 27.06.2023 по 19.09.2024

полное наименование должности

инициалы, фамилия

Выписка из Единого государственного реестра недвижимости об объекте недвижимости

Описание местоположения земельного участка

Земельный участок			
вид объекта недвижимости			
Лист № 1 раздела 3.2	Всего листов раздела 3.2: 2	Всего разделов: 4	Всего листов выписки: 11
06.08.2024г. № КУВИ-001/2024-200051430			
Кадастровый номер:		22:43:060001:2800	

Сведения о характерных точках границы земельного участка				
Система координат МСК-22, зона 3				
Номер точки	Координаты, м		Описание закрепления на местности	Средняя квадратичная погрешность определения координат характерных точек границ земельного участка, м
	X	Y		
1	2	3	4	5
1	405219.29	3225985.71	не закреплена	2.5
2	405120.29	3225996.86	не закреплена	2.5
3	405107.73	3226010.11	не закреплена	2.5
4	405057.53	3225997.56	не закреплена	2.5
5	404993.33	3226006.81	не закреплена	2.5
6	405233.38	3226020.84	не закреплена	2.5
7	405228.59	3226003.58	не закреплена	2.5
1	405219.29	3225985.71	не закреплена	2.5
1	405217.51	3226067.19	не закреплена	2.5
2	405158.28	3226033.12	не закреплена	2.5
3	405180.29	3226022.68	не закреплена	2.5
4	404994.31	3226011.71	не закреплена	2.5
5	405012.55	3226059.94	не закреплена	2.5
6	405020.61	3226082.42	не закреплена	2.5
7	405018.14	3226059.61	не закреплена	2.5
8	405030.69	3226048.46	не закреплена	2.5
9	405115.75	3226067.98	не закреплена	2.5
10	405133.18	3226054.03	не закреплена	2.5
11	405197.51	3226126.2	не закреплена	2.5
12	405247.53	3226089.59	не закреплена	2.5
1	405217.51	3226067.19	не закреплена	2.5
1	405112.96	3226125.15	не закреплена	2.5



ДОКУМЕНТ ПОДПИСАН
ЭЛЕКТРОННОЙ ПОДПИСЬЮ

Сертификат: 00ВВ056В7401СВ38D2В3576АСDС8425108

Владелец: ФЕДЕРАЛЬНАЯ СЛУЖБА ГОСУДАРСТВЕННОЙ
РЕГИСТРАЦИИ, КАДАСТРА И КАРТОГРАФИИ
Действителен: с 27.06.2023 по 19.09.2024

полное наименование должности

инициалы, фамилия

Земельный участок

вид объекта недвижимости

Лист № 2 раздела 3.2

Всего листов раздела 3.2: 2

Всего разделов: 4

Всего листов выписки: 11

06.08.2024г. № КУВИ-001/2024-200051430

Кадастровый номер:

22:43:060001:2800

1	2	3	4	5
2	405079.48	3226102.3	не закреплена	2.5
3	405079.89	3226112.51	не закреплена	2.5
4	405075	3226129.14	не закреплена	2.5
5	405072.04	3226136.1	не закреплена	2.5
6	405086.47	3226151.64	не закреплена	2.5
1	405112.96	3226125.15	не закреплена	2.5



ДОКУМЕНТ ПОДПИСАН
ЭЛЕКТРОННОЙ ПОДПИСЬЮ

Сертификат: 00ВВ056В7401СВ38D2В3576АСDС8425108

Владелец: ФЕДЕРАЛЬНАЯ СЛУЖБА ГОСУДАРСТВЕННОЙ

РЕГИСТРАЦИИ, КАДАСТРА И КАРТОГРАФИИ

Действителен: с 27.06.2023 по 19.09.2024

полное наименование должности

инициалы, фамилия

Филиал публично-правовой компании "Роскадастр" по Алтайскому краю

полное наименование органа регистрации прав

Выписка из Единого государственного реестра недвижимости об объекте недвижимости

Сведения о характеристиках объекта недвижимости

В Единый государственный реестр недвижимости внесены следующие сведения:

Раздел 1 Лист 1

Земельный участок			
вид объекта недвижимости			
Лист № 1 раздела 1	Всего листов раздела 1: 3	Всего разделов: 4	Всего листов выписки: 10
26.07.2024г. № КУВИ-001/2024-191869879			
Кадастровый номер:	22:43:010001:919		
Номер кадастрового квартала:	22:43:010001		
Дата присвоения кадастрового номера:	05.03.2018		
Ранее присвоенный государственный учетный номер:	данные отсутствуют		
Местоположение:	Российская Федерация, Алтайский край, район Солонешенский, п. Калининский, лог "Моховой", урочище "Между полосами"		
Площадь:	44132 +/- 1838		
Кадастровая стоимость, руб.:	56488.96		
Кадастровые номера расположенных в пределах земельного участка объектов недвижимости:	данные отсутствуют		
Кадастровые номера объектов недвижимости, из которых образован объект недвижимости:	данные отсутствуют		
Кадастровые номера образованных объектов недвижимости:	данные отсутствуют		
Категория земель:	Земли сельскохозяйственного назначения		
Виды разрешенного использования:	Животноводство: скотоводство: сенокосение		
Сведения о кадастровом инженере:	Меркулов Антон Иванович, договор на выполнение кадастровых работ от 27.11.2017 № 627, дата завершения кадастровых работ: 22.02.2018		
Сведения о лесах, водных объектах и об иных природных объектах, расположенных в пределах земельного участка:	данные отсутствуют		
Сведения о том, что земельный участок полностью расположен в границах зоны с особыми условиями использования территории, территории объекта культурного наследия, публичного сервитута:	данные отсутствуют		



ДОКУМЕНТ ПОДПИСАН
ЭЛЕКТРОННОЙ ПОДПИСЬЮ

Сертификат: 00ВВ056В7401СВ38D2В3576АСDС8425108

Владелец: ФЕДЕРАЛЬНАЯ СЛУЖБА ГОСУДАРСТВЕННОЙ
РЕГИСТРАЦИИ, КАДАСТРА И КАРТОГРАФИИ
Действителен: с 27.06.2023 по 19.09.2024

полное наименование должности

инициалы, фамилия

Земельный участок			
вид объекта недвижимости			
Лист № 2 раздела 1	Всего листов раздела 1: 3	Всего разделов: 4	Всего листов выписки: 10
26.07.2024г. № КУВИ-001/2024-191869879			
Кадастровый номер:		22:43:010001:919	
Сведения о том, что земельный участок расположен в границах особой экономической зоны, территории опережающего развития, зоны территориального развития в Российской Федерации, игровой зоны:	данные отсутствуют		
Сведения о том, что земельный участок расположен в границах особо охраняемой природной территории, Байкальской природной территории и ее экологических зон, лесопарковом зеленом поясе, охотничьего угодья, лесничества:	данные отсутствуют		
Сведения о расположении земельного участка и (или) расположенного на нем объекта недвижимости в границах территории, в отношении которой принято решение о резервировании земель для государственных или муниципальных нужд:	данные отсутствуют		
Сведения о результатах проведения государственного земельного надзора:	данные отсутствуют		
Сведения о расположении земельного участка в границах территории, в отношении которой утвержден проект межевания территории:	данные отсутствуют		
Условный номер земельного участка:	данные отсутствуют		
Сведения о принятии акта и (или) заключении договора, предусматривающих предоставление в соответствии с земельным законодательством исполнительным органом государственным органом власти или органом местного самоуправления, находящегося в государственной или муниципальной собственности земельного участка для строительства наемного дома социального использования или наемного дома коммерческого использования:	данные отсутствуют		
Сведения о том, что земельный участок или земельные участки образованы на основании решения об изъятии земельного участка и (или) расположенного на нем объекта недвижимости для государственных или муниципальных нужд:	данные отсутствуют		
Сведения о том, что земельный участок образован из земель или земельного участка, государственная собственность на которые не разграничена:	данные отсутствуют		



ДОКУМЕНТ ПОДПИСАН
ЭЛЕКТРОННОЙ ПОДПИСЬЮ

Сертификат: 00BV056B7401CB38D2B3576ACDC8425108

Владелец: ФЕДЕРАЛЬНАЯ СЛУЖБА ГОСУДАРСТВЕННОЙ
РЕГИСТРАЦИИ, КАДАСТРА И КАРТОГРАФИИ
Действителен: с 27.06.2023 по 19.09.2024

полное наименование должности

инициалы, фамилия

Земельный участок			
вид объекта недвижимости			
Лист № 3 раздела 1	Всего листов раздела 1: 3	Всего разделов: 4	Всего листов выписки: 10
26.07.2024г. № КУВИ-001/2024-191869879			
Кадастровый номер:		22:43:010001:919	
Сведения о наличии земельного спора о местоположении границ земельных участков:		данные отсутствуют	
Статус записи об объекте недвижимости:		Сведения об объекте недвижимости имеют статус "актуальные"	
Особые отметки:		Граница земельного участка состоит из 2 контуров. Учетные номера контуров и их площади: 1 - 25624.08 кв.м, 2 - 18507.75 кв.м. Сведения, необходимые для заполнения разделов: 2 - Сведения о зарегистрированных правах; 4 - Сведения о частях земельного участка, отсутствуют.	
Получатель выписки:		Администрация Солонешенского района Алтайского края	

полное наименование должности		ДОКУМЕНТ ПОДПИСАН	инициалы, фамилия
		ЭЛЕКТРОННОЙ ПОДПИСЬЮ	
	Сертификат: 00ВВ056В7401СВ38D2В3576АСDС8425108		
	Владелец: ФЕДЕРАЛЬНАЯ СЛУЖБА ГОСУДАРСТВЕННОЙ		
	РЕГИСТРАЦИИ, КАДАСТРА И КАРТОГРАФИИ		
	Действителен: с 27.06.2023 по 19.09.2024		

Выписка из Единого государственного реестра недвижимости об объекте недвижимости
Описание местоположения земельного участка

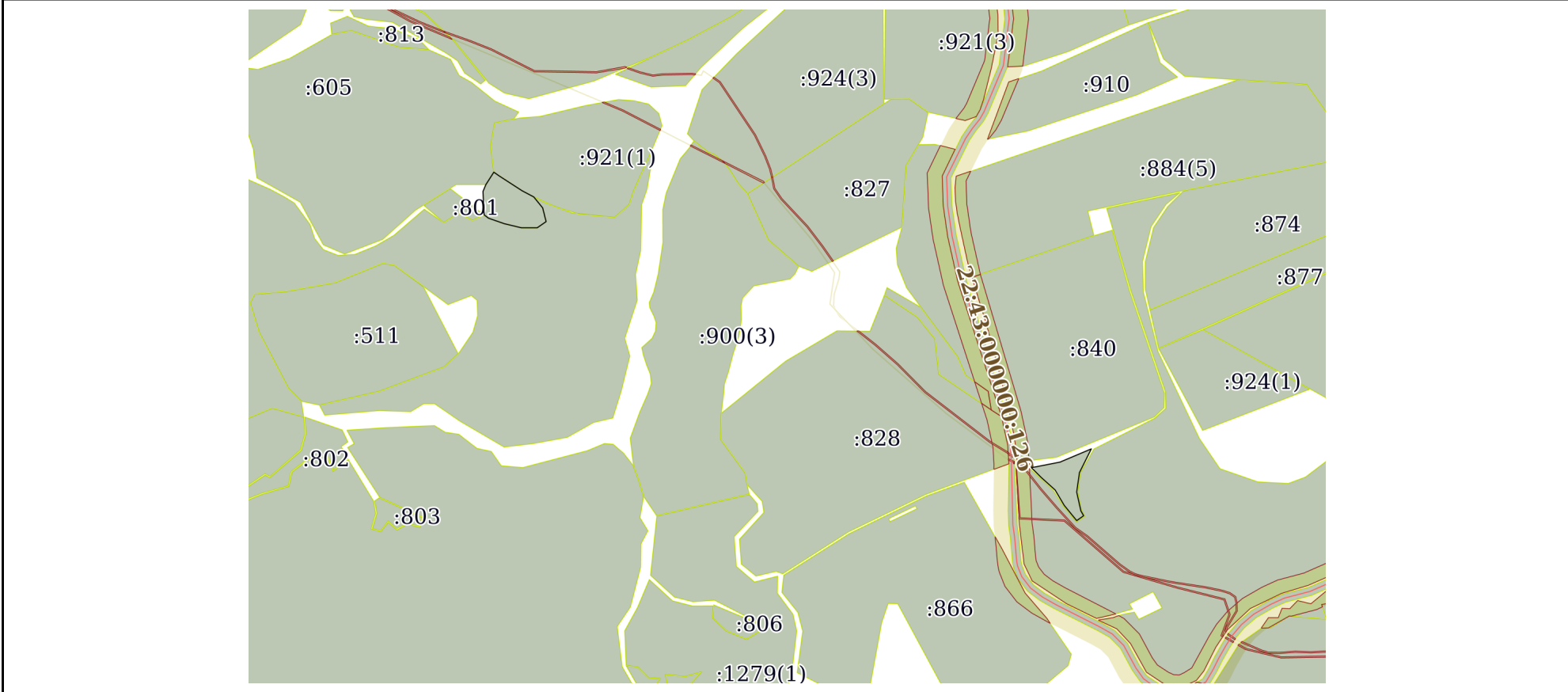
Земельный участок
вид объекта недвижимости

Лист № 1 раздела 3 Всего листов раздела 3: 3 Всего разделов: 4 Всего листов выписки: 10

26.07.2024г. № КУВИ-001/2024-191869879

Кадастровый номер: 22:43:010001:919

План (чертеж, схема) земельного участка



Масштаб 1:20000 Условные обозначения:

полное наименование должности	 <p>ДОКУМЕНТ ПОДПИСАН ЭЛЕКТРОННОЙ ПОДПИСЬЮ Сертификат: 00ВВ056В7401СВ38D2В3576АСDC8425108 Владелец: ФЕДЕРАЛЬНАЯ СЛУЖБА ГОСУДАРСТВЕННОЙ РЕГИСТРАЦИИ, КАДАСТРА И КАРТОГРАФИИ Действителен: с 27.06.2023 по 19.09.2024</p>	инициалы, фамилия
-------------------------------	--	-------------------

Земельный участок

вид объекта недвижимости

Лист № 2 раздела 3

Всего листов раздела 3: 3

Всего разделов: 4

Всего листов выписки: 10

26.07.2024г. № КУВИ-001/2024-191869879

Кадастровый номер:

22:43:010001:919

:919(1)

Масштаб 1:2000

Условные обозначения:



ДОКУМЕНТ ПОДПИСАН
ЭЛЕКТРОННОЙ ПОДПИСЬЮ

Сертификат: 00ВВ056В7401СВ38D2В3576АСDС8425108

Владелец: ФЕДЕРАЛЬНАЯ СЛУЖБА ГОСУДАРСТВЕННОЙ
РЕГИСТРАЦИИ, КАДАСТРА И КАРТОГРАФИИ
Действителен: с 27.06.2023 по 19.09.2024

полное наименование должности

инициалы, фамилия

Земельный участок

вид объекта недвижимости

Лист № 3 раздела 3

Всего листов раздела 3: 3

Всего разделов: 4

Всего листов выписки: 10

26.07.2024г. № КУВИ-001/2024-191869879

Кадастровый номер:

22:43:010001:919



Масштаб 1:3000

Условные обозначения:

ДОКУМЕНТ ПОДПИСАН
ЭЛЕКТРОННОЙ ПОДПИСЬЮ

Сертификат: 00ВВ056В7401СВ38D2В3576АСDС8425108

Владелец: ФЕДЕРАЛЬНАЯ СЛУЖБА ГОСУДАРСТВЕННОЙ

РЕГИСТРАЦИИ, КАДАСТРА И КАРТОГРАФИИ

Действителен: с 27.06.2023 по 19.09.2024

полное наименование должности

инициалы, фамилия

Выписка из Единого государственного реестра недвижимости об объекте недвижимости

Описание местоположения земельного участка

Земельный участок			
вид объекта недвижимости			
Лист № 1 раздела 3.1	Всего листов раздела 3.1: 2	Всего разделов: 4	Всего листов выписки: 10
26.07.2024г. № КУВИ-001/2024-191869879			
Кадастровый номер:		22:43:010001:919	

Описание местоположения границ земельного участка							
№ п/п	Номер точки		Дирекционный угол	Горизонтальное проложение, м	Описание закрепления на местности	Кадастровые номера смежных участков	Сведения об адресах правообладателей смежных земельных участков
	начальная	конечная					
1	2	3	4	5	6	7	8
1	1.1.1	1.1.2	125°14.5'	21.52	данные отсутствуют	22:43:010001:921(1)	адрес отсутствует
2	1.1.2	1.1.3	122°54.9'	93.08	данные отсутствуют	22:43:010001:921(1)	адрес отсутствует
3	1.1.3	1.1.4	117°53.7'	44.69	данные отсутствуют	22:43:010001:921(1)	адрес отсутствует
4	1.1.4	1.1.5	140°53.8'	47.9	данные отсутствуют	22:43:010001:1264	данные отсутствуют
5	1.1.5	1.1.6	165°57.8'	47.91	данные отсутствуют	22:43:010001:1264	данные отсутствуют
6	1.1.6	1.1.7	235°18.7'	36.74	данные отсутствуют	22:43:010001:1264	данные отсутствуют
7	1.1.7	1.1.8	270°0.0'	53.44	данные отсутствуют	22:43:010001:1264	данные отсутствуют
8	1.1.8	1.1.9	283°29.6'	59.74	данные отсутствуют	22:43:010001:1264	данные отсутствуют
9	1.1.9	1.1.10	289°10.9'	56.58	данные отсутствуют	22:43:010001:1264	данные отсутствуют
10	1.1.10	1.1.11	307°43.6'	18.6	данные отсутствуют	22:43:010001:1264	данные отсутствуют
11	1.1.11	1.1.12	356°49.5'	28.16	данные отсутствуют	данные отсутствуют	данные отсутствуют
12	1.1.11	1.1.11			данные отсутствуют	22:43:010001:801	данные отсутствуют
13	1.1.12	1.1.13	357°24.1'	51.17	данные отсутствуют	данные отсутствуют	данные отсутствуют
14	1.1.13	1.1.14	22°45.8'	24.76	данные отсутствуют	данные отсутствуют	данные отсутствуют
15	1.1.14	1.1.1	32°34.1'	50.42	данные отсутствуют	22:43:010001:605	данные отсутствуют
16	2.1.1	2.1.2	78°57.4'	98.57	данные отсутствуют	данные отсутствуют	данные отсутствуют
17	2.1.2	2.1.3	67°6.6'	115.26	данные отсутствуют	данные отсутствуют	данные отсутствуют
18	2.1.3	2.1.4	206°34.3'	89.69	данные отсутствуют	данные отсутствуют	данные отсутствуют
19	2.1.4	2.1.5	188°7.4'	66.74	данные отсутствуют	данные отсутствуют	данные отсутствуют
20	2.1.5	2.1.6	167°28.7'	65.26	данные отсутствуют	22:43:010001:1263	данные отсутствуют
21	2.1.6	2.1.7	150°14.4'	19.02	данные отсутствуют	22:43:010001:1263	данные отсутствуют
22	2.1.7	2.1.8	234°59.8'	28.8	данные отсутствуют	22:43:010001:1263	данные отсутствуют



ДОКУМЕНТ ПОДПИСАН
ЭЛЕКТРОННОЙ ПОДПИСЬЮ

Сертификат: 00BV056B7401CB38D2B3576ACDC8425108

Владелец: ФЕДЕРАЛЬНАЯ СЛУЖБА ГОСУДАРСТВЕННОЙ
РЕГИСТРАЦИИ, КАДАСТРА И КАРТОГРАФИИ
Действителен: с 27.06.2023 по 19.09.2024

полное наименование должности

инициалы, фамилия

Земельный участок

вид объекта недвижимости

Лист № 2 раздела 3.1

Всего листов раздела 3.1: 2

Всего разделов: 4

Всего листов выписки: 10

26.07.2024г. № КУВИ-001/2024-191869879

Кадастровый номер:

22:43:010001:919

1	2	3	4	5	6	7	8
23	2.1.8	2.1.9	320°42.7`	67.07	данные отсутствуют	22:43:010001:1263	данные отсутствуют
24	2.1.9	2.1.10	329°25.0`	60.3	данные отсутствуют	данные отсутствуют	данные отсутствуют
25	2.1.10	2.1.11	311°59.2`	63.49	данные отсутствуют	данные отсутствуют	данные отсутствуют
26	2.1.11	2.1.1	315°0.0`	46.71	данные отсутствуют	данные отсутствуют	данные отсутствуют
27	2.1.11	2.1.11			данные отсутствуют	22:43:010001:1263	данные отсутствуют



ДОКУМЕНТ ПОДПИСАН
ЭЛЕКТРОННОЙ ПОДПИСЬЮ

Сертификат: 00ВВ056В7401СВ38D2В3576АСDС8425108

Владелец: ФЕДЕРАЛЬНАЯ СЛУЖБА ГОСУДАРСТВЕННОЙ

РЕГИСТРАЦИИ, КАДАСТРА И КАРТОГРАФИИ

Действителен: с 27.06.2023 по 19.09.2024

полное наименование должности

инициалы, фамилия

Выписка из Единого государственного реестра недвижимости об объекте недвижимости

Описание местоположения земельного участка

Земельный участок			
вид объекта недвижимости			
Лист № 1 раздела 3.2	Всего листов раздела 3.2: 2	Всего разделов: 4	Всего листов выписки: 10
26.07.2024г. № КУВИ-001/2024-191869879			
Кадастровый номер:		22:43:010001:919	

Сведения о характерных точках границы земельного участка				
Система координат МСК-22, зона 3				
Номер точки	Координаты, м		Описание закрепления на местности	Средняя квадратичная погрешность определения координат характерных точек границ земельного участка, м
	X	Y		
1	2	3	4	5
1	429319.37	3210346	Не закреплена	2.5
2	429276.88	3210318.86	Не закреплена	2.5
3	429254.05	3210309.28	Не закреплена	2.5
4	429202.93	3210311.6	Не закреплена	2.5
5	429174.81	3210313.16	Не закреплена	2.5
6	429163.43	3210327.87	Не закреплена	2.5
7	429144.84	3210381.31	Не закреплена	2.5
8	429130.9	3210439.4	Не закреплена	2.5
9	429130.9	3210492.84	Не закреплена	2.5
10	429151.81	3210523.05	Не закреплена	2.5
11	429198.29	3210511.43	Не закреплена	2.5
12	429235.46	3210481.22	Не закреплена	2.5
13	429256.37	3210441.72	Не закреплена	2.5
14	429306.95	3210363.58	Не закреплена	2.5
1	429319.37	3210346	Не закреплена	2.5
1	428318.42	3212166.67	Не закреплена	2.5
2	428285.39	3212199.7	Не закреплена	2.5
3	428242.92	3212246.89	Не закреплена	2.5
4	428191.01	3212277.57	Не закреплена	2.5
5	428139.1	3212320.04	Не закреплена	2.5
6	428155.62	3212343.63	Не закреплена	2.5
7	428172.13	3212334.19	Не закреплена	2.5



ДОКУМЕНТ ПОДПИСАН
ЭЛЕКТРОННОЙ ПОДПИСЬЮ

Сертификат: 00ВВ056В7401СВ38D2В3576АСDС8425108

Владелец: ФЕДЕРАЛЬНАЯ СЛУЖБА ГОСУДАРСТВЕННОЙ
РЕГИСТРАЦИИ, КАДАСТРА И КАРТОГРАФИИ
Действителен: с 27.06.2023 по 19.09.2024

полное наименование должности

инициалы, фамилия

Земельный участок

вид объекта недвижимости

Лист № 2 раздела 3.2

Всего листов раздела 3.2: 2

Всего разделов: 4

Всего листов выписки: 10

26.07.2024г. № КУВИ-001/2024-191869879

Кадастровый номер:

22:43:010001:919

1	2	3	4	5
8	428235.84	3212320.04	Не закреплена	2.5
9	428301.91	3212329.47	Не закреплена	2.5
10	428382.13	3212369.59	Не закреплена	2.5
11	428337.3	3212263.41	Не закреплена	2.5
1	428318.42	3212166.67	Не закреплена	2.5



ДОКУМЕНТ ПОДПИСАН
ЭЛЕКТРОННОЙ ПОДПИСЬЮ

Сертификат: 00ВВ056В7401СВ38D2В3576АСDС8425108

Владелец: ФЕДЕРАЛЬНАЯ СЛУЖБА ГОСУДАРСТВЕННОЙ

РЕГИСТРАЦИИ, КАДАСТРА И КАРТОГРАФИИ

Действителен: с 27.06.2023 по 19.09.2024

полное наименование должности

инициалы, фамилия

Филиал публично-правовой компании "Роскадастр" по Алтайскому краю
полное наименование органа регистрации прав

Выписка из Единого государственного реестра недвижимости об объекте недвижимости

Сведения о характеристиках объекта недвижимости

В Единый государственный реестр недвижимости внесены следующие сведения:

Раздел 1 Лист 1

Земельный участок			
вид объекта недвижимости			
Лист № 1 раздела 1	Всего листов раздела 1: 3	Всего разделов: 5	Всего листов выписки: 10
26.07.2024г. № КУВИ-001/2024-191841214			
Кадастровый номер:	22:43:020001:998		
Номер кадастрового квартала:	22:43:020001		
Дата присвоения кадастрового номера:	15.12.2017		
Ранее присвоенный государственный учетный номер:	данные отсутствуют		
Местоположение:	Российская Федерация, Алтайский край, район Солонешенский, Лютаевский сельсовет, с. Лютаево, лог "Отделенческий".		
Площадь:	605000 +/- 6806		
Кадастровая стоимость, руб.:	883300		
Кадастровые номера расположенных в пределах земельного участка объектов недвижимости:	данные отсутствуют		
Кадастровые номера объектов недвижимости, из которых образован объект недвижимости:	данные отсутствуют		
Кадастровые номера образованных объектов недвижимости:	данные отсутствуют		
Категория земель:	Земли сельскохозяйственного назначения		
Виды разрешенного использования:	Животноводство: скотоводство - сенокошение		
Сведения о кадастровом инженерере:	Шершнев Василий Владимирович, договор на выполнение кадастровых работ от 05.10.2017 № 81, дата завершения кадастровых работ: 11.12.2017		
Сведения о лесах, водных объектах и об иных природных объектах, расположенных в пределах земельного участка:	данные отсутствуют		
Сведения о том, что земельный участок полностью расположен в границах зоны с особыми условиями использования территории, территории объекта культурного наследия, публичного сервитута:	данные отсутствуют		



ДОКУМЕНТ ПОДПИСАН
ЭЛЕКТРОННОЙ ПОДПИСЬЮ

Сертификат: 00BV056B7401CB38D2B3576ACDC8425108

Владелец: ФЕДЕРАЛЬНАЯ СЛУЖБА ГОСУДАРСТВЕННОЙ
РЕГИСТРАЦИИ, КАДАСТРА И КАРТОГРАФИИ
Действителен: с 27.06.2023 по 19.09.2024

полное наименование должности

инициалы, фамилия

Земельный участок			
вид объекта недвижимости			
Лист № 2 раздела 1	Всего листов раздела 1: 3	Всего разделов: 5	Всего листов выписки: 10
26.07.2024г. № КУВИ-001/2024-191841214			
Кадастровый номер:		22:43:020001:998	
Сведения о том, что земельный участок расположен в границах особой экономической зоны, территории опережающего развития, зоны территориального развития в Российской Федерации, игорной зоны:	данные отсутствуют		
Сведения о том, что земельный участок расположен в границах особо охраняемой природной территории, Байкальской природной территории и ее экологических зон, лесопарковом зеленом поясе, охотничьего угодья, лесничества:	данные отсутствуют		
Сведения о расположении земельного участка и (или) расположенного на нем объекта недвижимости в границах территории, в отношении которой принято решение о резервировании земель для государственных или муниципальных нужд:	данные отсутствуют		
Сведения о результатах проведения государственного земельного надзора:	данные отсутствуют		
Сведения о расположении земельного участка в границах территории, в отношении которой утвержден проект межевания территории:	данные отсутствуют		
Условный номер земельного участка:	данные отсутствуют		
Сведения о принятии акта и (или) заключении договора, предусматривающих предоставление в соответствии с земельным законодательством исполнительным органом государственным органом власти или органом местного самоуправления, находящегося в государственной или муниципальной собственности земельного участка для строительства наемного дома социального использования или наемного дома коммерческого использования:	данные отсутствуют		
Сведения о том, что земельный участок или земельные участки образованы на основании решения об изъятии земельного участка и (или) расположенного на нем объекта недвижимости для государственных или муниципальных нужд:	данные отсутствуют		
Сведения о том, что земельный участок образован из земель или земельного участка, государственная собственность на которые не разграничена:	данные отсутствуют		



ДОКУМЕНТ ПОДПИСАН
ЭЛЕКТРОННОЙ ПОДПИСЬЮ

Сертификат: 00BV056B7401CB38D2B3576ACDC8425108

Владелец: ФЕДЕРАЛЬНАЯ СЛУЖБА ГОСУДАРСТВЕННОЙ

РЕГИСТРАЦИИ, КАДАСТРА И КАРТОГРАФИИ

Действителен: с 27.06.2023 по 19.09.2024

полное наименование должности

инициалы, фамилия

Земельный участок			
вид объекта недвижимости			
Лист № 3 раздела 1	Всего листов раздела 1: 3	Всего разделов: 5	Всего листов выписки: 10
26.07.2024г. № КУВИ-001/2024-191841214			
Кадастровый номер:		22:43:020001:998	
Сведения о наличии земельного спора о местоположении границ земельных участков:	данные отсутствуют		
Статус записи об объекте недвижимости:	Сведения об объекте недвижимости имеют статус "актуальные"		
Особые отметки:	Сведения, необходимые для заполнения раздела: 4 - Сведения о частях земельного участка, отсутствуют.		
Получатель выписки:	Администрация Солонешенского района Алтайского края		

полное наименование должности		ДОКУМЕНТ ПОДПИСАН	инициалы, фамилия
		ЭЛЕКТРОННОЙ ПОДПИСЬЮ	
	Сертификат: 00ВВ056В7401СВ38D2В3576АСDС8425108 Владелец: ФЕДЕРАЛЬНАЯ СЛУЖБА ГОСУДАРСТВЕННОЙ РЕГИСТРАЦИИ, КАДАСТРА И КАРТОГРАФИИ Действителен: с 27.06.2023 по 19.09.2024		

Выписка из Единого государственного реестра недвижимости об объекте недвижимости
Сведения о зарегистрированных правах

Земельный участок			
вид объекта недвижимости			
Лист № 1 раздела 2	Всего листов раздела 2: 2	Всего разделов: 5	Всего листов выписки: 10
26.07.2024г. № КУВИ-001/2024-191841214			
Кадастровый номер:		22:43:020001:998	

1	Правообладатель (правообладатели):	1.1	не установлен
	Сведения о возможности предоставления третьим лицам персональных данных физического лица:	1.1.1	данные отсутствуют
2	Вид, номер, дата и время государственной регистрации права:	2.1	не зарегистрировано
3	Сведения об осуществлении государственной регистрации сделки, права без необходимого в силу закона согласия третьего лица, органа:	3.1	данные отсутствуют
4	Ограничение прав и обременение объекта недвижимости:	не зарегистрировано	
5	Договоры участия в долевом строительстве:	не зарегистрировано	
6	Заявленные в судебном порядке права требования:	данные отсутствуют	
7	Сведения о возможности предоставления третьим лицам персональных данных физического лица	данные отсутствуют	
8	Сведения о возражении в отношении зарегистрированного права:	данные отсутствуют	
9	Сведения о наличии решения об изъятии объекта недвижимости для государственных и муниципальных нужд:	данные отсутствуют	
10	Сведения о невозможности государственной регистрации без личного участия правообладателя или его законного представителя:	данные отсутствуют	
11	Правопритязания и сведения о наличии поступивших, но не рассмотренных заявлений о проведении государственной регистрации права (перехода, прекращения права), ограничения права или обременения объекта недвижимости, сделки в отношении объекта недвижимости:	отсутствуют	



ДОКУМЕНТ ПОДПИСАН
ЭЛЕКТРОННОЙ ПОДПИСЬЮ

Сертификат: 00BV056B7401CB38D2B3576ACDC8425108

Владелец: ФЕДЕРАЛЬНАЯ СЛУЖБА ГОСУДАРСТВЕННОЙ
РЕГИСТРАЦИИ, КАДАСТРА И КАРТОГРАФИИ
Действителен: с 27.06.2023 по 19.09.2024

полное наименование должности

инициалы, фамилия

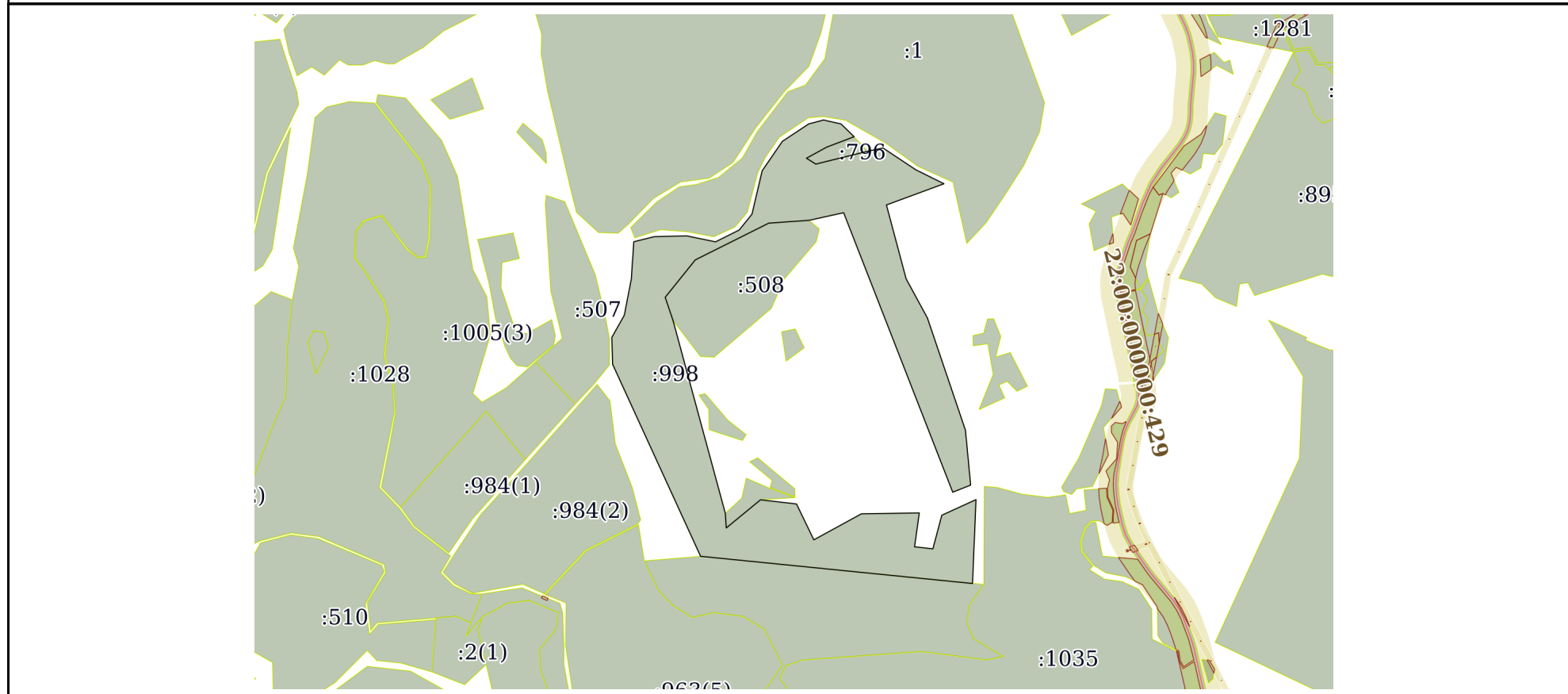
Земельный участок			
вид объекта недвижимости			
Лист № 2 раздела 2	Всего листов раздела 2: 2	Всего разделов: 5	Всего листов выписки: 10
26.07.2024г. № КУВИ-001/2024-191841214			
Кадастровый номер:		22:43:020001:998	
11	Сведения о невозможности государственной регистрации перехода, прекращения, ограничения права на земельный участок из земель сельскохозяйственного назначения:	данные отсутствуют	

полное наименование должности	 ДОКУМЕНТ ПОДПИСАН ЭЛЕКТРОННОЙ ПОДПИСЬЮ Сертификат: 00ВВ056В7401СВ38D2В3576АСDС8425108 Владелец: ФЕДЕРАЛЬНАЯ СЛУЖБА ГОСУДАРСТВЕННОЙ РЕГИСТРАЦИИ, КАДАСТРА И КАРТОГРАФИИ Действителен: с 27.06.2023 по 19.09.2024	инициалы, фамилия
-------------------------------	---	-------------------

Выписка из Единого государственного реестра недвижимости об объекте недвижимости
Описание местоположения земельного участка

Земельный участок			
вид объекта недвижимости			
Лист № 1 раздела 3	Всего листов раздела 3: 1	Всего разделов: 5	Всего листов выписки: 10
26.07.2024г. № КУВИ-001/2024-191841214			
Кадастровый номер:		22:43:020001:998	

План (чертеж, схема) земельного участка



Масштаб 1:20000 Условные обозначения:

полное наименование должности	 ДОКУМЕНТ ПОДПИСАН ЭЛЕКТРОННОЙ ПОДПИСЬЮ	инициалы, фамилия
	Сертификат: 00ВВ056В7401СВ38D2В3576АСDC8425108 Владелец: ФЕДЕРАЛЬНАЯ СЛУЖБА ГОСУДАРСТВЕННОЙ РЕГИСТРАЦИИ, КАДАСТРА И КАРТОГРАФИИ Действителен: с 27.06.2023 по 19.09.2024	

Выписка из Единого государственного реестра недвижимости об объекте недвижимости

Описание местоположения земельного участка

Земельный участок			
вид объекта недвижимости			
Лист № 1 раздела 3.1	Всего листов раздела 3.1: 2	Всего разделов: 5	Всего листов выписки: 10
26.07.2024г. № КУВИ-001/2024-191841214			
Кадастровый номер:		22:43:020001:998	

Описание местоположения границ земельного участка							
№ п/п	Номер точки		Дирекционный угол	Горизонтальное проложение, м	Описание закрепления на местности	Кадастровые номера смежных участков	Сведения об адресах правообладателей смежных земельных участков
	начальная	конечная					
1	2	3	4	5	6	7	8
1	1.1.1	1.1.2	76°6.7'	71.74	данные отсутствуют	данные отсутствуют	данные отсутствуют
2	1.1.2	1.1.3	88°44.4'	109.63	данные отсутствуют	данные отсутствуют	данные отсутствуют
3	1.1.3	1.1.4	101°37.6'	99.24	данные отсутствуют	данные отсутствуют	данные отсутствуют
4	1.1.4	1.1.5	63°26.1'	89.44	данные отсутствуют	данные отсутствуют	данные отсутствуют
5	1.1.5	1.1.6	38°52.1'	68.84	данные отсутствуют	данные отсутствуют	данные отсутствуют
6	1.1.6	1.1.7	13°13.4'	150.39	данные отсутствуют	данные отсутствуют	данные отсутствуют
7	1.1.7	1.1.8	34°24.8'	120.71	данные отсутствуют	данные отсутствуют	данные отсутствуют
8	1.1.8	1.1.9	56°29.6'	106.84	данные отсутствуют	данные отсутствуют	данные отсутствуют
9	1.1.9	1.1.10	75°10.4'	52.05	данные отсутствуют	данные отсутствуют	данные отсутствуют
10	1.1.10	1.1.11	102°42.2'	60.57	данные отсутствуют	данные отсутствуют	данные отсутствуют
11	1.1.11	1.1.12	134°9.8'	61.95	данные отсутствуют	данные отсутствуют	данные отсутствуют
12	1.1.12	1.1.13	249°9.8'	99.97	данные отсутствуют	22:43:020001:796	данные отсутствуют
13	1.1.13	1.1.14	241°14.5'	77.34	данные отсутствуют	22:43:020001:796	данные отсутствуют
14	1.1.14	1.1.15	122°16.2'	37.16	данные отсутствуют	22:43:020001:796	данные отсутствуют
15	1.1.15	1.1.16	76°5.4'	182.29	данные отсутствуют	22:43:020001:796	данные отсутствуют
16	1.1.16	1.1.17	78°4.3'	51.62	данные отсутствуют	данные отсутствуют	данные отсутствуют
17	1.1.17	1.1.18	123°36.8'	132.95	данные отсутствуют	данные отсутствуют	данные отсутствуют
18	1.1.18	1.1.19	116°24.7'	106.47	данные отсутствуют	данные отсутствуют	данные отсутствуют
19	1.1.19	1.1.20	249°46.5'	207.34	данные отсутствуют	данные отсутствуют	данные отсутствуют
20	1.1.20	1.1.21	165°4.1'	258.32	данные отсутствуют	данные отсутствуют	данные отсутствуют
21	1.1.21	1.1.22	151°28.6'	150.78	данные отсутствуют	данные отсутствуют	данные отсутствуют
22	1.1.22	1.1.23	161°16.6'	400.73	данные отсутствуют	данные отсутствуют	данные отсутствуют



ДОКУМЕНТ ПОДПИСАН
ЭЛЕКТРОННОЙ ПОДПИСЬЮ

Сертификат: 00BV056B7401CB38D2B3576ACDC8425108

Владелец: ФЕДЕРАЛЬНАЯ СЛУЖБА ГОСУДАРСТВЕННОЙ

РЕГИСТРАЦИИ, КАДАСТРА И КАРТОГРАФИИ

Действителен: с 27.06.2023 по 19.09.2024

полное наименование должности

инициалы, фамилия

Земельный участок

вид объекта недвижимости

Лист № 2 раздела 3.1

Всего листов раздела 3.1: 2

Всего разделов: 5

Всего листов выписки: 10

26.07.2024г. № КУВИ-001/2024-191841214

Кадастровый номер:

22:43:020001:998

1	2	3	4	5	6	7	8
23	1.1.23	1.1.24	174°35.0'	186.43	данные отсутствуют	данные отсутствуют	данные отсутствуют
24	1.1.24	1.1.25	248°28.4'	65.22	данные отсутствуют	данные отсутствуют	данные отсутствуют
25	1.1.25	1.1.26	338°40.6'	1014.33	данные отсутствуют	данные отсутствуют	данные отсутствуют
26	1.1.26	1.1.27	257°34.6'	119.46	данные отсутствуют	данные отсутствуют	данные отсутствуют
27	1.1.27	1.1.28	266°1.0'	136.75	данные отсутствуют	22:43:020001:508	данные отсутствуют
28	1.1.28	1.1.29	243°26.1'	277.85	данные отсутствуют	22:43:020001:508	данные отсутствуют
29	1.1.29	1.1.30	218°49.6'	162.43	данные отсутствуют	22:43:020001:508	данные отсутствуют
30	1.1.30	1.1.31	161°19.0'	83.04	данные отсутствуют	22:43:020001:508	данные отсутствуют
31	1.1.31	1.1.32	164°49.7'	675.01	данные отсутствуют	данные отсутствуют	данные отсутствуют
32	1.1.32	1.1.33	176°11.0'	49.72	данные отсутствуют	22:43:020001:794	данные отсутствуют
33	1.1.33	1.1.34	50°36.1'	149.8	данные отсутствуют	22:43:020001:794	данные отсутствуют
34	1.1.34	1.1.35	96°33.5'	122.57	данные отсутствуют	данные отсутствуют	данные отсутствуют
35	1.1.35	1.1.36	154°14.6'	134.71	данные отсутствуют	данные отсутствуют	данные отсутствуют
36	1.1.36	1.1.37	61°18.6'	183.3	данные отсутствуют	данные отсутствуют	данные отсутствуют
37	1.1.37	1.1.38	89°7.3'	195.85	данные отсутствуют	данные отсутствуют	данные отсутствуют
38	1.1.38	1.1.39	187°56.3'	115.71	данные отсутствуют	данные отсутствуют	данные отсутствуют
39	1.1.39	1.1.40	96°12.2'	62.27	данные отсутствуют	данные отсутствуют	данные отсутствуют
40	1.1.40	1.1.41	14°54.1'	117.48	данные отсутствуют	данные отсутствуют	данные отсутствуют
41	1.1.41	1.1.42	65°25.4'	127.15	данные отсутствуют	данные отсутствуют	данные отсутствуют
42	1.1.42	1.1.43	182°23.2'	283.96	данные отсутствуют	данные отсутствуют	данные отсутствуют
43	1.1.43	1.1.44	275°42.9'	924.13	данные отсутствуют	22:43:020001:1044(1)	данные отсутствуют
44	1.1.44	1.1.45	335°22.9'	714.4	данные отсутствуют	данные отсутствуют	данные отсутствуют
45	1.1.45	1.1.46	358°20.2'	90.58	данные отсутствуют	данные отсутствуют	данные отсутствуют
46	1.1.46	1.1.47	29°23.6'	86.08	данные отсутствуют	данные отсутствуют	данные отсутствуют
47	1.1.47	1.1.48	10°57.7'	124.74	данные отсутствуют	данные отсутствуют	данные отсутствуют
48	1.1.48	1.1.1	3°48.4'	126.39	данные отсутствуют	данные отсутствуют	данные отсутствуют



ДОКУМЕНТ ПОДПИСАН
ЭЛЕКТРОННОЙ ПОДПИСЬЮ

Сертификат: 00BV056B7401CB38D2B3576ACDC8425108

Владелец: ФЕДЕРАЛЬНАЯ СЛУЖБА ГОСУДАРСТВЕННОЙ

РЕГИСТРАЦИИ, КАДАСТРА И КАРТОГРАФИИ

Действителен: с 27.06.2023 по 19.09.2024

полное наименование должности

инициалы, фамилия

Выписка из Единого государственного реестра недвижимости об объекте недвижимости

Описание местоположения земельного участка

Земельный участок			
вид объекта недвижимости			
Лист № 1 раздела 3.2	Всего листов раздела 3.2: 2	Всего разделов: 5	Всего листов выписки: 10
26.07.2024г. № КУВИ-001/2024-191841214			
Кадастровый номер:		22:43:020001:998	

Сведения о характерных точках границы земельного участка				
Система координат МСК-22, зона 3				
Номер точки	Координаты, м		Описание закрепления на местности	Средняя квадратичная погрешность определения координат характерных точек границ земельного участка, м
	X	Y		
1	2	3	4	5
1	434123.4	3225511.72	не закреплена	2.5
2	433997.29	3225503.33	не закреплена	2.5
3	433874.83	3225479.61	не закреплена	2.5
4	433799.83	3225437.36	не закреплена	2.5
5	433709.29	3225439.99	не закреплена	2.5
6	433059.83	3225737.6	не закреплена	2.5
7	432967.8	3226657.14	не закреплена	2.5
8	433251.51	3226668.96	не закреплена	2.5
9	433198.63	3226553.33	не закреплена	2.5
10	433085.1	3226523.12	не закреплена	2.5
11	433091.83	3226461.21	не закреплена	2.5
12	433206.43	3226477.19	не закреплена	2.5
13	433203.43	3226281.36	не закреплена	2.5
14	433115.43	3226120.56	не закреплена	2.5
15	433236.76	3226062.02	не закреплена	2.5
16	433250.76	3225940.25	не закреплена	2.5
17	433155.68	3225824.49	не закреплена	2.5
18	433205.29	3225821.18	не закреплена	2.5
19	433856.77	3225644.52	не закреплена	2.5
20	433935.43	3225617.92	не закреплена	2.5
21	434061.97	3225719.76	не закреплена	2.5
22	434186.23	3225968.28	не закреплена	2.5



ДОКУМЕНТ ПОДПИСАН
ЭЛЕКТРОННОЙ ПОДПИСЬЮ

Сертификат: 00ВВ056В7401СВ38D2В3576АСDC8425108

Владелец: ФЕДЕРАЛЬНАЯ СЛУЖБА ГОСУДАРСТВЕННОЙ
РЕГИСТРАЦИИ, КАДАСТРА И КАРТОГРАФИИ
Действителен: с 27.06.2023 по 19.09.2024

полное наименование должности

инициалы, фамилия

Земельный участок

вид объекта недвижимости

Лист № 2 раздела 3.2

Всего листов раздела 3.2: 2

Всего разделов: 5

Всего листов выписки: 10

26.07.2024г. № КУВИ-001/2024-191841214

Кадастровый номер:

22:43:020001:998

1	2	3	4	5
23	434195.73	3226104.7	не закреплена	2.5
24	434221.43	3226221.36	не закреплена	2.5
25	433276.54	3226590.21	не закреплена	2.5
26	433300.47	3226650.88	не закреплена	2.5
27	433486.07	3226633.28	не закреплена	2.5
28	433865.59	3226504.64	не закреплена	2.5
29	433998.07	3226432.64	не закреплена	2.5
30	434247.67	3226366.08	не закреплена	2.5
31	434319.35	3226560.64	не закреплена	2.5
32	434366.71	3226465.28	не закреплена	2.5
33	434440.31	3226354.56	не закреплена	2.5
34	434429.64	3226304.05	не закреплена	2.5
35	434385.82	3226127.11	не закреплена	2.5
36	434405.66	3226095.69	не закреплена	2.5
37	434442.87	3226163.49	не закреплена	2.5
38	434478.43	3226256.92	не закреплена	2.5
39	434521.59	3226212.48	не закреплена	2.5
40	434534.91	3226153.39	не закреплена	2.5
41	434521.59	3226103.07	не закреплена	2.5
42	434462.61	3226013.98	не закреплена	2.5
43	434363.03	3225945.76	не закреплена	2.5
44	434216.63	3225911.36	не закреплена	2.5
45	434163.03	3225868.16	не закреплена	2.5
46	434123.03	3225788.16	не закреплена	2.5
47	434143.03	3225690.96	не закреплена	2.5
48	434140.62	3225581.36	не закреплена	2.5
1	434123.4	3225511.72	не закреплена	2.5



ДОКУМЕНТ ПОДПИСАН
ЭЛЕКТРОННОЙ ПОДПИСЬЮ

Сертификат: 00ВВ056В7401СВ38D2В3576АСDС8425108

Владелец: ФЕДЕРАЛЬНАЯ СЛУЖБА ГОСУДАРСТВЕННОЙ

РЕГИСТРАЦИИ, КАДАСТРА И КАРТОГРАФИИ

Действителен: с 27.06.2023 по 19.09.2024

полное наименование должности

инициалы, фамилия

Филиал публично-правовой компании "Роскадастр" по Алтайскому краю
полное наименование органа регистрации прав
Выписка из Единого государственного реестра недвижимости об объекте недвижимости

Сведения о характеристиках объекта недвижимости

В Единый государственный реестр недвижимости внесены следующие сведения:

Раздел 1 Лист 1

Земельный участок			
вид объекта недвижимости			
Лист № 1 раздела 1	Всего листов раздела 1: 3	Всего разделов: 4	Всего листов выписки: 15
26.07.2024г. № КУВИ-001/2024-191834920			
Кадастровый номер:	22:43:020001:1273		
Номер кадастрового квартала:	22:43:020001		
Дата присвоения кадастрового номера:	15.04.2021		
Ранее присвоенный государственный учетный номер:	данные отсутствуют		
Местоположение:	Российская Федерация, Алтайский край, район Солонешенский, с. Лютаево, лог "Змеиный"		
Площадь:	605234 +/- 6807		
Кадастровая стоимость, руб.:	883641.64		
Кадастровые номера расположенных в пределах земельного участка объектов недвижимости:	данные отсутствуют		
Кадастровые номера объектов недвижимости, из которых образован объект недвижимости:	данные отсутствуют		
Кадастровые номера образованных объектов недвижимости:	данные отсутствуют		
Категория земель:	Земли сельскохозяйственного назначения		
Виды разрешенного использования:	выпас сельскохозяйственных животных		
Сведения о кадастровом инженере:	Лабутина Тамара Андреевна, СНИЛС 114-886-597 96, договор на выполнение кадастровых работ от 03.02.2021 № 14/21 , дата завершения кадастровых работ: 14.04.2021		
Сведения о лесах, водных объектах и об иных природных объектах, расположенных в пределах земельного участка:	данные отсутствуют		
Сведения о том, что земельный участок полностью расположен в границах зоны с особыми условиями использования территории, территории объекта культурного наследия, публичного сервитута:	данные отсутствуют		
Сведения о том, что земельный участок расположен в границах особой экономической зоны, территории опережающего развития, зоны территориального развития в Российской Федерации, игровой зоны:	данные отсутствуют		

полное наименование должности	 ДОКУМЕНТ ПОДПИСАН ЭЛЕКТРОННОЙ ПОДПИСЬЮ	инициалы, фамилия
	Сертификат: 00ВВ056В7401СВ38D2В3576АСDС8425108 Владелец: ФЕДЕРАЛЬНАЯ СЛУЖБА ГОСУДАРСТВЕННОЙ РЕГИСТРАЦИИ, КАДАСТРА И КАРТОГРАФИИ Действителен: с 27.06.2023 по 19.09.2024	

Земельный участок			
вид объекта недвижимости			
Лист № 2 раздела 1	Всего листов раздела 1: 3	Всего разделов: 4	Всего листов выписки: 15
26.07.2024г. № КУВИ-001/2024-191834920			
Кадастровый номер:		22:43:020001:1273	
Сведения о том, что земельный участок расположен в границах особо охраняемой природной территории, Байкальской природной территории и ее экологических зон, лесопарковом зеленом поясе, охотничьего угодья, лесничества:		данные отсутствуют	
Сведения о расположении земельного участка и (или) расположенного на нем объекта недвижимости в границах территории, в отношении которой принято решение о резервировании земель для государственных или муниципальных нужд:		данные отсутствуют	
Сведения о результатах проведения государственного земельного надзора:		данные отсутствуют	
Сведения о расположении земельного участка в границах территории, в отношении которой утвержден проект межевания территории:		данные отсутствуют	
Условный номер земельного участка:		данные отсутствуют	
Сведения о принятии акта и (или) заключении договора, предусматривающих предоставление в соответствии с земельным законодательством исполнительным органом государственной власти или органом местного самоуправления, находящегося в государственной или муниципальной собственности земельного участка для строительства наемного дома социального использования или наемного дома коммерческого использования:		данные отсутствуют	
Сведения о том, что земельный участок или земельные участки образованы на основании решения об изъятии земельного участка и (или) расположенного на нем объекта недвижимости для государственных или муниципальных нужд:		данные отсутствуют	
Сведения о том, что земельный участок образован из земель или земельного участка, государственная собственность на которые не разграничена:		Земельный участок образован из земель или земельного участка, государственная собственность на которые не разграничена. В соответствии с Федеральным законом от 25 октября 2001 г. № 137-ФЗ "О введении в действие Земельного кодекса Российской Федерации" орган Администрации Солонешенского района Алтайского края уполномочен на распоряжение таким земельным участком.	
Сведения о наличии земельного спора о местоположении границ земельных участков:		данные отсутствуют	
Статус записи об объекте недвижимости:		Сведения об объекте недвижимости имеют статус "актуальные"	
Особые отметки:		Граница земельного участка состоит из 3 контуров. Учетные номера контуров и их площади: 1 -	



ДОКУМЕНТ ПОДПИСАН
ЭЛЕКТРОННОЙ ПОДПИСЬЮ

Сертификат: 00ВВ056В7401СВ38D2В3576АСDС8425108

Владелец: ФЕДЕРАЛЬНАЯ СЛУЖБА ГОСУДАРСТВЕННОЙ
РЕГИСТРАЦИИ, КАДАСТРА И КАРТОГРАФИИ
Действителен: с 27.06.2023 по 19.09.2024

полное наименование должности

инициалы, фамилия

Земельный участок			
вид объекта недвижимости			
Лист № 3 раздела 1	Всего листов раздела 1: 3	Всего разделов: 4	Всего листов выписки: 15
26.07.2024г. № КУВИ-001/2024-191834920			
Кадастровый номер:		22:43:020001:1273	
		36608 кв.м, 2 - 52819 кв.м, 3 - 515807.63 кв.м. Земельный участок подлежит снятию с государственного кадастрового учета по истечении пяти лет со дня его государственного кадастрового учета, если на него не будут зарегистрированы права. Сведения, необходимые для заполнения разделов: 2 - Сведения о зарегистрированных правах; 4 - Сведения о частях земельного участка, отсутствуют.	
Получатель выписки:		Администрация Солонешенского района Алтайского края	

полное наименование должности	 ДОКУМЕНТ ПОДПИСАН ЭЛЕКТРОННОЙ ПОДПИСЬЮ Сертификат: 00ВВ056В7401СВ38D2В3576АСDC8425108 Владелец: ФЕДЕРАЛЬНАЯ СЛУЖБА ГОСУДАРСТВЕННОЙ РЕГИСТРАЦИИ, КАДАСТРА И КАРТОГРАФИИ Действителен: с 27.06.2023 по 19.09.2024	инициалы, фамилия
-------------------------------	---	-------------------

Выписка из Единого государственного реестра недвижимости об объекте недвижимости
Описание местоположения земельного участка

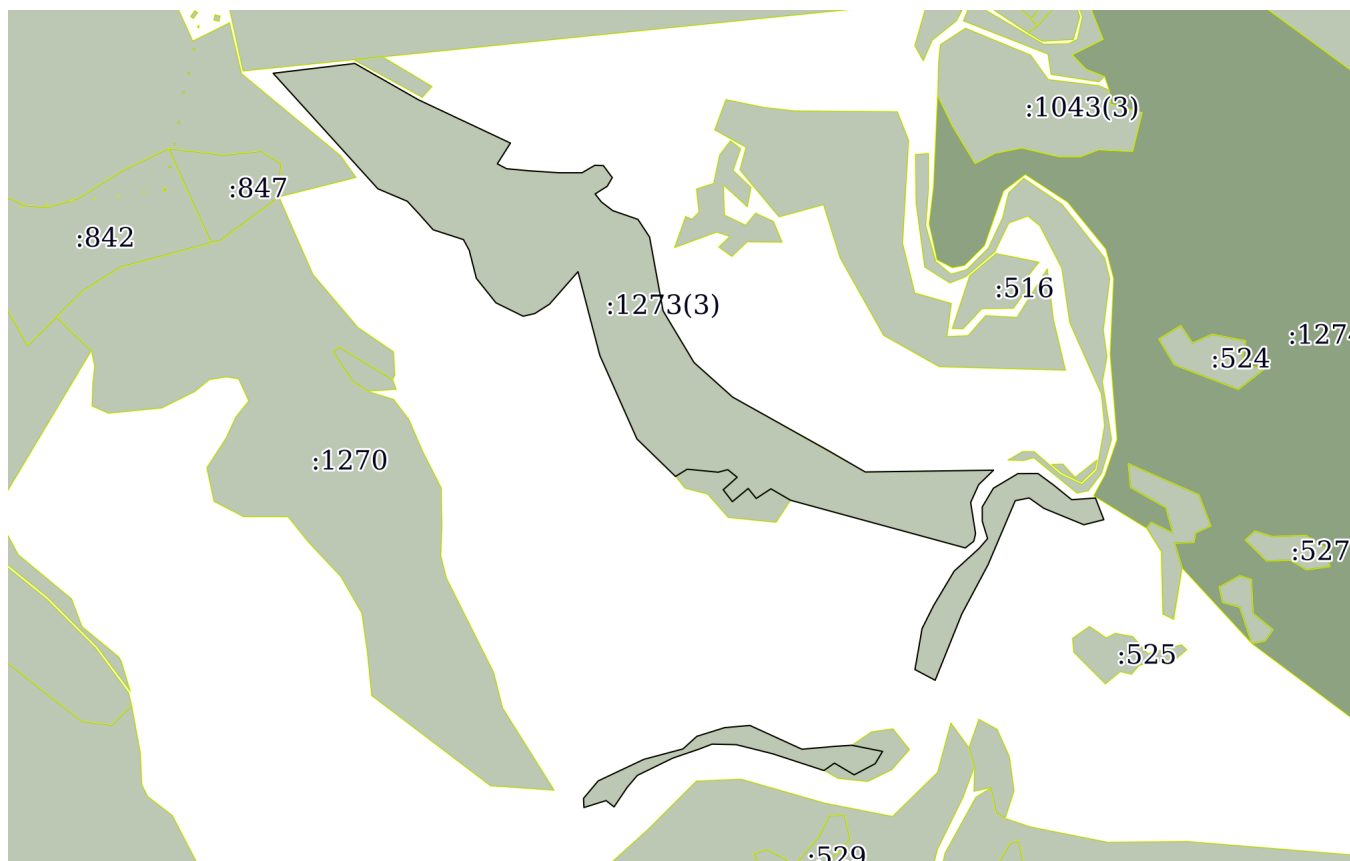
Земельный участок			
вид объекта недвижимости			

Лист № 1 раздела 3	Всего листов раздела 3: 4	Всего разделов: 4	Всего листов выписки: 15
--------------------	---------------------------	-------------------	--------------------------

26.07.2024г. № КУВИ-001/2024-191834920

Кадастровый номер: 22:43:020001:1273

План (чертеж, схема) земельного участка



Масштаб 1:20000 Условные обозначения:

	 ДОКУМЕНТ ПОДПИСАН ЭЛЕКТРОННОЙ ПОДПИСЬЮ Сертификат: 00BV056V7401CV38D2B3576ACDC8425108 Владелец: ФЕДЕРАЛЬНАЯ СЛУЖБА ГОСУДАРСТВЕННОЙ РЕГИСТРАЦИИ, КАДАСТРА И КАРТОГРАФИИ Действителен: с 27.06.2023 по 19.09.2024	
полное наименование должности		инициалы, фамилия

Земельный участок

вид объекта недвижимости

Лист № 2 раздела 3

Всего листов раздела 3: 4

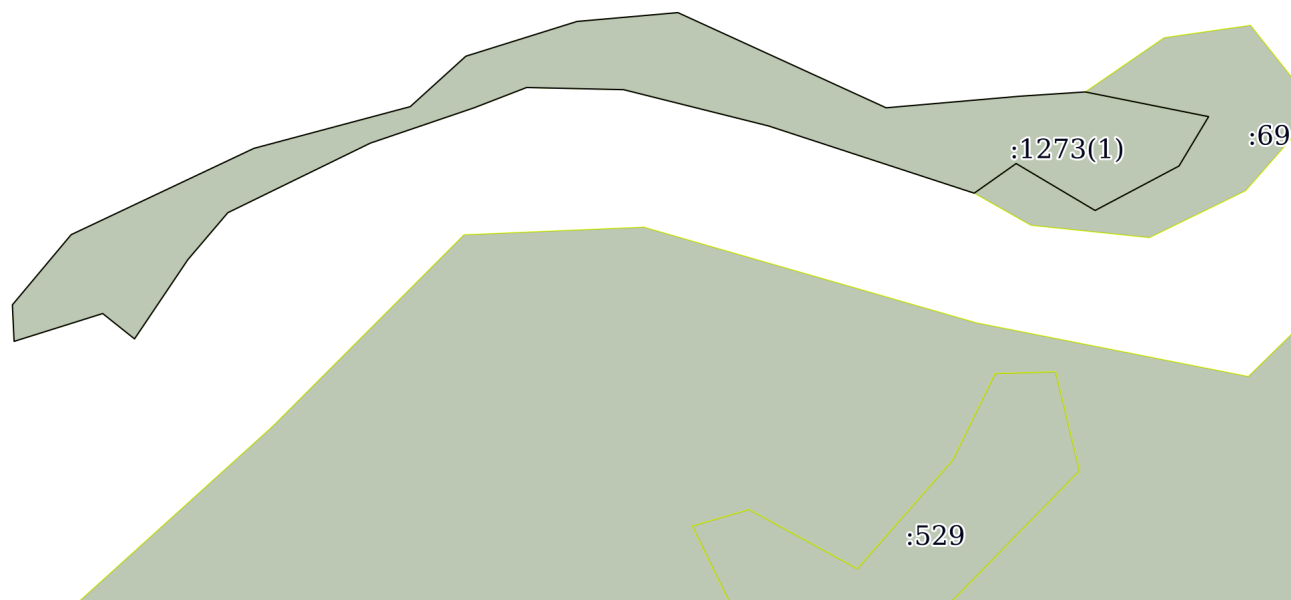
Всего разделов: 4

Всего листов выписки: 15

26.07.2024г. № КУВИ-001/2024-191834920

Кадастровый номер:

22:43:020001:1273



Масштаб 1:5000

Условные обозначения:



ДОКУМЕНТ ПОДПИСАН
ЭЛЕКТРОННОЙ ПОДПИСЬЮ

Сертификат: 00ВВ056В7401СВ38D2В3576АСDС8425108

Владелец: ФЕДЕРАЛЬНАЯ СЛУЖБА ГОСУДАРСТВЕННОЙ
РЕГИСТРАЦИИ, КАДАСТРА И КАРТОГРАФИИ
Действителен: с 27.06.2023 по 19.09.2024

полное наименование должности

инициалы, фамилия

Земельный участок

вид объекта недвижимости

Лист № 3 раздела 3

Всего листов раздела 3: 4


Всего разделов: 4

Всего листов выписки: 15

26.07.2024г. № КУВИ-001/2024-191834920

Кадастровый номер:

22:43:020001:1273



Масштаб 1:6000

Условные обозначения:

ДОКУМЕНТ ПОДПИСАН
ЭЛЕКТРОННОЙ ПОДПИСЬЮ

Сертификат: 00ВВ056В7401СВ38D2В3576АСDC8425108

Владелец: ФЕДЕРАЛЬНАЯ СЛУЖБА ГОСУДАРСТВЕННОЙ
РЕГИСТРАЦИИ, КАДАСТРА И КАРТОГРАФИИ
Действителен: с 27.06.2023 по 19.09.2024

полное наименование должности

инициалы, фамилия

Земельный участок

вид объекта недвижимости

Лист № 4 раздела 3

Всего листов раздела 3: 4

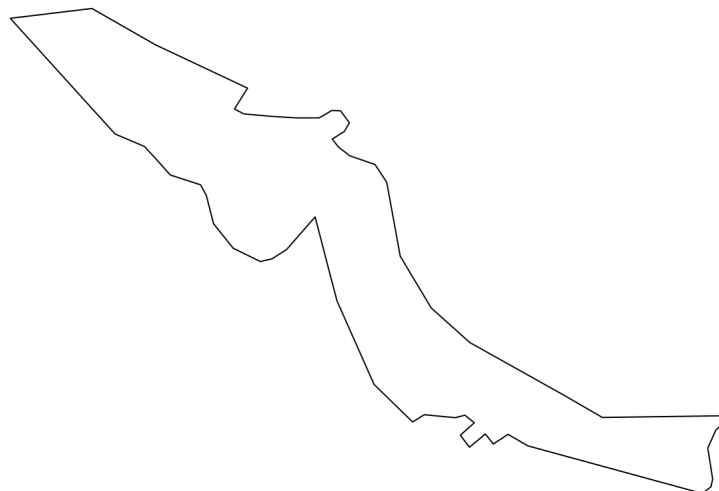
Всего разделов: 4

Всего листов выписки: 15

26.07.2024г. № КУВИ-001/2024-191834920

Кадастровый номер:

22:43:020001:1273



Масштаб 1:20000

Условные обозначения:

ДОКУМЕНТ ПОДПИСАН
ЭЛЕКТРОННОЙ ПОДПИСЬЮ

Сертификат: 00ВВ056В7401СВ38D2В3576АСDС8425108

Владелец: ФЕДЕРАЛЬНАЯ СЛУЖБА ГОСУДАРСТВЕННОЙ

РЕГИСТРАЦИИ, КАДАСТРА И КАРТОГРАФИИ

Действителен: с 27.06.2023 по 19.09.2024

полное наименование должности

инициалы, фамилия

Выписка из Единого государственного реестра недвижимости об объекте недвижимости

Описание местоположения земельного участка

Земельный участок			
вид объекта недвижимости			
Лист № 1 раздела 3.1	Всего листов раздела 3.1: 4	Всего разделов: 4	Всего листов выписки: 15
26.07.2024г. № КУВИ-001/2024-191834920			
Кадастровый номер:		22:43:020001:1273	

Описание местоположения границ земельного участка							
№ п/п	Номер точки		Дирекционный угол	Горизонтальное проложение, м	Описание закрепления на местности	Кадастровые номера смежных участков	Сведения об адресах правообладателей смежных земельных участков
	начальная	конечная					
1	2	3	4	5	6	7	8
1	1.1.1	1.1.2	39°58.0'	61.32	данные отсутствуют	данные отсутствуют	данные отсутствуют
2	1.1.2	1.1.3	64°44.2'	135.41	данные отсутствуют	данные отсутствуют	данные отсутствуют
3	1.1.3	1.1.4	75°4.1'	108.44	данные отсутствуют	данные отсутствуют	данные отсутствуют
4	1.1.4	1.1.5	47°49.3'	50.29	данные отсутствуют	данные отсутствуют	данные отсутствуют
5	1.1.5	1.1.6	72°39.1'	78.07	данные отсутствуют	данные отсутствуют	данные отсутствуют
6	1.1.6	1.1.7	85°0.2'	67.85	данные отсутствуют	данные отсутствуют	данные отсутствуют
7	1.1.7	1.1.8	114°32.5'	153.44	данные отсутствуют	данные отсутствуют	данные отсутствуют
8	1.1.8	1.1.9	85°3.4'	90.06	данные отсутствуют	данные отсутствуют	данные отсутствуют
9	1.1.9	1.1.10	86°15.3'	43.78	данные отсутствуют	данные отсутствуют	данные отсутствуют
10	1.1.10	1.1.11	101°18.7'	84.33	данные отсутствуют	22:43:020001:690	данные отсутствуют
11	1.1.11	1.1.12	210°58.4'	38.57	данные отсутствуют	22:43:020001:690	данные отсутствуют
12	1.1.12	1.1.13	242°5.9'	63.62	данные отсутствуют	22:43:020001:690	данные отсутствуют
13	1.1.13	1.1.14	300°41.9'	61.54	данные отсутствуют	22:43:020001:690	данные отсутствуют
14	1.1.14	1.1.15	234°47.2'	34.41	данные отсутствуют	22:43:020001:690	данные отсутствуют
15	1.1.15	1.1.16	288°5.3'	145.07	данные отсутствуют	данные отсутствуют	данные отсутствуют
16	1.1.16	1.1.17	284°2.3'	100.1	данные отсутствуют	данные отсутствуют	данные отсутствуют
17	1.1.17	1.1.18	271°16.2'	64.96	данные отсутствуют	данные отсутствуют	данные отсутствуют
18	1.1.18	1.1.19	248°53.9'	37.72	данные отсутствуют	данные отсутствуют	данные отсутствуют
19	1.1.19	1.1.20	251°12.6'	73.52	данные отсутствуют	данные отсутствуют	данные отсутствуют
20	1.1.20	1.1.21	243°59.8'	106.22	данные отсутствуют	данные отсутствуют	данные отсутствуют
21	1.1.21	1.1.22	220°25.4'	41.3	данные отсутствуют	данные отсутствуют	данные отсутствуют
22	1.1.22	1.1.23	213°57.8'	63.97	данные отсутствуют	данные отсутствуют	данные отсутствуют



ДОКУМЕНТ ПОДПИСАН
ЭЛЕКТРОННОЙ ПОДПИСЬЮ

Сертификат: 00BV056B7401CB38D2B3576ACDC8425108

Владелец: ФЕДЕРАЛЬНАЯ СЛУЖБА ГОСУДАРСТВЕННОЙ

РЕГИСТРАЦИИ, КАДАСТРА И КАРТОГРАФИИ

Действителен: с 27.06.2023 по 19.09.2024

полное наименование должности

инициалы, фамилия

Земельный участок

вид объекта недвижимости

Лист № 2 раздела 3.1

Всего листов раздела 3.1: 4

Всего разделов: 4

Всего листов выписки: 15

26.07.2024г. № КУВИ-001/2024-191834920

Кадастровый номер:

22:43:020001:1273

1	2	3	4	5	6	7	8
23	1.1.23	1.1.24	308°30.4'	27.26	данные отсутствуют	данные отсутствуют	данные отсутствуют
24	1.1.24	1.1.25	252°34.9'	62.23	данные отсутствуют	данные отсутствуют	данные отсутствуют
25	1.1.25	1.1.1	357°17.0'	24.48	данные отсутствуют	данные отсутствуют	данные отсутствуют
26	2.1.1	2.1.2	30°45.8'	58.4	данные отсутствуют	данные отсутствуют	данные отсутствуют
27	2.1.2	2.1.3	59°10.8'	76.32	данные отсутствуют	данные отсутствуют	данные отсутствуют
28	2.1.3	2.1.4	89°38.9'	53.94	данные отсутствуют	данные отсутствуют	данные отсутствуют
29	2.1.4	2.1.5	126°23.0'	51.59	данные отсутствуют	данные отсутствуют	данные отсутствуют
30	2.1.5	2.1.6	128°59.6'	62.92	данные отсутствуют	данные отсутствуют	данные отсутствуют
31	2.1.6	2.1.7	85°58.6'	63.86	данные отсутствуют	данные отсутствуют	данные отсутствуют
32	2.1.7	2.1.8	158°50.7'	62.23	данные отсутствуют	данные отсутствуют	данные отсутствуют
33	2.1.7	2.1.7			данные отсутствуют	22:43:020001:1274(2)	данные отсутствуют
34	2.1.8	2.1.9	255°41.5'	55.23	данные отсутствуют	данные отсутствуют	данные отсутствуют
35	2.1.9	2.1.10	292°17.3'	115.8	данные отсутствуют	данные отсутствуют	данные отсутствуют
36	2.1.10	2.1.11	305°13.3'	48.46	данные отсутствуют	данные отсутствуют	данные отсутствуют
37	2.1.11	2.1.12	258°50.6'	37.99	данные отсутствуют	данные отсутствуют	данные отсутствуют
38	2.1.12	2.1.13	202°59.3'	186.66	данные отсутствуют	данные отсутствуют	данные отсутствуют
39	2.1.13	2.1.14	208°1.1'	150.2	данные отсутствуют	данные отсутствуют	данные отсутствуют
40	2.1.14	2.1.15	201°53.5'	190.86	данные отсутствуют	данные отсутствуют	данные отсутствуют
41	2.1.15	2.1.16	297°53.9'	61.34	данные отсутствуют	данные отсутствуют	данные отсутствуют
42	2.1.16	2.1.17	9°52.0'	111.58	данные отсутствуют	данные отсутствуют	данные отсутствуют
43	2.1.17	2.1.18	26°33.7'	69.46	данные отсутствуют	данные отсутствуют	данные отсутствуют
44	2.1.18	2.1.19	30°51.2'	107.17	данные отсутствуют	данные отсутствуют	данные отсутствуют
45	2.1.19	2.1.20	47°40.7'	90.5	данные отсутствуют	данные отсутствуют	данные отсутствуют
46	2.1.20	2.1.21	40°49.3'	34.74	данные отсутствуют	данные отсутствуют	данные отсутствуют
47	2.1.21	2.1.22	342°53.8'	48.76	данные отсутствуют	данные отсутствуют	данные отсутствуют
48	2.1.22	2.1.1	0°0.0'	38.23	данные отсутствуют	данные отсутствуют	данные отсутствуют
49	3.1.1	3.1.2	83°8.6'	220.53	данные отсутствуют	данные отсутствуют	данные отсутствуют
50	3.1.2	3.1.3	119°44.6'	195.72	данные отсутствуют	данные отсутствуют	данные отсутствуют
51	3.1.3	3.1.4	115°12.2'	273.23	данные отсутствуют	данные отсутствуют	данные отсутствуют



ДОКУМЕНТ ПОДПИСАН
ЭЛЕКТРОННОЙ ПОДПИСЬЮ

Сертификат: 00BV056B7401CB38D2B3576ACDC8425108

Владелец: ФЕДЕРАЛЬНАЯ СЛУЖБА ГОСУДАРСТВЕННОЙ

РЕГИСТРАЦИИ, КАДАСТРА И КАРТОГРАФИИ

Действителен: с 27.06.2023 по 19.09.2024

полное наименование должности

инициалы, фамилия

Земельный участок

вид объекта недвижимости

Лист № 3 раздела 3.1

Всего листов раздела 3.1: 4

Всего разделов: 4

Всего листов выписки: 15

26.07.2024г. № КУВИ-001/2024-191834920

Кадастровый номер:

22:43:020001:1273

1	2	3	4	5	6	7	8
52	3.1.4	3.1.5	212°14.9'	65.89	данные отсутствуют	данные отсутствуют	данные отсутствуют
53	3.1.5	3.1.6	117°38.5'	28.32	данные отсутствуют	данные отсутствуют	данные отсутствуют
54	3.1.6	3.1.7	95°12.0'	65.98	данные отсутствуют	данные отсутствуют	данные отсутствуют
55	3.1.7	3.1.8	93°38.0'	75.42	данные отсутствуют	данные отсутствуют	данные отсутствуют
56	3.1.8	3.1.9	90°0.0'	60.94	данные отсутствуют	данные отсутствуют	данные отсутствуют
57	3.1.9	3.1.10	59°46.7'	39.69	данные отсутствуют	данные отсутствуют	данные отсутствуют
58	3.1.10	3.1.11	92°8.2'	23.07	данные отсутствуют	данные отсутствуют	данные отсутствуют
59	3.1.11	3.1.12	143°32.3'	40.1	данные отсутствуют	данные отсутствуют	данные отсутствуют
60	3.1.12	3.1.13	210°32.3'	27.04	данные отсутствуют	данные отсутствуют	данные отсутствуют
61	3.1.13	3.1.14	237°47.6'	38.13	данные отсутствуют	данные отсутствуют	данные отсутствуют
62	3.1.14	3.1.15	142°6.7'	27.24	данные отсутствуют	данные отсутствуют	данные отсутствуют
63	3.1.15	3.1.16	127°26.1'	38.35	данные отсутствуют	данные отсутствуют	данные отсутствуют
64	3.1.16	3.1.17	109°6.1'	71.54	данные отсутствуют	данные отсутствуют	данные отсутствуют
65	3.1.17	3.1.18	146°41.3'	56.96	данные отсутствуют	данные отсутствуют	данные отсутствуют
66	3.1.18	3.1.19	169°38.8'	201.09	данные отсутствуют	данные отсутствуют	данные отсутствуют
67	3.1.19	3.1.20	149°4.5'	161.58	данные отсутствуют	данные отсутствуют	данные отсутствуют
68	3.1.20	3.1.21	131°51.4'	138.76	данные отсутствуют	данные отсутствуют	данные отсутствуют
69	3.1.21	3.1.22	119°12.7'	290.19	данные отсутствуют	данные отсутствуют	данные отсутствуют
70	3.1.22	3.1.23	120°4.0'	118.04	данные отсутствуют	данные отсутствуют	данные отсутствуют
71	3.1.23	3.1.24	89°12.1'	344.14	данные отсутствуют	данные отсутствуют	данные отсутствуют
72	3.1.24	3.1.25	225°48.4'	55.72	данные отсутствуют	данные отсутствуют	данные отсутствуют
73	3.1.25	3.1.26	204°13.3'	52.4	данные отсутствуют	данные отсутствуют	данные отсутствуют
74	3.1.26	3.1.27	171°4.3'	84.67	данные отсутствуют	данные отсутствуют	данные отсутствуют
75	3.1.27	3.1.28	193°14.6'	20.86	данные отсутствуют	данные отсутствуют	данные отсутствуют
76	3.1.28	3.1.29	231°42.7'	28.92	данные отсутствуют	данные отсутствуют	данные отсутствуют
77	3.1.29	3.1.30	285°15.5'	485.37	данные отсутствуют	данные отсутствуют	данные отсутствуют
78	3.1.30	3.1.31	300°10.2'	61.17	данные отсутствуют	22:43:020001:514	данные отсутствуют
79	3.1.31	3.1.32	236°44.1'	47.07	данные отсутствуют	22:43:020001:514	данные отсутствуют
80	3.1.32	3.1.33	321°11.0'	34.33	данные отсутствуют	22:43:020001:514	данные отсутствуют



ДОКУМЕНТ ПОДПИСАН
ЭЛЕКТРОННОЙ ПОДПИСЬЮ

Сертификат: 00BV056B7401CB38D2B3576ACDC8425108

Владелец: ФЕДЕРАЛЬНАЯ СЛУЖБА ГОСУДАРСТВЕННОЙ

РЕГИСТРАЦИИ, КАДАСТРА И КАРТОГРАФИИ

Действителен: с 27.06.2023 по 19.09.2024

полное наименование должности

инициалы, фамилия

Земельный участок

вид объекта недвижимости

Лист № 4 раздела 3.1

Всего листов раздела 3.1: 4

Всего разделов: 4

Всего листов выписки: 15

26.07.2024г. № КУВИ-001/2024-191834920

Кадастровый номер:

22:43:020001:1273

1	2	3	4	5	6	7	8
81	3.1.33	3.1.34	230°11.6'	55.23	данные отсутствуют	22:43:020001:514	данные отсутствуют
82	3.1.34	3.1.35	322°25.4'	40.34	данные отсутствуют	22:43:020001:514	данные отсутствуют
83	3.1.35	3.1.36	48°12.9'	50.3	данные отсутствуют	22:43:020001:514	данные отсутствуют
84	3.1.36	3.1.37	308°49.7'	32.36	данные отсутствуют	22:43:020001:514	данные отсутствуют
85	3.1.37	3.1.38	255°20.0'	26.7	данные отсутствуют	22:43:020001:514	данные отсутствуют
86	3.1.38	3.1.39	275°29.8'	83.4	данные отсутствуют	22:43:020001:514	данные отсутствуют
87	3.1.39	3.1.40	238°17.9'	36.86	данные отсутствуют	22:43:020001:514	данные отсутствуют
88	3.1.40	3.1.41	314°11.9'	144.14	данные отсутствуют	данные отсутствуют	данные отсутствуют
89	3.1.41	3.1.42	336°3.7'	245.07	данные отсутствуют	данные отсутствуют	данные отсутствуют
90	3.1.42	3.1.43	345°19.3'	103.76	данные отсутствуют	данные отсутствуют	данные отсутствуют
91	3.1.43	3.1.44	345°30.0'	71.57	данные отсутствуют	данные отсутствуют	данные отсутствуют
92	3.1.44	3.1.45	345°22.7'	56.81	данные отсутствуют	данные отсутствуют	данные отсутствуют
93	3.1.45	3.1.46	221°14.3'	116	данные отсутствуют	данные отсутствуют	данные отсутствуют
94	3.1.46	3.1.47	237°31.9'	46.74	данные отсутствуют	данные отсутствуют	данные отсутствуют
95	3.1.47	3.1.48	257°0.1'	31.88	данные отсутствуют	данные отсутствуют	данные отсутствуют
96	3.1.48	3.1.49	296°11.4'	81.23	данные отсутствуют	данные отсутствуют	данные отсутствуют
97	3.1.49	3.1.50	321°20.3'	84.15	данные отсутствуют	данные отсутствуют	данные отсутствуют
98	3.1.50	3.1.51	345°44.9'	77.67	данные отсутствуют	данные отсутствуют	данные отсутствуют
99	3.1.51	3.1.52	331°34.9'	32.63	данные отсутствуют	данные отсутствуют	данные отсутствуют
100	3.1.52	3.1.53	287°55.4'	85.39	данные отсутствуют	данные отсутствуют	данные отсутствуют
101	3.1.53	3.1.54	318°22.4'	57.55	данные отсутствуют	данные отсутствуют	данные отсутствуют
102	3.1.54	3.1.55	317°6.8'	45.65	данные отсутствуют	данные отсутствуют	данные отсутствуют
103	3.1.55	3.1.56	292°59.6'	85.66	данные отсутствуют	данные отсутствуют	данные отсутствуют
104	3.1.56	3.1.1	317°48.8'	418.04	данные отсутствуют	данные отсутствуют	данные отсутствуют



ДОКУМЕНТ ПОДПИСАН
ЭЛЕКТРОННОЙ ПОДПИСЬЮ

Сертификат: 00BV056B7401CB38D2B3576ACDC8425108

Владелец: ФЕДЕРАЛЬНАЯ СЛУЖБА ГОСУДАРСТВЕННОЙ

РЕГИСТРАЦИИ, КАДАСТРА И КАРТОГРАФИИ

Действителен: с 27.06.2023 по 19.09.2024

полное наименование должности

инициалы, фамилия

Выписка из Единого государственного реестра недвижимости об объекте недвижимости

Описание местоположения земельного участка

Земельный участок			
вид объекта недвижимости			
Лист № 1 раздела 3.2	Всего листов раздела 3.2: 4	Всего разделов: 4	Всего листов выписки: 15
26.07.2024г. № КУВИ-001/2024-191834920			
Кадастровый номер:		22:43:020001:1273	

Сведения о характерных точках границы земельного участка				
Система координат МСК-22, зона 3				
Номер точки	Координаты, м		Описание закрепления на местности	Средняя квадратичная погрешность определения координат характерных точек границ земельного участка, м
	X	Y		
1	2	3	4	5
1	443127.14	3232070.04	Не закреплена	2.5
2	443102.69	3232071.2	Не закреплена	2.5
3	443121.32	3232130.58	Не закреплена	2.5
4	443104.35	3232151.91	Не закреплена	2.5
5	443157.41	3232187.65	Не закреплена	2.5
6	443188.85	3232214.43	Не закреплена	2.5
7	443235.42	3232309.9	Не закреплена	2.5
8	443259.1	3232379.5	Не закреплена	2.5
9	443272.68	3232414.69	Не закреплена	2.5
10	443271.24	3232479.63	Не закреплена	2.5
11	443246.96	3232576.74	Не закреплена	2.5
12	443201.92	3232714.64	Не закреплена	2.5
13	443221.76	3232742.75	Не закреплена	2.5
14	443190.34	3232795.67	Не закреплена	2.5
15	443220.11	3232851.89	Не закреплена	2.5
16	443253.18	3232871.74	Не закреплена	2.5
17	443269.72	3232789.05	Не закреплена	2.5
18	443266.86	3232745.36	Не закреплена	2.5
19	443259.1	3232655.63	Не закреплена	2.5
20	443322.83	3232516.05	Не закреплена	2.5
21	443316.92	3232448.46	Не закреплена	2.5
22	443293.64	3232373.94	Не закреплена	2.5



ДОКУМЕНТ ПОДПИСАН
ЭЛЕКТРОННОЙ ПОДПИСЬЮ

Сертификат: 00ВВ056В7401СВ38D2В3576АСDС8425108

Владелец: ФЕДЕРАЛЬНАЯ СЛУЖБА ГОСУДАРСТВЕННОЙ
РЕГИСТРАЦИИ, КАДАСТРА И КАРТОГРАФИИ
Действителен: с 27.06.2023 по 19.09.2024

полное наименование должности

инициалы, фамилия

Земельный участок

вид объекта недвижимости

Лист № 2 раздела 3.2

Всего листов раздела 3.2: 4

Всего разделов: 4

Всего листов выписки: 15

26.07.2024г. № КУВИ-001/2024-191834920

Кадастровый номер:

22:43:020001:1273

1	2	3	4	5
23	443259.87	3232336.67	Не закреплена	2.5
24	443231.93	3232231.89	Не закреплена	2.5
25	443174.14	3232109.43	Не закреплена	2.5
1	443127.14	3232070.04	Не закреплена	2.5
1	443908.77	3233138.98	Не закреплена	2.5
2	443870.54	3233138.98	Не закреплена	2.5
3	443823.94	3233153.32	Не закреплена	2.5
4	443797.65	3233130.61	Не закреплена	2.5
5	443736.72	3233063.7	Не закреплена	2.5
6	443644.72	3233008.74	Не закреплена	2.5
7	443582.59	3232977.68	Не закреплена	2.5
8	443472.66	3232958.56	Не закреплена	2.5
9	443443.96	3233012.77	Не закреплена	2.5
10	443621.06	3233083.93	Не закреплена	2.5
11	443753.66	3233154.49	Не закреплена	2.5
12	443925.5	3233227.39	Не закреплена	2.5
13	443932.85	3233264.66	Не закреплена	2.5
14	443904.9	3233304.25	Не закреплена	2.5
15	443860.98	3233411.4	Не закреплена	2.5
16	443874.63	3233464.92	Не закреплена	2.5
17	443932.67	3233442.46	Не закреплена	2.5
18	443928.19	3233378.76	Не закреплена	2.5
19	443967.78	3233329.86	Не закреплена	2.5
20	443998.38	3233288.33	Не закреплена	2.5
21	443998.05	3233234.39	Не закреплена	2.5
22	443958.95	3233168.85	Не закреплена	2.5
1	443908.77	3233138.98	Не закреплена	2.5
1	445071.65	3231238.08	не закреплена	2.5
2	444761.9	3231518.81	Не закреплена	2.5



ДОКУМЕНТ ПОДПИСАН
ЭЛЕКТРОННОЙ ПОДПИСЬЮ

Сертификат: 00ВВ056В7401СВ38D2В3576АСDС8425108

Владелец: ФЕДЕРАЛЬНАЯ СЛУЖБА ГОСУДАРСТВЕННОЙ

РЕГИСТРАЦИИ, КАДАСТРА И КАРТОГРАФИИ

Действителен: с 27.06.2023 по 19.09.2024

полное наименование должности

инициалы, фамилия

Земельный участок

вид объекта недвижимости

Лист № 3 раздела 3.2

Всего листов раздела 3.2: 4

Всего разделов: 4

Всего листов выписки: 15

26.07.2024г. № КУВИ-001/2024-191834920

Кадастровый номер:

22:43:020001:1273

1	2	3	4	5
3	444728.44	3231597.66	Не закреплена	2.5
4	444694.99	3231628.73	Не закреплена	2.5
5	444651.97	3231666.96	Не закреплена	2.5
6	444625.69	3231748.21	Не закреплена	2.5
7	444596.99	3231763.74	Не закреплена	2.5
8	444521.71	3231782.86	Не закреплена	2.5
9	444456	3231835.43	Не закреплена	2.5
10	444420.15	3231908.32	Не закреплена	2.5
11	444427.32	3231939.38	Не закреплена	2.5
12	444452.41	3231978.81	Не закреплена	2.5
13	444539.64	3232055.28	Не закреплена	2.5
14	444484.67	3232069.62	Не закреплена	2.5
15	444415.38	3232087.54	Не закреплена	2.5
16	444315.01	3232113.83	Не закреплена	2.5
17	444091.02	3232213.27	не закреплена	2.5
18	443990.53	3232316.61	Не закреплена	2.5
19	444009.9	3232347.97	Не закреплена	2.5
20	444001.91	3232430.99	Не закреплена	2.5
21	444008.67	3232456.82	Не закреплена	2.5
22	443988.38	3232482.03	Не закреплена	2.5
23	443954.86	3232444.52	Не закреплена	2.5
24	443922.89	3232469.12	Не закреплена	2.5
25	443958.25	3232511.55	Не закреплена	2.5
26	443931.5	3232533.07	Не закреплена	2.5
27	443957.32	3232572.43	Не закреплена	2.5
28	443926.58	3232625.31	Не закреплена	2.5
29	443798.85	3233093.57	Не закреплена	2.5
30	443816.77	3233116.27	Не закреплена	2.5
31	443837.08	3233121.05	Не закреплена	2.5



ДОКУМЕНТ ПОДПИСАН
ЭЛЕКТРОННОЙ ПОДПИСЬЮ

Сертификат: 00ВВ056В7401СВ38D2В3576АСDС8425108

Владелец: ФЕДЕРАЛЬНАЯ СЛУЖБА ГОСУДАРСТВЕННОЙ

РЕГИСТРАЦИИ, КАДАСТРА И КАРТОГРАФИИ

Действителен: с 27.06.2023 по 19.09.2024

полное наименование должности

инициалы, фамилия

Земельный участок

вид объекта недвижимости

Лист № 4 раздела 3.2

Всего листов раздела 3.2: 4

Всего разделов: 4

Всего листов выписки: 15

26.07.2024г. № КУВИ-001/2024-191834920

Кадастровый номер:

22:43:020001:1273

1	2	3	4	5
32	443920.72	3233107.91	Не закреплена	2.5
33	443968.51	3233129.41	Не закреплена	2.5
34	444007.35	3233169.36	Не закреплена	2.5
35	444002.56	3232825.25	Не закреплена	2.5
36	444061.7	3232723.09	Не закреплена	2.5
37	444203.32	3232469.8	Не закреплена	2.5
38	444295.91	3232366.45	Не закреплена	2.5
39	444434.52	3232283.41	Не закреплена	2.5
40	444632.34	3232247.27	не закреплена	2.5
41	444679.94	3232215.99	не закреплена	2.5
42	444703.35	3232148.39	Не закреплена	2.5
43	444726.66	3232117.94	Не закреплена	2.5
44	444748.16	3232101.21	Не закреплена	2.5
45	444768.48	3232133.47	Не закреплена	2.5
46	444791.77	3232147.21	Не закреплена	2.5
47	444824.02	3232123.38	Не закреплена	2.5
48	444824.88	3232100.33	Не закреплена	2.5
49	444804.9	3232066.03	Не закреплена	2.5
50	444804.9	3232005.09	Не закреплена	2.5
51	444809.68	3231929.82	Не закреплена	2.5
52	444815.66	3231864.11	Не закреплена	2.5
53	444828.8	3231839.02	Не закреплена	2.5
54	444884.53	3231874.18	Не закреплена	2.5
55	445000.88	3231626.96	Не закреплена	2.5
56	445097.98	3231457.03	Не закреплена	2.5
1	445071.65	3231238.08	не закреплена	2.5



ДОКУМЕНТ ПОДПИСАН
ЭЛЕКТРОННОЙ ПОДПИСЬЮ

Сертификат: 00ВВ056В7401СВ38D2В3576АСDС8425108

Владелец: ФЕДЕРАЛЬНАЯ СЛУЖБА ГОСУДАРСТВЕННОЙ

РЕГИСТРАЦИИ, КАДАСТРА И КАРТОГРАФИИ

Действителен: с 27.06.2023 по 19.09.2024

полное наименование должности

инициалы, фамилия

Филиал публично-правовой компании "Роскадастр" по Алтайскому краю

полное наименование органа регистрации прав

Выписка из Единого государственного реестра недвижимости об объекте недвижимости

Сведения о характеристиках объекта недвижимости

В Единый государственный реестр недвижимости внесены следующие сведения:

Раздел 1 Лист 1

Земельный участок	
вид объекта недвижимости	
Лист № 1 раздела 1	Всего листов раздела 1: 3
	Всего разделов: 4
	Всего листов выписки: 12
26.07.2024г. № КУВИ-001/2024-191929131	
Кадастровый номер:	22:43:040001:1224
Номер кадастрового квартала:	22:43:040001
Дата присвоения кадастрового номера:	08.12.2017
Ранее присвоенный государственный учетный номер:	данные отсутствуют
Местоположение:	Российская Федерация, Алтайский край, район Солонешенский, в 550 м по направлению на север от ориентира расположенного по адресу: с. Сибирячиха, ул. Советская, д.16
Площадь:	556485 +/- 6527
Кадастровая стоимость, руб.:	678911.7
Кадастровые номера расположенных в пределах земельного участка объектов недвижимости:	данные отсутствуют
Кадастровые номера объектов недвижимости, из которых образован объект недвижимости:	данные отсутствуют
Кадастровые номера образованных объектов недвижимости:	данные отсутствуют
Категория земель:	Земли сельскохозяйственного назначения
Виды разрешенного использования:	Животноводство: скотоводство (выпас сельскохозяйственных животных)
Сведения о кадастровом инженере:	Меркулов Антон Иванович, договор на выполнение кадастровых работ от 03.11.2017 № 565, дата завершения кадастровых работ: 05.12.2017
Сведения о лесах, водных объектах и об иных природных объектах, расположенных в пределах земельного участка:	данные отсутствуют
Сведения о том, что земельный участок полностью расположен в границах зоны с особыми условиями использования территории, территории объекта культурного наследия, публичного сервитута:	данные отсутствуют



ДОКУМЕНТ ПОДПИСАН
ЭЛЕКТРОННОЙ ПОДПИСЬЮ

Сертификат: 00ВВ056В7401СВ38D2В3576АСDС8425108

Владелец: ФЕДЕРАЛЬНАЯ СЛУЖБА ГОСУДАРСТВЕННОЙ
РЕГИСТРАЦИИ, КАДАСТРА И КАРТОГРАФИИ
Действителен: с 27.06.2023 по 19.09.2024

полное наименование должности

инициалы, фамилия

Земельный участок			
вид объекта недвижимости			
Лист № 2 раздела 1	Всего листов раздела 1: 3	Всего разделов: 4	Всего листов выписки: 12
26.07.2024г. № КУВИ-001/2024-191929131			
Кадастровый номер:		22:43:040001:1224	
Сведения о том, что земельный участок расположен в границах особой экономической зоны, территории опережающего развития, зоны территориального развития в Российской Федерации, игорной зоны:	данные отсутствуют		
Сведения о том, что земельный участок расположен в границах особо охраняемой природной территории, Байкальской природной территории и ее экологических зон, лесопарковом зеленом поясе, охотничьего угодья, лесничества:	данные отсутствуют		
Сведения о расположении земельного участка и (или) расположенного на нем объекта недвижимости в границах территории, в отношении которой принято решение о резервировании земель для государственных или муниципальных нужд:	данные отсутствуют		
Сведения о результатах проведения государственного земельного надзора:	данные отсутствуют		
Сведения о расположении земельного участка в границах территории, в отношении которой утвержден проект межевания территории:	данные отсутствуют		
Условный номер земельного участка:	данные отсутствуют		
Сведения о принятии акта и (или) заключении договора, предусматривающих предоставление в соответствии с земельным законодательством исполнительным органом государственным органом власти или органом местного самоуправления, находящегося в государственной или муниципальной собственности земельного участка для строительства наемного дома социального использования или наемного дома коммерческого использования:	данные отсутствуют		
Сведения о том, что земельный участок или земельные участки образованы на основании решения об изъятии земельного участка и (или) расположенного на нем объекта недвижимости для государственных или муниципальных нужд:	данные отсутствуют		
Сведения о том, что земельный участок образован из земель или земельного участка, государственная собственность на которые не разграничена:	данные отсутствуют		



ДОКУМЕНТ ПОДПИСАН
ЭЛЕКТРОННОЙ ПОДПИСЬЮ

Сертификат: 00BV056B7401CB38D2B3576ACDC8425108

Владелец: ФЕДЕРАЛЬНАЯ СЛУЖБА ГОСУДАРСТВЕННОЙ
РЕГИСТРАЦИИ, КАДАСТРА И КАРТОГРАФИИ
Действителен: с 27.06.2023 по 19.09.2024

полное наименование должности

инициалы, фамилия

Земельный участок			
вид объекта недвижимости			
Лист № 3 раздела 1	Всего листов раздела 1: 3	Всего разделов: 4	Всего листов выписки: 12
26.07.2024г. № КУВИ-001/2024-191929131			
Кадастровый номер:		22:43:040001:1224	
Сведения о наличии земельного спора о местоположении границ земельных участков:		данные отсутствуют	
Статус записи об объекте недвижимости:		Сведения об объекте недвижимости имеют статус "актуальные"	
Особые отметки:		Граница земельного участка состоит из 2 контуров. Учетные номера контуров и их площади: 1 - 61357.05 кв.м, 2 - 495128.07 кв.м. Сведения, необходимые для заполнения разделов: 2 - Сведения о зарегистрированных правах; 4 - Сведения о частях земельного участка, отсутствуют.	
Получатель выписки:		Администрация Солонешенского района Алтайского края	

полное наименование должности	 ДОКУМЕНТ ПОДПИСАН ЭЛЕКТРОННОЙ ПОДПИСЬЮ	инициалы, фамилия
	Сертификат: 00ВВ056В7401СВ38D2В3576АСDС8425108 Владелец: ФЕДЕРАЛЬНАЯ СЛУЖБА ГОСУДАРСТВЕННОЙ РЕГИСТРАЦИИ, КАДАСТРА И КАРТОГРАФИИ Действителен: с 27.06.2023 по 19.09.2024	

Земельный участок

вид объекта недвижимости

Лист № 2 раздела 3

Всего листов раздела 3: 3

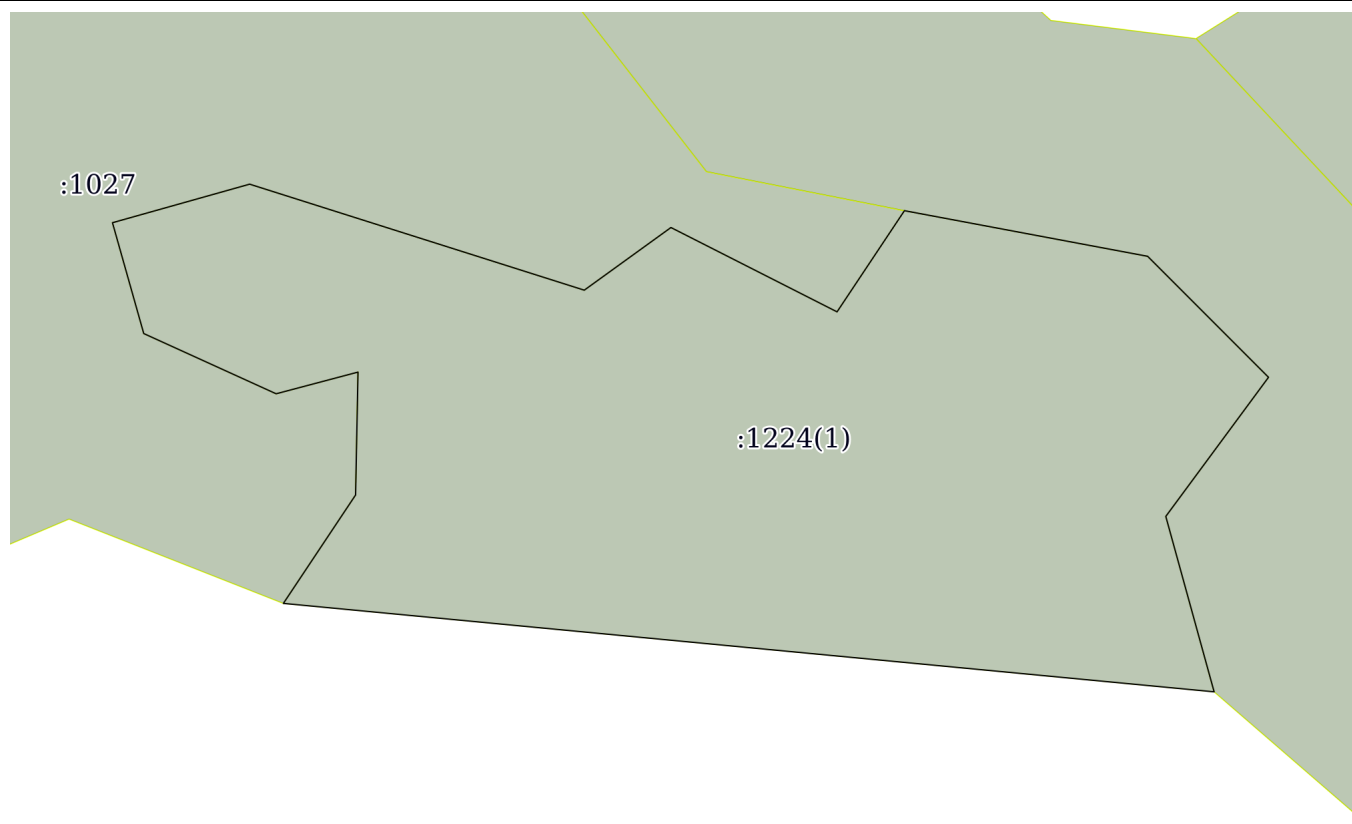
Всего разделов: 4

Всего листов выписки: 12

26.07.2024г. № КУВИ-001/2024-191929131

Кадастровый номер:

22:43:040001:1224



Масштаб 1:3000

Условные обозначения:

ДОКУМЕНТ ПОДПИСАН
ЭЛЕКТРОННОЙ ПОДПИСЬЮ

Сертификат: 00ВВ056В7401СВ38D2В3576АСDС8425108

Владелец: ФЕДЕРАЛЬНАЯ СЛУЖБА ГОСУДАРСТВЕННОЙ
РЕГИСТРАЦИИ, КАДАСТРА И КАРТОГРАФИИ
Действителен: с 27.06.2023 по 19.09.2024

полное наименование должности

инициалы, фамилия

Земельный участок

вид объекта недвижимости

Лист № 3 раздела 3

Всего листов раздела 3: 3

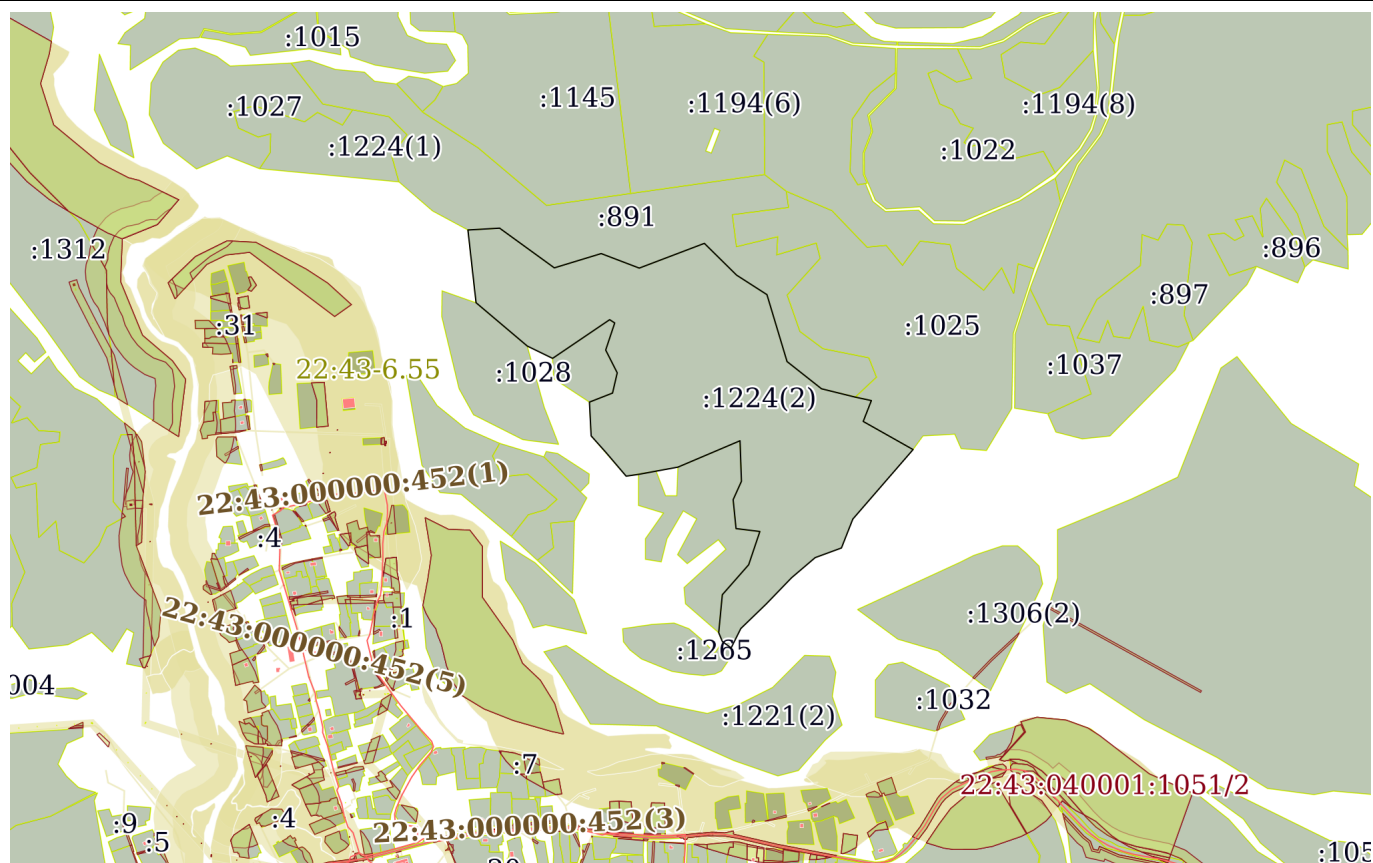
Всего разделов: 4

Всего листов выписки: 12

26.07.2024г. № КУВИ-001/2024-191929131

Кадастровый номер:

22:43:040001:1224



Масштаб 1:20000

Условные обозначения:



ДОКУМЕНТ ПОДПИСАН
ЭЛЕКТРОННОЙ ПОДПИСЬЮ

Сертификат: 00BV056B7401CB38D2B3576ACDC8425108

Владелец: ФЕДЕРАЛЬНАЯ СЛУЖБА ГОСУДАРСТВЕННОЙ

РЕГИСТРАЦИИ, КАДАСТРА И КАРТОГРАФИИ

Действителен: с 27.06.2023 по 19.09.2024

полное наименование должности

инициалы, фамилия

Выписка из Единого государственного реестра недвижимости об объекте недвижимости

Описание местоположения земельного участка

Земельный участок			
вид объекта недвижимости			
Лист № 1 раздела 3.1	Всего листов раздела 3.1: 3	Всего разделов: 4	Всего листов выписки: 12
26.07.2024г. № КУВИ-001/2024-191929131			
Кадастровый номер:		22:43:040001:1224	

Описание местоположения границ земельного участка							
№ п/п	Номер точки		Дирекционный угол	Горизонтальное проложение, м	Описание закрепления на местности	Кадастровые номера смежных участков	Сведения об адресах правообладателей смежных земельных участков
	начальная	конечная					
1	2	3	4	5	6	7	8
1	1.1.1	1.1.2	74°19.0'	57.3	данные отсутствуют	22:43:040001:1027	данные отсутствуют
2	1.1.2	1.1.3	107°33.8'	141.13	данные отсутствуют	22:43:040001:1027	данные отсутствуют
3	1.1.3	1.1.4	54°9.7'	42.99	данные отсутствуют	22:43:040001:1027	данные отсутствуют
4	1.1.4	1.1.5	116°53.8'	74.89	данные отсутствуют	22:43:040001:1027	данные отсутствуют
5	1.1.5	1.1.6	33°41.4'	48.86	данные отсутствуют	22:43:040001:1027	данные отсутствуют
6	1.1.6	1.1.7	100°37.0'	99.49	данные отсутствуют	22:43:040001:891	данные отсутствуют
7	1.1.7	1.1.8	135°0.0'	68.74	данные отсутствуют	22:43:040001:891	данные отсутствуют
8	1.1.8	1.1.9	216°27.8'	69.51	данные отсутствуют	22:43:040001:891	данные отсутствуют
9	1.1.9	1.1.10	164°34.8'	73.11	данные отсутствуют	22:43:040001:891	данные отсутствуют
10	1.1.10	1.1.11	275°25.4'	375.95	данные отсутствуют	данные отсутствуют	данные отсутствуют
11	1.1.11	1.1.12	33°41.4'	52.35	данные отсутствуют	22:43:040001:1027	данные отсутствуют
12	1.1.12	1.1.13	1°7.6'	49.38	данные отсутствуют	22:43:040001:1027	данные отсутствуют
13	1.1.13	1.1.14	255°10.6'	34.04	данные отсутствуют	22:43:040001:1027	данные отсутствуют
14	1.1.14	1.1.15	294°26.6'	58.48	данные отсутствуют	22:43:040001:1027	данные отсутствуют
15	1.1.15	1.1.1	344°13.5'	46.27	данные отсутствуют	22:43:040001:1027	данные отсутствуют
16	2.1.1	2.1.2	86°43.8'	85.21	данные отсутствуют	22:43:040001:891	данные отсутствуют
17	2.1.2	2.1.3	125°56.9'	181.09	данные отсутствуют	22:43:040001:891	данные отсутствуют
18	2.1.3	2.1.4	73°3.8'	131.3	данные отсутствуют	22:43:040001:891	данные отсутствуют
19	2.1.4	2.1.5	110°51.1'	109.23	данные отсутствуют	22:43:040001:891	данные отсутствуют
20	2.1.5	2.1.6	69°13.1'	186.69	данные отсутствуют	22:43:040001:891	данные отсутствуют
21	2.1.6	2.1.7	134°35.1'	121.16	данные отсутствуют	22:43:040001:891	данные отсутствуют
22	2.1.7	2.1.8	122°41.4'	96.74	данные отсутствуют	22:43:040001:891	данные отсутствуют



ДОКУМЕНТ ПОДПИСАН
ЭЛЕКТРОННОЙ ПОДПИСЬЮ

Сертификат: 00BV056B7401CB38D2B3576ACDC8425108

Владелец: ФЕДЕРАЛЬНАЯ СЛУЖБА ГОСУДАРСТВЕННОЙ
РЕГИСТРАЦИИ, КАДАСТРА И КАРТОГРАФИИ
Действителен: с 27.06.2023 по 19.09.2024

полное наименование должности

инициалы, фамилия

Земельный участок

вид объекта недвижимости

Лист № 2 раздела 3.1

Всего листов раздела 3.1: 3

Всего разделов: 4

Всего листов выписки: 12

26.07.2024г. № КУВИ-001/2024-191929131

Кадастровый номер:

22:43:040001:1224

1	2	3	4	5	6	7	8
23	2.1.8	2.1.9	163°15.8`	187.2	данные отсутствуют	22:43:040001:891	данные отсутствуют
24	2.1.9	2.1.10	128°17.3`	117.67	данные отсутствуют	22:43:040001:891	данные отсутствуют
25	2.1.10	2.1.11	103°52.8`	93.42	данные отсутствуют	22:43:040001:891	данные отсутствуют
26	2.1.11	2.1.12	102°4.1`	43.95	данные отсутствуют	22:43:040001:1025	данные отсутствуют
27	2.1.12	2.1.13	201°22.0`	60.03	данные отсутствуют	22:43:040001:1025	данные отсутствуют
28	2.1.13	2.1.14	119°24.4`	153.44	данные отсутствуют	22:43:040001:1025	данные отсутствуют
29	2.1.14	2.1.15	220°56.6`	246.51	данные отсутствуют	данные отсутствуют	данные отсутствуют
30	2.1.15	2.1.16	201°30.1`	83.21	данные отсутствуют	данные отсутствуют	данные отсутствуют
31	2.1.16	2.1.17	249°52.1`	74.96	данные отсутствуют	данные отсутствуют	данные отсутствуют
32	2.1.17	2.1.18	229°34.3`	83.21	данные отсутствуют	данные отсутствуют	данные отсутствуют
33	2.1.18	2.1.19	224°1.6`	97.88	данные отсутствуют	данные отсутствуют	данные отсутствуют
34	2.1.19	2.1.20	226°0.4`	94.56	данные отсутствуют	данные отсутствуют	данные отсутствуют
35	2.1.20	2.1.21	206°34.1`	57.7	данные отсутствуют	данные отсутствуют	данные отсутствуют
36	2.1.21	2.1.22	304°59.3`	28.64	данные отсутствуют	22:43:040001:1265	данные отсутствуют
37	2.1.22	2.1.23	337°32.8`	26.13	данные отсутствуют	данные отсутствуют	данные отсутствуют
38	2.1.23	2.1.24	5°26.4`	102.11	данные отсутствуют	22:43:040001:1029	данные отсутствуют
39	2.1.24	2.1.25	41°20.0`	107.01	данные отсутствуют	22:43:040001:1029	данные отсутствуют
40	2.1.25	2.1.26	18°37.0`	93.98	данные отсутствуют	22:43:040001:1029	данные отсутствуют
41	2.1.26	2.1.27	276°54.5`	64.35	данные отсутствуют	22:43:040001:1029	данные отсутствуют
42	2.1.27	2.1.28	354°17.1`	77.83	данные отсутствуют	22:43:040001:1029	данные отсутствуют
43	2.1.28	2.1.29	24°16.5`	54.17	данные отсутствуют	22:43:040001:1029	данные отсутствуют
44	2.1.29	2.1.30	357°57.0`	108.49	данные отсутствуют	22:43:040001:1029	данные отсутствуют
45	2.1.30	2.1.31	247°0.0`	180.87	данные отсутствуют	22:43:040001:1029	данные отсутствуют
46	2.1.31	2.1.32	259°36.4`	59.04	данные отсутствуют	22:43:040001:1029	данные отсутствуют
47	2.1.32	2.1.33	259°35.8`	48.23	данные отсутствуют	22:43:040001:1029	данные отсутствуют
48	2.1.33	2.1.34	261°48.1`	33.52	данные отсутствуют	данные отсутствуют	данные отсутствуют
49	2.1.34	2.1.35	319°34.3`	83.21	данные отсутствуют	данные отсутствуют	данные отсутствуют
50	2.1.35	2.1.36	318°10.7`	59.81	данные отсутствуют	данные отсутствуют	данные отсутствуют
51	2.1.36	2.1.37	357°4.6`	90.6	данные отсутствуют	данные отсутствуют	данные отсутствуют



ДОКУМЕНТ ПОДПИСАН
ЭЛЕКТРОННОЙ ПОДПИСЬЮ

Сертификат: 00BV056B7401CB38D2B3576ACDC8425108

Владелец: ФЕДЕРАЛЬНАЯ СЛУЖБА ГОСУДАРСТВЕННОЙ

РЕГИСТРАЦИИ, КАДАСТРА И КАРТОГРАФИИ

Действителен: с 27.06.2023 по 19.09.2024

полное наименование должности

инициалы, фамилия

Земельный участок

вид объекта недвижимости

Лист № 3 раздела 3.1

Всего листов раздела 3.1: 3

Всего разделов: 4

Всего листов выписки: 12

26.07.2024г. № КУВИ-001/2024-191929131

Кадастровый номер:

22:43:040001:1224

1	2	3	4	5	6	7	8
52	2.1.37	2.1.38	68°39.8`	66.51	данные отсутствуют	22:43:040001:1030	данные отсутствуют
53	2.1.38	2.1.39	13°3.9`	55.65	данные отсутствуют	22:43:040001:1030	данные отсутствуют
54	2.1.39	2.1.40	333°4.7`	68.4	данные отсутствуют	22:43:040001:1030	данные отсутствуют
55	2.1.40	2.1.41	18°26.1`	76.53	данные отсутствуют	22:43:040001:1030	данные отсутствуют
56	2.1.41	2.1.42	302°45.8`	16.11	данные отсутствуют	22:43:040001:1030	данные отсутствуют
57	2.1.42	2.1.43	235°53.3`	184.72	данные отсутствуют	22:43:040001:1030	данные отсутствуют
58	2.1.43	2.1.44	295°54.7`	75.33	данные отсутствуют	данные отсутствуют	данные отсутствуют
59	2.1.44	2.1.45	310°12.1`	179.96	данные отсутствуют	22:43:040001:1028	данные отсутствуют
60	2.1.45	2.1.1	353°36.7`	196.03	данные отсутствуют	данные отсутствуют	данные отсутствуют



ДОКУМЕНТ ПОДПИСАН
ЭЛЕКТРОННОЙ ПОДПИСЬЮ

Сертификат: 00ВВ056В7401СВ38D2В3576АСDС8425108

Владелец: ФЕДЕРАЛЬНАЯ СЛУЖБА ГОСУДАРСТВЕННОЙ

РЕГИСТРАЦИИ, КАДАСТРА И КАРТОГРАФИИ

Действителен: с 27.06.2023 по 19.09.2024

полное наименование должности

инициалы, фамилия

Выписка из Единого государственного реестра недвижимости об объекте недвижимости

Описание местоположения земельного участка

Земельный участок			
вид объекта недвижимости			
Лист № 1 раздела 3.2	Всего листов раздела 3.2: 3	Всего разделов: 4	Всего листов выписки: 12
26.07.2024г. № КУВИ-001/2024-191929131			
Кадастровый номер:		22:43:040001:1224	

Сведения о характерных точках границы земельного участка				
Система координат МСК-22, зона 3				
Номер точки	Координаты, м		Описание закрепления на местности	Средняя квадратичная погрешность определения координат характерных точек границ земельного участка, м
	X	Y		
1	2	3	4	5
1	425196.46	3201891.26	Не закреплена	2.5
2	425151.93	3201903.84	Не закреплена	2.5
3	425127.73	3201957.08	Не закреплена	2.5
4	425136.44	3201989.99	Не закреплена	2.5
5	425087.07	3201989.02	Не закреплена	2.5
6	425043.51	3201959.98	Не закреплена	2.5
7	425007.98	3202334.25	Не закреплена	2.5
8	425078.46	3202314.81	Не закреплена	2.5
9	425134.36	3202356.12	Не закреплена	2.5
10	425182.97	3202307.51	Не закреплена	2.5
11	425201.3	3202209.72	Не закреплена	2.5
12	425160.65	3202182.62	Не закреплена	2.5
13	425194.53	3202115.83	Не закреплена	2.5
14	425169.36	3202080.98	Не закреплена	2.5
15	425211.95	3201946.43	Не закреплена	2.5
1	425196.46	3201891.26	Не закреплена	2.5
1	424879.17	3202518.96	Не закреплена	2.5
2	424684.36	3202540.77	Не закреплена	2.5
3	424568.2	3202678.22	Не закреплена	2.5
4	424535.28	3202745.98	Не закреплена	2.5
5	424638.87	3202898.92	Не закреплена	2.5
6	424630.15	3202912.47	Не закреплена	2.5



ДОКУМЕНТ ПОДПИСАН
ЭЛЕКТРОННОЙ ПОДПИСЬЮ

Сертификат: 00ВВ056В7401СВ38D2В3576АСDС8425108

Владелец: ФЕДЕРАЛЬНАЯ СЛУЖБА ГОСУДАРСТВЕННОЙ
РЕГИСТРАЦИИ, КАДАСТРА И КАРТОГРАФИИ
Действителен: с 27.06.2023 по 19.09.2024

полное наименование должности

инициалы, фамилия

Земельный участок

вид объекта недвижимости

Лист № 2 раздела 3.2

Всего листов раздела 3.2: 3

Всего разделов: 4

Всего листов выписки: 12

26.07.2024г. № КУВИ-001/2024-191929131

Кадастровый номер:

22:43:040001:1224

1	2	3	4	5
7	424557.55	3202888.27	Не закреплена	2.5
8	424496.56	3202919.24	Не закреплена	2.5
9	424442.35	3202906.66	Не закреплена	2.5
10	424418.15	3202844.71	Не закреплена	2.5
11	424327.67	3202849.33	Не закреплена	2.5
12	424283.1	3202889.21	Не закреплена	2.5
13	424219.76	3202943.17	Не закреплена	2.5
14	424224.54	3202976.35	Не закреплена	2.5
15	424233.25	3203023.79	Не закреплена	2.5
16	424243.9	3203081.86	Не закреплена	2.5
17	424314.57	3203248.35	Не закреплена	2.5
18	424206.15	3203252.23	Не закреплена	2.5
19	424156.77	3203229.96	Не закреплена	2.5
20	424079.33	3203237.71	Не закреплена	2.5
21	424071.59	3203301.59	Не закреплена	2.5
22	423982.53	3203271.59	Не закреплена	2.5
23	423902.18	3203200.92	Не закреплена	2.5
24	423800.53	3203191.24	Не закреплена	2.5
25	423776.38	3203201.22	Не закреплена	2.5
26	423759.96	3203224.68	Не закреплена	2.5
27	423811.57	3203250.49	Не закреплена	2.5
28	423877.25	3203318.52	Не закреплена	2.5
29	423947.63	3203386.55	Не закреплена	2.5
30	424001.59	3203449.89	Не закреплена	2.5
31	424027.39	3203520.27	Не закреплена	2.5
32	424104.81	3203550.77	Не закреплена	2.5
33	424291.01	3203712.31	Не закреплена	2.5
34	424366.35	3203578.64	Не закреплена	2.5
35	424422.25	3203600.51	Не закреплена	2.5



ДОКУМЕНТ ПОДПИСАН
ЭЛЕКТРОННОЙ ПОДПИСЬЮ

Сертификат: 00BV056B7401CB38D2B3576ACDC8425108

Владелец: ФЕДЕРАЛЬНАЯ СЛУЖБА ГОСУДАРСТВЕННОЙ

РЕГИСТРАЦИИ, КАДАСТРА И КАРТОГРАФИИ

Действителен: с 27.06.2023 по 19.09.2024

полное наименование должности

инициалы, фамилия

Земельный участок

вид объекта недвижимости

Лист № 3 раздела 3.2

Всего листов раздела 3.2: 3

Всего разделов: 4

Всего листов выписки: 12

26.07.2024г. № КУВИ-001/2024-191929131

Кадастровый номер:

22:43:040001:1224

1	2	3	4	5
36	424431.44	3203557.53	Не закреплена	2.5
37	424453.85	3203466.84	Не закреплена	2.5
38	424526.76	3203374.48	Не закреплена	2.5
39	424706.03	3203320.57	Не закреплена	2.5
40	424758.28	3203239.15	Не закреплена	2.5
41	424843.33	3203152.86	Не закреплена	2.5
42	424777.09	3202978.32	Не закреплена	2.5
43	424815.97	3202876.24	Не закреплена	2.5
44	424777.72	3202750.63	Не закреплена	2.5
45	424884.03	3202604.03	Не закреплена	2.5
1	424879.17	3202518.96	Не закреплена	2.5



ДОКУМЕНТ ПОДПИСАН
ЭЛЕКТРОННОЙ ПОДПИСЬЮ

Сертификат: 00ВВ056В7401СВ38D2В3576АСDС8425108

Владелец: ФЕДЕРАЛЬНАЯ СЛУЖБА ГОСУДАРСТВЕННОЙ

РЕГИСТРАЦИИ, КАДАСТРА И КАРТОГРАФИИ

Действителен: с 27.06.2023 по 19.09.2024

полное наименование должности

инициалы, фамилия

Филиал публично-правовой компании "Роскадастр" по Алтайскому краю
полное наименование органа регистрации прав
Выписка из Единого государственного реестра недвижимости об объекте недвижимости

Сведения о характеристиках объекта недвижимости

В Единый государственный реестр недвижимости внесены следующие сведения:

Раздел 1 Лист 1

Земельный участок			
вид объекта недвижимости			
Лист № 1 раздела 1	Всего листов раздела 1: 3	Всего разделов: 4	Всего листов выписки: 15
26.07.2024г. № КУВИ-001/2024-191836562			
Кадастровый номер:	22:43:070001:2310		
Номер кадастрового квартала:	22:43:070001		
Дата присвоения кадастрового номера:	18.03.2021		
Ранее присвоенный государственный учетный номер:	данные отсутствуют		
Местоположение:	Российская Федерация, Алтайский край, Солонешенский район, МО Тумановский сельсовет, с. Матвеевка, лога: Быстрёнок, Первый, Второй		
Площадь:	104955 +/- 2835		
Кадастровая стоимость, руб.:	153234.3		
Кадастровые номера расположенных в пределах земельного участка объектов недвижимости:	данные отсутствуют		
Кадастровые номера объектов недвижимости, из которых образован объект недвижимости:	данные отсутствуют		
Кадастровые номера образованных объектов недвижимости:	данные отсутствуют		
Категория земель:	Земли сельскохозяйственного назначения		
Виды разрешенного использования:	Сенокосение		
Сведения о кадастровом инженерере:	Шершнев Василий Владимирович, СНИЛС 053-498-742 92, договор на выполнение кадастровых работ от 06.08.2020 № 29, дата завершения кадастровых работ: 27.01.2021		
Сведения о лесах, водных объектах и об иных природных объектах, расположенных в пределах земельного участка:	данные отсутствуют		
Сведения о том, что земельный участок полностью расположен в границах зоны с особыми условиями использования территории, территории объекта культурного наследия, публичного сервитута:	данные отсутствуют		



ДОКУМЕНТ ПОДПИСАН
ЭЛЕКТРОННОЙ ПОДПИСЬЮ

Сертификат: 00BV056B7401CB38D2B3576ACDC8425108

Владелец: ФЕДЕРАЛЬНАЯ СЛУЖБА ГОСУДАРСТВЕННОЙ
РЕГИСТРАЦИИ, КАДАСТРА И КАРТОГРАФИИ
Действителен: с 27.06.2023 по 19.09.2024

полное наименование должности

инициалы, фамилия

Земельный участок			
вид объекта недвижимости			
Лист № 2 раздела 1	Всего листов раздела 1: 3	Всего разделов: 4	Всего листов выписки: 15
26.07.2024г. № КУВИ-001/2024-191836562			
Кадастровый номер:		22:43:070001:2310	
Сведения о том, что земельный участок расположен в границах особой экономической зоны, территории опережающего развития, зоны территориального развития в Российской Федерации, игорной зоны:	данные отсутствуют		
Сведения о том, что земельный участок расположен в границах особо охраняемой природной территории, Байкальской природной территории и ее экологических зон, лесопарковом зеленом поясе, охотничьего угодья, лесничества:	данные отсутствуют		
Сведения о расположении земельного участка и (или) расположенного на нем объекта недвижимости в границах территории, в отношении которой принято решение о резервировании земель для государственных или муниципальных нужд:	данные отсутствуют		
Сведения о результатах проведения государственного земельного надзора:	данные отсутствуют		
Сведения о расположении земельного участка в границах территории, в отношении которой утвержден проект межевания территории:	данные отсутствуют		
Условный номер земельного участка:	данные отсутствуют		
Сведения о принятии акта и (или) заключении договора, предусматривающих предоставление в соответствии с земельным законодательством исполнительным органом государственным органом власти или органом местного самоуправления, находящегося в государственной или муниципальной собственности земельного участка для строительства наемного дома социального использования или наемного дома коммерческого использования:	данные отсутствуют		
Сведения о том, что земельный участок или земельные участки образованы на основании решения об изъятии земельного участка и (или) расположенного на нем объекта недвижимости для государственных или муниципальных нужд:	данные отсутствуют		



ДОКУМЕНТ ПОДПИСАН
ЭЛЕКТРОННОЙ ПОДПИСЬЮ

Сертификат: 00BV056B7401CB38D2B3576ACDC8425108

Владелец: ФЕДЕРАЛЬНАЯ СЛУЖБА ГОСУДАРСТВЕННОЙ

РЕГИСТРАЦИИ, КАДАСТРА И КАРТОГРАФИИ

Действителен: с 27.06.2023 по 19.09.2024

полное наименование должности

инициалы, фамилия

Земельный участок			
вид объекта недвижимости			
Лист № 3 раздела 1	Всего листов раздела 1: 3	Всего разделов: 4	Всего листов выписки: 15
26.07.2024г. № КУВИ-001/2024-191836562			
Кадастровый номер:		22:43:070001:2310	
Сведения о том, что земельный участок образован из земель или земельного участка, государственная собственность на которые не разграничена:		Земельный участок образован из земель или земельного участка, государственная собственность на которые не разграничена. В соответствии с Федеральным законом от 25 октября 2001 г. № 137-ФЗ "О введении в действие Земельного кодекса Российской Федерации" орган АДМИНИСТРАЦИЯ СОЛОНЕШЕНСКОГО РАЙОНА АЛТАЙСКОГО КРАЯ уполномочен на распоряжение таким земельным участком.	
Сведения о наличии земельного спора о местоположении границ земельных участков:		данные отсутствуют	
Статус записи об объекте недвижимости:		Сведения об объекте недвижимости имеют статус "актуальные"	
Особые отметки:		Граница земельного участка состоит из 5 контуров. Учетные номера контуров и их площади: 1 - 18463.18 кв.м, 2 - 9810.98 кв.м, 3 - 50042.73 кв.м, 4 - 11210.87 кв.м, 5 - 15427.55 кв.м. Земельный участок подлежит снятию с государственного кадастрового учета по истечении пяти лет со дня его государственного кадастрового учета, если на него не будут зарегистрированы права. Сведения, необходимые для заполнения разделов: 2 - Сведения о зарегистрированных правах; 4 - Сведения о частях земельного участка, отсутствуют.	
Получатель выписки:		Администрация Солонешенского района Алтайского края	



ДОКУМЕНТ ПОДПИСАН
ЭЛЕКТРОННОЙ ПОДПИСЬЮ

Сертификат: 00ВВ056В7401СВ38D2В3576АСDС8425108

Владелец: ФЕДЕРАЛЬНАЯ СЛУЖБА ГОСУДАРСТВЕННОЙ
РЕГИСТРАЦИИ, КАДАСТРА И КАРТОГРАФИИ
Действителен: с 27.06.2023 по 19.09.2024

полное наименование должности

инициалы, фамилия

Выписка из Единого государственного реестра недвижимости об объекте недвижимости

Описание местоположения земельного участка

Земельный участок			
вид объекта недвижимости			

Лист № 1 раздела 3	Всего листов раздела 3: 6	Всего разделов: 4	Всего листов выписки: 15
--------------------	---------------------------	-------------------	--------------------------


26.07.2024г. № КУВИ-001/2024-191836562

Кадастровый номер: 22:43:070001:2310

План (чертеж, схема) земельного участка



Масштаб 1:30000 Условные обозначения:

	 ДОКУМЕНТ ПОДПИСАН ЭЛЕКТРОННОЙ ПОДПИСЬЮ Сертификат: 00ВВ056В7401СВ38D2В3576ACDC8425108 Владелец: ФЕДЕРАЛЬНАЯ СЛУЖБА ГОСУДАРСТВЕННОЙ РЕГИСТРАЦИИ, КАДАСТРА И КАРТОГРАФИИ Действителен: с 27.06.2023 по 19.09.2024	
полное наименование должности		инициалы, фамилия

Земельный участок

вид объекта недвижимости

Лист № 2 раздела 3

Всего листов раздела 3: 6

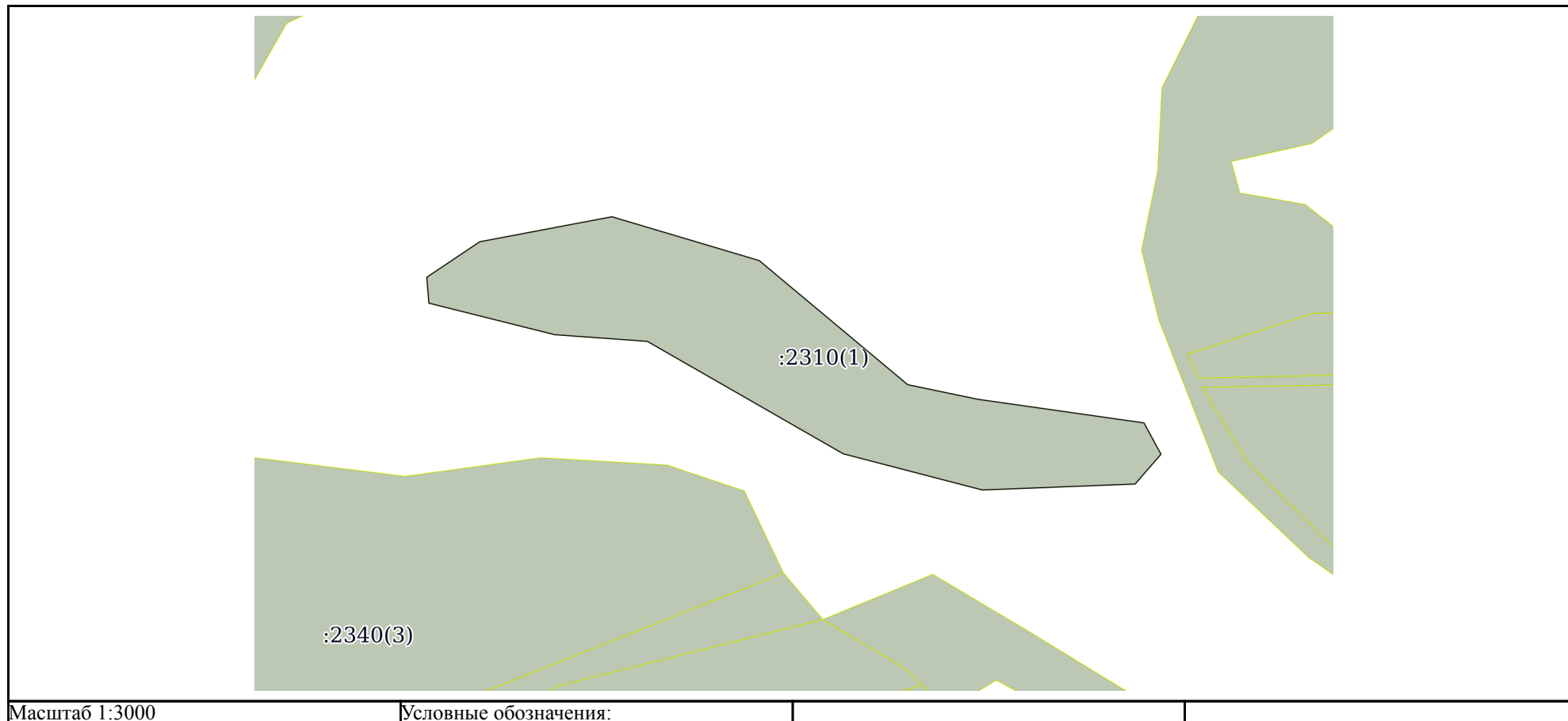
Всего разделов: 4

Всего листов выписки: 15

26.07.2024г. № КУВИ-001/2024-191836562

Кадастровый номер:

22:43:070001:2310



ДОКУМЕНТ ПОДПИСАН
ЭЛЕКТРОННОЙ ПОДПИСЬЮ

Сертификат: 00ВВ056В7401СВ38D2В3576АСDС8425108

Владелец: ФЕДЕРАЛЬНАЯ СЛУЖБА ГОСУДАРСТВЕННОЙ
РЕГИСТРАЦИИ, КАДАСТРА И КАРТОГРАФИИ
Действителен: с 27.06.2023 по 19.09.2024

полное наименование должности

инициалы, фамилия

Земельный участок

вид объекта недвижимости

Лист № 3 раздела 3

Всего листов раздела 3: 6

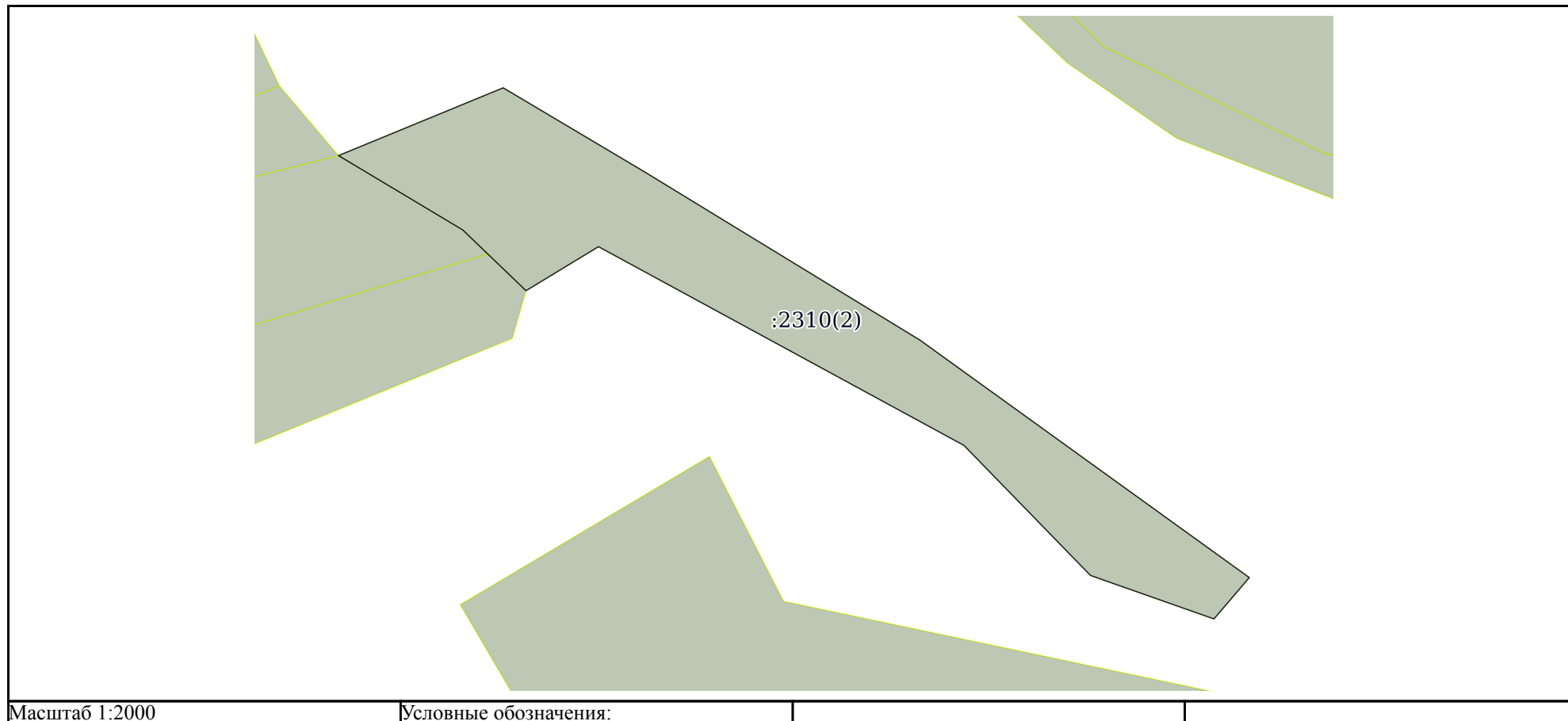
Всего разделов: 4

Всего листов выписки: 15

26.07.2024г. № КУВИ-001/2024-191836562

Кадастровый номер:

22:43:070001:2310



ДОКУМЕНТ ПОДПИСАН
ЭЛЕКТРОННОЙ ПОДПИСЬЮ

Сертификат: 00ВВ056В7401СВ38D2В3576АСDС8425108

Владелец: ФЕДЕРАЛЬНАЯ СЛУЖБА ГОСУДАРСТВЕННОЙ

РЕГИСТРАЦИИ, КАДАСТРА И КАРТОГРАФИИ

Действителен: с 27.06.2023 по 19.09.2024

полное наименование должности

инициалы, фамилия

Земельный участок

вид объекта недвижимости

Лист № 4 раздела 3

Всего листов раздела 3: 6


Всего разделов: 4

Всего листов выписки: 15

26.07.2024г. № КУВИ-001/2024-191836562

Кадастровый номер:

22:43:070001:2310



Масштаб 1:3000

Условные обозначения:

ДОКУМЕНТ ПОДПИСАН
ЭЛЕКТРОННОЙ ПОДПИСЬЮ

Сертификат: 00ВВ056В7401СВ38D2В3576АСDC8425108

Владелец: ФЕДЕРАЛЬНАЯ СЛУЖБА ГОСУДАРСТВЕННОЙ

РЕГИСТРАЦИИ, КАДАСТРА И КАРТОГРАФИИ

Действителен: с 27.06.2023 по 19.09.2024

полное наименование должности

инициалы, фамилия

Земельный участок

вид объекта недвижимости

Лист № 5 раздела 3

Всего листов раздела 3: 6

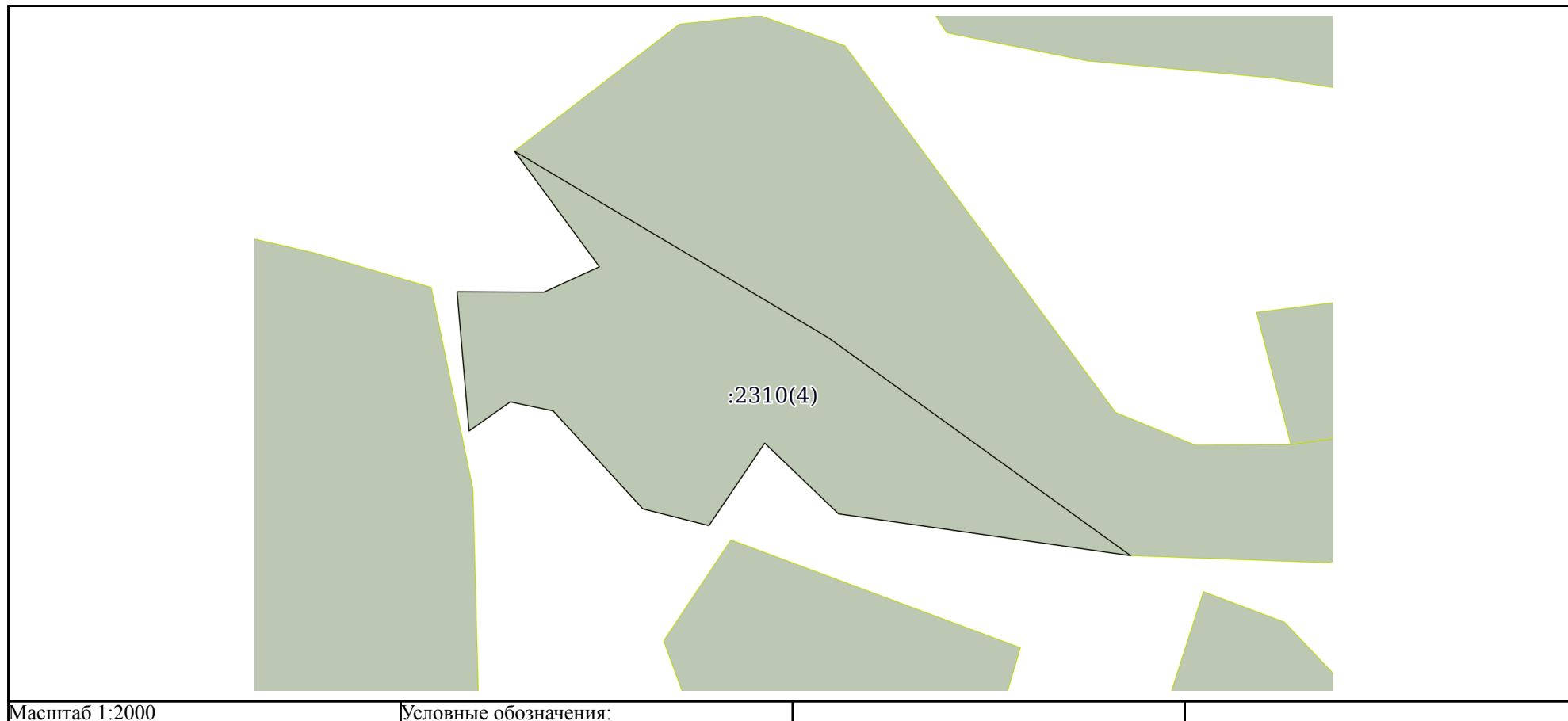
Всего разделов: 4

Всего листов выписки: 15

26.07.2024г. № КУВИ-001/2024-191836562

Кадастровый номер:

22:43:070001:2310



ДОКУМЕНТ ПОДПИСАН
ЭЛЕКТРОННОЙ ПОДПИСЬЮ

Сертификат: 00ВВ056В7401СВ38D2В3576АСDС8425108

Владелец: ФЕДЕРАЛЬНАЯ СЛУЖБА ГОСУДАРСТВЕННОЙ

РЕГИСТРАЦИИ, КАДАСТРА И КАРТОГРАФИИ

Действителен: с 27.06.2023 по 19.09.2024

полное наименование должности

инициалы, фамилия

Земельный участок

вид объекта недвижимости

Лист № 6 раздела 3

Всего листов раздела 3: 6

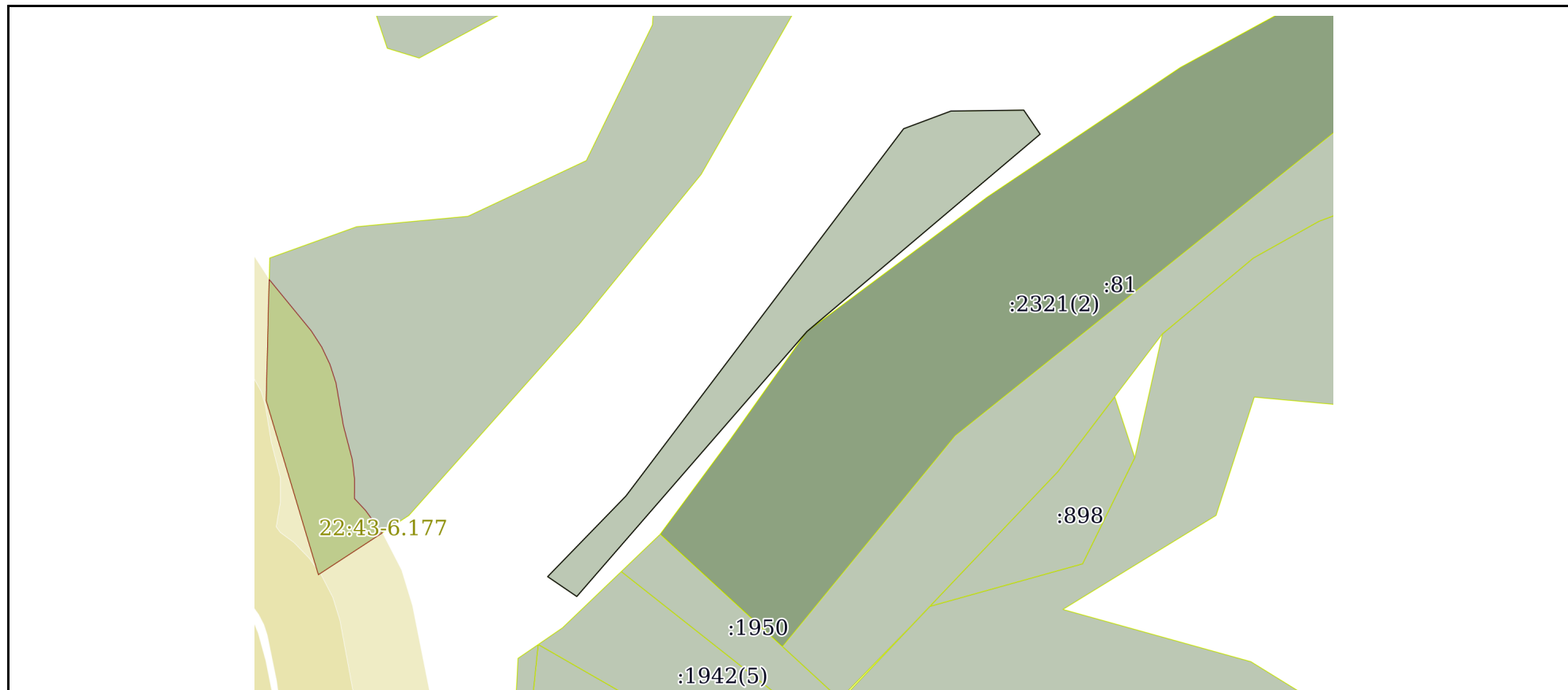
Всего разделов: 4

Всего листов выписки: 15

26.07.2024г. № КУВИ-001/2024-191836562

Кадастровый номер:

22:43:070001:2310



Масштаб 1:4000

Условные обозначения:

ДОКУМЕНТ ПОДПИСАН
ЭЛЕКТРОННОЙ ПОДПИСЬЮ

Сертификат: 00ВВ056В7401СВ38D2В3576АСDC8425108

Владелец: ФЕДЕРАЛЬНАЯ СЛУЖБА ГОСУДАРСТВЕННОЙ

РЕГИСТРАЦИИ, КАДАСТРА И КАРТОГРАФИИ

Действителен: с 27.06.2023 по 19.09.2024

полное наименование должности

инициалы, фамилия

Выписка из Единого государственного реестра недвижимости об объекте недвижимости

Описание местоположения земельного участка

Земельный участок			
вид объекта недвижимости			
Лист № 1 раздела 3.1	Всего листов раздела 3.1: 3	Всего разделов: 4	Всего листов выписки: 15
26.07.2024г. № КУВИ-001/2024-191836562			
Кадастровый номер:		22:43:070001:2310	

Описание местоположения границ земельного участка							
№ п/п	Номер точки		Дирекционный угол	Горизонтальное проложение, м	Описание закрепления на местности	Кадастровые номера смежных участков	Сведения об адресах правообладателей смежных земельных участков
	начальная	конечная					
1	2	3	4	5	6	7	8
1	1.1.1	1.1.2	355°26.1`	13.19	данные отсутствуют	данные отсутствуют	данные отсутствуют
2	1.1.2	1.1.3	56°10.3`	32.3	данные отсутствуют	данные отсутствуют	данные отсутствуют
3	1.1.3	1.1.4	79°17.3`	68.28	данные отсутствуют	данные отсутствуют	данные отсутствуют
4	1.1.4	1.1.5	106°33.8`	77.94	данные отсутствуют	данные отсутствуют	данные отсутствуют
5	1.1.5	1.1.6	129°52.7`	98.15	данные отсутствуют	данные отсутствуют	данные отсутствуют
6	1.1.6	1.1.7	101°45.5`	36.31	данные отсутствуют	данные отсутствуют	данные отсутствуют
7	1.1.7	1.1.8	98°5.3`	85.14	данные отсутствуют	данные отсутствуют	данные отсутствуют
8	1.1.8	1.1.9	151°29.8`	18.1	данные отсутствуют	данные отсутствуют	данные отсутствуют
9	1.1.9	1.1.10	220°57.9`	20	данные отсутствуют	данные отсутствуют	данные отсутствуют
10	1.1.10	1.1.11	267°46.1`	77.59	данные отсутствуют	данные отсутствуют	данные отсутствуют
11	1.1.11	1.1.12	284°34.6`	72.88	данные отсутствуют	данные отсутствуют	данные отсутствуют
12	1.1.12	1.1.13	299°50.7`	114.6	данные отсутствуют	данные отсутствуют	данные отсутствуют
13	1.1.13	1.1.14	274°7.3`	47.16	данные отсутствуют	данные отсутствуют	данные отсутствуют
14	1.1.14	1.1.1	284°4.1`	65.74	данные отсутствуют	данные отсутствуют	данные отсутствуют
15	2.1.1	2.1.2	120°43.4`	55.08	данные отсутствуют	данные отсутствуют	данные отсутствуют
16	2.1.2	2.1.3	121°24.7`	109.73	данные отсутствуют	данные отсутствуют	данные отсутствуют
17	2.1.3	2.1.4	125°47.2`	137.22	данные отсутствуют	данные отсутствуют	данные отсутствуют
18	2.1.4	2.1.5	220°31.4`	18.39	данные отсутствуют	данные отсутствуют	данные отсутствуют
19	2.1.5	2.1.6	289°23.1`	44.26	данные отсутствуют	данные отсутствуют	данные отсутствуют
20	2.1.6	2.1.7	315°46.3`	61.38	данные отсутствуют	данные отсутствуют	данные отсутствуют
21	2.1.7	2.1.8	298°31.7`	140.65	данные отсутствуют	данные отсутствуют	данные отсутствуют
22	2.1.8	2.1.9	238°43.7`	28.66	данные отсутствуют	данные отсутствуют	данные отсутствуют



ДОКУМЕНТ ПОДПИСАН
ЭЛЕКТРОННОЙ ПОДПИСЬЮ

Сертификат: 00BV056B7401CB38D2B3576ACDC8425108

Владелец: ФЕДЕРАЛЬНАЯ СЛУЖБА ГОСУДАРСТВЕННОЙ

РЕГИСТРАЦИИ, КАДАСТРА И КАРТОГРАФИИ

Действителен: с 27.06.2023 по 19.09.2024

полное наименование должности

инициалы, фамилия

Земельный участок

вид объекта недвижимости

Лист № 2 раздела 3.1

Всего листов раздела 3.1: 3

Всего разделов: 4

Всего листов выписки: 15

26.07.2024г. № КУВИ-001/2024-191836562

Кадастровый номер:

22:43:070001:2310

1	2	3	4	5	6	7	8
23	2.1.9	2.1.10	313°48.7`	29.68	данные отсутствуют	данные отсутствуют	данные отсутствуют
24	2.1.9	2.1.9			данные отсутствуют	22:43:070001:76(1)	данные отсутствуют
25	2.1.10	2.1.11	300°53.6`	48.94	данные отсутствуют	22:43:070001:2340(4)	адрес отсутствует
26	2.1.11	2.1.1	67°38.3`	60.22	данные отсутствуют	данные отсутствуют	данные отсутствуют
27	2.1.11	2.1.11			данные отсутствуют	22:43:070001:76(2)	данные отсутствуют
28	3.1.1	3.1.2	71°26.2`	20.98	данные отсутствуют	данные отсутствуют	данные отсутствуют
29	3.1.2	3.1.3	114°31.6`	37.84	данные отсутствуют	данные отсутствуют	данные отсутствуют
30	3.1.3	3.1.4	167°57.7`	37.92	данные отсутствуют	данные отсутствуют	данные отсутствуют
31	3.1.4	3.1.5	111°19.4`	12.68	данные отсутствуют	данные отсутствуют	данные отсутствуют
32	3.1.5	3.1.6	69°48.8`	59.7	данные отсутствуют	данные отсутствуют	данные отсутствуют
33	3.1.6	3.1.7	3°27.7`	34.44	данные отсутствуют	данные отсутствуют	данные отсутствуют
34	3.1.7	3.1.8	78°23.5`	19.98	данные отсутствуют	данные отсутствуют	данные отсутствуют
35	3.1.8	3.1.9	102°7.4`	28.42	данные отсутствуют	данные отсутствуют	данные отсутствуют
36	3.1.9	3.1.10	82°7.1`	121.8	данные отсутствуют	данные отсутствуют	данные отсутствуют
37	3.1.10	3.1.11	54°47.3`	84.56	данные отсутствуют	данные отсутствуют	данные отсутствуют
38	3.1.11	3.1.12	131°43.6`	84.09	данные отсутствуют	данные отсутствуют	данные отсутствуют
39	3.1.12	3.1.13	241°16.3`	243.97	данные отсутствуют	22:43:070001:889	данные отсутствуют
40	3.1.12	3.1.12			данные отсутствуют	22:43:070001:156(3)	данные отсутствуют
41	3.1.13	3.1.14	229°14.2`	87.22	данные отсутствуют	22:43:070001:889	данные отсутствуют
42	3.1.14	3.1.15	239°42.7`	106.08	данные отсутствуют	данные отсутствуют	данные отсутствуют
43	3.1.15	3.1.16	270°14.0`	46.52	данные отсутствуют	данные отсутствуют	данные отсутствуют
44	3.1.16	3.1.17	7°16.5`	82.13	данные отсутствуют	данные отсутствуют	данные отсутствуют
45	3.1.17	3.1.1	349°44.8`	136.45	данные отсутствуют	данные отсутствуют	данные отсутствуют
46	4.1.1	4.1.2	90°17.6`	29.35	данные отсутствуют	данные отсутствуют	данные отсутствуют
47	4.1.2	4.1.3	65°30.5`	20.65	данные отсутствуют	данные отсутствуют	данные отсутствуют
48	4.1.3	4.1.4	323°40.9`	48.58	данные отсутствуют	данные отсутствуют	данные отсутствуют
49	4.1.4	4.1.5	120°43.5`	123.54	данные отсутствуют	22:43:070001:1942(1)	Россия, Алтайский кр., Солонешенский район, с. Матвеевка, ул. Центральная, д. 3
50	4.1.5	4.1.6	125°46.7`	126.02	данные отсутствуют	22:43:070001:1942(1)	Россия, Алтайский кр., Солонешенский район, с. Матвеевка, ул. Центральная, д. 3



ДОКУМЕНТ ПОДПИСАН
ЭЛЕКТРОННОЙ ПОДПИСЬЮ

Сертификат: 00BV056B7401CB38D2B3576ACDC8425108

Владелец: ФЕДЕРАЛЬНАЯ СЛУЖБА ГОСУДАРСТВЕННОЙ

РЕГИСТРАЦИИ, КАДАСТРА И КАРТОГРАФИИ

Действителен: с 27.06.2023 по 19.09.2024

полное наименование должности

инициалы, фамилия

Земельный участок

вид объекта недвижимости

Лист № 3 раздела 3.1

Всего листов раздела 3.1: 3

Всего разделов: 4

Всего листов выписки: 15

26.07.2024г. № КУВИ-001/2024-191836562

Кадастровый номер:

22:43:070001:2310

1	2	3	4	5	6	7	8
51	4.1.6	4.1.7	278°8.6'	99.83	данные отсутствуют	данные отсутствуют	данные отсутствуют
52	4.1.7	4.1.8	313°46.9'	34.57	данные отсутствуют	данные отсутствуют	данные отсутствуют
53	4.1.8	4.1.9	214°4.1'	33.67	данные отсутствуют	данные отсутствуют	данные отсутствуют
54	4.1.9	4.1.10	284°10.9'	23.06	данные отсутствуют	данные отсутствуют	данные отсутствуют
55	4.1.10	4.1.11	317°31.6'	44.9	данные отсутствуют	данные отсутствуют	данные отсутствуют
56	4.1.11	4.1.12	281°52.7'	14.82	данные отсутствуют	данные отсутствуют	данные отсутствуют
57	4.1.12	4.1.13	234°48.6'	17.06	данные отсутствуют	данные отсутствуют	данные отсутствуют
58	4.1.13	4.1.1	355°5.0'	47.26	данные отсутствуют	данные отсутствуют	данные отсутствуют
59	5.1.1	5.1.2	44°9.4'	75.94	данные отсутствуют	данные отсутствуют	данные отсутствуют
60	5.1.2	5.1.3	37°5.8'	311.44	данные отсутствуют	данные отсутствуют	данные отсутствуют
61	5.1.3	5.1.4	69°30.8'	34.17	данные отсутствуют	данные отсутствуют	данные отсутствуют
62	5.1.4	5.1.5	89°16.7'	49.25	данные отсутствуют	данные отсутствуют	данные отсутствуют
63	5.1.5	5.1.6	145°40.3'	19.67	данные отсутствуют	данные отсутствуют	данные отсутствуют
64	5.1.6	5.1.7	229°45.8'	206.63	данные отсутствуют	данные отсутствуют	данные отсутствуют
65	5.1.7	5.1.8	220°58.7'	237.35	данные отсутствуют	данные отсутствуют	данные отсутствуют
66	5.1.7	5.1.7			данные отсутствуют	22:43:070001:81, 22:43:070001:2321(2)	данные отсутствуют; skokov_22@mail.ru
67	5.1.8	5.1.1	304°16.2'	23.85	данные отсутствуют	данные отсутствуют	данные отсутствуют



ДОКУМЕНТ ПОДПИСАН
ЭЛЕКТРОННОЙ ПОДПИСЬЮ

Сертификат: 00BV056B7401CB38D2B3576ACDC8425108

Владелец: ФЕДЕРАЛЬНАЯ СЛУЖБА ГОСУДАРСТВЕННОЙ

РЕГИСТРАЦИИ, КАДАСТРА И КАРТОГРАФИИ

Действителен: с 27.06.2023 по 19.09.2024

полное наименование должности

инициалы, фамилия

Выписка из Единого государственного реестра недвижимости об объекте недвижимости

Описание местоположения земельного участка

Земельный участок			
вид объекта недвижимости			
Лист № 1 раздела 3.2	Всего листов раздела 3.2: 3	Всего разделов: 4	Всего листов выписки: 15
26.07.2024г. № КУВИ-001/2024-191836562			
Кадастровый номер:		22:43:070001:2310	

Сведения о характерных точках границы земельного участка				
Система координат МСК-22, зона 3, зоная 3				
Номер точки	Координаты, м		Описание закрепления на местности	Средняя квадратичная погрешность определения координат характерных точек границ земельного участка, м
	X	Y		
1	2	3	4	5
1	422254.58	3238888.11	не закреплена	0.1
2	422238.6	3238951.88	не закреплена	0.1
3	422235.21	3238998.92	не закреплена	0.1
4	422178.18	3239098.32	не закреплена	0.1
5	422159.84	3239168.85	не закреплена	0.1
6	422162.86	3239246.38	не закреплена	0.1
7	422177.96	3239259.49	не закреплена	0.1
8	422193.87	3239250.85	не закреплена	0.1
9	422205.85	3239166.56	не закреплена	0.1
10	422213.25	3239131.01	не закреплена	0.1
11	422276.18	3239055.69	не закреплена	0.1
12	422298.4	3238980.98	не закреплена	0.1
13	422285.71	3238913.89	не закреплена	0.1
14	422267.73	3238887.06	не закреплена	0.1
1	422254.58	3238888.11	не закреплена	0.1
1	422117.11	3239143.71	не закреплена	0.1
2	422094.2	3239088.02	не закреплена	0.1
3	422069.07	3239130.02	не закреплена	0.1
4	422048.52	3239151.44	не закреплена	0.1
5	422063.4	3239175.94	не закреплена	0.1
6	421996.23	3239299.51	не закреплена	0.1
7	421952.25	3239342.32	не закреплена	0.1



ДОКУМЕНТ ПОДПИСАН
ЭЛЕКТРОННОЙ ПОДПИСЬЮ

Сертификат: 00ВВ056В7401СВ38D2В3576АСDС8425108

Владелец: ФЕДЕРАЛЬНАЯ СЛУЖБА ГОСУДАРСТВЕННОЙ
РЕГИСТРАЦИИ, КАДАСТРА И КАРТОГРАФИИ
Действителен: с 27.06.2023 по 19.09.2024

полное наименование должности

инициалы, фамилия

Земельный участок

вид объекта недвижимости

Лист № 2 раздела 3.2

Всего листов раздела 3.2: 3

Всего разделов: 4

Всего листов выписки: 15

26.07.2024г. № КУВИ-001/2024-191836562

Кадастровый номер:

22:43:070001:2310

1	2	3	4	5
8	421937.56	3239384.07	не закреплена	0.1
9	421951.54	3239396.02	не закреплена	0.1
10	422031.78	3239284.71	не закреплена	0.1
11	422088.97	3239191.06	не закреплена	0.1
1	422117.11	3239143.71	не закреплена	0.1
1	422034.21	3239438.49	не закреплена	0.1
2	421899.94	3239462.78	не закреплена	0.1
3	421818.47	3239452.38	не закреплена	0.1
4	421818.28	3239498.9	не закреплена	0.1
5	421871.78	3239590.5	не закреплена	0.1
6	421928.73	3239656.56	не закреплена	0.1
7	422046	3239870.5	не закреплена	0.1
8	422101.97	3239807.74	не закреплена	0.1
9	422053.21	3239738.65	не закреплена	0.1
10	422036.51	3239618	не закреплена	0.1
11	422042.48	3239590.21	не закреплена	0.1
12	422038.46	3239570.64	не закреплена	0.1
13	422004.08	3239568.56	не закреплена	0.1
14	421983.48	3239512.53	не закреплена	0.1
15	421988.09	3239500.72	не закреплена	0.1
16	422025.18	3239492.81	не закреплена	0.1
17	422040.89	3239458.38	не закреплена	0.1
1	422034.21	3239438.49	не закреплена	0.1
1	421361.16	3239348.67	не закреплена	0.1
2	421314.07	3239352.72	не закреплена	0.1
3	421323.9	3239366.66	не закреплена	0.1
4	421320.85	3239381.16	не закреплена	0.1
5	421287.73	3239411.48	не закреплена	0.1
6	421282.08	3239433.84	не закреплена	0.1



ДОКУМЕНТ ПОДПИСАН
ЭЛЕКТРОННОЙ ПОДПИСЬЮ

Сертификат: 00ВВ056В7401СВ38D2В3576АСDС8425108

Владелец: ФЕДЕРАЛЬНАЯ СЛУЖБА ГОСУДАРСТВЕННОЙ

РЕГИСТРАЦИИ, КАДАСТРА И КАРТОГРАФИИ

Действителен: с 27.06.2023 по 19.09.2024

полное наименование должности

инициалы, фамилия

Земельный участок

вид объекта недвижимости

Лист № 3 раздела 3.2

Всего листов раздела 3.2: 3

Всего разделов: 4

Всего листов выписки: 15

26.07.2024г. № КУВИ-001/2024-191836562

Кадастровый номер:

22:43:070001:2310

1	2	3	4	5
7	421309.97	3239452.7	не закреплена	0.1
8	421286.05	3239477.66	не закреплена	0.1
9	421271.91	3239576.48	не закреплена	0.1
10	421345.59	3239474.24	не закреплена	0.1
11	421408.71	3239368.04	не закреплена	0.1
12	421369.57	3239396.81	не закреплена	0.1
13	421361.01	3239378.02	не закреплена	0.1
1	421361.16	3239348.67	не закреплена	0.1
1	420017.7	3238539.66	не закреплена	0.1
2	420004.27	3238559.37	не закреплена	0.1
3	420183.46	3238715.02	не закреплена	0.1
4	420316.93	3238872.76	не закреплена	0.1
5	420333.17	3238861.67	не закреплена	0.1
6	420332.55	3238812.42	не закреплена	0.1
7	420320.59	3238780.41	не закреплена	0.1
8	420072.18	3238592.56	не закреплена	0.1
1	420017.7	3238539.66	не закреплена	0.1



ДОКУМЕНТ ПОДПИСАН
ЭЛЕКТРОННОЙ ПОДПИСЬЮ

Сертификат: 00ВВ056В7401СВ38D2В3576АСDС8425108

Владелец: ФЕДЕРАЛЬНАЯ СЛУЖБА ГОСУДАРСТВЕННОЙ

РЕГИСТРАЦИИ, КАДАСТРА И КАРТОГРАФИИ

Действителен: с 27.06.2023 по 19.09.2024

полное наименование должности

инициалы, фамилия