

## Извещение

Администрация Солонешенского района, в соответствии с пп.15 п.2 ст.39.6, п.8 ст.39.8, ст.39.18 Земельного кодекса Российской Федерации, информирует о возможности предоставления заинтересованным лицам в аренду, земельных участков из земель государственной собственности (до разграничения прав), категория земель: земли сельскохозяйственного назначения:

1. с кадастровым номером 22:43:040001:1230. Местоположение: Российская Федерация, Алтайский край, район Солонешенский, с. Сибирячиха, лог Тулунов. Площадь: 800000 кв.м. Виды разрешенного использования: для животноводства – выпас скота;

2. с кадастровым номером 22:43:040001:1285. Местоположение: Российская федерация, Алтайский край, район Солонешенский, с. Сибирячиха, урочище "Нестеров". Площадь: 76347 кв.м. Виды разрешенного использования: Животноводство: скотоводство: сенокошение;

3. с кадастровым номером 22:43:040003:482. Местоположение: Российская Федерация, Алтайский край, Солонешенский район, участок расположен в 1 м по направлению на восток от участка с К№ 22:43:040003:341. Площадь: 264477 кв.м. Виды разрешенного использования: скотоводство (выпас сельскохозяйственных животных);

4. с кадастровым номером 22:43:040003:492. Местоположение: Российская Федерация, Алтайский край, район Солонешенский, п. Ануйский, лог "Черепанов". Площадь: 65842 кв.м. Виды разрешенного использования: Животноводство: скотоводство - выпас сельскохозяйственных животных;

5. с кадастровым номером 22:43:040003:720. Местоположение: Российская Федерация, Алтайский край, Солонешенский район, Сибирячихинский сельсовет, южнее охотничьей базы "Ануй". Площадь: 113846 кв.м. Виды разрешенного использования: Выпас сельскохозяйственных животных;

6. с кадастровым номером 22:43:040003:729. Местоположение: Российская Федерация, Алтайский край, Солонешенский район, МО Сибирячихинский сельсовет, п. Ануйский, вершины логов: Малинин, Ефимов. Площадь: 1074683 кв.м. Виды разрешенного использования: Выпас сельскохозяйственных животных;

7. с кадастровым номером 22:43:040001:1284. Местоположение: Российская Федерация, Алтайский край, район Солонешенский, с. Сибирячиха, лог «Мартынов». Площадь: 188156 кв.м. Виды разрешенного использования: животноводство: скотоводство: сенокошение;

8. с кадастровым номером 22:43:050001:2646. Местоположение: Российская Федерация, Алтайский край, район Солонешенский, земли Солонешенского сельсовета, в 12 м по направлению на север от участка с К№ 22:43:050001:2253. Площадь: 334675 кв.м. Виды разрешенного использования: животноводство: скотоводство (сенокошение).

Заинтересованные в предоставлении земельных участков лица, имеют право ознакомиться с их более подробными кадастровыми характеристиками

на официальном сайте Администрации района <https://soloneshnoe.gosuslugi.ru> в разделе: главная, деятельность, в подразделе земельные и имущественные отношения: извещения по земельным отношениям и в бумажном виде в Администрации района. Заявления о намерении участвовать в аукционе по продаже права на заключение договора аренды земельного участка принимаются в течение тридцати дней со дня опубликования данного извещения: до 16 сентября 2024 года, включительно. Способы подачи заявлений: лично в Администрацию района, посредством почтовой связи на бумажном носителе, посредством отправки через личный кабинет Единого портала государственных или муниципальных услуг, путем направления электронного документа заверенного электронной цифровой подписью заявителя на официальную электронную почту Администрации района: [admsln@yandex.ru](mailto:admsln@yandex.ru). По всем вопросам обращаться в Администрацию района по адресу: 659690, Алтайский край, Солонешенский район, с. Солонешное, ул. Красноармейская, 15, кабинеты № 15, 17, в рабочие дни: понедельник – пятница, с 9.00 до 17.00, исключая обед с 13.00 до 13.50. Телефон для справок 8(38594)22-6-37.

Филиал публично-правовой компании "Роскадастр" по Алтайскому краю  
полное наименование органа регистрации прав  
Выписка из Единого государственного реестра недвижимости об объекте недвижимости

Сведения о характеристиках объекта недвижимости

В Единый государственный реестр недвижимости внесены следующие сведения:

Раздел 1 Лист 1

Земельный участок			
вид объекта недвижимости			
Лист № 1 раздела 1	Всего листов раздела 1: 3	Всего разделов: 4	Всего листов выписки: 10
19.08.2024г. № КУВИ-001/2024-209641218			
Кадастровый номер:	22:43:040001:1230		
Номер кадастрового квартала:	22:43:040001		
Дата присвоения кадастрового номера:	19.12.2017		
Ранее присвоенный государственный учетный номер:	данные отсутствуют		
Местоположение:	Российская Федерация, Алтайский край, район Солонешенский, с. Сибирячиха, лог Тулунов		
Площадь:	800000 +/- 7826		
Кадастровая стоимость, руб.:	976000		
Кадастровые номера расположенных в пределах земельного участка объектов недвижимости:	данные отсутствуют		
Кадастровые номера объектов недвижимости, из которых образован объект недвижимости:	данные отсутствуют		
Кадастровые номера образованных объектов недвижимости:	данные отсутствуют		
Категория земель:	Земли сельскохозяйственного назначения		
Виды разрешенного использования:	Для животноводства - выпас скота		
Сведения о кадастровом инженере:	Шершнев Василий Владимирович, дата завершения кадастровых работ: 14.12.2017		
Сведения о лесах, водных объектах и об иных природных объектах, расположенных в пределах земельного участка:	данные отсутствуют		
Сведения о том, что земельный участок полностью расположен в границах зоны с особыми условиями использования территории, территории объекта культурного наследия, публичного сервитута:	данные отсутствуют		
Сведения о том, что земельный участок расположен в границах особой экономической зоны, территории опережающего развития, зоны территориального развития в Российской Федерации, игровой зоны:	данные отсутствуют		

	ДОКУМЕНТ ПОДПИСАН ЭЛЕКТРОННОЙ ПОДПИСЬЮ	
полное наименование должности	Сертификат: 00BV056B7401CB38D2B3576ACDC8425108 Владелец: ФЕДЕРАЛЬНАЯ СЛУЖБА ГОСУДАРСТВЕННОЙ РЕГИСТРАЦИИ, КАДАСТРА И КАРТОГРАФИИ Действителен: с 27.06.2023 по 19.09.2024	инициалы, фамилия

Земельный участок			
вид объекта недвижимости			
Лист № 2 раздела 1	Всего листов раздела 1: 3	Всего разделов: 4	Всего листов выписки: 10
19.08.2024г. № КУВИ-001/2024-209641218			
Кадастровый номер:		22:43:040001:1230	
Сведения о том, что земельный участок расположен в границах особо охраняемой природной территории, Байкальской природной территории и ее экологических зон, лесопарковом зеленом поясе, охотничьего угодья, лесничества:		данные отсутствуют	
Сведения о расположении земельного участка и (или) расположенного на нем объекта недвижимости в границах территории, в отношении которой принято решение о резервировании земель для государственных или муниципальных нужд:		данные отсутствуют	
Сведения о результатах проведения государственного земельного надзора:		данные отсутствуют	
Сведения о расположении земельного участка в границах территории, в отношении которой утвержден проект межевания территории:		данные отсутствуют	
Условный номер земельного участка:		данные отсутствуют	
Сведения о принятии акта и (или) заключении договора, предусматривающих предоставление в соответствии с земельным законодательством исполнительным органом государственным органом власти или органом местного самоуправления, находящегося в государственной или муниципальной собственности земельного участка для строительства наемного дома социального использования или наемного дома коммерческого использования:		данные отсутствуют	
Сведения о том, что земельный участок или земельные участки образованы на основании решения об изъятии земельного участка и (или) расположенного на нем объекта недвижимости для государственных или муниципальных нужд:		данные отсутствуют	
Сведения о том, что земельный участок образован из земель или земельного участка, государственная собственность на которые не разграничена:		данные отсутствуют	
Сведения о наличии земельного спора о местоположении границ земельных участков:		данные отсутствуют	
Статус записи об объекте недвижимости:		Сведения об объекте недвижимости имеют статус "актуальные"	
Особые отметки:		Граница земельного участка состоит из 2 контуров. Учетные номера контуров и их площади: 1 - 790000.14 кв.м, 2 - 9999.82 кв.м. Сведения, необходимые для заполнения разделов: 2 - Сведения	



ДОКУМЕНТ ПОДПИСАН  
ЭЛЕКТРОННОЙ ПОДПИСЬЮ

Сертификат: 00ВВ056В7401СВ38Д2В3576АСDC8425108

Владелец: ФЕДЕРАЛЬНАЯ СЛУЖБА ГОСУДАРСТВЕННОЙ  
РЕГИСТРАЦИИ, КАДАСТРА И КАРТОГРАФИИ  
Действителен: с 27.06.2023 по 19.09.2024

полное наименование должности

инициалы, фамилия

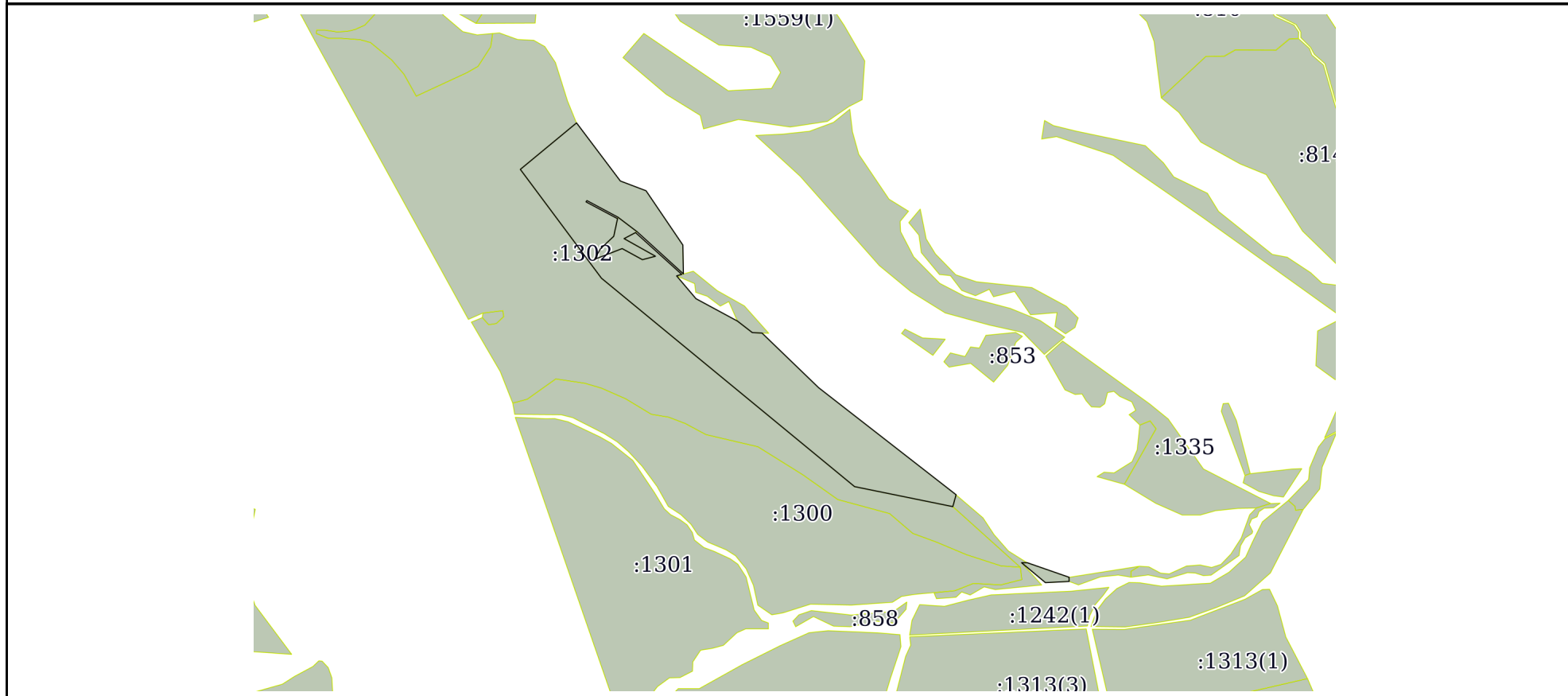
Земельный участок			
вид объекта недвижимости			
Лист № 3 раздела 1	Всего листов раздела 1: 3	Всего разделов: 4	Всего листов выписки: 10
19.08.2024г. № КУВИ-001/2024-209641218			
Кадастровый номер:		22:43:040001:1230	
		о зарегистрированных правах; 4 - Сведения о частях земельного участка, отсутствуют.	
Получатель выписки:		Администрация Солонешенского района Алтайского края	

полное наименование должности		ДОКУМЕНТ ПОДПИСАН	инициалы, фамилия
		ЭЛЕКТРОННОЙ ПОДПИСЬЮ	
	Сертификат: 00ВВ056В7401СВ38D2В3576АСDС8425108 Владелец: ФЕДЕРАЛЬНАЯ СЛУЖБА ГОСУДАРСТВЕННОЙ РЕГИСТРАЦИИ, КАДАСТРА И КАРТОГРАФИИ Действителен: с 27.06.2023 по 19.09.2024		

Выписка из Единого государственного реестра недвижимости об объекте недвижимости  
Описание местоположения земельного участка

Земельный участок			
вид объекта недвижимости			
Лист № 1 раздела 3	Всего листов раздела 3: 3	Всего разделов: 4	Всего листов выписки: 10
19.08.2024г. № КУВИ-001/2024-209641218			
Кадастровый номер:		22:43:040001:1230	

План (чертеж, схема) земельного участка



Масштаб 1:30000      Условные обозначения:

	ДОКУМЕНТ ПОДПИСАН ЭЛЕКТРОННОЙ ПОДПИСЬЮ
Сертификат: 00ВВ056В7401СВ38D2В3576АСDC8425108 Владелец: ФЕДЕРАЛЬНАЯ СЛУЖБА ГОСУДАРСТВЕННОЙ РЕГИСТРАЦИИ, КАДАСТРА И КАРТОГРАФИИ Действителен: с 27.06.2023 по 19.09.2024	

полное наименование должности		инициалы, фамилия
-------------------------------	--	-------------------

Земельный участок

вид объекта недвижимости

Лист № 2 раздела 3

Всего листов раздела 3: 3

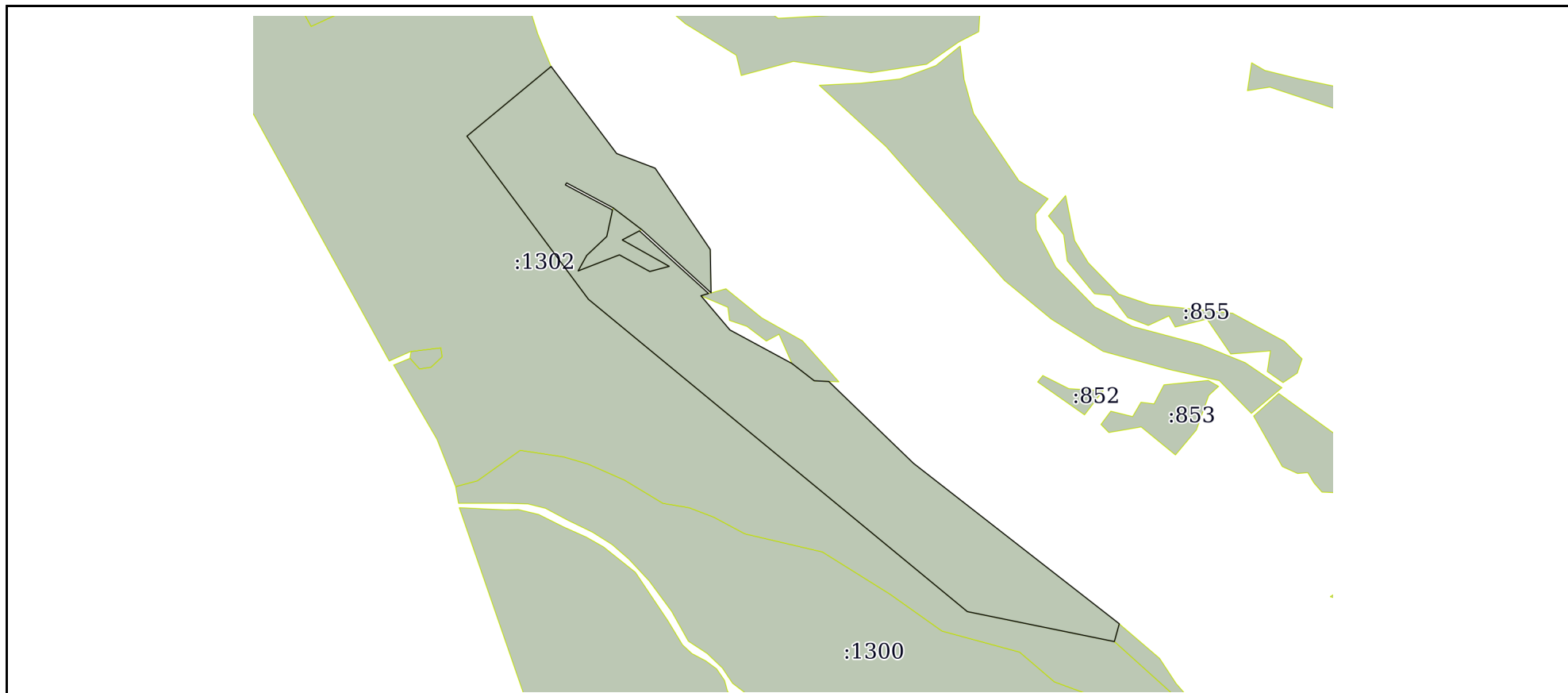
Всего разделов: 4

Всего листов выписки: 10

19.08.2024г. № КУВИ-001/2024-209641218

Кадастровый номер:

22:43:040001:1230



Масштаб 1:20000

Условные обозначения:

ДОКУМЕНТ ПОДПИСАН  
ЭЛЕКТРОННОЙ ПОДПИСЬЮ

Сертификат: 00ВВ056В7401СВ38D2В3576АСDС8425108

Владелец: ФЕДЕРАЛЬНАЯ СЛУЖБА ГОСУДАРСТВЕННОЙ

РЕГИСТРАЦИИ, КАДАСТРА И КАРТОГРАФИИ

Действителен: с 27.06.2023 по 19.09.2024

полное наименование должности

инициалы, фамилия

Земельный участок

вид объекта недвижимости

Лист № 3 раздела 3

Всего листов раздела 3: 3

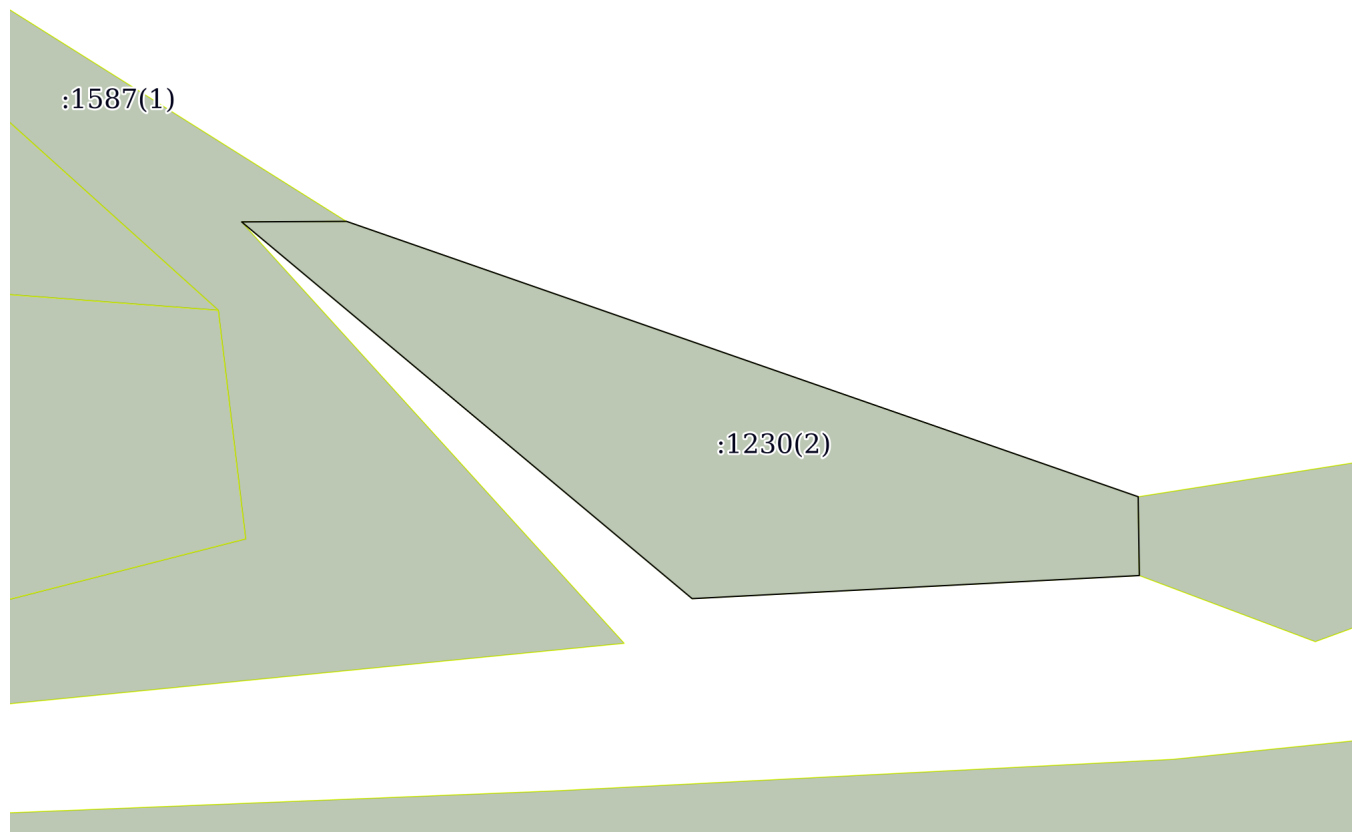
Всего разделов: 4

Всего листов выписки: 10

19.08.2024г. № КУВИ-001/2024-209641218

Кадастровый номер:

22:43:040001:1230



Масштаб 1:2000

Условные обозначения:

ДОКУМЕНТ ПОДПИСАН  
ЭЛЕКТРОННОЙ ПОДПИСЬЮ

Сертификат: 00ВВ056В7401СВ38D2В3576АСDС8425108

Владелец: ФЕДЕРАЛЬНАЯ СЛУЖБА ГОСУДАРСТВЕННОЙ  
РЕГИСТРАЦИИ, КАДАСТРА И КАРТОГРАФИИ  
Действителен: с 27.06.2023 по 19.09.2024

полное наименование должности

инициалы, фамилия



## Выписка из Единого государственного реестра недвижимости об объекте недвижимости

## Описание местоположения земельного участка

Земельный участок			
вид объекта недвижимости			
Лист № 1 раздела 3.1	Всего листов раздела 3.1: 2	Всего разделов: 4	Всего листов выписки: 10
19.08.2024г. № КУВИ-001/2024-209641218			
Кадастровый номер:		22:43:040001:1230	

Описание местоположения границ земельного участка							
№ п/п	Номер точки		Дирекционный угол	Горизонтальное проложение, м	Описание закрепления на местности	Кадастровые номера смежных участков	Сведения об адресах правообладателей смежных земельных участков
	начальная	конечная					
1	2	3	4	5	6	7	8
1	1.1.1	1.1.2	50°25.3'	368.99	данные отсутствуют	22:43:040001:1302	данные отсутствуют
2	1.1.2	1.1.3	142°59.4'	367.89	данные отсутствуют	данные отсутствуют	данные отсутствуют
3	1.1.3	1.1.4	110°47.2'	138.98	данные отсутствуют	данные отсутствуют	данные отсутствуют
4	1.1.4	1.1.5	145°50.8'	331.7	данные отсутствуют	данные отсутствуют	данные отсутствуют
5	1.1.5	1.1.6	178°56.0'	146.08	данные отсутствуют	данные отсутствуют	данные отсутствуют
6	1.1.6	1.1.7	312°18.7'	316.79	данные отсутствуют	данные отсутствуют	данные отсутствуют
7	1.1.6	1.1.6			данные отсутствуют	22:43:040001:850	данные отсутствуют
8	1.1.7	1.1.8	307°13.9'	121.58	данные отсутствуют	22:43:040001:949	данные отсутствуют
9	1.1.8	1.1.9	298°8.7'	177.8	данные отсутствуют	данные отсутствуют	данные отсутствуют
10	1.1.9	1.1.10	215°24.1'	7.8	данные отсутствуют	данные отсутствуют	данные отсутствуют
11	1.1.10	1.1.11	118°3.2'	180.61	данные отсутствуют	данные отсутствуют	данные отсутствуют
12	1.1.11	1.1.12	192°14.2'	91.44	данные отсутствуют	22:43:040001:949	данные отсутствуют
13	1.1.12	1.1.13	226°41.0'	93.13	данные отсутствуют	22:43:040001:949	данные отсутствуют
14	1.1.13	1.1.14	209°3.4'	59.8	данные отсутствуют	22:43:040001:949	данные отсутствуют
15	1.1.14	1.1.15	68°44.9'	149.56	данные отсутствуют	22:43:040001:949	данные отсутствуют
16	1.1.15	1.1.16	118°41.5'	116.96	данные отсутствуют	22:43:040001:949	данные отсутствуют
17	1.1.16	1.1.17	75°10.2'	68.1	данные отсутствуют	22:43:040001:949	данные отсутствуют
18	1.1.17	1.1.18	299°17.4'	182.02	данные отсутствуют	22:43:040001:949	данные отсутствуют
19	1.1.18	1.1.19	62°12.1'	65.7	данные отсутствуют	22:43:040001:949	данные отсутствуют
20	1.1.19	1.1.20	132°8.2'	314.94	данные отсутствуют	данные отсутствуют	данные отсутствуют
21	1.1.20	1.1.21	253°20.2'	26.99	данные отсутствуют	22:43:040001:850	данные отсутствуют
22	1.1.21	1.1.22	139°40.0'	151.29	данные отсутствуют	данные отсутствуют	данные отсутствуют



ДОКУМЕНТ ПОДПИСАН  
ЭЛЕКТРОННОЙ ПОДПИСЬЮ

Сертификат: 00ВВ056В7401СВ38D2В3576АСDС8425108

Владелец: ФЕДЕРАЛЬНАЯ СЛУЖБА ГОСУДАРСТВЕННОЙ

РЕГИСТРАЦИИ, КАДАСТРА И КАРТОГРАФИИ

Действителен: с 27.06.2023 по 19.09.2024

полное наименование должности

инициалы, фамилия

## Земельный участок

вид объекта недвижимости

Лист № 2 раздела 3.1

Всего листов раздела 3.1: 2

Всего разделов: 4

Всего листов выписки: 10

19.08.2024г. № КУВИ-001/2024-209641218

Кадастровый номер:

22:43:040001:1230

1	2	3	4	5	6	7	8
23	1.1.22	1.1.23	118°22.0`	238.12	данные отсутствуют	данные отсутствуют	данные отсутствуют
24	1.1.23	1.1.24	127°44.9`	95.28	данные отсутствуют	22:43:040001:850	данные отсутствуют
25	1.1.24	1.1.25	92°47.3`	49.12	данные отсутствуют	22:43:040001:850	данные отсутствуют
26	1.1.25	1.1.26	133°57.9`	397.67	данные отсутствуют	данные отсутствуют	данные отсутствуют
27	1.1.26	1.1.27	127°54.7`	881.2	данные отсутствуют	данные отсутствуют	данные отсутствуют
28	1.1.27	1.1.28	195°27.7`	62.42	данные отсутствуют	22:43:040001:1587(1)	данные отсутствуют
29	1.1.28	1.1.29	281°30.5`	506.83	данные отсутствуют	22:43:040001:1302	данные отсутствуют
30	1.1.29	1.1.30	309°27.8`	1658.17	данные отсутствуют	22:43:040001:1302	данные отсутствуют
31	1.1.30	1.1.1	323°17.6`	686.48	данные отсутствуют	22:43:040001:1302	данные отсутствуют
32	2.1.1	2.1.2	89°41.6`	28.1	данные отсутствуют	22:43:040001:1587(1)	данные отсутствуют
33	2.1.2	2.1.3	109°9.9`	224.68	данные отсутствуют	данные отсутствуют	данные отсутствуют
34	2.1.3	2.1.4	179°9.5`	21.11	данные отсутствуют	22:43:040001:1587(2)	данные отсутствуют
35	2.1.4	2.1.5	267°2.6`	120.04	данные отсутствуют	данные отсутствуют	данные отсутствуют
36	2.1.5	2.1.1	309°53.0`	157.37	данные отсутствуют	данные отсутствуют	данные отсутствуют



ДОКУМЕНТ ПОДПИСАН  
ЭЛЕКТРОННОЙ ПОДПИСЬЮ

Сертификат: 00BV056B7401CB38D2B3576ACDC8425108

Владелец: ФЕДЕРАЛЬНАЯ СЛУЖБА ГОСУДАРСТВЕННОЙ

РЕГИСТРАЦИИ, КАДАСТРА И КАРТОГРАФИИ

Действителен: с 27.06.2023 по 19.09.2024

полное наименование должности

инициалы, фамилия

## Выписка из Единого государственного реестра недвижимости об объекте недвижимости

## Описание местоположения земельного участка

Земельный участок			
вид объекта недвижимости			
Лист № 1 раздела 3.2	Всего листов раздела 3.2: 2	Всего разделов: 4	Всего листов выписки: 10
19.08.2024г. № КУВИ-001/2024-209641218			
Кадастровый номер:		22:43:040001:1230	

Сведения о характерных точках границы земельного участка				
Система координат МСК-22, зона 3				
Номер точки	Координаты, м		Описание закрепления на местности	Средняя квадратичная погрешность определения координат характерных точек границ земельного участка, м
	X	Y		
1	2	3	4	5
1	431237.54	3191228.56	не закреплена	2.5
2	430687.19	3191638.89	не закреплена	2.5
3	429633.27	3192919.04	не закреплена	2.5
4	429532.15	3193415.68	не закреплена	2.5
5	429592.31	3193432.32	не закреплена	2.5
6	430133.75	3192737.08	не закреплена	2.5
7	430409.82	3192450.85	не закреплена	2.5
8	430412.21	3192401.79	не закреплена	2.5
9	430470.54	3192326.45	не закреплена	2.5
10	430583.67	3192116.92	не закреплена	2.5
11	430699	3192019	не закреплена	2.5
12	430706.74	3192044.86	не закреплена	2.5
13	430918.03	3191811.32	не закреплена	2.5
14	430887.39	3191753.2	не закреплена	2.5
15	430798.34	3191911.95	не закреплена	2.5
16	430780.91	3191846.12	не закреплена	2.5
17	430837.06	3191743.52	не закреплена	2.5
18	430782.85	3191604.13	не закреплена	2.5
19	430835.12	3191633.17	не закреплена	2.5
20	430899.01	3191700.93	не закреплена	2.5
21	430988.37	3191720.31	не закреплена	2.5
22	431073.31	3191560.92	не закреплена	2.5



ДОКУМЕНТ ПОДПИСАН  
ЭЛЕКТРОННОЙ ПОДПИСЬЮ

Сертификат: 00ВВ056В7401СВ38D2В3576АСDС8425108

Владелец: ФЕДЕРАЛЬНАЯ СЛУЖБА ГОСУДАРСТВЕННОЙ  
РЕГИСТРАЦИИ, КАДАСТРА И КАРТОГРАФИИ  
Действителен: с 27.06.2023 по 19.09.2024

полное наименование должности

инициалы, фамилия

## Земельный участок

вид объекта недвижимости

Лист № 2 раздела 3.2

Всего листов раздела 3.2: 2

Всего разделов: 4

Всего листов выписки: 10

19.08.2024г. № КУВИ-001/2024-209641218

Кадастровый номер:

22:43:040001:1230

1	2	3	4	5
23	431079.67	3191565.44	не закреплена	2.5
24	430995.8	3191722.22	не закреплена	2.5
25	430922.24	3191819.02	не закреплена	2.5
26	430708.99	3192053.28	не закреплена	2.5
27	430855.04	3192050.56	не закреплена	2.5
28	431129.54	3191864.34	не закреплена	2.5
29	431178.86	3191734.41	не закреплена	2.5
30	431472.63	3191512.96	не закреплена	2.5
1	431237.54	3191228.56	не закреплена	2.5
1	429248.63	3193763.36	не закреплена	2.5
2	429147.72	3193884.12	не закреплена	2.5
3	429153.91	3194004	не закреплена	2.5
4	429175.02	3194003.69	не закреплена	2.5
5	429248.78	3193791.46	не закреплена	2.5
1	429248.63	3193763.36	не закреплена	2.5



ДОКУМЕНТ ПОДПИСАН  
ЭЛЕКТРОННОЙ ПОДПИСЬЮ

Сертификат: 00ВВ056В7401СВ38D2В3576АСDС8425108

Владелец: ФЕДЕРАЛЬНАЯ СЛУЖБА ГОСУДАРСТВЕННОЙ

РЕГИСТРАЦИИ, КАДАСТРА И КАРТОГРАФИИ

Действителен: с 27.06.2023 по 19.09.2024

полное наименование должности

инициалы, фамилия

**Филиал публично-правовой компании "Роскадастр" по Алтайскому краю**  
полное наименование органа регистрации прав  
**Выписка из Единого государственного реестра недвижимости об объекте недвижимости**

**Сведения о характеристиках объекта недвижимости**

В Единый государственный реестр недвижимости внесены следующие сведения:

Раздел 1 Лист 1

<b>Земельный участок</b>			
<b>вид объекта недвижимости</b>			
Лист № 1 раздела 1	Всего листов раздела 1: 3	Всего разделов: 5	Всего листов выписки: 10
19.08.2024г. № КУВИ-001/2024-209643115			
Кадастровый номер:	22:43:040001:1285		
Номер кадастрового квартала:	22:43:040001		
Дата присвоения кадастрового номера:	28.04.2018		
Ранее присвоенный государственный учетный номер:	данные отсутствуют		
Местоположение:	Российская федерация, Алтайский край, район Солонешенский, с. Сибирячиха, урочище "Нестеров"		
Площадь:	76347 +/- 1044		
Кадастровая стоимость, руб.:	93143.34		
Кадастровые номера расположенных в пределах земельного участка объектов недвижимости:	данные отсутствуют		
Кадастровые номера объектов недвижимости, из которых образован объект недвижимости:	данные отсутствуют		
Кадастровые номера образованных объектов недвижимости:	данные отсутствуют		
Категория земель:	Земли сельскохозяйственного назначения		
Виды разрешенного использования:	Животноводство: скотоводство: сенокосение		
Сведения о кадастровом инженере:	Меркулов Антон Иванович, договор на выполнение кадастровых работ от 12.12.2017 № 667, дата завершения кадастровых работ: 11.04.2018		
Сведения о лесах, водных объектах и об иных природных объектах, расположенных в пределах земельного участка:	данные отсутствуют		
Сведения о том, что земельный участок полностью расположен в границах зоны с особыми условиями использования территории, территории объекта культурного наследия, публичного сервитута:	данные отсутствуют		
Сведения о том, что земельный участок расположен в границах особой экономической зоны, территории опережающего развития, зоны территориального развития в Российской Федерации, игровой зоны:	данные отсутствуют		

полное наименование должности	 ДОКУМЕНТ ПОДПИСАН ЭЛЕКТРОННОЙ ПОДПИСЬЮ	инициалы, фамилия
	Сертификат: 00ВВ056В7401СВ38D2В3576АСDС8425108 Владелец: ФЕДЕРАЛЬНАЯ СЛУЖБА ГОСУДАРСТВЕННОЙ РЕГИСТРАЦИИ, КАДАСТРА И КАРТОГРАФИИ Действителен: с 27.06.2023 по 19.09.2024	

Земельный участок			
вид объекта недвижимости			
Лист № 2 раздела 1	Всего листов раздела 1: 3	Всего разделов: 5	Всего листов выписки: 10
19.08.2024г. № КУВИ-001/2024-209643115			
Кадастровый номер:		22:43:040001:1285	
Сведения о том, что земельный участок расположен в границах особо охраняемой природной территории, Байкальской природной территории и ее экологических зон, лесопарковом зеленом поясе, охотничьего угодья, лесничества:		данные отсутствуют	
Сведения о расположении земельного участка и (или) расположенного на нем объекта недвижимости в границах территории, в отношении которой принято решение о резервировании земель для государственных или муниципальных нужд:		данные отсутствуют	
Сведения о результатах проведения государственного земельного надзора:		данные отсутствуют	
Сведения о расположении земельного участка в границах территории, в отношении которой утвержден проект межевания территории:		данные отсутствуют	
Условный номер земельного участка:		данные отсутствуют	
Сведения о принятии акта и (или) заключении договора, предусматривающих предоставление в соответствии с земельным законодательством исполнительным органом государственным органом власти или органом местного самоуправления, находящегося в государственной или муниципальной собственности земельного участка для строительства наемного дома социального использования или наемного дома коммерческого использования:		данные отсутствуют	
Сведения о том, что земельный участок или земельные участки образованы на основании решения об изъятии земельного участка и (или) расположенного на нем объекта недвижимости для государственных или муниципальных нужд:		данные отсутствуют	
Сведения о том, что земельный участок образован из земель или земельного участка, государственная собственность на которые не разграничена:		данные отсутствуют	
Сведения о наличии земельного спора о местоположении границ земельных участков:		данные отсутствуют	
Статус записи об объекте недвижимости:		Сведения об объекте недвижимости имеют статус "актуальные"	
Особые отметки:		Граница земельного участка состоит из 2 контуров. Учетные номера контуров и их площади: 1 - 55481.84 кв.м, 2 - 20865.25 кв.м. Сведения, необходимые для заполнения раздела: 4 - Сведения о	



ДОКУМЕНТ ПОДПИСАН  
ЭЛЕКТРОННОЙ ПОДПИСЬЮ

Сертификат: 00ВВ056В7401СВ38D2В3576АСDС8425108

Владелец: ФЕДЕРАЛЬНАЯ СЛУЖБА ГОСУДАРСТВЕННОЙ

РЕГИСТРАЦИИ, КАДАСТРА И КАРТОГРАФИИ

Действителен: с 27.06.2023 по 19.09.2024

полное наименование должности

инициалы, фамилия

Земельный участок			
вид объекта недвижимости			
Лист № 3 раздела 1	Всего листов раздела 1: 3	Всего разделов: 5	Всего листов выписки: 10
19.08.2024г. № КУВИ-001/2024-209643115			
Кадастровый номер:	22:43:040001:1285		
	частях земельного участка, отсутствуют.		
Получатель выписки:	Администрация Солонешенского района Алтайского края		

полное наименование должности	 ДОКУМЕНТ ПОДПИСАН ЭЛЕКТРОННОЙ ПОДПИСЬЮ Сертификат: 00ВВ056В7401СВ38D2В3576АСDС8425108 Владелец: ФЕДЕРАЛЬНАЯ СЛУЖБА ГОСУДАРСТВЕННОЙ РЕГИСТРАЦИИ, КАДАСТРА И КАРТОГРАФИИ Действителен: с 27.06.2023 по 19.09.2024	инициалы, фамилия

Выписка из Единого государственного реестра недвижимости об объекте недвижимости  
Сведения о зарегистрированных правах

Земельный участок			
вид объекта недвижимости			
Лист № 1 раздела 2	Всего листов раздела 2: 2	Всего разделов: 5	Всего листов выписки: 10
19.08.2024г. № КУВИ-001/2024-209643115			
Кадастровый номер:		22:43:040001:1285	
1	Правообладатель (правообладатели):	1.1	не установлен
	Сведения о возможности предоставления третьим лицам персональных данных физического лица:	1.1.1	данные отсутствуют
2	Вид, номер, дата и время государственной регистрации права:	2.1	не зарегистрировано
3	Сведения об осуществлении государственной регистрации сделки, права без необходимого в силу закона согласия третьего лица, органа:	3.1	данные отсутствуют
4	Ограничение прав и обременение объекта недвижимости:	не зарегистрировано	
5	Договоры участия в долевом строительстве:	не зарегистрировано	
6	Заявленные в судебном порядке права требования:	данные отсутствуют	
7	Сведения о возможности предоставления третьим лицам персональных данных физического лица	данные отсутствуют	
8	Сведения о возражении в отношении зарегистрированного права:	данные отсутствуют	
9	Сведения о наличии решения об изъятии объекта недвижимости для государственных и муниципальных нужд:	данные отсутствуют	
10	Сведения о невозможности государственной регистрации без личного участия правообладателя или его законного представителя:	данные отсутствуют	
11	Правопритязания и сведения о наличии поступивших, но не рассмотренных заявлений о проведении государственной регистрации права (перехода, прекращения права), ограничения права или обременения объекта недвижимости, сделки в отношении объекта недвижимости:	отсутствуют	



ДОКУМЕНТ ПОДПИСАН  
ЭЛЕКТРОННОЙ ПОДПИСЬЮ

Сертификат: 00BV056B7401CB38D2B3576ACDC8425108

Владелец: ФЕДЕРАЛЬНАЯ СЛУЖБА ГОСУДАРСТВЕННОЙ

РЕГИСТРАЦИИ, КАДАСТРА И КАРТОГРАФИИ

Действителен: с 27.06.2023 по 19.09.2024

полное наименование должности

инициалы, фамилия



Земельный участок			
вид объекта недвижимости			
Лист № 2 раздела 2	Всего листов раздела 2: 2	Всего разделов: 5	Всего листов выписки: 10
19.08.2024г. № КУВИ-001/2024-209643115			
Кадастровый номер:		22:43:040001:1285	
11	Сведения о невозможности государственной регистрации перехода, прекращения, ограничения права на земельный участок из земель сельскохозяйственного назначения:	данные отсутствуют	

полное наименование должности	 ДОКУМЕНТ ПОДПИСАН ЭЛЕКТРОННОЙ ПОДПИСЬЮ Сертификат: 00ВВ056В7401СВ38D2В3576АСDС8425108 Владелец: ФЕДЕРАЛЬНАЯ СЛУЖБА ГОСУДАРСТВЕННОЙ РЕГИСТРАЦИИ, КАДАСТРА И КАРТОГРАФИИ Действителен: с 27.06.2023 по 19.09.2024	инициалы, фамилия
-------------------------------	---	-------------------

Выписка из Единого государственного реестра недвижимости об объекте недвижимости  
Описание местоположения земельного участка

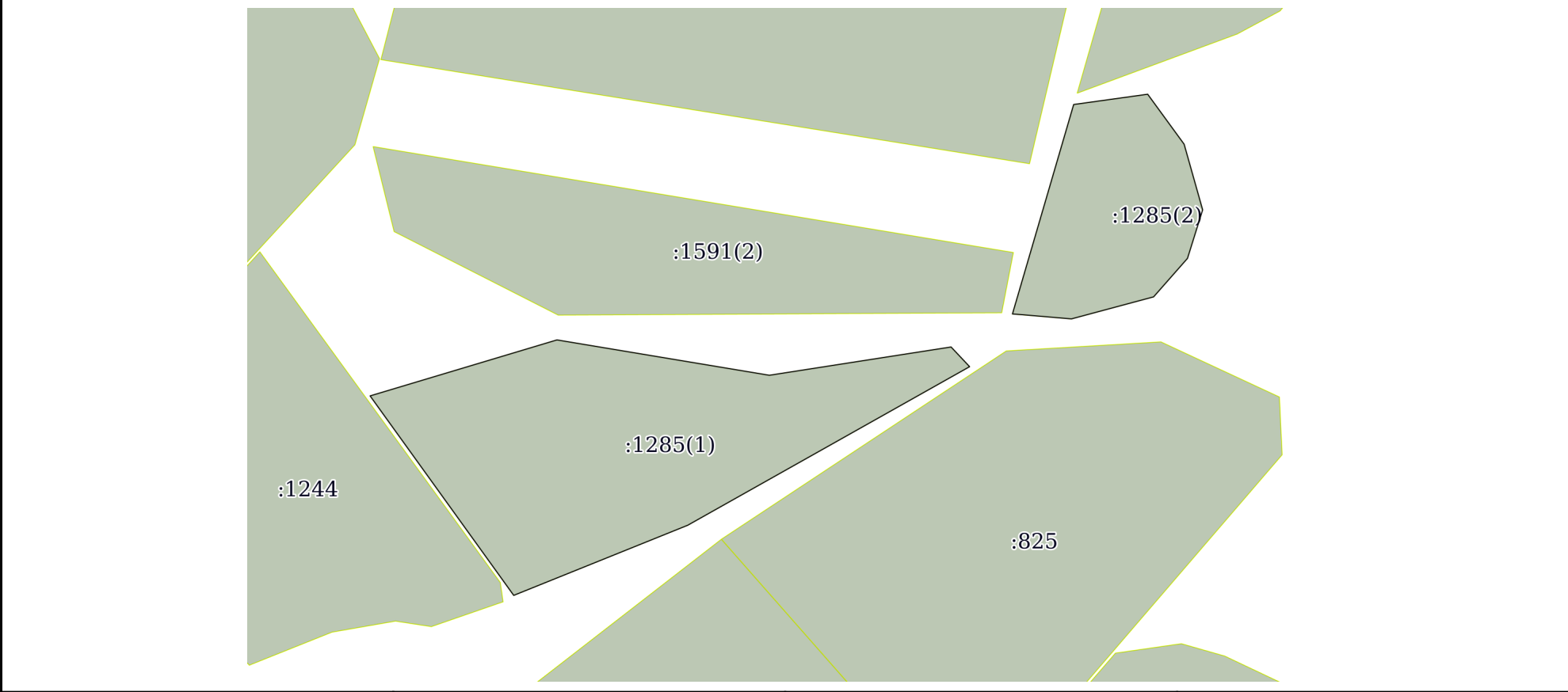
Земельный участок  
вид объекта недвижимости

Лист № 1 раздела 3      Всего листов раздела 3: 3      Всего разделов: 5      Всего листов выписки: 10


19.08.2024г. № КУВИ-001/2024-209643115

Кадастровый номер:      22:43:040001:1285

План (чертеж, схема) земельного участка



Масштаб 1:5000      Условные обозначения:

полное наименование должности	 <p>ДОКУМЕНТ ПОДПИСАН ЭЛЕКТРОННОЙ ПОДПИСЬЮ</p> <p>Сертификат: 00ВВ056В7401СВ38D2В3576АСDC8425108</p> <p>Владелец: ФЕДЕРАЛЬНАЯ СЛУЖБА ГОСУДАРСТВЕННОЙ РЕГИСТРАЦИИ, КАДАСТРА И КАРТОГРАФИИ</p> <p>Действителен: с 27.06.2023 по 19.09.2024</p>	инициалы, фамилия

Земельный участок

вид объекта недвижимости

Лист № 2 раздела 3

Всего листов раздела 3: 3

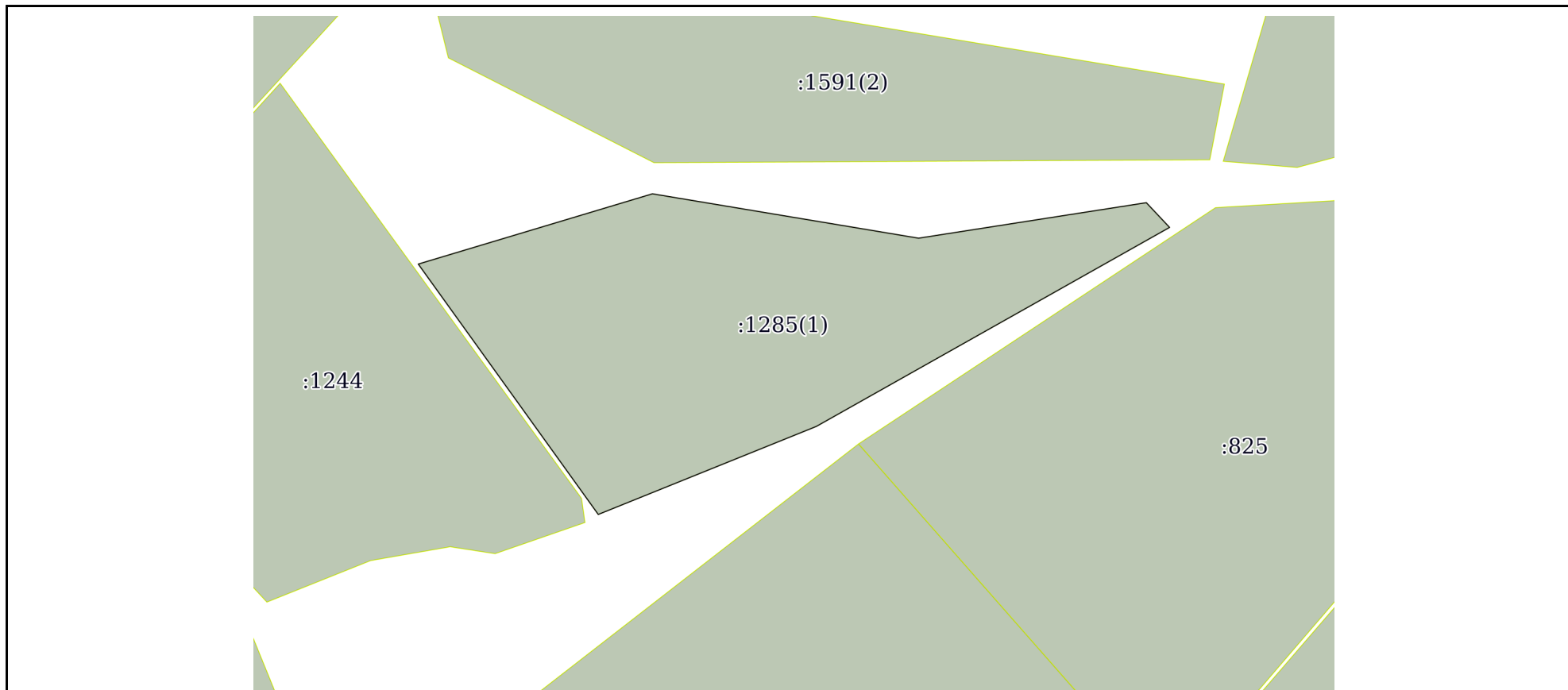
Всего разделов: 5

Всего листов выписки: 10

19.08.2024г. № КУВИ-001/2024-209643115

Кадастровый номер:

22:43:040001:1285



Масштаб 1:4000

Условные обозначения:



ДОКУМЕНТ ПОДПИСАН  
ЭЛЕКТРОННОЙ ПОДПИСЬЮ

Сертификат: 00ВВ056В7401СВ38D2В3576АСDС8425108

Владелец: ФЕДЕРАЛЬНАЯ СЛУЖБА ГОСУДАРСТВЕННОЙ  
РЕГИСТРАЦИИ, КАДАСТРА И КАРТОГРАФИИ  
Действителен: с 27.06.2023 по 19.09.2024

полное наименование должности

инициалы, фамилия

Земельный участок

вид объекта недвижимости

Лист № 3 раздела 3

Всего листов раздела 3: 3

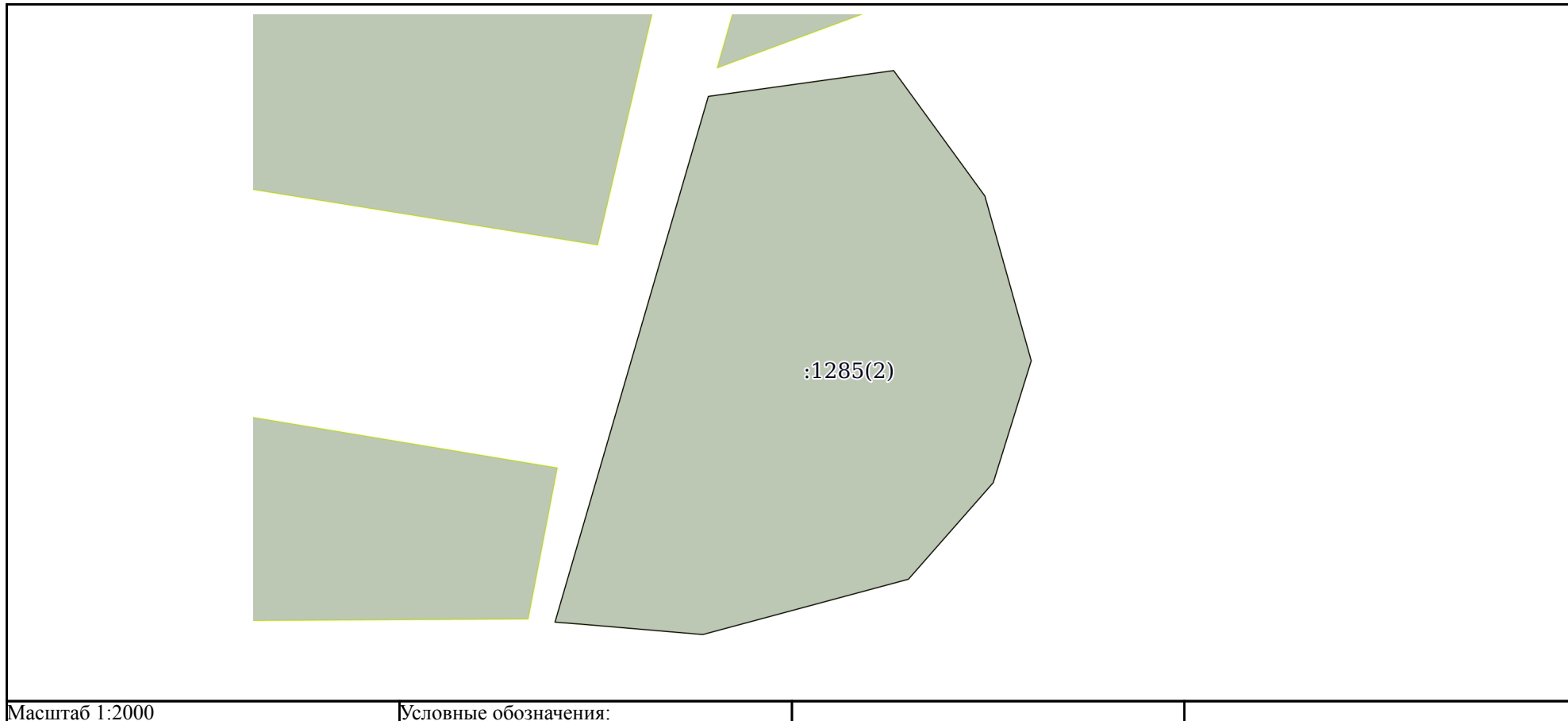
Всего разделов: 5

Всего листов выписки: 10

19.08.2024г. № КУВИ-001/2024-209643115

Кадастровый номер:

22:43:040001:1285



ДОКУМЕНТ ПОДПИСАН  
ЭЛЕКТРОННОЙ ПОДПИСЬЮ

Сертификат: 00ВВ056В7401СВ38D2В3576АСDC8425108

Владелец: ФЕДЕРАЛЬНАЯ СЛУЖБА ГОСУДАРСТВЕННОЙ

РЕГИСТРАЦИИ, КАДАСТРА И КАРТОГРАФИИ

Действителен: с 27.06.2023 по 19.09.2024

полное наименование должности

инициалы, фамилия

## Выписка из Единого государственного реестра недвижимости об объекте недвижимости

## Описание местоположения земельного участка

Земельный участок			
вид объекта недвижимости			
Лист № 1 раздела 3.1	Всего листов раздела 3.1: 1	Всего разделов: 5	Всего листов выписки: 10
19.08.2024г. № КУВИ-001/2024-209643115			
Кадастровый номер:		22:43:040001:1285	

Описание местоположения границ земельного участка							
№ п/п	Номер точки		Дирекционный угол	Горизонтальное проложение, м	Описание закрепления на местности	Кадастровые номера смежных участков	Сведения об адресах правообладателей смежных земельных участков
	начальная	конечная					
1	2	3	4	5	6	7	8
1	1.1.1	1.1.2	73°18.2'	165.03	данные отсутствуют	данные отсутствуют	данные отсутствуют
2	1.1.1	1.1.1			данные отсутствуют	22:43:040001:1244	данные отсутствуют
3	1.1.2	1.1.3	99°27.7'	182.13	данные отсутствуют	данные отсутствуют	данные отсутствуют
4	1.1.3	1.1.4	81°8.6'	155.55	данные отсутствуют	данные отсутствуют	данные отсутствуют
5	1.1.4	1.1.5	136°45.1'	22.9	данные отсутствуют	данные отсутствуют	данные отсутствуют
6	1.1.5	1.1.6	240°36.8'	273.65	данные отсутствуют	данные отсутствуют	данные отсутствуют
7	1.1.6	1.1.7	248°1.6'	158.7	данные отсутствуют	данные отсутствуют	данные отсутствуют
8	1.1.7	1.1.1	324°16.4'	208.08	данные отсутствуют	данные отсутствуют	данные отсутствуют
9	2.1.1	2.1.2	82°4.8'	63.21	данные отсутствуют	данные отсутствуют	данные отсутствуют
10	2.1.2	2.1.3	143°55.7'	52.35	данные отсутствуют	данные отсутствуют	данные отсутствуют
11	2.1.3	2.1.4	164°15.3'	57.75	данные отсутствуют	данные отсутствуют	данные отсутствуют
12	2.1.4	2.1.5	197°20.0'	43.07	данные отсутствуют	данные отсутствуют	данные отсутствуют
13	2.1.5	2.1.6	221°20.3'	43.41	данные отсутствуют	данные отсутствуют	данные отсутствуют
14	2.1.6	2.1.7	254°58.4'	71.93	данные отсутствуют	данные отсутствуют	данные отсутствуют
15	2.1.7	2.1.8	274°52.2'	40.99	данные отсутствуют	данные отсутствуют	данные отсутствуют
16	2.1.8	2.1.9	274°24.2'	9.12	данные отсутствуют	данные отсутствуют	данные отсутствуют
17	2.1.9	2.1.1	16°16.9'	184.76	данные отсутствуют	данные отсутствуют	данные отсутствуют



ДОКУМЕНТ ПОДПИСАН  
ЭЛЕКТРОННОЙ ПОДПИСЬЮ

Сертификат: 00BV056B7401CB38D2B3576ACDC8425108

Владелец: ФЕДЕРАЛЬНАЯ СЛУЖБА ГОСУДАРСТВЕННОЙ

РЕГИСТРАЦИИ, КАДАСТРА И КАРТОГРАФИИ

Действителен: с 27.06.2023 по 19.09.2024

полное наименование должности

инициалы, фамилия

## Выписка из Единого государственного реестра недвижимости об объекте недвижимости

## Описание местоположения земельного участка

Земельный участок			
вид объекта недвижимости			
Лист № 1 раздела 3.2	Всего листов раздела 3.2: 1	Всего разделов: 5	Всего листов выписки: 10
19.08.2024г. № КУВИ-001/2024-209643115			
Кадастровый номер:		22:43:040001:1285	

Сведения о характерных точках границы земельного участка				
Система координат МСК-22, зона 3				
Номер точки	Координаты, м		Описание закрепления на местности	Средняя квадратичная погрешность определения координат характерных точек границ земельного участка, м
	X	Y		
1	2	3	4	5
1	429099.52	3200283.92	Не закреплена	2.5
2	428930.6	3200405.42	Не закреплена	2.5
3	428989.98	3200552.59	Не закреплена	2.5
4	429124.26	3200791.03	Не закреплена	2.5
5	429140.94	3200775.34	Не закреплена	2.5
6	429116.99	3200621.64	Не закреплена	2.5
7	429146.93	3200441.99	Не закреплена	2.5
1	429099.52	3200283.92	Не закреплена	2.5
1	429346.24	3200879.04	Не закреплена	2.5
2	429168.89	3200827.24	Не закреплена	2.5
3	429168.19	3200836.33	Не закреплена	2.5
4	429164.71	3200877.17	Не закреплена	2.5
5	429183.36	3200946.64	Не закреплена	2.5
6	429215.95	3200975.31	Не закреплена	2.5
7	429257.06	3200988.14	Не закреплена	2.5
8	429312.64	3200972.47	Не закреплена	2.5
9	429354.95	3200941.65	Не закреплена	2.5
1	429346.24	3200879.04	Не закреплена	2.5



ДОКУМЕНТ ПОДПИСАН  
ЭЛЕКТРОННОЙ ПОДПИСЬЮ

Сертификат: 00ВВ056В7401СВ38D2В3576АСDС8425108

Владелец: ФЕДЕРАЛЬНАЯ СЛУЖБА ГОСУДАРСТВЕННОЙ  
РЕГИСТРАЦИИ, КАДАСТРА И КАРТОГРАФИИ  
Действителен: с 27.06.2023 по 19.09.2024

полное наименование должности

инициалы, фамилия

Филиал публично-правовой компании "Роскадастр" по Алтайскому краю  
полное наименование органа регистрации прав

Выписка из Единого государственного реестра недвижимости об объекте недвижимости

Сведения о характеристиках объекта недвижимости

В Единый государственный реестр недвижимости внесены следующие сведения:

Раздел 1 Лист 1

Земельный участок			
вид объекта недвижимости			
Лист № 1 раздела 1	Всего листов раздела 1: 3	Всего разделов: 4	Всего листов выписки: 12
19.08.2024г. № КУВИ-001/2024-209643113			
Кадастровый номер:	22:43:040003:482		
Номер кадастрового квартала:	22:43:040003		
Дата присвоения кадастрового номера:	08.09.2017		
Ранее присвоенный государственный учетный номер:	данные отсутствуют		
Местоположение:	Российская Федерация, Алтайский край, Солонешенский район, участок расположен в 1 м по направлению на восток от участка с К№ 22:43:040003:341		
Площадь:	264477 +/- 4500		
Кадастровая стоимость, руб.:	333241.02		
Кадастровые номера расположенных в пределах земельного участка объектов недвижимости:	данные отсутствуют		
Кадастровые номера объектов недвижимости, из которых образован объект недвижимости:	данные отсутствуют		
Кадастровые номера образованных объектов недвижимости:	данные отсутствуют		
Категория земель:	Земли сельскохозяйственного назначения		
Виды разрешенного использования:	Скотоводство (выпас сельскохозяйственных животных)		
Сведения о кадастровом инженерере:	Лабутина Тамара Андреевна, № 63/17, дата завершения кадастровых работ: 07.09.2017		
Сведения о лесах, водных объектах и об иных природных объектах, расположенных в пределах земельного участка:	данные отсутствуют		
Сведения о том, что земельный участок полностью расположен в границах зоны с особыми условиями использования территории, территории объекта культурного наследия, публичного сервитута:	данные отсутствуют		
Сведения о том, что земельный участок расположен в границах особой экономической зоны, территории опережающего развития, зоны территориального развития в Российской Федерации, игровой зоны:	данные отсутствуют		



ДОКУМЕНТ ПОДПИСАН  
ЭЛЕКТРОННОЙ ПОДПИСЬЮ

Сертификат: 00ВВ056В7401СВ38D2В3576АСDC8425108

Владелец: ФЕДЕРАЛЬНАЯ СЛУЖБА ГОСУДАРСТВЕННОЙ  
РЕГИСТРАЦИИ, КАДАСТРА И КАРТОГРАФИИ  
Действителен: с 27.06.2023 по 19.09.2024

полное наименование должности

инициалы, фамилия

Земельный участок			
вид объекта недвижимости			
Лист № 2 раздела 1	Всего листов раздела 1: 3	Всего разделов: 4	Всего листов выписки: 12
19.08.2024г. № КУВИ-001/2024-209643113			
Кадастровый номер:		22:43:040003:482	
Сведения о том, что земельный участок расположен в границах особо охраняемой природной территории, Байкальской природной территории и ее экологических зон, лесопарковом зеленом поясе, охотничьего угодья, лесничества:		данные отсутствуют	
Сведения о расположении земельного участка и (или) расположенного на нем объекта недвижимости в границах территории, в отношении которой принято решение о резервировании земель для государственных или муниципальных нужд:		данные отсутствуют	
Сведения о результатах проведения государственного земельного надзора:		данные отсутствуют	
Сведения о расположении земельного участка в границах территории, в отношении которой утвержден проект межевания территории:		данные отсутствуют	
Условный номер земельного участка:		данные отсутствуют	
Сведения о принятии акта и (или) заключении договора, предусматривающих предоставление в соответствии с земельным законодательством исполнительным органом государственным органом власти или органом местного самоуправления, находящегося в государственной или муниципальной собственности земельного участка для строительства наемного дома социального использования или наемного дома коммерческого использования:		данные отсутствуют	
Сведения о том, что земельный участок или земельные участки образованы на основании решения об изъятии земельного участка и (или) расположенного на нем объекта недвижимости для государственных или муниципальных нужд:		данные отсутствуют	
Сведения о том, что земельный участок образован из земель или земельного участка, государственная собственность на которые не разграничена:		данные отсутствуют	
Сведения о наличии земельного спора о местоположении границ земельных участков:		данные отсутствуют	
Статус записи об объекте недвижимости:		Сведения об объекте недвижимости имеют статус "актуальные"	
Особые отметки:		Граница земельного участка состоит из 2 контуров. Учетные номера контуров и их площади: 1 - 69277 кв.м, 2 - 195200 кв.м. Сведения, необходимые для заполнения разделов: 2 - Сведения о	



ДОКУМЕНТ ПОДПИСАН  
ЭЛЕКТРОННОЙ ПОДПИСЬЮ

Сертификат: 00ВВ056В7401СВ38D2В3576АСDС8425108

Владелец: ФЕДЕРАЛЬНАЯ СЛУЖБА ГОСУДАРСТВЕННОЙ  
РЕГИСТРАЦИИ, КАДАСТРА И КАРТОГРАФИИ  
Действителен: с 27.06.2023 по 19.09.2024

полное наименование должности

инициалы, фамилия



Земельный участок			
вид объекта недвижимости			
Лист № 3 раздела 1	Всего листов раздела 1: 3	Всего разделов: 4	Всего листов выписки: 12
19.08.2024г. № КУВИ-001/2024-209643113			
Кадастровый номер:		22:43:040003:482	
		зарегистрированных правах; 4 - Сведения о частях земельного участка, отсутствуют.	
Получатель выписки:		Администрация Солонешенского района Алтайского края	

полное наименование должности		ДОКУМЕНТ ПОДПИСАН ЭЛЕКТРОННОЙ ПОДПИСЬЮ	инициалы, фамилия
	Сертификат: 00ВВ056В7401СВ38D2В3576АСDС8425108 Владелец: ФЕДЕРАЛЬНАЯ СЛУЖБА ГОСУДАРСТВЕННОЙ РЕГИСТРАЦИИ, КАДАСТРА И КАРТОГРАФИИ Действителен: с 27.06.2023 по 19.09.2024		

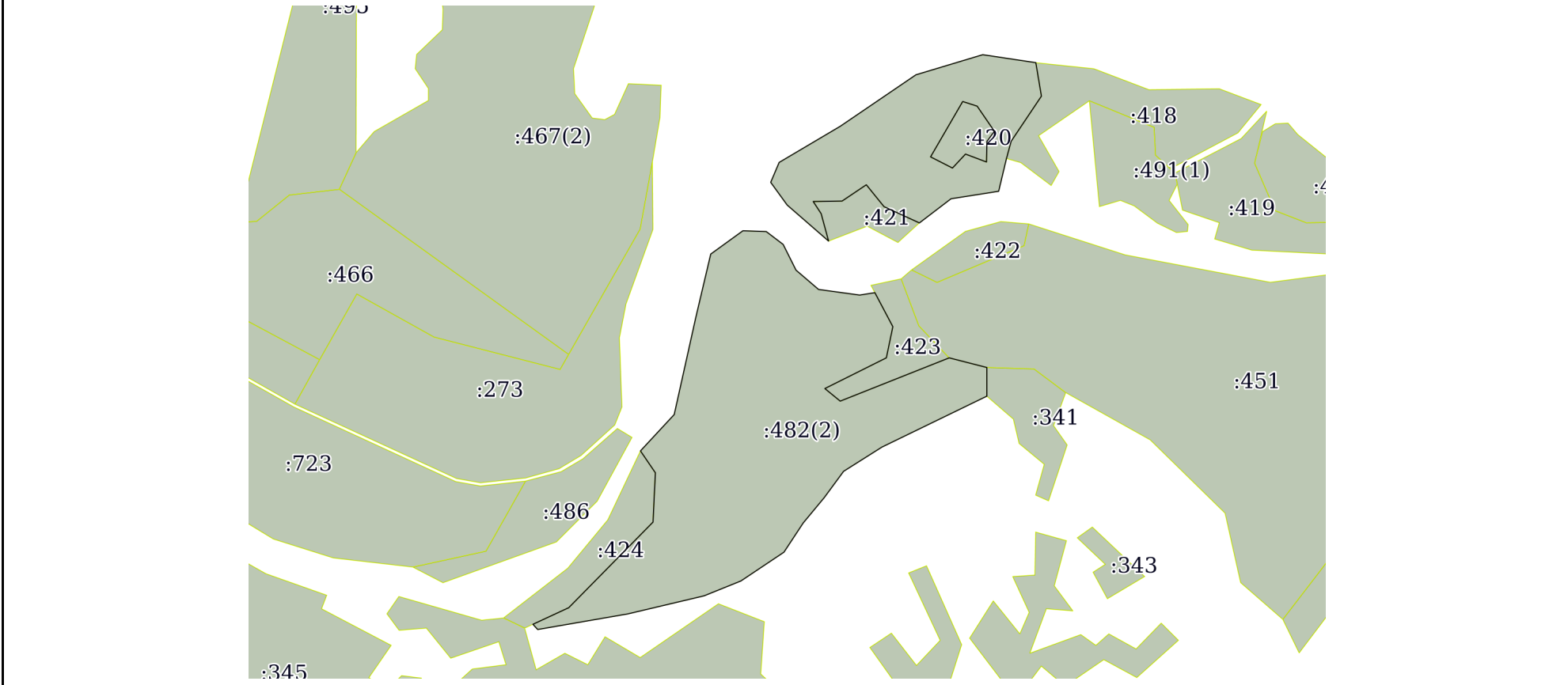
Выписка из Единого государственного реестра недвижимости об объекте недвижимости  
Описание местоположения земельного участка

Земельный участок			
вид объекта недвижимости			


Лист № 1 раздела 3	Всего листов раздела 3: 3	Всего разделов: 4	Всего листов выписки: 12
--------------------	---------------------------	-------------------	--------------------------

19.08.2024г. № КУВИ-001/2024-209643113	
Кадастровый номер:	22:43:040003:482

План (чертеж, схема) земельного участка



Масштаб 1:10000	Условные обозначения:
-----------------	-----------------------

полное наименование должности	 ДОКУМЕНТ ПОДПИСАН ЭЛЕКТРОННОЙ ПОДПИСЬЮ	инициалы, фамилия
	Сертификат: 00ВВ056В7401СВ38D2В3576АСDC8425108 Владелец: ФЕДЕРАЛЬНАЯ СЛУЖБА ГОСУДАРСТВЕННОЙ РЕГИСТРАЦИИ, КАДАСТРА И КАРТОГРАФИИ Действителен: с 27.06.2023 по 19.09.2024	

Земельный участок

вид объекта недвижимости

Лист № 2 раздела 3

Всего листов раздела 3: 3

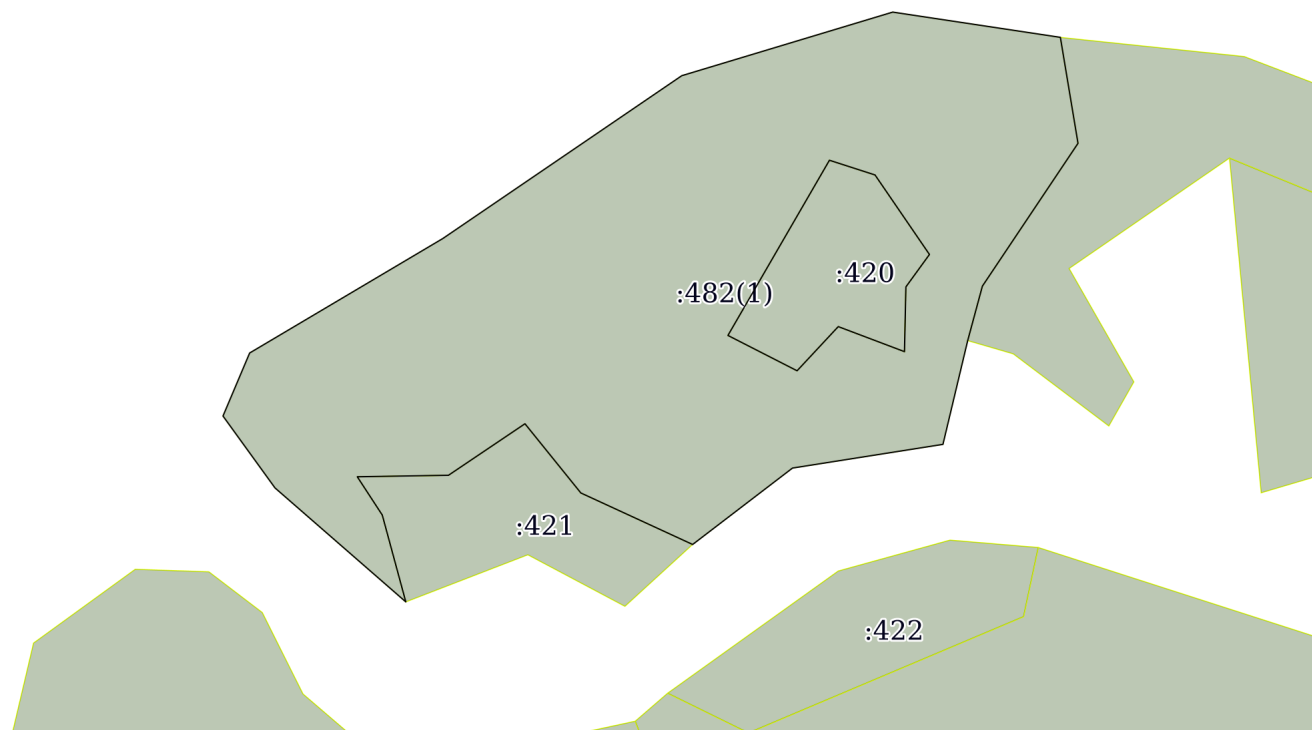
Всего разделов: 4

Всего листов выписки: 12

19.08.2024г. № КУВИ-001/2024-209643113

Кадастровый номер:

22:43:040003:482



Масштаб 1:4000

Условные обозначения:

ДОКУМЕНТ ПОДПИСАН  
ЭЛЕКТРОННОЙ ПОДПИСЬЮ

Сертификат: 00ВВ056В7401СВ38D2В3576АСDС8425108

Владелец: ФЕДЕРАЛЬНАЯ СЛУЖБА ГОСУДАРСТВЕННОЙ  
РЕГИСТРАЦИИ, КАДАСТРА И КАРТОГРАФИИ  
Действителен: с 27.06.2023 по 19.09.2024

полное наименование должности

инициалы, фамилия

Земельный участок

вид объекта недвижимости

Лист № 3 раздела 3

Всего листов раздела 3: 3

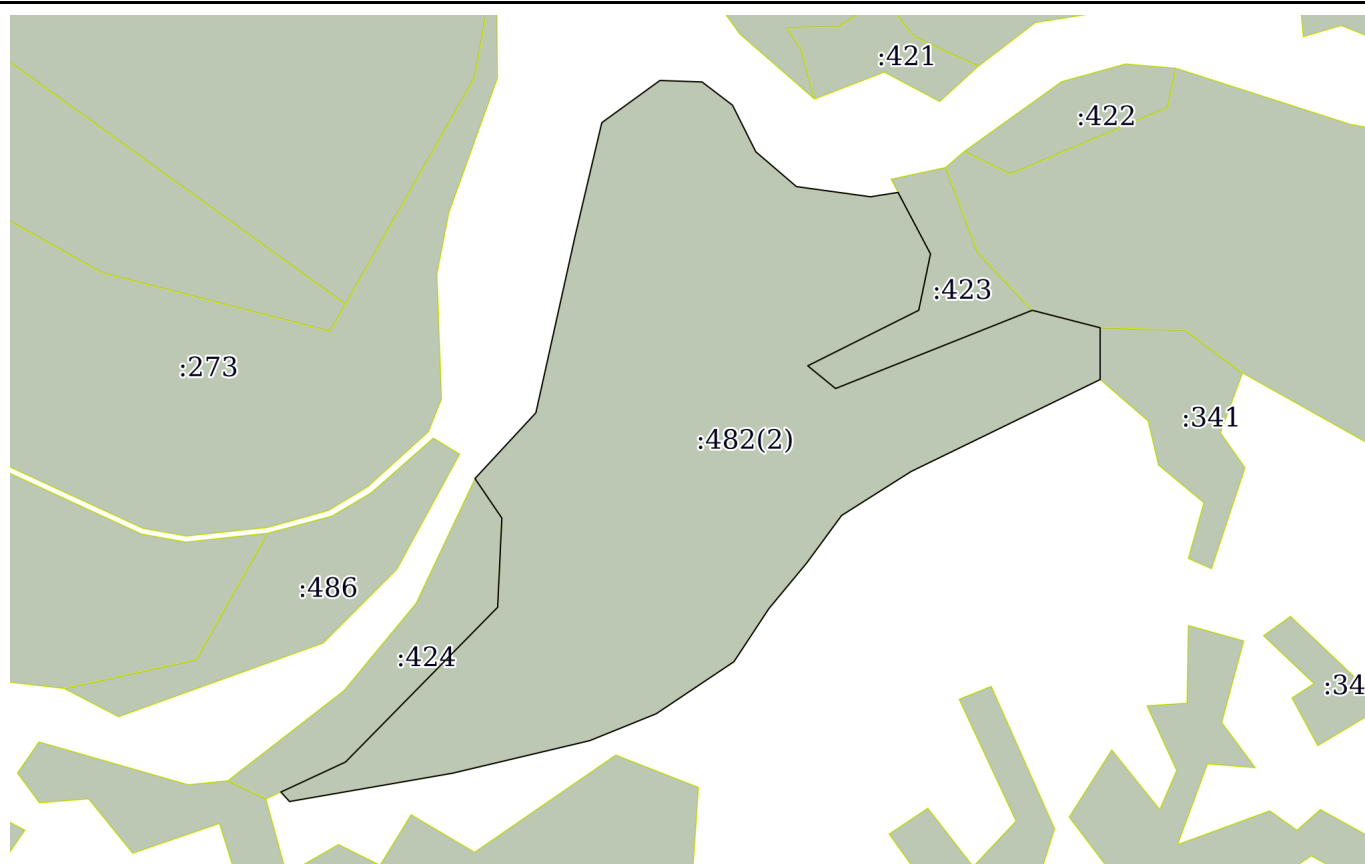
Всего разделов: 4

Всего листов выписки: 12

19.08.2024г. № КУВИ-001/2024-209643113

Кадастровый номер:

22:43:040003:482



Масштаб 1:7000

Условные обозначения:



ДОКУМЕНТ ПОДПИСАН  
ЭЛЕКТРОННОЙ ПОДПИСЬЮ

Сертификат: 00ВВ056В7401СВ38D2В3576АСDC8425108

Владелец: ФЕДЕРАЛЬНАЯ СЛУЖБА ГОСУДАРСТВЕННОЙ

РЕГИСТРАЦИИ, КАДАСТРА И КАРТОГРАФИИ

Действителен: с 27.06.2023 по 19.09.2024

полное наименование должности

инициалы, фамилия

## Выписка из Единого государственного реестра недвижимости об объекте недвижимости

## Описание местоположения земельного участка

Земельный участок			
вид объекта недвижимости			
Лист № 1 раздела 3.1	Всего листов раздела 3.1: 3	Всего разделов: 4	Всего листов выписки: 12
19.08.2024г. № КУВИ-001/2024-209643113			
Кадастровый номер:		22:43:040003:482	

Описание местоположения границ земельного участка							
№ п/п	Номер точки		Дирекционный угол	Горизонтальное проложение, м	Описание закрепления на местности	Кадастровые номера смежных участков	Сведения об адресах правообладателей смежных земельных участков
	начальная	конечная					
1	2	3	4	5	6	7	8
1	1.1.1	1.1.2	59°22.1'	120.37	данные отсутствуют	данные отсутствуют	данные отсутствуют
2	1.1.2	1.1.3	55°45.0'	154.97	данные отсутствуют	данные отсутствуют	данные отсутствуют
3	1.1.3	1.1.4	73°14.3'	118.14	данные отсутствуют	данные отсутствуют	данные отсутствуют
4	1.1.4	1.1.5	98°33.3'	90.88	данные отсутствуют	данные отсутствуют	данные отсутствуют
5	1.1.5	1.1.6	170°32.5'	57.56	данные отсутствуют	22:43:040003:418	данные отсутствуют
6	1.1.6	1.1.7	213°49.5'	92.09	данные отсутствуют	22:43:040003:418	данные отсутствуют
7	1.1.7	1.1.8	195°7.0'	30.22	данные отсутствуют	22:43:040003:418	данные отсутствуют
8	1.1.8	1.1.9	193°25.4'	57.16	данные отсутствуют	данные отсутствуют	данные отсутствуют
9	1.1.9	1.1.10	261°3.2'	81.66	данные отсутствуют	данные отсутствуют	данные отсутствуют
10	1.1.10	1.1.11	232°35.9'	67.38	данные отсутствуют	данные отсутствуют	данные отсутствуют
11	1.1.11	1.1.12	294°43.4'	65.99	данные отсутствуют	22:43:040003:421	данные отсутствуют
12	1.1.12	1.1.13	321°3.3'	47.66	данные отсутствуют	22:43:040003:421	данные отсутствуют
13	1.1.13	1.1.14	236°3.5'	49.43	данные отсутствуют	22:43:040003:421	данные отсутствуют
14	1.1.14	1.1.15	269°4.4'	48.9	данные отсутствуют	22:43:040003:421	данные отсутствуют
15	1.1.15	1.1.16	146°50.5'	24.5	данные отсутствуют	22:43:040003:421	данные отсутствуют
16	1.1.16	1.1.17	164°49.5'	48.21	данные отсутствуют	22:43:040003:421	данные отсутствуют
17	1.1.17	1.1.18	311°2.5'	93.01	данные отсутствуют	данные отсутствуют	данные отсутствуют
18	1.1.18	1.1.19	324°5.4'	47.53	данные отсутствуют	данные отсутствуют	данные отсутствуют
19	1.1.19	1.1.1	22°57.0'	36.67	данные отсутствуют	данные отсутствуют	данные отсутствуют
20	1.2.20	1.2.21	210°6.6'	108.48	данные отсутствуют	22:43:040003:420	данные отсутствуют
21	1.2.21	1.2.22	117°3.1'	41.62	данные отсутствуют	22:43:040003:420	данные отсутствуют
22	1.2.22	1.2.23	43°1.3'	32.36	данные отсутствуют	22:43:040003:420	данные отсутствуют



ДОКУМЕНТ ПОДПИСАН  
ЭЛЕКТРОННОЙ ПОДПИСЬЮ

Сертификат: 00BV056B7401CB38D2B3576ACDC8425108

Владелец: ФЕДЕРАЛЬНАЯ СЛУЖБА ГОСУДАРСТВЕННОЙ  
РЕГИСТРАЦИИ, КАДАСТРА И КАРТОГРАФИИ  
Действителен: с 27.06.2023 по 19.09.2024

полное наименование должности

инициалы, фамилия

## Земельный участок

вид объекта недвижимости

Лист № 2 раздела 3.1

Всего листов раздела 3.1: 3

Всего разделов: 4

Всего листов выписки: 12

19.08.2024г. № КУВИ-001/2024-209643113

Кадастровый номер:

22:43:040003:482

1	2	3	4	5	6	7	8
23	1.2.23	1.2.24	110°41.9'	37.94	данные отсутствуют	22:43:040003:420	данные отсутствуют
24	1.2.24	1.2.25	1°17.3'	34.71	данные отсутствуют	22:43:040003:420	данные отсутствуют
25	1.2.25	1.2.26	36°1.9'	21.45	данные отсутствуют	22:43:040003:420	данные отсутствуют
26	1.2.26	1.2.27	325°35.0'	51.63	данные отсутствуют	22:43:040003:420	данные отсутствуют
27	1.2.27	1.2.20	287°52.2'	25.68	данные отсутствуют	22:43:040003:420	данные отсутствуют
28	2.1.1	2.1.2	91°58.3'	39.54	данные отсутствуют	данные отсутствуют	данные отсутствуют
29	2.1.2	2.1.3	127°18.5'	35.98	данные отсутствуют	данные отсутствуют	данные отсутствуют
30	2.1.3	2.1.4	153°25.8'	48.76	данные отсутствуют	данные отсутствуют	данные отсутствуют
31	2.1.4	2.1.5	130°35.6'	50.25	данные отсутствуют	данные отсутствуют	данные отсутствуют
32	2.1.5	2.1.6	97°49.0'	70.15	данные отсутствуют	данные отсутствуют	данные отсутствуют
33	2.1.6	2.1.7	81°4.0'	26.15	данные отсутствуют	данные отсутствуют	данные отсутствуют
34	2.1.7	2.1.8	152°9.2'	65.19	данные отсутствуют	22:43:040003:423	данные отсутствуют
35	2.1.8	2.1.9	191°48.1'	53.98	данные отсутствуют	22:43:040003:423	данные отсутствуют
36	2.1.9	2.1.10	243°26.1'	116.39	данные отсутствуют	22:43:040003:423	данные отсутствуют
37	2.1.10	2.1.11	129°16.8'	33.63	данные отсутствуют	22:43:040003:423	данные отсутствуют
38	2.1.11	2.1.12	68°19.5'	198.57	данные отсутствуют	22:43:040003:423	данные отсутствуют
39	2.1.12	2.1.13	104°23.2'	65.8	данные отсутствуют	22:43:040003:451	Россия, Алтайский кр., Солонешенский район, с. Солонешное, ул. П.Сухова, д. 42б
40	2.1.13	2.1.14	180°0.0'	48.61	данные отсутствуют	22:43:040003:341	данные отсутствуют
41	2.1.14	2.1.15	244°5.1'	197.35	данные отсутствуют	данные отсутствуют	данные отсутствуют
42	2.1.15	2.1.16	237°40.9'	76.99	данные отсутствуют	данные отсутствуют	данные отсутствуют
43	2.1.16	2.1.17	216°19.9'	55.41	данные отсутствуют	данные отсутствуют	данные отсутствуют
44	2.1.17	2.1.18	219°40.0'	55.61	данные отсутствуют	данные отсутствуют	данные отсутствуют
45	2.1.18	2.1.19	213°22.1'	59.41	данные отсутствуют	данные отсутствуют	данные отсутствуют
46	2.1.19	2.1.20	236°12.4'	87.72	данные отсутствуют	данные отсутствуют	данные отсутствуют
47	2.1.20	2.1.21	247°59.4'	67.29	данные отсутствуют	данные отсутствуют	данные отсутствуют
48	2.1.21	2.1.22	256°39.5'	132.35	данные отсутствуют	данные отсутствуют	данные отсутствуют
49	2.1.22	2.1.23	260°9.7'	155.19	данные отсутствуют	данные отсутствуют	данные отсутствуют
50	2.1.23	2.1.24	317°27.6'	12.02	данные отсутствуют	данные отсутствуют	данные отсутствуют
51	2.1.24	2.1.25	65°6.4'	66.87	данные отсутствуют	22:43:040003:424	данные отсутствуют



ДОКУМЕНТ ПОДПИСАН  
ЭЛЕКТРОННОЙ ПОДПИСЬЮ

Сертификат: 00BV056B7401CB38D2B3576ACDC8425108

Владелец: ФЕДЕРАЛЬНАЯ СЛУЖБА ГОСУДАРСТВЕННОЙ

РЕГИСТРАЦИИ, КАДАСТРА И КАРТОГРАФИИ

Действителен: с 27.06.2023 по 19.09.2024

полное наименование должности

инициалы, фамилия

## Земельный участок

вид объекта недвижимости

Лист № 3 раздела 3.1

Всего листов раздела 3.1: 3

Всего разделов: 4

Всего листов выписки: 12

19.08.2024г. № КУВИ-001/2024-209643113

Кадастровый номер:

22:43:040003:482

1	2	3	4	5	6	7	8
52	2.1.25	2.1.26	44°31.7'	203.55	данные отсутствуют	22:43:040003:424	данные отсутствуют
53	2.1.26	2.1.27	2°41.9'	83.69	данные отсутствуют	22:43:040003:424	данные отсутствуют
54	2.1.27	2.1.28	325°45.2'	44.83	данные отсутствуют	22:43:040003:424	данные отсутствуют
55	2.1.28	2.1.29	42°50.4'	84.05	данные отсутствуют	данные отсутствуют	данные отсутствуют
56	2.1.29	2.1.30	12°31.6'	169.99	данные отсутствуют	данные отсутствуют	данные отсутствуют
57	2.1.30	2.1.31	13°15.7'	108.99	данные отсутствуют	данные отсутствуют	данные отсутствуют
58	2.1.31	2.1.1	54°3.5'	67.33	данные отсутствуют	данные отсутствуют	данные отсутствуют



ДОКУМЕНТ ПОДПИСАН  
ЭЛЕКТРОННОЙ ПОДПИСЬЮ

Сертификат: 00ВВ056В7401СВ38D2В3576АСDС8425108

Владелец: ФЕДЕРАЛЬНАЯ СЛУЖБА ГОСУДАРСТВЕННОЙ

РЕГИСТРАЦИИ, КАДАСТРА И КАРТОГРАФИИ

Действителен: с 27.06.2023 по 19.09.2024

полное наименование должности

инициалы, фамилия

## Выписка из Единого государственного реестра недвижимости об объекте недвижимости

## Описание местоположения земельного участка

Земельный участок			
вид объекта недвижимости			
Лист № 1 раздела 3.2	Всего листов раздела 3.2: 3	Всего разделов: 4	Всего листов выписки: 12
19.08.2024г. № КУВИ-001/2024-209643113			
Кадастровый номер:		22:43:040003:482	

Сведения о характерных точках границы земельного участка				
Система координат МСК-22, зона 3				
Номер точки	Координаты, м		Описание закрепления на местности	Средняя квадратичная погрешность определения координат характерных точек границ земельного участка, м
	X	Y		
1	2	3	4	5
1	420239.81	3214380.7	Не закреплена	2.5
2	420206.04	3214366.4	Не закреплена	2.5
3	420167.54	3214394.28	Не закреплена	2.5
4	420106.47	3214464.43	Не закреплена	2.5
5	420153	3214451.81	Не закреплена	2.5
6	420173.51	3214438.41	Не закреплена	2.5
7	420174.3	3214487.3	Не закреплена	2.5
8	420201.9	3214528.31	Не закреплена	2.5
9	420164.83	3214558.27	Не закреплена	2.5
10	420137.23	3214618.21	Не закреплена	2.5
11	420178.16	3214671.74	Не закреплена	2.5
12	420190.86	3214752.41	Не закреплена	2.5
13	420246.46	3214765.68	Не закреплена	2.5
14	420275.63	3214773.56	Не закреплена	2.5
15	420352.13	3214824.82	Не закреплена	2.5
16	420408.91	3214815.36	Не закреплена	2.5
17	420422.43	3214725.49	Не закреплена	2.5
18	420388.36	3214612.37	Не закреплена	2.5
19	420301.14	3214484.27	Не закреплена	2.5
1	420239.81	3214380.7	Не закреплена	2.5
1	420343.06	3214691.55	Не закреплена	2.5
2	420335.18	3214715.99	Не закреплена	2.5



ДОКУМЕНТ ПОДПИСАН  
ЭЛЕКТРОННОЙ ПОДПИСЬЮ

Сертификат: 00ВВ056В7401СВ38D2В3576АСDС8425108

Владелец: ФЕДЕРАЛЬНАЯ СЛУЖБА ГОСУДАРСТВЕННОЙ  
РЕГИСТРАЦИИ, КАДАСТРА И КАРТОГРАФИИ  
Действителен: с 27.06.2023 по 19.09.2024

полное наименование должности

инициалы, фамилия



## Земельный участок

вид объекта недвижимости

Лист № 2 раздела 3.2

Всего листов раздела 3.2: 3

Всего разделов: 4

Всего листов выписки: 12

19.08.2024г. № КУВИ-001/2024-209643113

Кадастровый номер:

22:43:040003:482

1	2	3	4	5
3	420292.59	3214745.17	Не закреплена	2.5
4	420275.24	3214732.55	Не закреплена	2.5
5	420240.54	3214731.77	Не закреплена	2.5
6	420253.95	3214696.28	Не закреплена	2.5
7	420230.29	3214674.2	Не закреплена	2.5
8	420249.22	3214637.13	Не закреплена	2.5
1	420343.06	3214691.55	Не закреплена	2.5
1	420123.97	3214319.37	Не закреплена	2.5
2	420084.45	3214264.86	Не закреплена	2.5
3	419978.37	3214239.86	Не закреплена	2.5
4	419812.43	3214202.99	Не закреплена	2.5
5	419750.8	3214145.84	Не закреплена	2.5
6	419713.74	3214171.07	Не закреплена	2.5
7	419630.14	3214167.13	Не закреплена	2.5
8	419485.03	3214024.39	Не закреплена	2.5
9	419456.88	3213963.73	Не закреплена	2.5
10	419448.02	3213971.86	Не закреплена	2.5
11	419474.54	3214124.77	Не закреплена	2.5
12	419505.08	3214253.55	Не закреплена	2.5
13	419530.3	3214315.94	Не закреплена	2.5
14	419579.09	3214388.84	Не закреплена	2.5
15	419628.71	3214421.52	Не закреплена	2.5
16	419671.52	3214457.02	Не закреплена	2.5
17	419716.16	3214489.85	Не закреплена	2.5
18	419757.32	3214554.91	Не закреплена	2.5
19	419843.57	3214732.42	Не закреплена	2.5
20	419892.18	3214732.42	Не закреплена	2.5
21	419908.53	3214668.68	Не закреплена	2.5
22	419835.19	3214484.15	Не закреплена	2.5



ДОКУМЕНТ ПОДПИСАН  
ЭЛЕКТРОННОЙ ПОДПИСЬЮ

Сертификат: 00ВВ056В7401СВ38D2В3576АСDС8425108

Владелец: ФЕДЕРАЛЬНАЯ СЛУЖБА ГОСУДАРСТВЕННОЙ

РЕГИСТРАЦИИ, КАДАСТРА И КАРТОГРАФИИ

Действителен: с 27.06.2023 по 19.09.2024

полное наименование должности

инициалы, фамилия

## Земельный участок

вид объекта недвижимости

Лист № 3 раздела 3.2

Всего листов раздела 3.2: 3

Всего разделов: 4

Всего листов выписки: 12

19.08.2024г. № КУВИ-001/2024-209643113

Кадастровый номер:

22:43:040003:482

1	2	3	4	5
23	419856.48	3214458.12	Не закреплена	2.5
24	419908.53	3214562.22	Не закреплена	2.5
25	419961.37	3214573.26	Не закреплена	2.5
26	420019.01	3214542.81	Не закреплена	2.5
27	420014.95	3214516.98	Не закреплена	2.5
28	420024.49	3214447.48	Не закреплена	2.5
29	420057.19	3214409.32	Не закреплена	2.5
30	420100.8	3214387.51	Не закреплена	2.5
31	420122.61	3214358.89	Не закреплена	2.5
1	420123.97	3214319.37	Не закреплена	2.5



ДОКУМЕНТ ПОДПИСАН  
ЭЛЕКТРОННОЙ ПОДПИСЬЮ

Сертификат: 00ВВ056В7401СВ38D2В3576АСDС8425108

Владелец: ФЕДЕРАЛЬНАЯ СЛУЖБА ГОСУДАРСТВЕННОЙ

РЕГИСТРАЦИИ, КАДАСТРА И КАРТОГРАФИИ

Действителен: с 27.06.2023 по 19.09.2024

полное наименование должности

инициалы, фамилия

Филиал публично-правовой компании "Роскадастр" по Алтайскому краю  
полное наименование органа регистрации прав

Выписка из Единого государственного реестра недвижимости об объекте недвижимости

Сведения о характеристиках объекта недвижимости

В Единый государственный реестр недвижимости внесены следующие сведения:

Раздел 1 Лист 1

Земельный участок			
вид объекта недвижимости			
Лист № 1 раздела 1	Всего листов раздела 1: 2	Всего разделов: 5	Всего листов выписки: 7
19.08.2024г. № КУВИ-001/2024-209643273			
Кадастровый номер:	22:43:040003:492		
Номер кадастрового квартала:	22:43:040003		
Дата присвоения кадастрового номера:	14.02.2019		
Ранее присвоенный государственный учетный номер:	данные отсутствуют		
Местоположение:	Российская Федерация, Алтайский край, район Солонешенский, п. Ануйский, лог "Черепанов"		
Площадь:	65842 +/- 2245		
Кадастровая стоимость, руб.:	82960.92		
Кадастровые номера расположенных в пределах земельного участка объектов недвижимости:	данные отсутствуют		
Кадастровые номера объектов недвижимости, из которых образован объект недвижимости:	данные отсутствуют		
Кадастровые номера образованных объектов недвижимости:	данные отсутствуют		
Категория земель:	Земли сельскохозяйственного назначения		
Виды разрешенного использования:	Животноводство: скотоводство - выпас сельскохозяйственных животных		
Сведения о кадастровом инженере:	Меркулов Антон Иванович, договор на выполнение кадастровых работ от 26.06.2018 № 312 , дата завершения кадастровых работ: 29.01.2019		
Сведения о лесах, водных объектах и об иных природных объектах, расположенных в пределах земельного участка:	данные отсутствуют		
Сведения о том, что земельный участок полностью расположен в границах зоны с особыми условиями использования территории, территории объекта культурного наследия, публичного сервитута:	данные отсутствуют		
Сведения о том, что земельный участок расположен в границах особой экономической зоны, территории опережающего развития, зоны территориального развития в Российской Федерации, игровой зоны:	данные отсутствуют		



ДОКУМЕНТ ПОДПИСАН  
ЭЛЕКТРОННОЙ ПОДПИСЬЮ

Сертификат: 00ВВ056В7401СВ38D2В3576АСDС8425108

Владелец: ФЕДЕРАЛЬНАЯ СЛУЖБА ГОСУДАРСТВЕННОЙ  
РЕГИСТРАЦИИ, КАДАСТРА И КАРТОГРАФИИ  
Действителен: с 27.06.2023 по 19.09.2024

полное наименование должности

инициалы, фамилия

Земельный участок			
вид объекта недвижимости			
Лист № 2 раздела 1	Всего листов раздела 1: 2	Всего разделов: 5	Всего листов выписки: 7
19.08.2024г. № КУВИ-001/2024-209643273			
Кадастровый номер:		22:43:040003:492	
Сведения о том, что земельный участок расположен в границах особо охраняемой природной территории, Байкальской природной территории и ее экологических зон, лесопарковом зеленом поясе, охотничьего угодья, лесничества:		данные отсутствуют	
Сведения о расположении земельного участка и (или) расположенного на нем объекта недвижимости в границах территории, в отношении которой принято решение о резервировании земель для государственных или муниципальных нужд:		данные отсутствуют	
Сведения о результатах проведения государственного земельного надзора:		данные отсутствуют	
Сведения о расположении земельного участка в границах территории, в отношении которой утвержден проект межевания территории:		данные отсутствуют	
Условный номер земельного участка:		данные отсутствуют	
Сведения о принятии акта и (или) заключении договора, предусматривающих предоставление в соответствии с земельным законодательством исполнительным органом государственным органом власти или органом местного самоуправления, находящегося в государственной или муниципальной собственности земельного участка для строительства наемного дома социального использования или наемного дома коммерческого использования:		данные отсутствуют	
Сведения о том, что земельный участок или земельные участки образованы на основании решения об изъятии земельного участка и (или) расположенного на нем объекта недвижимости для государственных или муниципальных нужд:		данные отсутствуют	
Сведения о том, что земельный участок образован из земель или земельного участка, государственная собственность на которые не разграничена:		данные отсутствуют	
Сведения о наличии земельного спора о местоположении границ земельных участков:		данные отсутствуют	
Статус записи об объекте недвижимости:		Сведения об объекте недвижимости имеют статус "актуальные"	
Особые отметки:		Сведения, необходимые для заполнения раздела: 4 - Сведения о частях земельного участка, отсутствуют.	
Получатель выписки:		Администрация Солонешенского района Алтайского края	



ДОКУМЕНТ ПОДПИСАН  
ЭЛЕКТРОННОЙ ПОДПИСЬЮ

Сертификат: 00ВВ056В7401СВ38D2В3576АСDС8425108

Владелец: ФЕДЕРАЛЬНАЯ СЛУЖБА ГОСУДАРСТВЕННОЙ

РЕГИСТРАЦИИ, КАДАСТРА И КАРТОГРАФИИ

Действителен: с 27.06.2023 по 19.09.2024

полное наименование должности

инициалы, фамилия

Выписка из Единого государственного реестра недвижимости об объекте недвижимости  
Сведения о зарегистрированных правах

Земельный участок			
вид объекта недвижимости			
Лист № 1 раздела 2	Всего листов раздела 2: 2	Всего разделов: 5	Всего листов выписки: 7
19.08.2024г. № КУВИ-001/2024-209643273			
Кадастровый номер:		22:43:040003:492	

1	Правообладатель (правообладатели):	1.1	не установлен
	Сведения о возможности предоставления третьим лицам персональных данных физического лица:	1.1.1	данные отсутствуют
2	Вид, номер, дата и время государственной регистрации права:	2.1	не зарегистрировано
3	Сведения об осуществлении государственной регистрации сделки, права без необходимого в силу закона согласия третьего лица, органа:	3.1	данные отсутствуют
4	Ограничение прав и обременение объекта недвижимости:		не зарегистрировано
5	Договоры участия в долевом строительстве:		не зарегистрировано
6	Заявленные в судебном порядке права требования:		данные отсутствуют
7	Сведения о возможности предоставления третьим лицам персональных данных физического лица		данные отсутствуют
8	Сведения о возражении в отношении зарегистрированного права:		данные отсутствуют
9	Сведения о наличии решения об изъятии объекта недвижимости для государственных и муниципальных нужд:		данные отсутствуют
10	Сведения о невозможности государственной регистрации без личного участия правообладателя или его законного представителя:		данные отсутствуют
11	Правопритязания и сведения о наличии поступивших, но не рассмотренных заявлений о проведении государственной регистрации права (перехода, прекращения права), ограничения права или обременения объекта недвижимости, сделки в отношении объекта недвижимости:		отсутствуют



ДОКУМЕНТ ПОДПИСАН  
ЭЛЕКТРОННОЙ ПОДПИСЬЮ

Сертификат: 00BV056B7401CB38D2B3576ACDC8425108

Владелец: ФЕДЕРАЛЬНАЯ СЛУЖБА ГОСУДАРСТВЕННОЙ  
РЕГИСТРАЦИИ, КАДАСТРА И КАРТОГРАФИИ  
Действителен: с 27.06.2023 по 19.09.2024

полное наименование должности

инициалы, фамилия

Земельный участок			
вид объекта недвижимости			
Лист № 2 раздела 2	Всего листов раздела 2: 2	Всего разделов: 5	Всего листов выписки: 7
19.08.2024г. № КУВИ-001/2024-209643273			
Кадастровый номер:		22:43:040003:492	
11	Сведения о невозможности государственной регистрации перехода, прекращения, ограничения права на земельный участок из земель сельскохозяйственного назначения:	данные отсутствуют	

полное наименование должности	 ДОКУМЕНТ ПОДПИСАН ЭЛЕКТРОННОЙ ПОДПИСЬЮ Сертификат: 00ВВ056В7401СВ38D2В3576АСDС8425108 Владелец: ФЕДЕРАЛЬНАЯ СЛУЖБА ГОСУДАРСТВЕННОЙ РЕГИСТРАЦИИ, КАДАСТРА И КАРТОГРАФИИ Действителен: с 27.06.2023 по 19.09.2024	инициалы, фамилия
-------------------------------	---	-------------------

Выписка из Единого государственного реестра недвижимости об объекте недвижимости  
Описание местоположения земельного участка


Земельный участок  
вид объекта недвижимости

Лист № 1 раздела 3      Всего листов раздела 3: 1      Всего разделов: 5      Всего листов выписки: 7


19.08.2024г. № КУВИ-001/2024-209643273

Кадастровый номер: 22:43:040003:492

План (чертеж, схема) земельного участка



Масштаб 1:5000      Условные обозначения:

полное наименование должности	 <p>ДОКУМЕНТ ПОДПИСАН ЭЛЕКТРОННОЙ ПОДПИСЬЮ</p> <p>Сертификат: 00ВВ056В7401СВ38D2В3576АСDC8425108 Владелец: ФЕДЕРАЛЬНАЯ СЛУЖБА ГОСУДАРСТВЕННОЙ РЕГИСТРАЦИИ, КАДАСТРА И КАРТОГРАФИИ Действителен: с 27.06.2023 по 19.09.2024</p>	инициалы, фамилия

## Выписка из Единого государственного реестра недвижимости об объекте недвижимости

## Описание местоположения земельного участка

Земельный участок			
вид объекта недвижимости			
Лист № 1 раздела 3.1	Всего листов раздела 3.1: 1	Всего разделов: 5	Всего листов выписки: 7
19.08.2024г. № КУВИ-001/2024-209643273			
Кадастровый номер:		22:43:040003:492	

Описание местоположения границ земельного участка							
№ п/п	Номер точки		Дирекционный угол	Горизонтальное проложение, м	Описание закрепления на местности	Кадастровые номера смежных участков	Сведения об адресах правообладателей смежных земельных участков
	начальная	конечная					
1	2	3	4	5	6	7	8
1	1.1.1	1.1.2	211°11.2'	261.37	данные отсутствуют	22:43:040003:496(2)	данные отсутствуют
2	1.1.2	1.1.3	212°16.9'	52.9	данные отсутствуют	22:43:040003:496(2)	данные отсутствуют
3	1.1.3	1.1.4	213°50.8'	116.2	данные отсутствуют	22:43:040003:496(2)	данные отсутствуют
4	1.1.4	1.1.5	146°36.8'	77.31	данные отсутствуют	22:43:040003:496(2)	данные отсутствуют
5	1.1.5	1.1.6	233°7.5'	45.63	данные отсутствуют	22:43:040003:462(1)	Россия, Алтайский кр., Солонешенский район, п. Ануйский, ул. Набережная, д. 8, кв. 2
6	1.1.6	1.1.7	248°3.0'	79.64	данные отсутствуют	22:43:040003:462(1)	Россия, Алтайский кр., Солонешенский район, п. Ануйский, ул. Набережная, д. 8, кв. 2
7	1.1.7	1.1.8	11°30.2'	50.94	данные отсутствуют	22:43:040003:740(1)	данные отсутствуют
8	1.1.8	1.1.9	0°0.0'	54.13	данные отсутствуют	22:43:040003:740(1)	данные отсутствуют
9	1.1.9	1.1.10	346°14.5'	118.74	данные отсутствуют	22:43:040003:740(1)	данные отсутствуют
10	1.1.10	1.1.11	341°8.6'	101.98	данные отсутствуют	22:43:040003:740(1)	данные отсутствуют
11	1.1.11	1.1.12	319°2.3'	81.14	данные отсутствуют	22:43:040003:740(1)	данные отсутствуют
12	1.1.12	1.1.13	84°54.9'	105.38	данные отсутствуют	22:43:040003:740(1)	данные отсутствуют
13	1.1.13	1.1.14	84°57.5'	80.34	данные отсутствуют	22:43:040003:740(1)	данные отсутствуют
14	1.1.14	1.1.15	77°0.5'	62.81	данные отсутствуют	22:43:040003:740(1)	данные отсутствуют
15	1.1.15	1.1.16	62°31.4'	99.48	данные отсутствуют	22:43:040003:740(1)	данные отсутствуют
16	1.1.16	1.1.1	63°26.3'	73.69	данные отсутствуют	22:43:040003:740(1)	данные отсутствуют



ДОКУМЕНТ ПОДПИСАН  
ЭЛЕКТРОННОЙ ПОДПИСЬЮ

Сертификат: 00BV056B7401CB38D2B3576ACDC8425108

Владелец: ФЕДЕРАЛЬНАЯ СЛУЖБА ГОСУДАРСТВЕННОЙ  
РЕГИСТРАЦИИ, КАДАСТРА И КАРТОГРАФИИ  
Действителен: с 27.06.2023 по 19.09.2024

полное наименование должности

инициалы, фамилия



## Выписка из Единого государственного реестра недвижимости об объекте недвижимости

## Описание местоположения земельного участка

Земельный участок			
вид объекта недвижимости			
Лист № 1 раздела 3.2	Всего листов раздела 3.2: 1	Всего разделов: 5	Всего листов выписки: 7
19.08.2024г. № КУВИ-001/2024-209643273			
Кадастровый номер:		22:43:040003:492	

Сведения о характерных точках границы земельного участка				
Система координат МСК-22, зона 3				
Номер точки	Координаты, м		Описание закрепления на местности	Средняя квадратичная погрешность определения координат характерных точек границ земельного участка, м
	X	Y		
1	2	3	4	5
1	421606.27	3209818.85	Не закреплена	2.5
2	421573.32	3209752.94	Не закреплена	2.5
3	421527.42	3209664.68	Не закреплена	2.5
4	421513.3	3209603.48	Не закреплена	2.5
5	421506.24	3209523.45	Не закреплена	2.5
6	421496.9	3209418.48	Не закреплена	2.5
7	421435.63	3209471.67	Не закреплена	2.5
8	421339.12	3209504.63	Не закреплена	2.5
9	421223.79	3209532.87	Не закреплена	2.5
10	421169.66	3209532.87	Не закреплена	2.5
11	421119.74	3209522.71	Не закреплена	2.5
12	421149.51	3209596.58	Не закреплена	2.5
13	421176.89	3209633.08	Не закреплена	2.5
14	421241.44	3209590.54	Не закреплена	2.5
15	421337.95	3209655.26	Не закреплена	2.5
16	421382.67	3209683.51	Не закреплена	2.5
1	421606.27	3209818.85	Не закреплена	2.5

	ДОКУМЕНТ ПОДПИСАН ЭЛЕКТРОННОЙ ПОДПИСЬЮ	
Сертификат: 00ВВ056В7401СВ38D2В3576АСDC8425108 Владелец: ФЕДЕРАЛЬНАЯ СЛУЖБА ГОСУДАРСТВЕННОЙ РЕГИСТРАЦИИ, КАДАСТРА И КАРТОГРАФИИ Действителен: с 27.06.2023 по 19.09.2024		инициалы, фамилия
полное наименование должности		

Филиал публично-правовой компании "Роскадастр" по Алтайскому краю  
полное наименование органа регистрации прав  
Выписка из Единого государственного реестра недвижимости об объекте недвижимости

Сведения о характеристиках объекта недвижимости

В Единый государственный реестр недвижимости внесены следующие сведения:

Раздел 1 Лист 1

Земельный участок			
вид объекта недвижимости			
Лист № 1 раздела 1	Всего листов раздела 1: 4	Всего разделов: 8	Всего листов выписки: 19
19.08.2024г. № КУВИ-001/2024-209643763			
Кадастровый номер:	22:43:040003:720		
Номер кадастрового квартала:	22:43:040003		
Дата присвоения кадастрового номера:	27.04.2021		
Ранее присвоенный государственный учетный номер:	данные отсутствуют		
Местоположение:	Российская Федерация, Алтайский край, Солонешенский район, Сибирячихинский сельсовет, южнее охотничьей базы "Ануй"		
Площадь:	113846 +/- 2952		
Кадастровая стоимость, руб.:	136615.2		
Кадастровые номера расположенных в пределах земельного участка объектов недвижимости:	данные отсутствуют		
Кадастровые номера объектов недвижимости, из которых образован объект недвижимости:	данные отсутствуют		
Кадастровые номера образованных объектов недвижимости:	данные отсутствуют		
Категория земель:	Земли сельскохозяйственного назначения		
Виды разрешенного использования:	Выпас сельскохозяйственных животных		
Сведения о кадастровом инженерере:	Свиридов Евгений Николаевич, СНИЛС 046-578-675 06, договор на выполнение кадастровых работ от 03.11.2020 № б/н, дата завершения кадастровых работ: 23.04.2021		
Сведения о лесах, водных объектах и об иных природных объектах, расположенных в пределах земельного участка:	данные отсутствуют		
Сведения о том, что земельный участок полностью расположен в границах зоны с особыми условиями использования территории, территории объекта культурного наследия, публичного сервитута:	данные отсутствуют		



ДОКУМЕНТ ПОДПИСАН  
ЭЛЕКТРОННОЙ ПОДПИСЬЮ

Сертификат: 00BV056B7401CB38D2B3576ACDC8425108

Владелец: ФЕДЕРАЛЬНАЯ СЛУЖБА ГОСУДАРСТВЕННОЙ  
РЕГИСТРАЦИИ, КАДАСТРА И КАРТОГРАФИИ  
Действителен: с 27.06.2023 по 19.09.2024

полное наименование должности

инициалы, фамилия

Земельный участок			
вид объекта недвижимости			
Лист № 2 раздела 1	Всего листов раздела 1: 4	Всего разделов: 8	Всего листов выписки: 19
19.08.2024г. № КУВИ-001/2024-209643763			
Кадастровый номер:		22:43:040003:720	
Сведения о том, что земельный участок расположен в границах особой экономической зоны, территории опережающего развития, зоны территориального развития в Российской Федерации, игровой зоны:		данные отсутствуют	
Сведения о том, что земельный участок расположен в границах особо охраняемой природной территории, Байкальской природной территории и ее экологических зон, лесопарковом зеленом поясе, охотничьего угодья, лесничества:		данные отсутствуют	
Сведения о расположении земельного участка и (или) расположенного на нем объекта недвижимости в границах территории, в отношении которой принято решение о резервировании земель для государственных или муниципальных нужд:		данные отсутствуют	
Сведения о результатах проведения государственного земельного надзора:		данные отсутствуют	
Сведения о расположении земельного участка в границах территории, в отношении которой утвержден проект межевания территории:		данные отсутствуют	
Условный номер земельного участка:		данные отсутствуют	
Сведения о принятии акта и (или) заключении договора, предусматривающих предоставление в соответствии с земельным законодательством исполнительным органом государственным органом власти или органом местного самоуправления, находящегося в государственной или муниципальной собственности земельного участка для строительства наемного дома социального использования или наемного дома коммерческого использования:		данные отсутствуют	
Сведения о том, что земельный участок или земельные участки образованы на основании решения об изъятии земельного участка и (или) расположенного на нем объекта недвижимости для государственных или муниципальных нужд:		данные отсутствуют	
Сведения о том, что земельный участок образован из земель или земельного участка, государственная собственность на которые не разграничена:		Земельный участок образован из земель или земельного участка, государственная собственность на которые не разграничена. В соответствии с Федеральным законом от 25 октября 2001 г. № 137-ФЗ "О введении в действие Земельного кодекса Российской Федерации" орган Администрация Солонешенского района Алтайского края уполномочен на распоряжение таким земельным участком.	



ДОКУМЕНТ ПОДПИСАН  
ЭЛЕКТРОННОЙ ПОДПИСЬЮ

Сертификат: 00BV056B7401CB38D2B3576ACDC8425108

Владелец: ФЕДЕРАЛЬНАЯ СЛУЖБА ГОСУДАРСТВЕННОЙ

РЕГИСТРАЦИИ, КАДАСТРА И КАРТОГРАФИИ

Действителен: с 27.06.2023 по 19.09.2024

полное наименование должности

инициалы, фамилия

Земельный участок			
вид объекта недвижимости			
Лист № 3 раздела 1	Всего листов раздела 1: 4	Всего разделов: 8	Всего листов выписки: 19
19.08.2024г. № КУВИ-001/2024-209643763			
Кадастровый номер:		22:43:040003:720	
Сведения о наличии земельного спора о местоположении границ земельных участков:		данные отсутствуют	
Статус записи об объекте недвижимости:		Сведения об объекте недвижимости имеют статус "актуальные"	
Особые отметки:		<p>Сведения об ограничениях права на объект недвижимости, обременениях данного объекта, не зарегистрированных в реестре прав, ограничений прав и обременений недвижимого имущества: вид ограничения (обременения): ограничения прав на земельный участок, предусмотренные статьей 56 Земельного кодекса Российской Федерации; срок действия: с 27.04.2021; реквизиты документа-основания: водный кодекс Российской Федерации от 03.06.2006 № 74-ФЗ выдан: Государственная Дума Российской Федерации; постановление «Об утверждении правил установления на местности границ водоохранных зон и границ прибрежных защитных полос водных объектов» от 10.01.2009 № 17 выдан: Правительство Российской Федерации; приказ об установлении местоположения береговых линий (границ водных объектов) границ водоохранных зон и прибрежных защитных полос на водных объектах в границах земель Солонешенского района Алтайского края от 10.10.2017 № 1663 выдан: Министерство природных ресурсов и экологии Алтайского края; письмо о точности определения координат и топографической основе от 02.10.2017 № 335/10-17 выдан: ООО "Центр инженерных технологий"; карта (план), прибрежная защитная полоса р. Ануй, МО Тополинский сельсовет п. Тог-Алтай, с. Топольное, МО Солонешенский сельсовет с. Искра, с. Солонешное, МО Сибирячихинский сельсовет п. Ануйский, п. Садовый, с. Сибирячиха, МО Березовский сельсовет с. Березовка от 02.10.2017 № б/н выдан: ООО "Центр инженерных технологий"; доверенность от 26.09.2017 № б/н выдан: Министерство природных ресурсов и экологии Алтайского края; сопроводительное письмо от 13.10.2017 № б/н выдан: Министерство природных ресурсов и экологии Алтайского края. вид ограничения (обременения): ограничения прав на земельный участок, предусмотренные статьей 56 Земельного кодекса Российской Федерации; срок действия: с 27.04.2021; реквизиты документа-основания: сопроводительное письмо от 28.07.2014 № б/н выдан: Иванов Виталий Владимирович; карта(план) охранная зона электросетевого комплекса № Б-5 110/10 кВ Солонешенского района филиала ОАО "Алтайэнерго" Белокурихинские электрические сети по территории Солонешенского района Алтайского края от 26.06.2014 № б/н выдан: Общество с ограниченной ответственностью "Региональный Центр Инвентаризации и Кадастра"; доверенность от 23.06.2014 № 126 Н/22/80 выдан: Открытое акционерное общество "Межрегиональная распределительная сетевая компания Сибири - "Алтайэнерго"; письмо ФГБУ "ФКП Росреестра" о верификации ЗОУИТ от 14.10.2016 № 11-2647/16 выдан: ФГБУ "ФКП Росреестра". вид ограничения</p>	



ДОКУМЕНТ ПОДПИСАН  
ЭЛЕКТРОННОЙ ПОДПИСЬЮ

Сертификат: 00BV056B7401CB38D2B3576ACDC8425108

Владелец: ФЕДЕРАЛЬНАЯ СЛУЖБА ГОСУДАРСТВЕННОЙ  
РЕГИСТРАЦИИ, КАДАСТРА И КАРТОГРАФИИ  
Действителен: с 27.06.2023 по 19.09.2024

полное наименование должности

инициалы, фамилия

Земельный участок			
вид объекта недвижимости			
Лист № 4 раздела 1	Всего листов раздела 1: 4	Всего разделов: 8	Всего листов выписки: 19
19.08.2024г. № КУВИ-001/2024-209643763			
Кадастровый номер:		22:43:040003:720	
		<p>(обременения): ограничения прав на земельный участок, предусмотренные статьей 56 Земельного кодекса Российской Федерации; срок действия: с 27.04.2021; реквизиты документа-основания: постановление «Об утверждении правил установления на местности границ водоохранных зон и границ прибрежных защитных полос водных объектов» от 10.01.2009 № 17 выдан: Правительство Российской Федерации; водный кодекс Российской Федерации от 03.06.2006 № 74-ФЗ выдан: Государственная Дума Российской Федерации; приказ об установлении местоположения береговых линий (границ водных объектов) границ водоохранных зон и прибрежных защитных полос на водных объектах в границах земель Солонешенского района Алтайского края от 10.10.2017 № 1663 выдан: Министерство природных ресурсов и экологии Алтайского края; письмо о точности определения координат и топографической основе от 02.10.2017 № 335/10-17 выдан: ООО "Центр инженерных технологий"; карта (план), водоохранная зона р. Ануй, МО Тополинский сельсовет п. Тог-Алтай, с. Топольное, МО Солонешенский сельсовет с. Искра, с. Солонешное, МО Сибирячихинский сельсовет п. Ануйский, п. Садовый, с. Сибирячиха, МО Березовский сельсовет с. Березовка от 02.10.2017 № б/н выдан: ООО "Центр инженерных технологий"; доверенность от 26.09.2017 № б/н выдан: Министерство природных ресурсов и экологии Алтайского края; сопроводительное письмо от 13.10.2017 № б/н выдан: Министерство природных ресурсов и экологии Алтайского края. Земельный участок подлежит снятию с государственного кадастрового учета по истечении пяти лет со дня его государственного кадастрового учета, если на него не будут зарегистрированы права.</p>	
Получатель выписки:		Администрация Солонешенского района Алтайского края	

полное наименование должности	 ДОКУМЕНТ ПОДПИСАН ЭЛЕКТРОННОЙ ПОДПИСЬЮ Сертификат: 00BV056B7401CB38D2B3576ACDC8425108 Владелец: ФЕДЕРАЛЬНАЯ СЛУЖБА ГОСУДАРСТВЕННОЙ РЕГИСТРАЦИИ, КАДАСТРА И КАРТОГРАФИИ Действителен: с 27.06.2023 по 19.09.2024	инициалы, фамилия
-------------------------------	---	-------------------

Выписка из Единого государственного реестра недвижимости об объекте недвижимости  
Сведения о зарегистрированных правах

Земельный участок			
вид объекта недвижимости			
Лист № 1 раздела 2	Всего листов раздела 2: 2	Всего разделов: 8	Всего листов выписки: 19
19.08.2024г. № КУВИ-001/2024-209643763			
Кадастровый номер:		22:43:040003:720	
1	Правообладатель (правообладатели):	1.1	не установлен
	Сведения о возможности предоставления третьим лицам персональных данных физического лица:	1.1.1	данные отсутствуют
2	Вид, номер, дата и время государственной регистрации права:	2.1	не зарегистрировано
3	Сведения об осуществлении государственной регистрации сделки, права без необходимого в силу закона согласия третьего лица, органа:	3.1	данные отсутствуют
4	Ограничение прав и обременение объекта недвижимости:	не зарегистрировано	
5	Договоры участия в долевом строительстве:	не зарегистрировано	
6	Заявленные в судебном порядке права требования:	данные отсутствуют	
7	Сведения о возможности предоставления третьим лицам персональных данных физического лица	данные отсутствуют	
8	Сведения о возражении в отношении зарегистрированного права:	данные отсутствуют	
9	Сведения о наличии решения об изъятии объекта недвижимости для государственных и муниципальных нужд:	данные отсутствуют	
10	Сведения о невозможности государственной регистрации без личного участия правообладателя или его законного представителя:	данные отсутствуют	
11	Правопритязания и сведения о наличии поступивших, но не рассмотренных заявлений о проведении государственной регистрации права (перехода, прекращения права), ограничения права или обременения объекта недвижимости, сделки в отношении объекта недвижимости:	отсутствуют	



ДОКУМЕНТ ПОДПИСАН  
ЭЛЕКТРОННОЙ ПОДПИСЬЮ

Сертификат: 00BV056V7401CB38D2B3576ACDC8425108

Владелец: ФЕДЕРАЛЬНАЯ СЛУЖБА ГОСУДАРСТВЕННОЙ

РЕГИСТРАЦИИ, КАДАСТРА И КАРТОГРАФИИ

Действителен: с 27.06.2023 по 19.09.2024

полное наименование должности

инициалы, фамилия

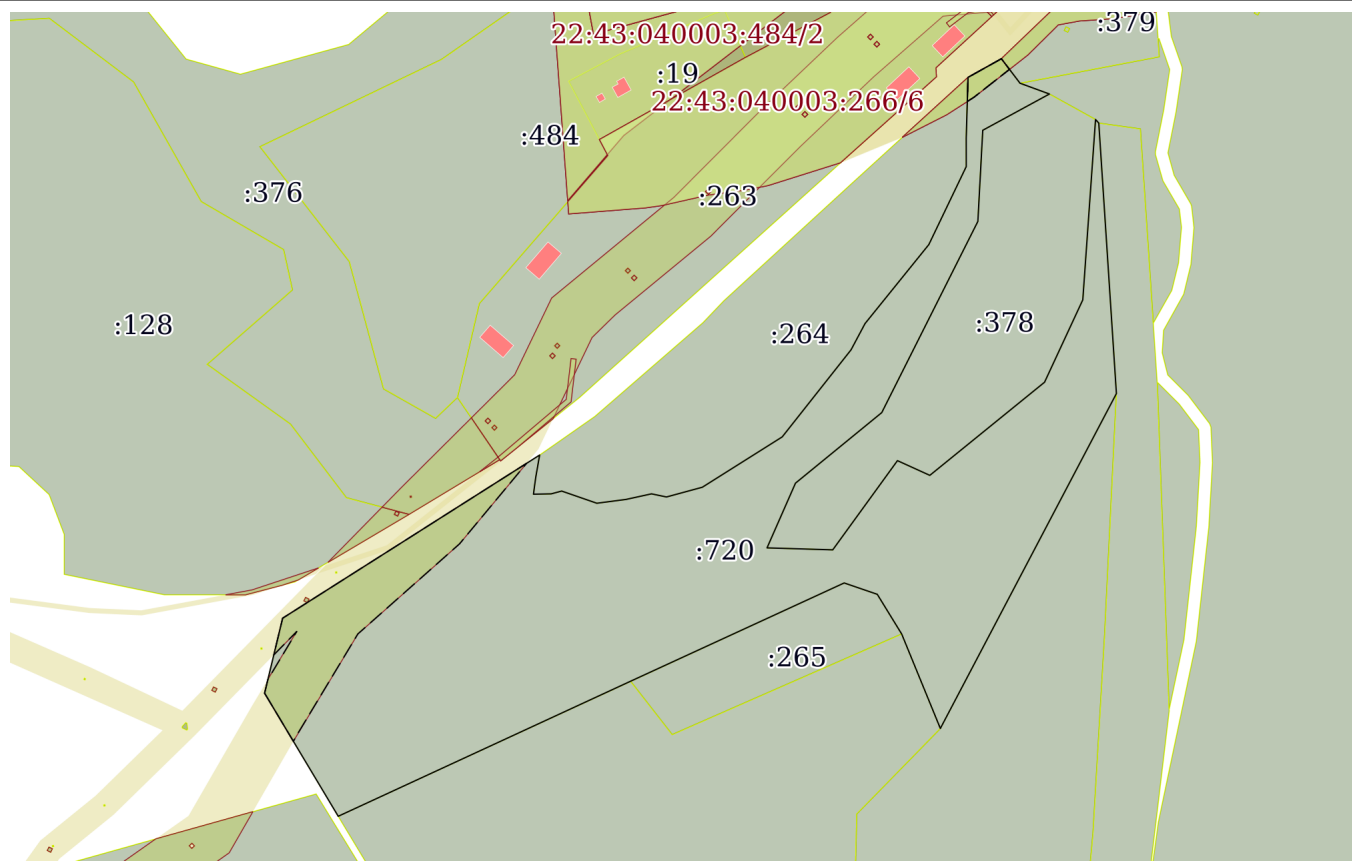
Земельный участок			
вид объекта недвижимости			
Лист № 2 раздела 2	Всего листов раздела 2: 2	Всего разделов: 8	Всего листов выписки: 19
19.08.2024г. № КУВИ-001/2024-209643763			
Кадастровый номер:		22:43:040003:720	
11	Сведения о невозможности государственной регистрации перехода, прекращения, ограничения права на земельный участок из земель сельскохозяйственного назначения:	данные отсутствуют	

полное наименование должности	 ДОКУМЕНТ ПОДПИСАН ЭЛЕКТРОННОЙ ПОДПИСЬЮ Сертификат: 00ВВ056В7401СВ38D2В3576АСDС8425108 Владелец: ФЕДЕРАЛЬНАЯ СЛУЖБА ГОСУДАРСТВЕННОЙ РЕГИСТРАЦИИ, КАДАСТРА И КАРТОГРАФИИ Действителен: с 27.06.2023 по 19.09.2024	инициалы, фамилия
-------------------------------	---	-------------------

Выписка из Единого государственного реестра недвижимости об объекте недвижимости  
Описание местоположения земельного участка

Земельный участок			
вид объекта недвижимости			
Лист № 1 раздела 3	Всего листов раздела 3: 1	Всего разделов: 8	Всего листов выписки: 19
19.08.2024г. № КУВИ-001/2024-209643763			
Кадастровый номер:		22:43:040003:720	

План (чертеж, схема) земельного участка



Масштаб 1:6000

Условные обозначения:



ДОКУМЕНТ ПОДПИСАН  
ЭЛЕКТРОННОЙ ПОДПИСЬЮ

Сертификат: 00ВВ056В7401СВ38D2В3576АСDC8425108

Владелец: ФЕДЕРАЛЬНАЯ СЛУЖБА ГОСУДАРСТВЕННОЙ  
РЕГИСТРАЦИИ, КАДАСТРА И КАРТОГРАФИИ  
Действителен: с 27.06.2023 по 19.09.2024

полное наименование должности

инициалы, фамилия



## Выписка из Единого государственного реестра недвижимости об объекте недвижимости

## Описание местоположения земельного участка

Земельный участок			
вид объекта недвижимости			
Лист № 1 раздела 3.1	Всего листов раздела 3.1: 2	Всего разделов: 8	Всего листов выписки: 19
19.08.2024г. № КУВИ-001/2024-209643763			
Кадастровый номер:		22:43:040003:720	

Описание местоположения границ земельного участка							
№ п/п	Номер точки		Дирекционный угол	Горизонтальное проложение, м	Описание закрепления на местности	Кадастровые номера смежных участков	Сведения об адресах правообладателей смежных земельных участков
	начальная	конечная					
1	2	3	4	5	6	7	8
1	1.1.1	1.1.2	189°54.5'	18.6	данные отсутствуют	22:43:040003:264	данные отсутствуют
2	1.1.2	1.1.3	187°36.4'	13.3	данные отсутствуют	22:43:040003:264	данные отсутствуют
3	1.1.3	1.1.4	88°52.6'	14.28	данные отсутствуют	22:43:040003:264	данные отсутствуют
4	1.1.4	1.1.5	75°4.1'	8.69	данные отсутствуют	22:43:040003:264	данные отсутствуют
5	1.1.5	1.1.6	109°6.8'	29.93	данные отсутствуют	22:43:040003:264	данные отсутствуют
6	1.1.6	1.1.7	82°32.3'	23.72	данные отсутствуют	22:43:040003:264	данные отсутствуют
7	1.1.7	1.1.8	77°38.3'	20.93	данные отсутствуют	22:43:040003:264	данные отсутствуют
8	1.1.8	1.1.9	101°49.3'	12.3	данные отсутствуют	22:43:040003:264	данные отсутствуют
9	1.1.9	1.1.10	74°47.5'	29.89	данные отсутствуют	22:43:040003:264	данные отсутствуют
10	1.1.10	1.1.11	57°46.3'	75.94	данные отсутствуют	22:43:040003:264	данные отсутствуют
11	1.1.11	1.1.12	38°18.9'	89.29	данные отсутствуют	22:43:040003:264	данные отсутствуют
12	1.1.12	1.1.13	28°1.5'	23.88	данные отсутствуют	22:43:040003:264	данные отсутствуют
13	1.1.13	1.1.14	38°55.2'	81.72	данные отсутствуют	22:43:040003:264	данные отсутствуют
14	1.1.14	1.1.15	25°36.9'	69.56	данные отсутствуют	22:43:040003:264	данные отсутствуют
15	1.1.15	1.1.16	359°55.5'	22.84	данные отсутствуют	22:43:040003:264	данные отсутствуют
16	1.1.16	1.1.17	1°43.9'	48.98	данные отсутствуют	22:43:040003:264	данные отсутствуют
17	1.1.17	1.1.18	60°48.5'	30.73	данные отсутствуют	данные отсутствуют	данные отсутствуют
18	1.1.18	1.1.19	142°45.8'	24.76	данные отсутствуют	22:43:040003:379	данные отсутствуют
19	1.1.19	1.1.20	110°8.8'	25.2	данные отсутствуют	22:43:040003:740(2)	данные отсутствуют
20	1.1.20	1.1.21	241°26.9'	61.05	данные отсутствуют	22:43:040003:378	данные отсутствуют
21	1.1.21	1.1.22	183°4.5'	73.45	данные отсутствуют	22:43:040003:378	данные отсутствуют
22	1.1.22	1.1.23	206°40.9'	172.11	данные отсутствуют	22:43:040003:378	данные отсутствуют



ДОКУМЕНТ ПОДПИСАН  
ЭЛЕКТРОННОЙ ПОДПИСЬЮ

Сертификат: 00BV056B7401CB38D2B3576ACDC8425108

Владелец: ФЕДЕРАЛЬНАЯ СЛУЖБА ГОСУДАРСТВЕННОЙ

РЕГИСТРАЦИИ, КАДАСТРА И КАРТОГРАФИИ

Действителен: с 27.06.2023 по 19.09.2024

полное наименование должности

инициалы, фамилия

## Земельный участок

вид объекта недвижимости

Лист № 2 раздела 3.1

Всего листов раздела 3.1: 2

Всего разделов: 8

Всего листов выписки: 19

19.08.2024г. № КУВИ-001/2024-209643763

Кадастровый номер:

22:43:040003:720

1	2	3	4	5	6	7	8
23	1.1.23	1.1.24	230°42.7'	89.67	данные отсутствуют	22:43:040003:378	данные отсутствуют
24	1.1.24	1.1.25	203°43.2'	56.85	данные отсутствуют	22:43:040003:378	данные отсутствуют
25	1.1.25	1.1.26	91°42.8'	52.86	данные отсутствуют	22:43:040003:378	данные отсутствуют
26	1.1.26	1.1.27	35°57.3'	88.65	данные отсутствуют	22:43:040003:378	данные отсутствуют
27	1.1.27	1.1.28	114°26.9'	28.58	данные отсутствуют	22:43:040003:378	данные отсутствуют
28	1.1.28	1.1.29	50°55.5'	118.86	данные отсутствуют	22:43:040003:378	данные отсутствуют
29	1.1.29	1.1.30	24°53.9'	73.04	данные отсутствуют	22:43:040003:378	данные отсутствуют
30	1.1.30	1.1.31	4°2.4'	145.47	данные отсутствуют	22:43:040003:378	данные отсутствуют
31	1.1.31	1.1.32	137°48.3'	3.9	данные отсутствуют	22:43:040003:378, 22:43:040003:740(2), 22:43:040003:490	данные отсутствуют
32	1.1.32	1.1.33	176°16.4'	218.06	данные отсутствуют	22:43:040003:490	данные отсутствуют
33	1.1.33	1.1.34	207°43.4'	304.35	данные отсутствуют	22:43:040003:739	данные отсутствуют
34	1.1.34	1.1.35	337°44.3'	82.12	данные отсутствуют	22:43:040003:728	адрес отсутствует
35	1.1.35	1.1.36	328°25.4'	37.47	данные отсутствуют	22:43:040003:265	данные отсутствуют
36	1.1.36	1.1.37	288°55.5'	28.12	данные отсутствуют	22:43:040003:265	данные отсутствуют
37	1.1.37	1.1.38	245°17.3'	189.07	данные отсутствуют	22:43:040003:265	данные отсутствуют
38	1.1.38	1.1.39	245°11.9'	259.03	данные отсутствуют	22:43:040003:728	адрес отсутствует
39	1.1.39	1.1.40	329°7.0'	115.39	данные отсутствуют	данные отсутствуют	данные отсутствуют
40	1.1.39	1.1.39			данные отсутствуют	22:43:040001:1566	адрес отсутствует
41	1.1.40	1.1.41	13°31.8'	62.06	данные отсутствуют	данные отсутствуют	данные отсутствуют
42	1.1.41	1.1.1	57°35.0'	244.84	данные отсутствуют	данные отсутствуют	данные отсутствуют



ДОКУМЕНТ ПОДПИСАН  
ЭЛЕКТРОННОЙ ПОДПИСЬЮ

Сертификат: 00BV056B7401CB38D2B3576ACDC8425108

Владелец: ФЕДЕРАЛЬНАЯ СЛУЖБА ГОСУДАРСТВЕННОЙ

РЕГИСТРАЦИИ, КАДАСТРА И КАРТОГРАФИИ

Действителен: с 27.06.2023 по 19.09.2024

полное наименование должности

инициалы, фамилия

## Выписка из Единого государственного реестра недвижимости об объекте недвижимости

## Описание местоположения земельного участка

Земельный участок			
вид объекта недвижимости			
Лист № 1 раздела 3.2	Всего листов раздела 3.2: 2	Всего разделов: 8	Всего листов выписки: 19
19.08.2024г. № КУВИ-001/2024-209643763			
Кадастровый номер:		22:43:040003:720	

Сведения о характерных точках границы земельного участка				
Система координат МСК-22, зона 3				
Номер точки	Координаты, м		Описание закрепления на местности	Средняя квадратичная погрешность определения координат характерных точек границ земельного участка, м
	X	Y		
1	2	3	4	5
1	421752.95	3206569.08	не закреплена	0.1
2	421621.7	3206362.39	не закреплена	2.5
3	421561.36	3206347.87	не закреплена	2.5
4	421462.33	3206407.1	не закреплена	2.5
5	421570.99	3206642.24	не закреплена	0.3
6	421650.03	3206814	не закреплена	0.3
7	421640.91	3206840.6	не закреплена	0.3
8	421608.99	3206860.22	не закреплена	0.3
9	421532.99	3206891.33	не закреплена	0.3
10	421802.4	3207032.92	не закреплена	1
11	422020	3207018.75	не закреплена	1
12	422022.89	3207016.13	не закреплена	2.5
13	421877.78	3207005.88	не закреплена	2.5
14	421811.53	3206975.13	не закреплена	2.5
15	421736.61	3206882.86	не закреплена	2.5
16	421748.44	3206856.84	не закреплена	2.5
17	421676.68	3206804.79	не закреплена	2.5
18	421678.26	3206751.95	не закреплена	2.5
19	421730.31	3206774.82	не закреплена	2.5
20	421787.09	3206844.22	не закреплена	2.5
21	421940.87	3206921.5	не закреплена	2.5
22	422014.21	3206925.44	не закреплена	2.5



ДОКУМЕНТ ПОДПИСАН  
ЭЛЕКТРОННОЙ ПОДПИСЬЮ

Сертификат: 00ВВ056В7401СВ38D2В3576АСDС8425108

Владелец: ФЕДЕРАЛЬНАЯ СЛУЖБА ГОСУДАРСТВЕННОЙ  
РЕГИСТРАЦИИ, КАДАСТРА И КАРТОГРАФИИ  
Действителен: с 27.06.2023 по 19.09.2024

полное наименование должности

инициалы, фамилия

## Земельный участок

вид объекта недвижимости

Лист № 2 раздела 3.2

Всего листов раздела 3.2: 2

Всего разделов: 8

Всего листов выписки: 19

19.08.2024г. № КУВИ-001/2024-209643763

Кадастровый номер:

22:43:040003:720

1	2	3	4	5
23	422043.39	3206979.07	не закреплена	2.5
24	422052.07	3206955.41	не закреплена	5
25	422071.78	3206940.43	не закреплена	5
26	422056.79	3206913.6	не закреплена	0.1
27	422007.83	3206912.12	не закреплена	0.1
28	421984.99	3206912.15	не закреплена	0.1
29	421922.27	3206882.08	не закреплена	0.1
30	421858.69	3206830.74	не закреплена	0.1
31	421837.61	3206819.52	не закреплена	0.1
32	421767.55	3206764.16	не закреплена	0.1
33	421727.05	3206699.92	не закреплена	0.1
34	421719.21	3206671.08	не закреплена	0.1
35	421721.73	3206659.04	не закреплена	0.1
36	421717.25	3206638.6	не закреплена	0.1
37	421714.17	3206615.08	не закреплена	0.1
38	421723.97	3206586.8	не закреплена	0.1
39	421721.73	3206578.4	не закреплена	0.1
40	421721.45	3206564.12	не закреплена	0.1
41	421734.63	3206565.88	не закреплена	0.1
1	421752.95	3206569.08	не закреплена	0.1



ДОКУМЕНТ ПОДПИСАН  
ЭЛЕКТРОННОЙ ПОДПИСЬЮ

Сертификат: 00ВВ056В7401СВ38D2В3576АСDC8425108

Владелец: ФЕДЕРАЛЬНАЯ СЛУЖБА ГОСУДАРСТВЕННОЙ

РЕГИСТРАЦИИ, КАДАСТРА И КАРТОГРАФИИ

Действителен: с 27.06.2023 по 19.09.2024

полное наименование должности

инициалы, фамилия

Выписка из Единого государственного реестра недвижимости об объекте недвижимости  
Сведения о частях земельного участка

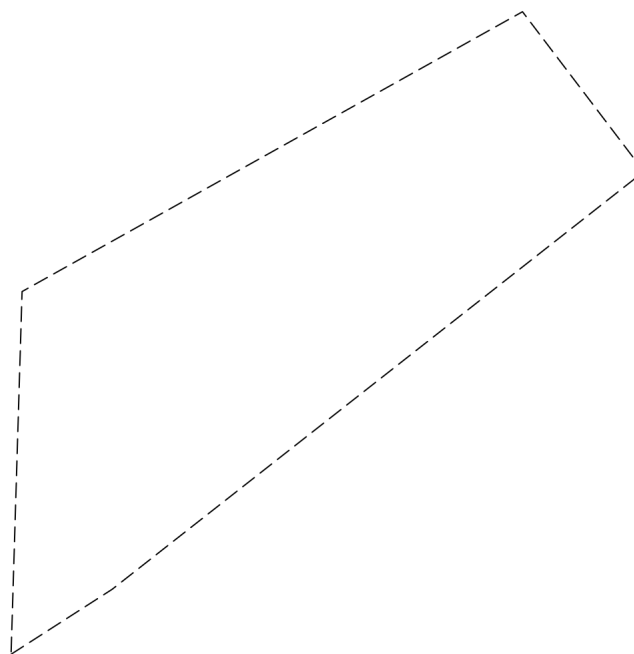
Земельный участок			
вид объекта недвижимости			

Лист № 1 раздела 4	Всего листов раздела 4: 3	Всего разделов: 8	Всего листов выписки: 19
--------------------	---------------------------	-------------------	--------------------------

19.08.2024г. № КУВИ-001/2024-209643763

Кадастровый номер: 22:43:040003:720

План (чертеж, схема) части земельного участка      Учетный номер части: 22:43:040003:720/1



Масштаб 1:400      Условные обозначения:

полное наименование должности	 ДОКУМЕНТ ПОДПИСАН ЭЛЕКТРОННОЙ ПОДПИСЬЮ	инициалы, фамилия
	Сертификат: 00ВВ056В7401СВ38D2В3576АСDС8425108 Владелец: ФЕДЕРАЛЬНАЯ СЛУЖБА ГОСУДАРСТВЕННОЙ РЕГИСТРАЦИИ, КАДАСТРА И КАРТОГРАФИИ Действителен: с 27.06.2023 по 19.09.2024	

Земельный участок

вид объекта недвижимости

Лист № 2 раздела 4

Всего листов раздела 4: 3

Всего разделов: 8

Всего листов выписки: 19

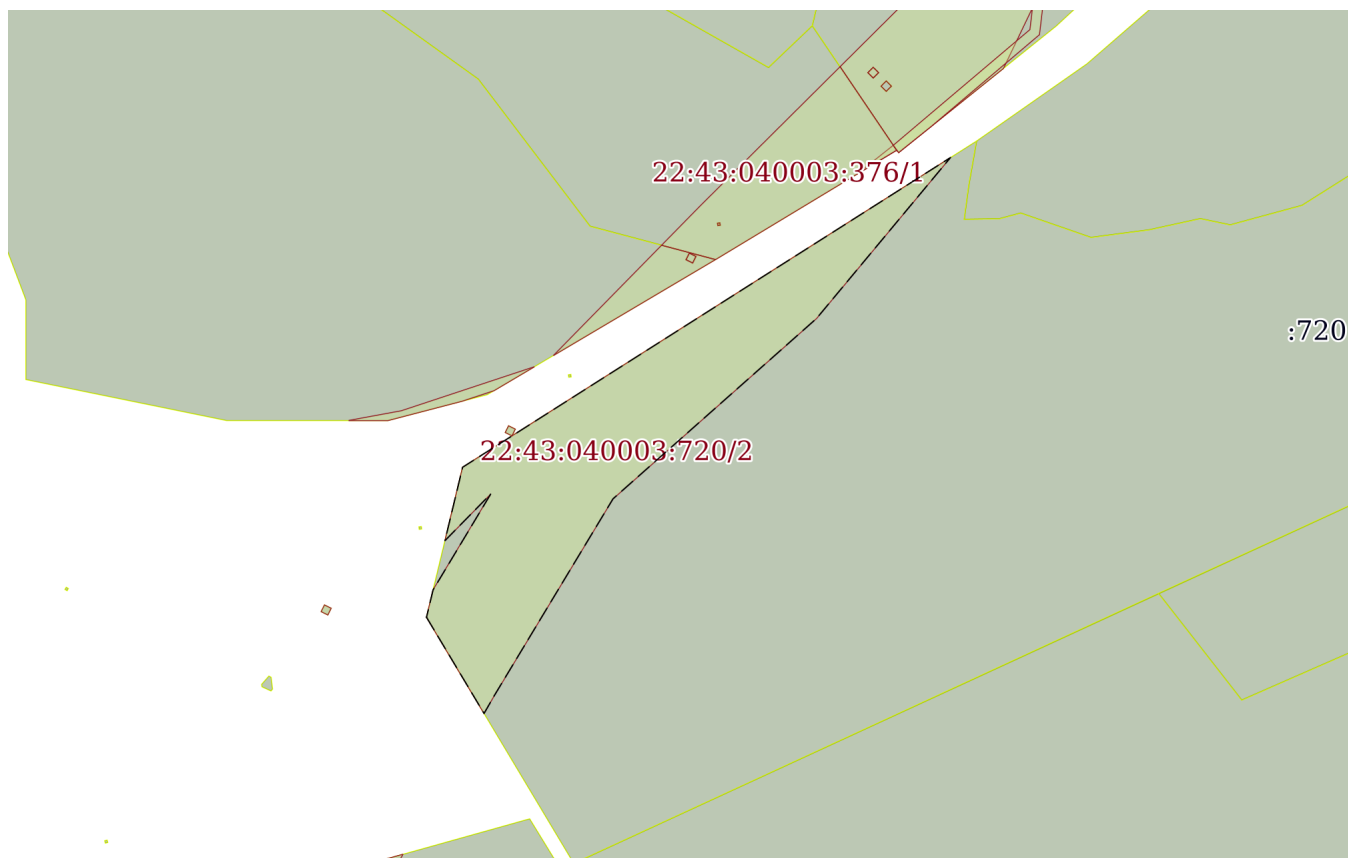
19.08.2024г. № КУВИ-001/2024-209643763

Кадастровый номер:

22:43:040003:720

План (чертеж, схема) части земельного участка

Учетный номер части: 22:43:040003:720/2



Масштаб 1:3000

Условные обозначения:



ДОКУМЕНТ ПОДПИСАН  
ЭЛЕКТРОННОЙ ПОДПИСЬЮ

Сертификат: 00ВВ056В7401СВ38D2В3576АСDС8425108

Владелец: ФЕДЕРАЛЬНАЯ СЛУЖБА ГОСУДАРСТВЕННОЙ

РЕГИСТРАЦИИ, КАДАСТРА И КАРТОГРАФИИ

Действителен: с 27.06.2023 по 19.09.2024

полное наименование должности

инициалы, фамилия

Земельный участок

вид объекта недвижимости

Лист № 3 раздела 4

Всего листов раздела 4: 3

Всего разделов: 8

Всего листов выписки: 19

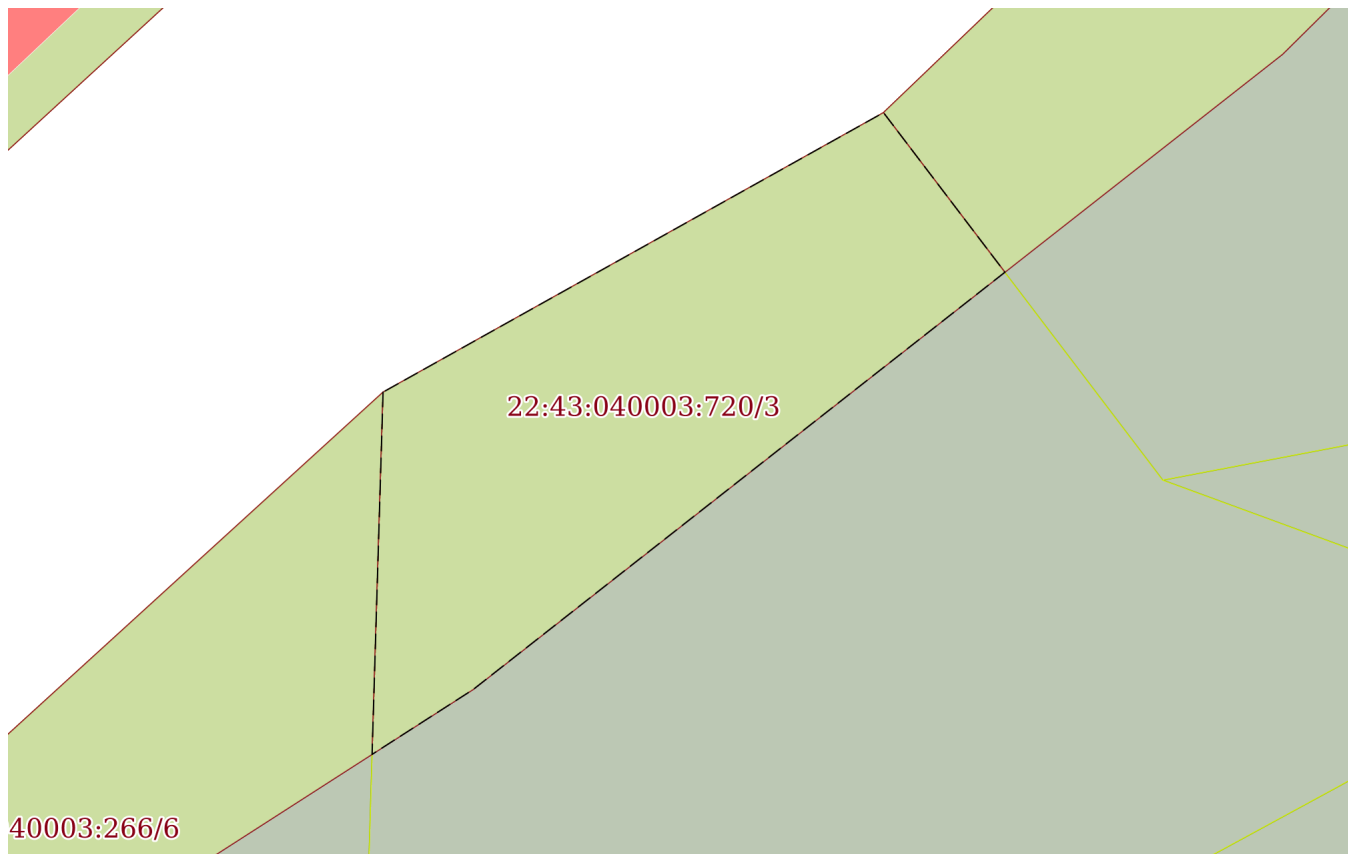
19.08.2024г. № КУВИ-001/2024-209643763

Кадастровый номер:

22:43:040003:720

План (чертеж, схема) части земельного участка

Учетный номер части: 22:43:040003:720/3



Масштаб 1:400

Условные обозначения:



ДОКУМЕНТ ПОДПИСАН  
ЭЛЕКТРОННОЙ ПОДПИСЬЮ

Сертификат: 00ВВ056В7401СВ38D2В3576АСDС8425108

Владелец: ФЕДЕРАЛЬНАЯ СЛУЖБА ГОСУДАРСТВЕННОЙ

РЕГИСТРАЦИИ, КАДАСТРА И КАРТОГРАФИИ

Действителен: с 27.06.2023 по 19.09.2024

полное наименование должности

инициалы, фамилия

Выписка из Единого государственного реестра недвижимости об объекте недвижимости  
Сведения о частях земельного участка

Земельный участок		
вид объекта недвижимости		
Лист № 1 раздела 4.1	Всего листов раздела 4.1: 2	Всего разделов: 8
19.08.2024г. № КУВИ-001/2024-209643763		
Кадастровый номер:		22:43:040003:720
Учетный номер части	Площадь, м2	Содержание ограничения в использовании или ограничения права на объект недвижимости или обременения объекта недвижимости
1	2	3
22:43:040003:720/1	497	вид ограничения (обременения): ограничения прав на земельный участок, предусмотренные статьей 56 Земельного кодекса Российской Федерации; Срок действия: не установлен; реквизиты документа-основания: водный кодекс Российской Федерации от 03.06.2006 № 74-ФЗ выдан: Государственная Дума Российской Федерации; постановление «Об утверждении правил установления на местности границ водоохранных зон и границ прибрежных защитных полос водных объектов» от 10.01.2009 № 17 выдан: Правительство Российской Федерации; приказ об установлении местоположения береговых линий (границ водных объектов) границ водоохранных зон и прибрежных защитных полос на водных объектах в границах земель Солонешенского района Алтайского края от 10.10.2017 № 1663 выдан: Министерство природных ресурсов и экологии Алтайского края; письмо о точности определения координат и топографической основе от 02.10.2017 № 335/10-17 выдан: ООО "Центр инженерных технологий"; карта (план), прибрежная защитная полоса р. Ануй, МО Тополинский сельсовет п. Тог-Алтай, с. Топольное, МО Солонешенский сельсовет с. Искра, с. Солонешное, МО Сибирячихинский сельсовет п. Ануйский, п. Садовый, с. Сибирячиха, МО Березовский сельсовет с. Березовка от 02.10.2017 № б/н выдан: ООО "Центр инженерных технологий"; доверенность от 26.09.2017 № б/н выдан: Министерство природных ресурсов и экологии Алтайского края; сопроводительное письмо от 13.10.2017 № б/н выдан: Министерство природных ресурсов и экологии Алтайского края; Содержание ограничения (обременения): Ограничения использования территории прибрежной защитной полосы (ПЗП) определены ч. 15, 16, 17 ст. 65 Водного кодекса РФ от 03.06.2006 N 74-ФЗ; Реестровый номер границы: 22:43-6.140; Вид объекта реестра границ: Зона с особыми условиями использования территории; Вид зоны по документу: Прибрежная защитная полоса р. Ануй, МО Тополинский сельсовет п. Тог-Алтай, с. Топольное, МО Солонешенский сельсовет с. Искра, с. Солонешное, МО Сибирячихинский сельсовет п. Ануйский, п. Садовый, с. Сибирячиха, МО Березовский сельсовет с. Березовка; Тип зоны: Прибрежная защитная полоса; Индекс: -
22:43:040003:720/2	9480	вид ограничения (обременения): ограничения прав на земельный участок, предусмотренные статьей 56 Земельного кодекса Российской Федерации; Срок действия: не установлен; реквизиты документа-основания: сопроводительное письмо от 28.07.2014 № б/н выдан: Иванов Виталий Владимирович; карта(план) охранная зона электросетевого комплекса № Б-5 110/10 кВ Солонешенского района филиала ОАО "Алтайэнерго" Белокурихинские электрические сети по территории Солонешенского района Алтайского края от 26.06.2014 № б/н выдан: Общество с ограниченной ответственностью "Региональный Центр



ДОКУМЕНТ ПОДПИСАН  
ЭЛЕКТРОННОЙ ПОДПИСЬЮ

Сертификат: 00BV056B7401CB38D2B3576ACDC8425108

Владелец: ФЕДЕРАЛЬНАЯ СЛУЖБА ГОСУДАРСТВЕННОЙ  
РЕГИСТРАЦИИ, КАДАСТРА И КАРТОГРАФИИ  
Действителен: с 27.06.2023 по 19.09.2024

полное наименование должности

инициалы, фамилия



Земельный участок			
вид объекта недвижимости			
Лист № 2 раздела 4.1	Всего листов раздела 4.1: 2	Всего разделов: 8	Всего листов выписки: 19
19.08.2024г. № КУВИ-001/2024-209643763			
Кадастровый номер:		22:43:040003:720	
		Инвентаризации и Кадастра"; доверенность от 23.06.2014 № 126 Н/22/80 выдан: Открытое акционерное общество "Межрегиональная распределительная сетевая компания Сибири - "Алтайэнерго"; письмо ФГБУ "ФКП Росреестра" о верификации ЗОУИТ от 14.10.2016 № 11-2647/16 выдан: ФГБУ "ФКП Росреестра"; Содержание ограничения (обременения): В соответствии с "Правилами установления охранных зон объектов электросетевого хозяйства и особых условий использования земельных участков, расположенных в границах таких зон", утвержденными постановлением Правительства РФ от 24.02.2009 г. № 160; Реестровый номер границы: 22:43-6.147; Вид объекта реестра границ: Зона с особыми условиями использования территории; Вид зоны по документу: охранный зона электросетевого комплекса № Б-5 110/10 кВ Солонешенского района филиала ОАО "Алтайэнерго" Белокурихинские электрические сети по территории Солонешенского района Алтайского края; Тип зоны: Охранный зона инженерных коммуникаций	
22:43:040003:720/3	497	вид ограничения (обременения): ограничения прав на земельный участок, предусмотренные статьей 56 Земельного кодекса Российской Федерации; Срок действия: не установлен; реквизиты документа-основания: постановление «Об утверждении правил установления на местности границ водоохранных зон и границ прибрежных защитных полос водных объектов» от 10.01.2009 № 17 выдан: Правительство Российской Федерации; водный кодекс Российской Федерации от 03.06.2006 № 74-ФЗ выдан: Государственная Дума Российской Федерации; приказ об установлении местоположения береговых линий (границ водных объектов) границ водоохранных зон и прибрежных защитных полос на водных объектах в границах земель Солонешенского района Алтайского края от 10.10.2017 № 1663 выдан: Министерство природных ресурсов и экологии Алтайского края; письмо о точности определения координат и топографической основе от 02.10.2017 № 335/10-17 выдан: ООО "Центр инженерных технологий"; карта (план), водоохранная зона р. Ануй, МО Тополинский сельсовет п. Тог-Алтай, с. Топольное, МО Солонешенский сельсовет с. Искра, с. Солонешное, МО Сибирячихинский сельсовет п. Ануйский, п. Садовый, с. Сибирячиха, МО Березовский сельсовет с. Березовка от 02.10.2017 № б/н выдан: ООО "Центр инженерных технологий"; доверенность от 26.09.2017 № б/н выдан: Министерство природных ресурсов и экологии Алтайского края; сопроводительное письмо от 13.10.2017 № б/н выдан: Министерство природных ресурсов и экологии Алтайского края; Содержание ограничения (обременения): Ограничения использования территории водоохранной зоны (ВЗ) определены ч. 15, 16 ст. 65 Водного кодекса РФ от 03.06.2006 N 74-ФЗ; Реестровый номер границы: 22:43-6.132; Вид объекта реестра границ: Зона с особыми условиями использования территории; Вид зоны по документу: Водоохранная зона р. Ануй, МО Тополинский сельсовет п. Тог-Алтай, с. Топольное, МО Солонешенский сельсовет с. Искра, с. Солонешное, МО Сибирячихинский сельсовет п. Ануйский, п. Садовый, с. Сибирячиха, МО Березовский сельсовет с. Березовка; Тип зоны: Водоохранная зона; Индекс: -	

 ДОКУМЕНТ ПОДПИСАН ЭЛЕКТРОННОЙ ПОДПИСЬЮ Сертификат: 00BV056B7401CB38D2B3576ACDC8425108 Владелец: ФЕДЕРАЛЬНАЯ СЛУЖБА ГОСУДАРСТВЕННОЙ РЕГИСТРАЦИИ, КАДАСТРА И КАРТОГРАФИИ Действителен: с 27.06.2023 по 19.09.2024	инициалы, фамилия
полное наименование должности	

Выписка из Единого государственного реестра недвижимости об объекте недвижимости

Сведения о частях земельного участка

Земельный участок			
вид объекта недвижимости			
Лист № 1 раздела 4.2	Всего листов раздела 4.2: 3	Всего разделов: 8	Всего листов выписки: 19
19.08.2024г. № КУВИ-001/2024-209643763			
Кадастровый номер:		22:43:040003:720	

Сведения о характерных точках границы части (частей) земельного участка				
Учетный номер части: 22:43:040003:720/1				
Система координат МСК-22, зона 3				
Номер точки	Координаты, м		Описание закрепления на местности	Средняя квадратичная погрешность определения координат характерных точек границ земельного участка, м
	X	Y		
1	2	3	4	5
1	422037.36	3206913.01	-	-
2	422056.79	3206913.6	-	-
3	422071.78	3206940.43	-	-
4	422063.22	3206946.94	-	-
5	422040.84	3206918.43	-	-
1	422037.36	3206913.01	-	-

полное наименование должности		ДОКУМЕНТ ПОДПИСАН ЭЛЕКТРОННОЙ ПОДПИСЬЮ	инициалы, фамилия
	Сертификат: 00ВВ056В7401СВ38D2В3576АСDС8425108 Владелец: ФЕДЕРАЛЬНАЯ СЛУЖБА ГОСУДАРСТВЕННОЙ РЕГИСТРАЦИИ, КАДАСТРА И КАРТОГРАФИИ Действителен: с 27.06.2023 по 19.09.2024		

Земельный участок			
вид объекта недвижимости			
Лист № 2 раздела 4.2	Всего листов раздела 4.2: 3	Всего разделов: 8	Всего листов выписки: 19

19.08.2024г. № КУВИ-001/2024-209643763

Кадастровый номер: 22:43:040003:720

Сведения о характерных точках границы части (частей) земельного участка				
Учетный номер части: 22:43:040003:720/2				
Система координат МСК-22, зона 3				
Номер точки	Координаты, м		Описание закрепления на местности	Средняя квадратичная погрешность определения координат характерных точек границ земельного участка, м
	X	Y		
1	2	3	4	5
1	421561.36	3206347.87	-	-
2	421572.35	3206350.51	-	-
3	421610.97	3206373.72	-	-
4	421592.18	3206355.29	-	-
5	421621.7	3206362.39	-	-
6	421746.27	3206558.57	-	-
7	421681.5	3206504.66	-	-
8	421609.01	3206422.88	-	-
9	421530.06	3206375.26	-	-
10	421522.67	3206371.01	-	-
1	421561.36	3206347.87	-	-



ДОКУМЕНТ ПОДПИСАН  
ЭЛЕКТРОННОЙ ПОДПИСЬЮ

Сертификат: 00ВВ056В7401СВ38D2В3576АСDC8425108

Владелец: ФЕДЕРАЛЬНАЯ СЛУЖБА ГОСУДАРСТВЕННОЙ

РЕГИСТРАЦИИ, КАДАСТРА И КАРТОГРАФИИ

Действителен: с 27.06.2023 по 19.09.2024

полное наименование должности

инициалы, фамилия

Земельный участок				
вид объекта недвижимости				
Лист № 3 раздела 4.2		Всего листов раздела 4.2: 3		Всего разделов: 8
Всего листов выписки: 19				
19.08.2024г. № КУВИ-001/2024-209643763				
Кадастровый номер:			22:43:040003:720	
Сведения о характерных точках границы части (частей) земельного участка				
Учетный номер части: 22:43:040003:720/3				
Система координат МСК-22, зона 3				
Номер точки	Координаты, м		Описание закрепления на местности	Средняя квадратичная погрешность определения координат характерных точек границ земельного участка, м
	X	Y		
1	2	3	4	5
1	422056.79	3206913.6	-	-
2	422071.78	3206940.43	-	-
3	422063.22	3206946.94	-	-
4	422040.84	3206918.43	-	-
5	422037.36	3206913.01	-	-
1	422056.79	3206913.6	-	-



ДОКУМЕНТ ПОДПИСАН  
ЭЛЕКТРОННОЙ ПОДПИСЬЮ

Сертификат: 00ВВ056В7401СВ38D2В3576АСDС8425108

Владелец: ФЕДЕРАЛЬНАЯ СЛУЖБА ГОСУДАРСТВЕННОЙ  
РЕГИСТРАЦИИ, КАДАСТРА И КАРТОГРАФИИ  
Действителен: с 27.06.2023 по 19.09.2024

полное наименование должности

инициалы, фамилия

Филиал публично-правовой компании "Роскадастр" по Алтайскому краю  
полное наименование органа регистрации прав  
Выписка из Единого государственного реестра недвижимости об объекте недвижимости

Сведения о характеристиках объекта недвижимости

В Единый государственный реестр недвижимости внесены следующие сведения:

Раздел 1 Лист 1

Земельный участок			
вид объекта недвижимости			
Лист № 1 раздела 1	Всего листов раздела 1: 3	Всего разделов: 5	Всего листов выписки: 8
19.08.2024г. № КУВИ-001/2024-209643765			
Кадастровый номер:	22:43:040003:729		
Номер кадастрового квартала:	22:43:040003		
Дата присвоения кадастрового номера:	24.07.2023		
Ранее присвоенный государственный учетный номер:	данные отсутствуют		
Местоположение:	Российская Федерация, Алтайский край, Солонешенский район, МО Сибирячихинский сельсовет, п. Ануйский, вершины логов: Малинин, Ефимов		
Площадь:	1074683 +/- 9071		
Кадастровая стоимость, руб.:	1354100.58		
Кадастровые номера расположенных в пределах земельного участка объектов недвижимости:	данные отсутствуют		
Кадастровые номера объектов недвижимости, из которых образован объект недвижимости:	данные отсутствуют		
Кадастровые номера образованных объектов недвижимости:	данные отсутствуют		
Категория земель:	Земли сельскохозяйственного назначения		
Виды разрешенного использования:	Выпас сельскохозяйственных животных		
Сведения о кадастровом инженерере:	Шершнев Василий Владимирович, СНИЛС 053-498-742 92, договор на выполнение кадастровых работ от 17.07.2023 № 33, дата завершения кадастровых работ: 20.07.2023		
Сведения о лесах, водных объектах и об иных природных объектах, расположенных в пределах земельного участка:	данные отсутствуют		
Сведения о том, что земельный участок полностью расположен в границах зоны с особыми условиями использования территории, территории объекта культурного наследия, публичного сервитута:	данные отсутствуют		



полное наименование должности	инициалы, фамилия
-------------------------------	-------------------

Земельный участок			
вид объекта недвижимости			
Лист № 2 раздела 1	Всего листов раздела 1: 3	Всего разделов: 5	Всего листов выписки: 8
19.08.2024г. № КУВИ-001/2024-209643765			
Кадастровый номер:		22:43:040003:729	
Сведения о том, что земельный участок расположен в границах особой экономической зоны, территории опережающего развития, зоны территориального развития в Российской Федерации, игровой зоны:	данные отсутствуют		
Сведения о том, что земельный участок расположен в границах особо охраняемой природной территории, Байкальской природной территории и ее экологических зон, лесопарковом зеленом поясе, охотничьего угодья, лесничества:	данные отсутствуют		
Сведения о расположении земельного участка и (или) расположенного на нем объекта недвижимости в границах территории, в отношении которой принято решение о резервировании земель для государственных или муниципальных нужд:	данные отсутствуют		
Сведения о результатах проведения государственного земельного надзора:	данные отсутствуют		
Сведения о расположении земельного участка в границах территории, в отношении которой утвержден проект межевания территории:	данные отсутствуют		
Условный номер земельного участка:	данные отсутствуют		
Сведения о принятии акта и (или) заключении договора, предусматривающих предоставление в соответствии с земельным законодательством исполнительным органом государственным органом власти или органом местного самоуправления, находящегося в государственной или муниципальной собственности земельного участка для строительства наемного дома социального использования или наемного дома коммерческого использования:	данные отсутствуют		
Сведения о том, что земельный участок или земельные участки образованы на основании решения об изъятии земельного участка и (или) расположенного на нем объекта недвижимости для государственных или муниципальных нужд:	данные отсутствуют		
Сведения о том, что земельный участок образован из земель или земельного участка, государственная собственность на которые не разграничена:	Земельный участок образован из земель или земельного участка, государственная собственность на которые не разграничена. В соответствии с Федеральным законом от 25 октября 2001 г. № 137-ФЗ "О введении в действие Земельного кодекса Российской Федерации" орган Администрация Солонешенского района Алтайского края уполномочен на распоряжение таким земельным участком.		



ДОКУМЕНТ ПОДПИСАН  
ЭЛЕКТРОННОЙ ПОДПИСЬЮ

Сертификат: 00BV056B7401CB38D2B3576ACDC8425108

Владелец: ФЕДЕРАЛЬНАЯ СЛУЖБА ГОСУДАРСТВЕННОЙ

РЕГИСТРАЦИИ, КАДАСТРА И КАРТОГРАФИИ

Действителен: с 27.06.2023 по 19.09.2024

полное наименование должности

инициалы, фамилия

Земельный участок			
вид объекта недвижимости			
Лист № 3 раздела 1	Всего листов раздела 1: 3	Всего разделов: 5	Всего листов выписки: 8
19.08.2024г. № КУВИ-001/2024-209643765			
Кадастровый номер:		22:43:040003:729	
Сведения о наличии земельного спора о местоположении границ земельных участков:		данные отсутствуют	
Статус записи об объекте недвижимости:		Сведения об объекте недвижимости имеют статус "актуальные"	
Особые отметки:		Земельный участок подлежит снятию с государственного кадастрового учета по истечении пяти лет со дня его государственного кадастрового учета, если на него не будут зарегистрированы права. Сведения, необходимые для заполнения раздела: 4 - Сведения о частях земельного участка, отсутствуют.	
Получатель выписки:		Администрация Солонешенского района Алтайского края	

	 <p>ДОКУМЕНТ ПОДПИСАН ЭЛЕКТРОННОЙ ПОДПИСЬЮ</p> <p>Сертификат: 00ВВ056В7401СВ38D2В3576АСDС8425108 Владелец: ФЕДЕРАЛЬНАЯ СЛУЖБА ГОСУДАРСТВЕННОЙ РЕГИСТРАЦИИ, КАДАСТРА И КАРТОГРАФИИ Действителен: с 27.06.2023 по 19.09.2024</p>	
полное наименование должности	инициалы, фамилия	

Выписка из Единого государственного реестра недвижимости об объекте недвижимости  
Сведения о зарегистрированных правах

Земельный участок			
вид объекта недвижимости			
Лист № 1 раздела 2	Всего листов раздела 2: 2	Всего разделов: 5	Всего листов выписки: 8
19.08.2024г. № КУВИ-001/2024-209643765			
Кадастровый номер:		22:43:040003:729	
1	Правообладатель (правообладатели):	1.1	не установлен
	Сведения о возможности предоставления третьим лицам персональных данных физического лица:	1.1.1	данные отсутствуют
2	Вид, номер, дата и время государственной регистрации права:	2.1	не зарегистрировано
3	Сведения об осуществлении государственной регистрации сделки, права без необходимого в силу закона согласия третьего лица, органа:	3.1	данные отсутствуют
4	Ограничение прав и обременение объекта недвижимости:	не зарегистрировано	
5	Договоры участия в долевом строительстве:	не зарегистрировано	
6	Заявленные в судебном порядке права требования:	данные отсутствуют	
7	Сведения о возможности предоставления третьим лицам персональных данных физического лица	данные отсутствуют	
8	Сведения о возражении в отношении зарегистрированного права:	данные отсутствуют	
9	Сведения о наличии решения об изъятии объекта недвижимости для государственных и муниципальных нужд:	данные отсутствуют	
10	Сведения о невозможности государственной регистрации без личного участия правообладателя или его законного представителя:	данные отсутствуют	
11	Правопритязания и сведения о наличии поступивших, но не рассмотренных заявлений о проведении государственной регистрации права (перехода, прекращения права), ограничения права или обременения объекта недвижимости, сделки в отношении объекта недвижимости:	отсутствуют	



ДОКУМЕНТ ПОДПИСАН  
ЭЛЕКТРОННОЙ ПОДПИСЬЮ

Сертификат: 00BV056B7401CB38D2B3576ACDC8425108

Владелец: ФЕДЕРАЛЬНАЯ СЛУЖБА ГОСУДАРСТВЕННОЙ  
РЕГИСТРАЦИИ, КАДАСТРА И КАРТОГРАФИИ  
Действителен: с 27.06.2023 по 19.09.2024

полное наименование должности

инициалы, фамилия



Земельный участок			
вид объекта недвижимости			
Лист № 2 раздела 2	Всего листов раздела 2: 2	Всего разделов: 5	Всего листов выписки: 8
19.08.2024г. № КУВИ-001/2024-209643765			
Кадастровый номер:		22:43:040003:729	
11	Сведения о невозможности государственной регистрации перехода, прекращения, ограничения права на земельный участок из земель сельскохозяйственного назначения:	данные отсутствуют	

полное наименование должности		ДОКУМЕНТ ПОДПИСАН	инициалы, фамилия
		ЭЛЕКТРОННОЙ ПОДПИСЬЮ	
Сертификат: 00ВВ056В7401СВ38D2В3576АСDС8425108		Владелец: ФЕДЕРАЛЬНАЯ СЛУЖБА ГОСУДАРСТВЕННОЙ	
РЕГИСТРАЦИИ, КАДАСТРА И КАРТОГРАФИИ		Действителен: с 27.06.2023 по 19.09.2024	

Выписка из Единого государственного реестра недвижимости об объекте недвижимости  
Описание местоположения земельного участка

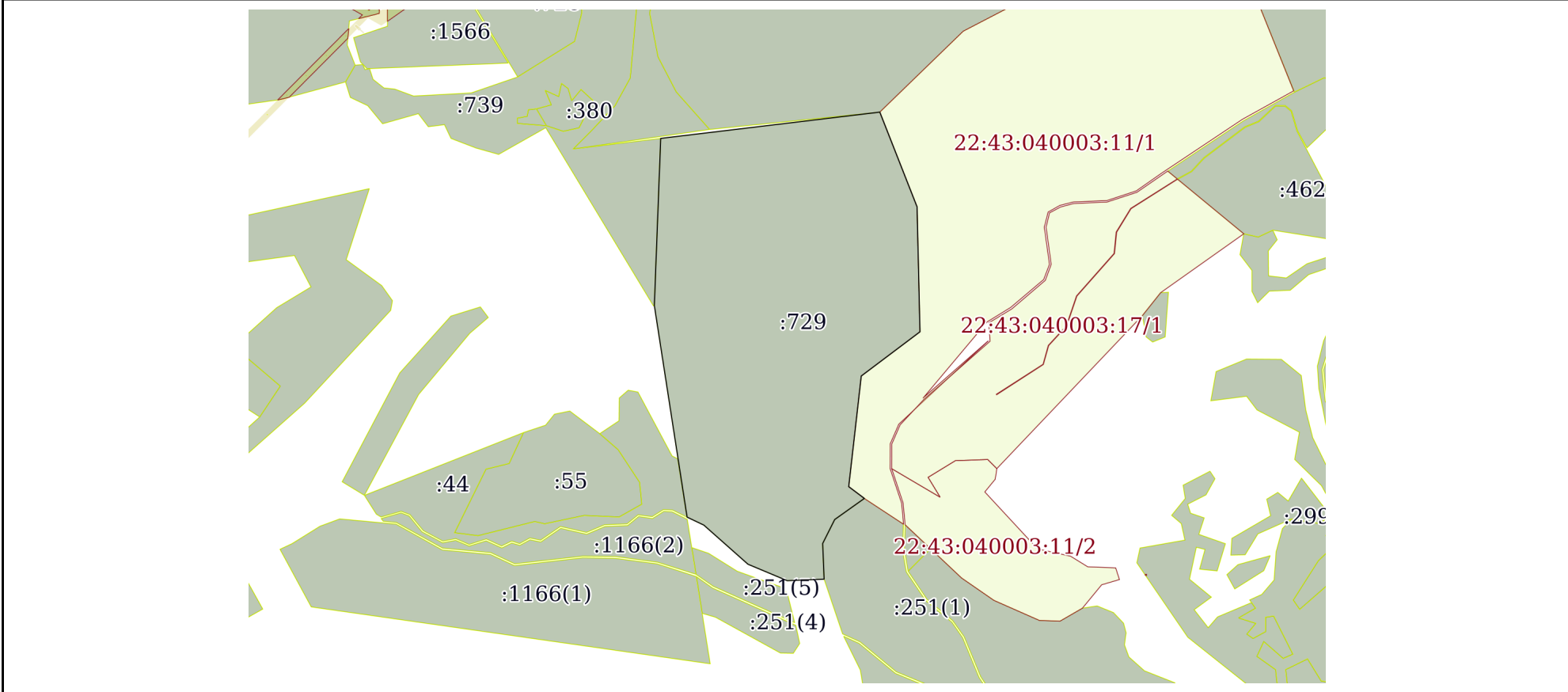
Земельный участок			
вид объекта недвижимости			

Лист № 1 раздела 3	Всего листов раздела 3: 1	Всего разделов: 5	Всего листов выписки: 8
--------------------	---------------------------	-------------------	-------------------------

19.08.2024г. № КУВИ-001/2024-209643765

Кадастровый номер: 22:43:040003:729

План (чертеж, схема) земельного участка



Масштаб 1:20000      Условные обозначения:

полное наименование должности		ДОКУМЕНТ ПОДПИСАН ЭЛЕКТРОННОЙ ПОДПИСЬЮ	
		Сертификат: 00ВВ056В7401СВ38D2В3576АСDC8425108 Владелец: ФЕДЕРАЛЬНАЯ СЛУЖБА ГОСУДАРСТВЕННОЙ РЕГИСТРАЦИИ, КАДАСТРА И КАРТОГРАФИИ Действителен: с 27.06.2023 по 19.09.2024	инициалы, фамилия

## Выписка из Единого государственного реестра недвижимости об объекте недвижимости

## Описание местоположения земельного участка

Земельный участок			
вид объекта недвижимости			
Лист № 1 раздела 3.1	Всего листов раздела 3.1: 1	Всего разделов: 5	Всего листов выписки: 8
19.08.2024г. № КУВИ-001/2024-209643765			
Кадастровый номер:		22:43:040003:729	

Описание местоположения границ земельного участка							
№ п/п	Номер точки		Дирекционный угол	Горизонтальное проложение, м	Описание закрепления на местности	Кадастровые номера смежных участков	Сведения об адресах правообладателей смежных земельных участков
	начальная	конечная					
1	2	3	4	5	6	7	8
1	1.1.1	1.1.2	292°44.8'	144	данные отсутствуют	данные отсутствуют	данные отсутствуют
2	1.1.2	1.1.3	311°33.4'	199.71	данные отсутствуют	данные отсутствуют	данные отсутствуют
3	1.1.3	1.1.4	295°28.3'	62.78	данные отсутствуют	данные отсутствуют	данные отсутствуют
4	1.1.4	1.1.5	351°11.6'	725.07	данные отсутствуют	данные отсутствуют	данные отсутствуют
5	1.1.4	1.1.4			данные отсутствуют	22:43:040001:44	Россия, Алтайский кр., Солонешенский район, п. Ануйский, ул. Школьная, д. 1а
6	1.1.5	1.1.6	2°11.0'	566.65	данные отсутствуют	22:43:040003:739	данные отсутствуют
7	1.1.6	1.1.7	83°9.5'	747.42	данные отсутствуют	данные отсутствуют	данные отсутствуют
8	1.1.7	1.1.8	158°31.6'	344.64	данные отсутствуют	данные отсутствуют	данные отсутствуют
9	1.1.7	1.1.7			данные отсутствуют	22:43:040003:740(1)	данные отсутствуют
10	1.1.8	1.1.9	178°39.8'	423.44	данные отсутствуют	данные отсутствуют	данные отсутствуют
11	1.1.9	1.1.10	233°1.0'	248.88	данные отсутствуют	данные отсутствуют	данные отсутствуют
12	1.1.10	1.1.11	186°28.8'	377.09	данные отсутствуют	данные отсутствуют	данные отсутствуют
13	1.1.11	1.1.12	126°55.3'	66.37	данные отсутствуют	данные отсутствуют	данные отсутствуют
14	1.1.12	1.1.13	234°32.8'	123.44	данные отсутствуют	22:43:040003:251(1)	Россия, Алтайский кр., Солонешенский район, п. Ануйский, ул. Школьная, д. 1а
15	1.1.13	1.1.14	206°38.5'	90.77	данные отсутствуют	22:43:040003:251(1)	Россия, Алтайский кр., Солонешенский район, п. Ануйский, ул. Школьная, д. 1а
16	1.1.14	1.1.15	177°41.2'	120.9	данные отсутствуют	22:43:040003:251(1)	Россия, Алтайский кр., Солонешенский район, п. Ануйский, ул. Школьная, д. 1а
17	1.1.15	1.1.1	267°39.4'	125.22	данные отсутствуют	данные отсутствуют	данные отсутствуют



ДОКУМЕНТ ПОДПИСАН  
ЭЛЕКТРОННОЙ ПОДПИСЬЮ

Сертификат: 00BV056B7401CB38D2B3576ACDC8425108

Владелец: ФЕДЕРАЛЬНАЯ СЛУЖБА ГОСУДАРСТВЕННОЙ  
РЕГИСТРАЦИИ, КАДАСТРА И КАРТОГРАФИИ  
Действителен: с 27.06.2023 по 19.09.2024

полное наименование должности

инициалы, фамилия

## Выписка из Единого государственного реестра недвижимости об объекте недвижимости

## Описание местоположения земельного участка

Земельный участок			
вид объекта недвижимости			
Лист № 1 раздела 3.2	Всего листов раздела 3.2: 1	Всего разделов: 5	Всего листов выписки: 8
19.08.2024г. № КУВИ-001/2024-209643765			
Кадастровый номер:		22:43:040003:729	

Сведения о характерных точках границы земельного участка				
Система координат МСК-22, зона 3				
Номер точки	Координаты, м		Описание закрепления на местности	Средняя квадратичная погрешность определения координат характерных точек границ земельного участка, м
	X	Y		
1	2	3	4	5
1	419428.47	3207517.12	не закреплена	2.5
2	419433.59	3207642.24	не закреплена	2.5
3	419554.39	3207637.36	не закреплена	2.5
4	419635.52	3207678.06	не закреплена	2.5
5	419707.12	3207778.61	не закреплена	2.5
6	419746.99	3207725.55	не закреплена	2.5
7	420121.67	3207768.11	не закреплена	2.5
8	420271.39	3207966.92	не закреплена	2.5
9	420694.71	3207957.04	не закреплена	2.5
10	421015.43	3207830.88	не закреплена	2.5
11	420926.39	3207088.78	не закреплена	2.5
12	420360.15	3207067.2	не закреплена	2.5
13	419643.63	3207178.2	не закреплена	2.5
14	419616.63	3207234.88	не закреплена	2.5
15	419484.15	3207384.32	не закреплена	2.5
1	419428.47	3207517.12	не закреплена	2.5

полное наименование должности		ДОКУМЕНТ ПОДПИСАН	инициалы, фамилия
		ЭЛЕКТРОННОЙ ПОДПИСЬЮ	
	Сертификат: 00BV056B7401CB38D2B3576ACDC8425108		
	Владелец: ФЕДЕРАЛЬНАЯ СЛУЖБА ГОСУДАРСТВЕННОЙ		
	РЕГИСТРАЦИИ, КАДАСТРА И КАРТОГРАФИИ		
	Действителен: с 27.06.2023 по 19.09.2024		

**Филиал публично-правовой компании "Роскадастр" по Алтайскому краю**

полное наименование органа регистрации прав

Выписка из Единого государственного реестра недвижимости об объекте недвижимости

Сведения о характеристиках объекта недвижимости

В Единый государственный реестр недвижимости внесены следующие сведения:

Раздел 1 Лист 1

Земельный участок			
вид объекта недвижимости			
Лист № 1 раздела 1	Всего листов раздела 1: 3	Всего разделов: 4	Всего листов выписки: 10
19.08.2024г. № КУВИ-001/2024-209644079			
Кадастровый номер:	22:43:040001:1284		
Номер кадастрового квартала:	22:43:040001		
Дата присвоения кадастрового номера:	11.04.2018		
Ранее присвоенный государственный учетный номер:	данные отсутствуют		
Местоположение:	Российская Федерация, Алтайский край, район Солонешенский, с. Сибирячиха, лог "Мартынов"		
Площадь:	188156 +/- 3795		
Кадастровая стоимость, руб.:	229550.32		
Кадастровые номера расположенных в пределах земельного участка объектов недвижимости:	данные отсутствуют		
Кадастровые номера объектов недвижимости, из которых образован объект недвижимости:	данные отсутствуют		
Кадастровые номера образованных объектов недвижимости:	данные отсутствуют		
Категория земель:	Земли сельскохозяйственного назначения		
Виды разрешенного использования:	Животноводство: скотоводство: сенокосение		
Сведения о кадастровом инженере:	Меркулов Антон Иванович, договор на выполнение кадастровых работ от 08.11.2017 № 573, дата завершения кадастровых работ: 14.02.2018		
Сведения о лесах, водных объектах и об иных природных объектах, расположенных в пределах земельного участка:	данные отсутствуют		
Сведения о том, что земельный участок полностью расположен в границах зоны с особыми условиями использования территории, территории объекта культурного наследия, публичного сервитута:	данные отсутствуют		
Сведения о том, что земельный участок расположен в границах особой экономической зоны, территории опережающего развития, зоны территориального развития в Российской Федерации, игровой зоны:	данные отсутствуют		



ДОКУМЕНТ ПОДПИСАН  
ЭЛЕКТРОННОЙ ПОДПИСЬЮ

Сертификат: 00ВВ056В7401СВ38D2В3576АСDС8425108

Владелец: ФЕДЕРАЛЬНАЯ СЛУЖБА ГОСУДАРСТВЕННОЙ  
РЕГИСТРАЦИИ, КАДАСТРА И КАРТОГРАФИИ  
Действителен: с 27.06.2023 по 19.09.2024

полное наименование должности

инициалы, фамилия

Земельный участок			
вид объекта недвижимости			
Лист № 2 раздела 1	Всего листов раздела 1: 3	Всего разделов: 4	Всего листов выписки: 10
19.08.2024г. № КУВИ-001/2024-209644079			
Кадастровый номер:		22:43:040001:1284	
Сведения о том, что земельный участок расположен в границах особо охраняемой природной территории, Байкальской природной территории и ее экологических зон, лесопарковом зеленом поясе, охотничьего угодья, лесничества:		данные отсутствуют	
Сведения о расположении земельного участка и (или) расположенного на нем объекта недвижимости в границах территории, в отношении которой принято решение о резервировании земель для государственных или муниципальных нужд:		данные отсутствуют	
Сведения о результатах проведения государственного земельного надзора:		данные отсутствуют	
Сведения о расположении земельного участка в границах территории, в отношении которой утвержден проект межевания территории:		данные отсутствуют	
Условный номер земельного участка:		данные отсутствуют	
Сведения о принятии акта и (или) заключении договора, предусматривающих предоставление в соответствии с земельным законодательством исполнительным органом государственным органом власти или органом местного самоуправления, находящегося в государственной или муниципальной собственности земельного участка для строительства наемного дома социального использования или наемного дома коммерческого использования:		данные отсутствуют	
Сведения о том, что земельный участок или земельные участки образованы на основании решения об изъятии земельного участка и (или) расположенного на нем объекта недвижимости для государственных или муниципальных нужд:		данные отсутствуют	
Сведения о том, что земельный участок образован из земель или земельного участка, государственная собственность на которые не разграничена:		данные отсутствуют	
Сведения о наличии земельного спора о местоположении границ земельных участков:		данные отсутствуют	
Статус записи об объекте недвижимости:		Сведения об объекте недвижимости имеют статус "актуальные"	
Особые отметки:		Сведения, необходимые для заполнения разделов: 2 - Сведения о зарегистрированных правах; 4 - Сведения о частях земельного участка, отсутствуют.	



ДОКУМЕНТ ПОДПИСАН  
ЭЛЕКТРОННОЙ ПОДПИСЬЮ

Сертификат: 00ВВ056В7401СВ38D2В3576АСDС8425108

Владелец: ФЕДЕРАЛЬНАЯ СЛУЖБА ГОСУДАРСТВЕННОЙ

РЕГИСТРАЦИИ, КАДАСТРА И КАРТОГРАФИИ

Действителен: с 27.06.2023 по 19.09.2024

полное наименование должности

инициалы, фамилия

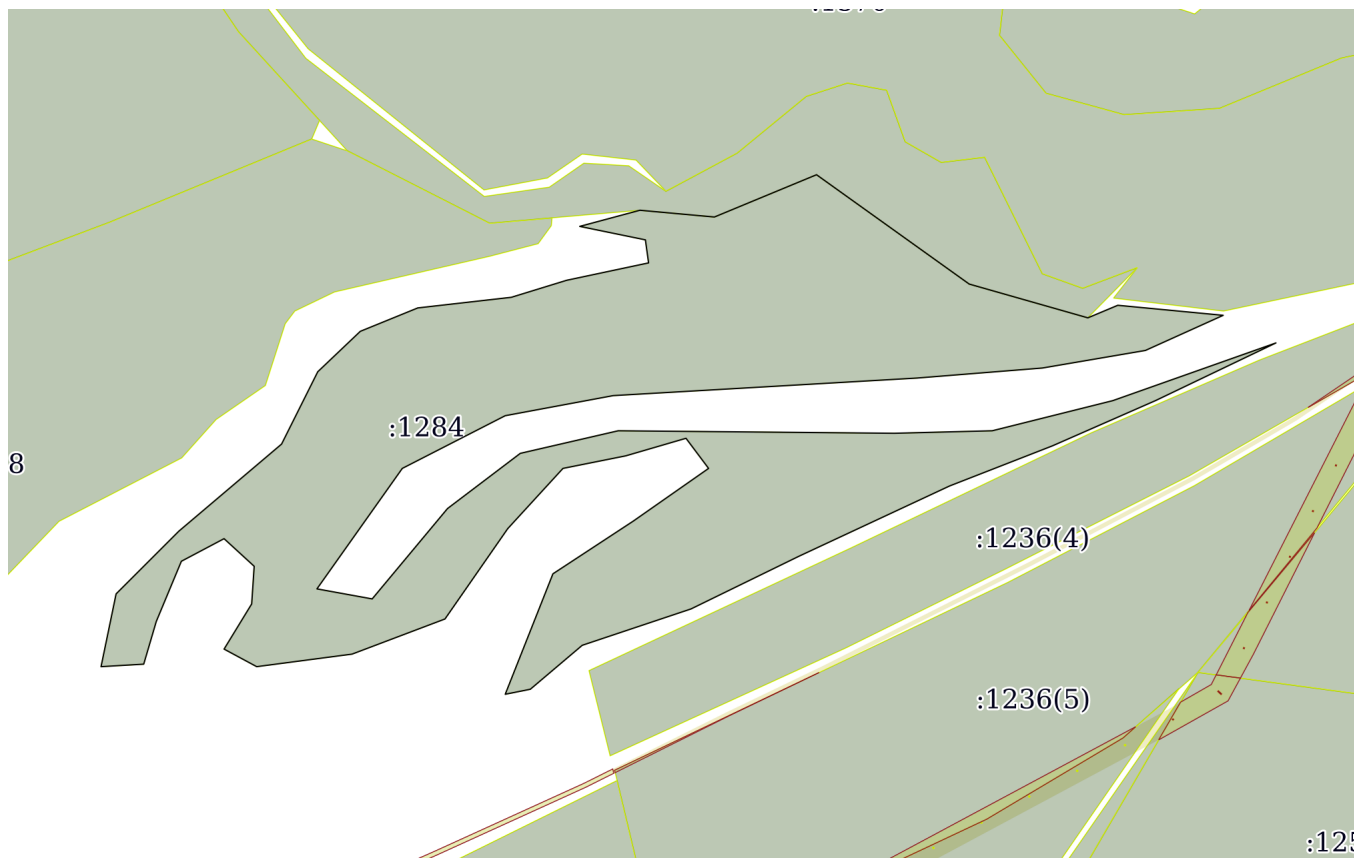
Земельный участок			
вид объекта недвижимости			
Лист № 3 раздела 1	Всего листов раздела 1: 3	Всего разделов: 4	Всего листов выписки: 10
19.08.2024г. № КУВИ-001/2024-209644079			
Кадастровый номер:	22:43:040001:1284		
Получатель выписки:	Администрация Солонешенского района Алтайского края		

полное наименование должности	 ДОКУМЕНТ ПОДПИСАН ЭЛЕКТРОННОЙ ПОДПИСЬЮ Сертификат: 00ВВ056В7401СВ38D2В3576АСDC8425108 Владелец: ФЕДЕРАЛЬНАЯ СЛУЖБА ГОСУДАРСТВЕННОЙ РЕГИСТРАЦИИ, КАДАСТРА И КАРТОГРАФИИ Действителен: с 27.06.2023 по 19.09.2024	инициалы, фамилия

Выписка из Единого государственного реестра недвижимости об объекте недвижимости  
Описание местоположения земельного участка

Земельный участок			
вид объекта недвижимости			
Лист № 1 раздела 3	Всего листов раздела 3: 1	Всего разделов: 4	Всего листов выписки: 10
19.08.2024г. № КУВИ-001/2024-209644079			
Кадастровый номер:		22:43:040001:1284	

План (чертеж, схема) земельного участка



Масштаб 1:7000

Условные обозначения:



ДОКУМЕНТ ПОДПИСАН  
ЭЛЕКТРОННОЙ ПОДПИСЬЮ

Сертификат: 00ВВ056В7401СВ38D2В3576АСDС8425108

Владелец: ФЕДЕРАЛЬНАЯ СЛУЖБА ГОСУДАРСТВЕННОЙ  
РЕГИСТРАЦИИ, КАДАСТРА И КАРТОГРАФИИ  
Действителен: с 27.06.2023 по 19.09.2024

полное наименование должности

инициалы, фамилия



## Выписка из Единого государственного реестра недвижимости об объекте недвижимости

## Описание местоположения земельного участка

Земельный участок			
вид объекта недвижимости			
Лист № 1 раздела 3.1	Всего листов раздела 3.1: 3	Всего разделов: 4	Всего листов выписки: 10
19.08.2024г. № КУВИ-001/2024-209644079			
Кадастровый номер:		22:43:040001:1284	

Описание местоположения границ земельного участка							
№ п/п	Номер точки		Дирекционный угол	Горизонтальное проложение, м	Описание закрепления на местности	Кадастровые номера смежных участков	Сведения об адресах правообладателей смежных земельных участков
	начальная	конечная					
1	2	3	4	5	6	7	8
1	1.1.1	1.1.2	95°26.3'	99.38	данные отсутствуют	данные отсутствуют	данные отсутствуют
2	1.1.2	1.1.3	245°41.6'	80.12	данные отсутствуют	данные отсутствуют	данные отсутствуют
3	1.1.2	1.1.2			данные отсутствуют	22:43:040001:1570	данные отсутствуют
4	1.1.3	1.1.4	260°19.0'	97.97	данные отсутствуют	данные отсутствуют	данные отсутствуют
5	1.1.4	1.1.5	265°25.3'	118.16	данные отсутствуют	данные отсутствуют	данные отсутствуют
6	1.1.5	1.1.6	266°41.5'	285.48	данные отсутствуют	данные отсутствуют	данные отсутствуют
7	1.1.6	1.1.7	259°27.5'	103.03	данные отсутствуют	данные отсутствуют	данные отсутствуют
8	1.1.7	1.1.8	242°52.8'	108.5	данные отсутствуют	данные отсутствуют	данные отсутствуют
9	1.1.8	1.1.9	215°18.6'	138.55	данные отсутствуют	данные отсутствуют	данные отсутствуют
10	1.1.9	1.1.10	100°18.2'	52.67	данные отсутствуют	данные отсутствуют	данные отсутствуют
11	1.1.10	1.1.11	39°48.4'	110.37	данные отсутствуют	данные отсутствуют	данные отсутствуют
12	1.1.11	1.1.12	52°49.0'	85.74	данные отсутствуют	данные отсутствуют	данные отсутствуют
13	1.1.12	1.1.13	77°0.2'	94.27	данные отсутствуют	данные отсутствуют	данные отсутствуют
14	1.1.13	1.1.14	90°31.2'	259.11	данные отсутствуют	данные отсутствуют	данные отсутствуют
15	1.1.14	1.1.15	88°32.1'	91.89	данные отсутствуют	данные отсутствуют	данные отсутствуют
16	1.1.15	1.1.16	75°57.7'	116.54	данные отсутствуют	данные отсутствуют	данные отсутствуют
17	1.1.16	1.1.17	70°30.9'	162.4	данные отсутствуют	данные отсутствуют	данные отсутствуют
18	1.1.17	1.1.18	244°24.0'	125.37	данные отсутствуют	данные отсутствуют	данные отсутствуют
19	1.1.18	1.1.19	246°17.8'	105.47	данные отсутствуют	22:43:040001:1236(4)	адрес отсутствует
20	1.1.19	1.1.20	248°40.8'	103.66	данные отсутствуют	данные отсутствуют	данные отсутствуют
21	1.1.20	1.1.21	244°59.0'	155.96	данные отсутствуют	данные отсутствуют	данные отсутствуют
22	1.1.21	1.1.22	243°58.3'	112.71	данные отсутствуют	данные отсутствуют	данные отсутствуют



ДОКУМЕНТ ПОДПИСАН  
ЭЛЕКТРОННОЙ ПОДПИСЬЮ

Сертификат: 00BV056B7401CB38D2B3576ACDC8425108

Владелец: ФЕДЕРАЛЬНАЯ СЛУЖБА ГОСУДАРСТВЕННОЙ  
РЕГИСТРАЦИИ, КАДАСТРА И КАРТОГРАФИИ  
Действителен: с 27.06.2023 по 19.09.2024

полное наименование должности

инициалы, фамилия

Земельный участок  
вид объекта недвижимости

Лист № 2 раздела 3.1

Всего листов раздела 3.1: 3

Всего разделов: 4

Всего листов выписки: 10

19.08.2024г. № КУВИ-001/2024-209644079

Кадастровый номер:

22:43:040001:1284

1	2	3	4	5	6	7	8
23	1.1.22	1.1.23	251°30.7'	107.59	данные отсутствуют	данные отсутствуют	данные отсутствуют
24	1.1.23	1.1.24	229°44.0'	63.84	данные отсутствуют	данные отсутствуют	данные отсутствуют
25	1.1.24	1.1.25	258°41.7'	24.03	данные отсутствуют	данные отсутствуют	данные отсутствуют
26	1.1.25	1.1.26	21°35.9'	121.6	данные отсутствуют	данные отсутствуют	данные отсутствуют
27	1.1.26	1.1.27	56°43.3'	90.15	данные отсутствуют	данные отсутствуют	данные отсутствуют
28	1.1.27	1.1.28	55°0.5'	86.25	данные отсутствуют	данные отсутствуют	данные отсутствуют
29	1.1.28	1.1.29	323°8.2'	35.32	данные отсутствуют	данные отсутствуют	данные отсутствуют
30	1.1.29	1.1.30	253°44.8'	58.88	данные отсутствуют	данные отсутствуют	данные отсутствуют
31	1.1.30	1.1.31	258°41.3'	60.06	данные отсутствуют	данные отсутствуют	данные отсутствуют
32	1.1.31	1.1.32	222°30.7'	76.69	данные отсутствуют	данные отсутствуют	данные отсутствуют
33	1.1.32	1.1.33	214°46.7'	103.24	данные отсутствуют	данные отсутствуют	данные отсутствуют
34	1.1.33	1.1.34	249°16.7'	93.18	данные отсутствуют	данные отсутствуют	данные отсутствуют
35	1.1.34	1.1.35	262°30.1'	90.27	данные отсутствуют	данные отсутствуют	данные отсутствуют
36	1.1.35	1.1.36	298°18.2'	34.78	данные отсутствуют	данные отсутствуют	данные отсутствуют
37	1.1.36	1.1.37	31°25.7'	49.69	данные отсутствуют	данные отсутствуют	данные отсутствуют
38	1.1.37	1.1.38	3°48.3'	35.41	данные отсутствуют	данные отсутствуют	данные отсутствуют
39	1.1.38	1.1.39	312°31.0'	38.34	данные отсутствуют	данные отсутствуют	данные отсутствуют
40	1.1.39	1.1.40	242°6.4'	45.31	данные отсутствуют	данные отсутствуют	данные отсутствуют
41	1.1.40	1.1.41	202°37.0'	61.24	данные отсутствуют	данные отсутствуют	данные отсутствуют
42	1.1.41	1.1.42	196°23.6'	41.74	данные отсутствуют	данные отсутствуют	данные отсутствуют
43	1.1.42	1.1.43	266°37.6'	40.11	данные отсутствуют	данные отсутствуют	данные отсутствуют
44	1.1.43	1.1.44	11°41.2'	69.76	данные отсутствуют	данные отсутствуют	данные отсутствуют
45	1.1.44	1.1.45	45°0.3'	83.28	данные отсутствуют	данные отсутствуют	данные отсутствуют
46	1.1.45	1.1.46	49°41.8'	126.37	данные отсутствуют	данные отсутствуют	данные отсутствуют
47	1.1.46	1.1.47	26°34.1'	75.88	данные отсутствуют	данные отсутствуют	данные отсутствуют
48	1.1.47	1.1.48	46°27.4'	55.07	данные отсутствуют	данные отсутствуют	данные отсутствуют
49	1.1.48	1.1.49	67°50.0'	58.2	данные отсутствуют	данные отсутствуют	данные отсутствуют
50	1.1.49	1.1.50	83°31.0'	88.39	данные отсутствуют	данные отсутствуют	данные отсутствуют
51	1.1.50	1.1.51	72°53.8'	54.3	данные отсутствуют	данные отсутствуют	данные отсутствуют



ДОКУМЕНТ ПОДПИСАН  
ЭЛЕКТРОННОЙ ПОДПИСЬЮ

Сертификат: 00BV056B7401CB38D2B3576ACDC8425108

Владелец: ФЕДЕРАЛЬНАЯ СЛУЖБА ГОСУДАРСТВЕННОЙ

РЕГИСТРАЦИИ, КАДАСТРА И КАРТОГРАФИИ

Действителен: с 27.06.2023 по 19.09.2024

полное наименование должности

инициалы, фамилия

## Земельный участок

вид объекта недвижимости

Лист № 3 раздела 3.1

Всего листов раздела 3.1: 3

Всего разделов: 4

Всего листов выписки: 10

19.08.2024г. № КУВИ-001/2024-209644079

Кадастровый номер:

22:43:040001:1284

1	2	3	4	5	6	7	8
52	1.1.51	1.1.52	78°0.7`	78.56	данные отсутствуют	данные отсутствуют	данные отсутствуют
53	1.1.52	1.1.53	352°7.3`	21.82	данные отсутствуют	данные отсутствуют	данные отсутствуют
54	1.1.53	1.1.54	281°35.8`	62.88	данные отсутствуют	данные отсутствуют	данные отсутствуют
55	1.1.54	1.1.55	74°58.8`	58.46	данные отсутствуют	данные отсутствуют	данные отсутствуют
56	1.1.55	1.1.56	95°11.0`	70.17	данные отсутствуют	22:43:040001:977	данные отсутствуют
57	1.1.56	1.1.57	67°30.1`	103.72	данные отсутствуют	22:43:040001:977	данные отсутствуют
58	1.1.57	1.1.58	125°36.9`	176.22	данные отсутствуют	22:43:040001:977	данные отсутствуют
59	1.1.58	1.1.59	105°53.7`	115.75	данные отсутствуют	22:43:040001:977	данные отсутствуют
60	1.1.59	1.1.1	67°14.0`	30.44	данные отсутствуют	данные отсутствуют	данные отсутствуют



ДОКУМЕНТ ПОДПИСАН  
ЭЛЕКТРОННОЙ ПОДПИСЬЮ

Сертификат: 00BV056B7401CB38D2B3576ACDC8425108

Владелец: ФЕДЕРАЛЬНАЯ СЛУЖБА ГОСУДАРСТВЕННОЙ

РЕГИСТРАЦИИ, КАДАСТРА И КАРТОГРАФИИ

Действителен: с 27.06.2023 по 19.09.2024

полное наименование должности

инициалы, фамилия

## Выписка из Единого государственного реестра недвижимости об объекте недвижимости

## Описание местоположения земельного участка

Земельный участок			
вид объекта недвижимости			
Лист № 1 раздела 3.2	Всего листов раздела 3.2: 3	Всего разделов: 4	Всего листов выписки: 10
19.08.2024г. № КУВИ-001/2024-209644079			
Кадастровый номер:		22:43:040001:1284	

Сведения о характерных точках границы земельного участка				
Система координат МСК-22, зона 3				
Номер точки	Координаты, м		Описание закрепления на местности	Средняя квадратичная погрешность определения координат характерных точек границ земельного участка, м
	X	Y		
1	2	3	4	5
1	427298.15	3201698.63	Не закреплена	2.5
2	427286.37	3201670.56	Не закреплена	2.5
3	427318.07	3201559.24	Не закреплена	2.5
4	427420.69	3201415.98	Не закреплена	2.5
5	427381	3201320.15	Не закреплена	2.5
6	427387.34	3201250.27	Не закреплена	2.5
7	427372.19	3201193.81	Не закреплена	2.5
8	427359.55	3201255.41	Не закреплена	2.5
9	427337.94	3201258.4	Не закреплена	2.5
10	427321.62	3201181.55	Не закреплена	2.5
11	427305.65	3201129.65	Не закреплена	2.5
12	427295.67	3201041.83	Не закреплена	2.5
13	427273.71	3200987.93	Не закреплена	2.5
14	427235.77	3200948.01	Не закреплена	2.5
15	427167.9	3200914.07	Не закреплена	2.5
16	427086.16	3200817.7	Не закреплена	2.5
17	427027.28	3200758.81	Не закреплена	2.5
18	426958.97	3200744.68	Не закреплена	2.5
19	426961.33	3200784.72	Не закреплена	2.5
20	427001.37	3200796.5	Не закреплена	2.5
21	427057.9	3200820.05	Не закреплена	2.5
22	427079.1	3200860.1	Не закреплена	2.5



ДОКУМЕНТ ПОДПИСАН  
ЭЛЕКТРОННОЙ ПОДПИСЬЮ

Сертификат: 00ВВ056В7401СВ38D2В3576АСDС8425108

Владелец: ФЕДЕРАЛЬНАЯ СЛУЖБА ГОСУДАРСТВЕННОЙ  
РЕГИСТРАЦИИ, КАДАСТРА И КАРТОГРАФИИ  
Действителен: с 27.06.2023 по 19.09.2024

полное наименование должности

инициалы, фамилия

## Земельный участок

вид объекта недвижимости

Лист № 2 раздела 3.2

Всего листов раздела 3.2: 3

Всего разделов: 4

Всего листов выписки: 10

19.08.2024г. № КУВИ-001/2024-209644079

Кадастровый номер:

22:43:040001:1284

1	2	3	4	5
23	427053.19	3200888.36	Не закреплена	2.5
24	427017.86	3200886.01	Не закреплена	2.5
25	426975.46	3200860.1	Не закреплена	2.5
26	426958.97	3200890.72	Не закреплена	2.5
27	426970.75	3200980.22	Не закреплена	2.5
28	427003.72	3201067.37	Не закреплена	2.5
29	427088.52	3201126.26	Не закреплена	2.5
30	427145.05	3201178.08	Не закреплена	2.5
31	427156.83	3201236.97	Не закреплена	2.5
32	427173.31	3201293.5	Не закреплена	2.5
33	427145.05	3201314.69	Не закреплена	2.5
34	427095.59	3201244.03	Не закреплена	2.5
35	427046.12	3201168.66	Не закреплена	2.5
36	426933.06	3201123.9	Не закреплена	2.5
37	426937.77	3201147.46	Не закреплена	2.5
38	426979.03	3201196.17	Не закреплена	2.5
39	427013.15	3201298.21	Не закреплена	2.5
40	427062.61	3201399.49	Не закреплена	2.5
41	427128.56	3201540.82	Не закреплена	2.5
42	427166.25	3201637.39	Не закреплена	2.5
43	427208.65	3201733.96	Не закреплена	2.5
44	427262.82	3201847.02	Не закреплена	2.5
45	427208.65	3201693.92	Не закреплена	2.5
46	427180.38	3201580.86	Не закреплена	2.5
47	427178.03	3201489	Не закреплена	2.5
48	427180.38	3201229.9	Не закреплена	2.5
49	427159.18	3201138.04	Не закреплена	2.5
50	427107.36	3201069.73	Не закреплена	2.5
51	427022.57	3200999.07	Не закреплена	2.5



ДОКУМЕНТ ПОДПИСАН  
ЭЛЕКТРОННОЙ ПОДПИСЬЮ

Сертификат: 00ВВ056В7401СВ38D2В3576АСDC8425108

Владелец: ФЕДЕРАЛЬНАЯ СЛУЖБА ГОСУДАРСТВЕННОЙ

РЕГИСТРАЦИИ, КАДАСТРА И КАРТОГРАФИИ

Действителен: с 27.06.2023 по 19.09.2024

полное наименование должности

инициалы, фамилия

## Земельный участок

вид объекта недвижимости

Лист № 3 раздела 3.2

Всего листов раздела 3.2: 3

Всего разделов: 4

Всего листов выписки: 10

19.08.2024г. № КУВИ-001/2024-209644079

Кадастровый номер:

22:43:040001:1284

1	2	3	4	5
52	427031.99	3200947.25	Не закреплена	2.5
53	427145.05	3201027.33	Не закреплена	2.5
54	427194.51	3201123.9	Не закреплена	2.5
55	427213.36	3201225.19	Не закреплена	2.5
56	427229.84	3201510.19	Не закреплена	2.5
57	427239.27	3201627.97	Не закреплена	2.5
58	427255.75	3201724.54	Не закреплена	2.5
59	427288.73	3201797.56	Не закреплена	2.5
1	427298.15	3201698.63	Не закреплена	2.5



ДОКУМЕНТ ПОДПИСАН  
ЭЛЕКТРОННОЙ ПОДПИСЬЮ

Сертификат: 00ВВ056В7401СВ38D2В3576АСDC8425108

Владелец: ФЕДЕРАЛЬНАЯ СЛУЖБА ГОСУДАРСТВЕННОЙ

РЕГИСТРАЦИИ, КАДАСТРА И КАРТОГРАФИИ

Действителен: с 27.06.2023 по 19.09.2024

полное наименование должности

инициалы, фамилия

**Филиал публично-правовой компании "Роскадастр" по Алтайскому краю**

полное наименование органа регистрации прав

**Выписка из Единого государственного реестра недвижимости об объекте недвижимости**

**Сведения о характеристиках объекта недвижимости**

В Единый государственный реестр недвижимости внесены следующие сведения:

Раздел 1 Лист 1

<b>Земельный участок</b>			
<b>вид объекта недвижимости</b>			
Лист № 1 раздела 1	Всего листов раздела 1: 3	Всего разделов: 8	Всего листов выписки: 23
19.08.2024г. № КУВИ-001/2024-209644406			
Кадастровый номер:	22:43:050001:2646		
Номер кадастрового квартала:	22:43:050001		
Дата присвоения кадастрового номера:	01.12.2017		
Ранее присвоенный государственный учетный номер:	данные отсутствуют		
Местоположение:	Российская Федерация, Алтайский край, район Солонешенский, земли Солонешенского сельсовета, в 12 м по направлению на север от участка с К№ 22:43:050001:2253		
Площадь:	334675 +/- 5062		
Кадастровая стоимость, руб.:	505359.25		
Кадастровые номера расположенных в пределах земельного участка объектов недвижимости:	данные отсутствуют		
Кадастровые номера объектов недвижимости, из которых образован объект недвижимости:	данные отсутствуют		
Кадастровые номера образованных объектов недвижимости:	данные отсутствуют		
Категория земель:	Земли сельскохозяйственного назначения		
Виды разрешенного использования:	Животноводство: скотоводство: (сенокосение)		
Сведения о кадастровом инженерере:	Лабутина Тамара Андреевна, договор на выполнение кадастровых работ от 22.11.2017 № 105/17 , дата завершения кадастровых работ: 27.11.2017		
Сведения о лесах, водных объектах и об иных природных объектах, расположенных в пределах земельного участка:	данные отсутствуют		
Сведения о том, что земельный участок полностью расположен в границах зоны с особыми условиями использования территории, территории объекта культурного наследия, публичного сервитута:	данные отсутствуют		



ДОКУМЕНТ ПОДПИСАН  
ЭЛЕКТРОННОЙ ПОДПИСЬЮ

Сертификат: 00BV056B7401CB38D2B3576ACDC8425108

Владелец: ФЕДЕРАЛЬНАЯ СЛУЖБА ГОСУДАРСТВЕННОЙ

РЕГИСТРАЦИИ, КАДАСТРА И КАРТОГРАФИИ

Действителен: с 27.06.2023 по 19.09.2024

полное наименование должности

инициалы, фамилия

Земельный участок			
вид объекта недвижимости			
Лист № 2 раздела 1	Всего листов раздела 1: 3	Всего разделов: 8	Всего листов выписки: 23
19.08.2024г. № КУВИ-001/2024-209644406			
Кадастровый номер:		22:43:050001:2646	
Сведения о том, что земельный участок расположен в границах особой экономической зоны, территории опережающего развития, зоны территориального развития в Российской Федерации, игорной зоны:	данные отсутствуют		
Сведения о том, что земельный участок расположен в границах особо охраняемой природной территории, Байкальской природной территории и ее экологических зон, лесопарковом зеленом поясе, охотничьего угодья, лесничества:	данные отсутствуют		
Сведения о расположении земельного участка и (или) расположенного на нем объекта недвижимости в границах территории, в отношении которой принято решение о резервировании земель для государственных или муниципальных нужд:	данные отсутствуют		
Сведения о результатах проведения государственного земельного надзора:	данные отсутствуют		
Сведения о расположении земельного участка в границах территории, в отношении которой утвержден проект межевания территории:	данные отсутствуют		
Условный номер земельного участка:	данные отсутствуют		
Сведения о принятии акта и (или) заключении договора, предусматривающих предоставление в соответствии с земельным законодательством исполнительным органом государственным органом власти или органом местного самоуправления, находящегося в государственной или муниципальной собственности земельного участка для строительства наемного дома социального использования или наемного дома коммерческого использования:	данные отсутствуют		
Сведения о том, что земельный участок или земельные участки образованы на основании решения об изъятии земельного участка и (или) расположенного на нем объекта недвижимости для государственных или муниципальных нужд:	данные отсутствуют		
Сведения о том, что земельный участок образован из земель или земельного участка, государственная собственность на которые не разграничена:	данные отсутствуют		



ДОКУМЕНТ ПОДПИСАН  
ЭЛЕКТРОННОЙ ПОДПИСЬЮ

Сертификат: 00BV056B7401CB38D2B3576ACDC8425108

Владелец: ФЕДЕРАЛЬНАЯ СЛУЖБА ГОСУДАРСТВЕННОЙ

РЕГИСТРАЦИИ, КАДАСТРА И КАРТОГРАФИИ

Действителен: с 27.06.2023 по 19.09.2024

полное наименование должности

инициалы, фамилия



Земельный участок			
вид объекта недвижимости			
Лист № 3 раздела 1	Всего листов раздела 1: 3	Всего разделов: 8	Всего листов выписки: 23
19.08.2024г. № КУВИ-001/2024-209644406			
Кадастровый номер:		22:43:050001:2646	
Сведения о наличии земельного спора о местоположении границ земельных участков:		данные отсутствуют	
Статус записи об объекте недвижимости:		Сведения об объекте недвижимости имеют статус "актуальные"	
Особые отметки:		<p>Граница земельного участка состоит из 3 контуров. Учетные номера контуров и их площади: 1 - 72259 кв.м, 2 - 207104 кв.м, 3 - 55312 кв.м. Сведения об ограничениях права на объект недвижимости, обременениях данного объекта, не зарегистрированных в реестре прав, ограничений прав и обременений недвижимого имущества: вид ограничения (обременения): ограничения прав на земельный участок, предусмотренные статьей 56 Земельного кодекса Российской Федерации; срок действия: с 01.01.2021; реквизиты документа-основания: сопроводительное письмо от 22.12.2020 № 114/П/4386 выдан: Краевое государственное казенное учреждение "Управление автомобильных дорог Алтайского края" (КГКУ "Алтайавтодор"); описание местоположения границ от 20.10.2020 № б/н выдан: Митьковская Светлана Владимировна; распоряжение "Об установлении охранных зон придорожных полос автомобильной дороги" от 25.11.2020 № 49 выдан: Министерство транспорта Алтайского края.</p>	
Получатель выписки:		Администрация Солонешенского района Алтайского края	

полное наименование должности		ДОКУМЕНТ ПОДПИСАН	инициалы, фамилия
		ЭЛЕКТРОННОЙ ПОДПИСЬЮ	
	Сертификат: 00ВВ056В7401СВ38D2В3576АСDС8425108 Владелец: ФЕДЕРАЛЬНАЯ СЛУЖБА ГОСУДАРСТВЕННОЙ РЕГИСТРАЦИИ, КАДАСТРА И КАРТОГРАФИИ Действителен: с 27.06.2023 по 19.09.2024		

Выписка из Единого государственного реестра недвижимости об объекте недвижимости  
Сведения о зарегистрированных правах

Земельный участок			
вид объекта недвижимости			
Лист № 1 раздела 2	Всего листов раздела 2: 2	Всего разделов: 8	Всего листов выписки: 23
19.08.2024г. № КУВИ-001/2024-209644406			
Кадастровый номер:		22:43:050001:2646	
1	Правообладатель (правообладатели):	1.1	не установлен
	Сведения о возможности предоставления третьим лицам персональных данных физического лица:	1.1.1	данные отсутствуют
2	Вид, номер, дата и время государственной регистрации права:	2.1	не зарегистрировано
3	Сведения об осуществлении государственной регистрации сделки, права без необходимого в силу закона согласия третьего лица, органа:	3.1	данные отсутствуют
4	Ограничение прав и обременение объекта недвижимости:	не зарегистрировано	
5	Договоры участия в долевом строительстве:	не зарегистрировано	
6	Заявленные в судебном порядке права требования:	данные отсутствуют	
7	Сведения о возможности предоставления третьим лицам персональных данных физического лица	данные отсутствуют	
8	Сведения о возражении в отношении зарегистрированного права:	данные отсутствуют	
9	Сведения о наличии решения об изъятии объекта недвижимости для государственных и муниципальных нужд:	данные отсутствуют	
10	Сведения о невозможности государственной регистрации без личного участия правообладателя или его законного представителя:	данные отсутствуют	
11	Правопритязания и сведения о наличии поступивших, но не рассмотренных заявлений о проведении государственной регистрации права (перехода, прекращения права), ограничения права или обременения объекта недвижимости, сделки в отношении объекта недвижимости:	отсутствуют	



ДОКУМЕНТ ПОДПИСАН  
ЭЛЕКТРОННОЙ ПОДПИСЬЮ

Сертификат: 00BV056B7401CB38D2B3576ACDC8425108

Владелец: ФЕДЕРАЛЬНАЯ СЛУЖБА ГОСУДАРСТВЕННОЙ  
РЕГИСТРАЦИИ, КАДАСТРА И КАРТОГРАФИИ  
Действителен: с 27.06.2023 по 19.09.2024

полное наименование должности

инициалы, фамилия

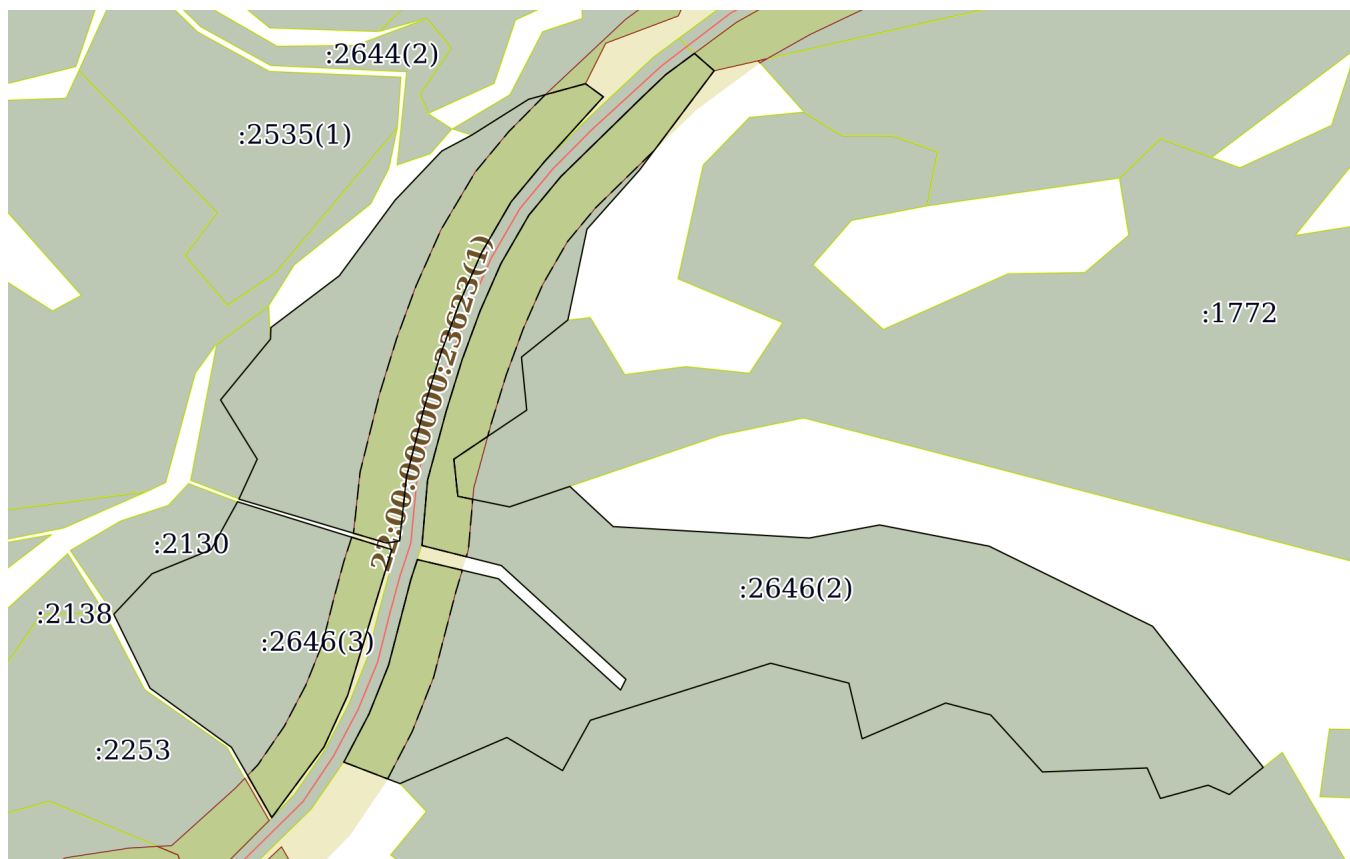
Земельный участок			
вид объекта недвижимости			
Лист № 2 раздела 2	Всего листов раздела 2: 2	Всего разделов: 8	Всего листов выписки: 23
19.08.2024г. № КУВИ-001/2024-209644406			
Кадастровый номер:		22:43:050001:2646	
11	Сведения о невозможности государственной регистрации перехода, прекращения, ограничения права на земельный участок из земель сельскохозяйственного назначения:	данные отсутствуют	

полное наименование должности	 ДОКУМЕНТ ПОДПИСАН ЭЛЕКТРОННОЙ ПОДПИСЬЮ Сертификат: 00ВВ056В7401СВ38D2В3576АСDС8425108 Владелец: ФЕДЕРАЛЬНАЯ СЛУЖБА ГОСУДАРСТВЕННОЙ РЕГИСТРАЦИИ, КАДАСТРА И КАРТОГРАФИИ Действителен: с 27.06.2023 по 19.09.2024	инициалы, фамилия
-------------------------------	---	-------------------

Выписка из Единого государственного реестра недвижимости об объекте недвижимости  
Описание местоположения земельного участка

Земельный участок			
вид объекта недвижимости			
Лист № 1 раздела 3	Всего листов раздела 3: 4	Всего разделов: 8	Всего листов выписки: 23
19.08.2024г. № КУВИ-001/2024-209644406			
Кадастровый номер:		22:43:050001:2646	

План (чертеж, схема) земельного участка



Масштаб 1:8000

Условные обозначения:



ДОКУМЕНТ ПОДПИСАН  
ЭЛЕКТРОННОЙ ПОДПИСЬЮ

Сертификат: 00ВВ056В7401СВ38D2В3576АСDC8425108

Владелец: ФЕДЕРАЛЬНАЯ СЛУЖБА ГОСУДАРСТВЕННОЙ  
РЕГИСТРАЦИИ, КАДАСТРА И КАРТОГРАФИИ  
Действителен: с 27.06.2023 по 19.09.2024

полное наименование должности

инициалы, фамилия

Земельный участок

вид объекта недвижимости

Лист № 2 раздела 3

Всего листов раздела 3: 4

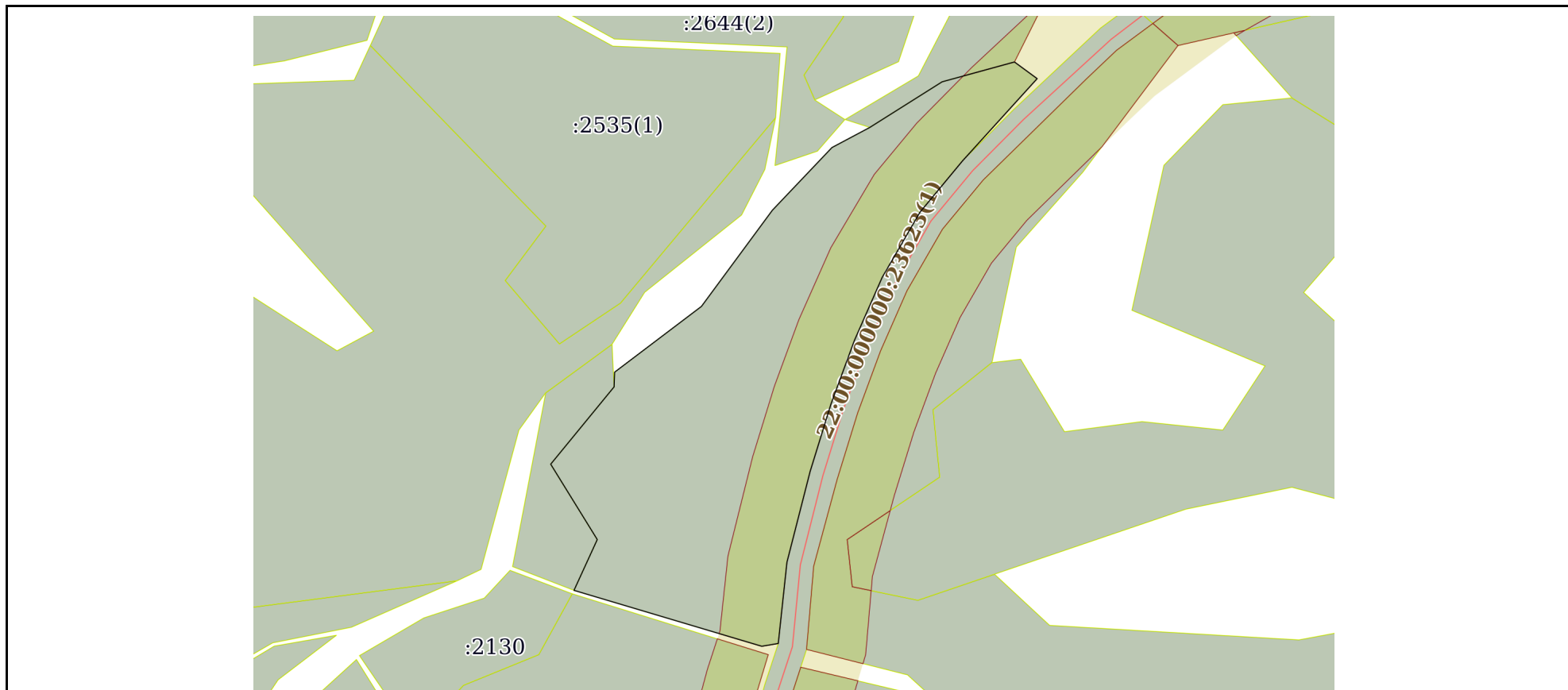
Всего разделов: 8

Всего листов выписки: 23

19.08.2024г. № КУВИ-001/2024-209644406

Кадастровый номер:

22:43:050001:2646



Масштаб 1:5000

Условные обозначения:



ДОКУМЕНТ ПОДПИСАН  
ЭЛЕКТРОННОЙ ПОДПИСЬЮ

Сертификат: 00ВВ056В7401СВ38D2В3576АСDС8425108

Владелец: ФЕДЕРАЛЬНАЯ СЛУЖБА ГОСУДАРСТВЕННОЙ

РЕГИСТРАЦИИ, КАДАСТРА И КАРТОГРАФИИ

Действителен: с 27.06.2023 по 19.09.2024

полное наименование должности

инициалы, фамилия

Земельный участок

вид объекта недвижимости

Лист № 3 раздела 3

Всего листов раздела 3: 4

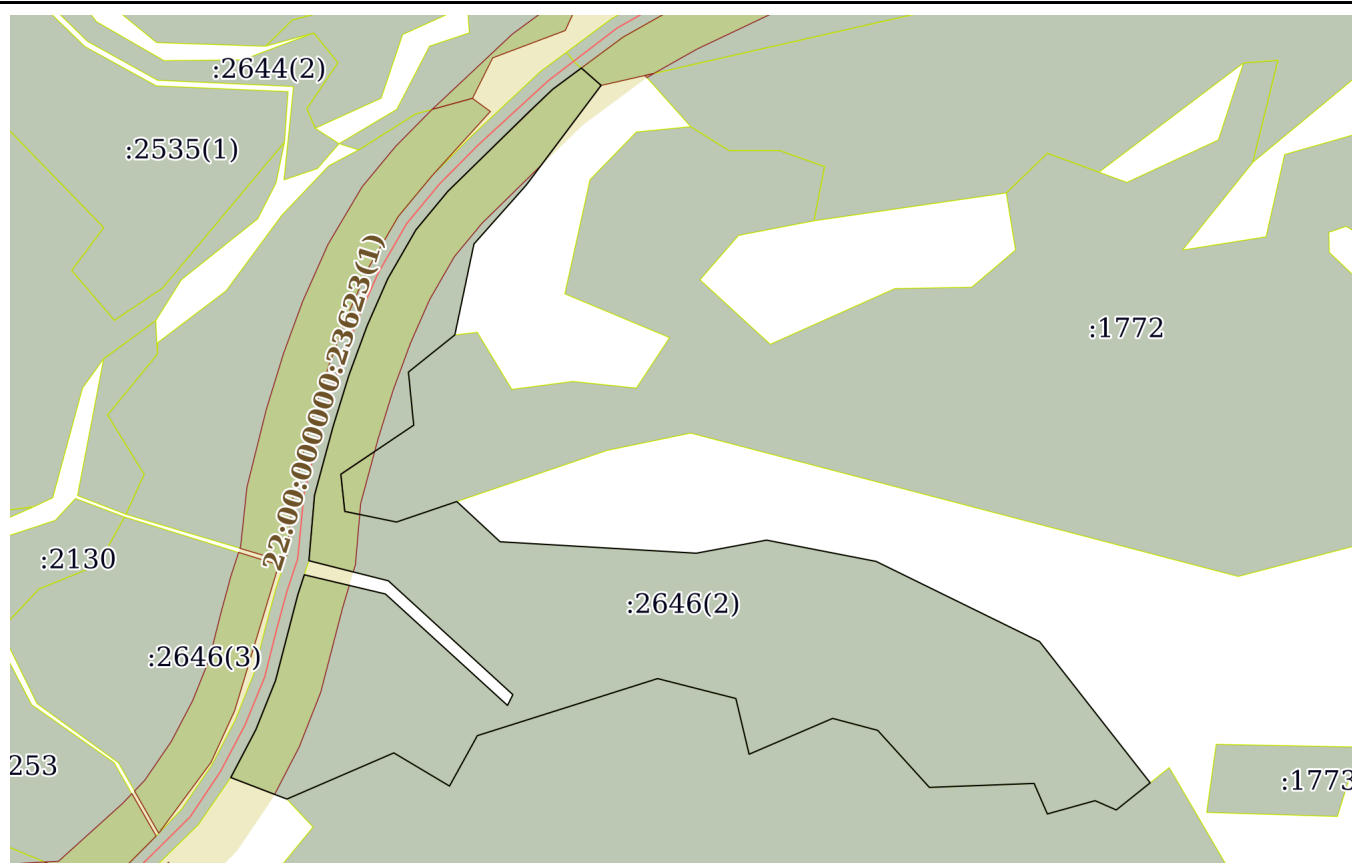
Всего разделов: 8

Всего листов выписки: 23

19.08.2024г. № КУВИ-001/2024-209644406

Кадастровый номер:

22:43:050001:2646



Масштаб 1:8000

Условные обозначения:



ДОКУМЕНТ ПОДПИСАН  
ЭЛЕКТРОННОЙ ПОДПИСЬЮ

Сертификат: 00ВВ056В7401СВ38D2В3576АСDC8425108

Владелец: ФЕДЕРАЛЬНАЯ СЛУЖБА ГОСУДАРСТВЕННОЙ

РЕГИСТРАЦИИ, КАДАСТРА И КАРТОГРАФИИ

Действителен: с 27.06.2023 по 19.09.2024

полное наименование должности

инициалы, фамилия

Земельный участок

вид объекта недвижимости

Лист № 4 раздела 3

Всего листов раздела 3: 4

Всего разделов: 8

Всего листов выписки: 23

19.08.2024г. № КУВИ-001/2024-209644406

Кадастровый номер:

22:43:050001:2646



Масштаб 1:4000

Условные обозначения:



ДОКУМЕНТ ПОДПИСАН  
ЭЛЕКТРОННОЙ ПОДПИСЬЮ

Сертификат: 00ВВ056В7401СВ38D2В3576АСDC8425108

Владелец: ФЕДЕРАЛЬНАЯ СЛУЖБА ГОСУДАРСТВЕННОЙ

РЕГИСТРАЦИИ, КАДАСТРА И КАРТОГРАФИИ

Действителен: с 27.06.2023 по 19.09.2024

полное наименование должности

инициалы, фамилия

## Выписка из Единого государственного реестра недвижимости об объекте недвижимости

## Описание местоположения земельного участка

Земельный участок			
вид объекта недвижимости			
Лист № 1 раздела 3.1	Всего листов раздела 3.1: 4	Всего разделов: 8	Всего листов выписки: 23
19.08.2024г. № КУВИ-001/2024-209644406			
Кадастровый номер:		22:43:050001:2646	

Описание местоположения границ земельного участка							
№ п/п	Номер точки		Дирекционный угол	Горизонтальное проложение, м	Описание закрепления на местности	Кадастровые номера смежных участков	Сведения об адресах правообладателей смежных земельных участков
	начальная	конечная					
1	2	3	4	5	6	7	8
1	1.1.1	1.1.2	62°0.6'	36.14	данные отсутствуют	данные отсутствуют	данные отсутствуют
2	1.1.2	1.1.3	57°46.7'	72.15	данные отсутствуют	22:43:050001:2131	данные отсутствуют
3	1.1.3	1.1.4	74°40.7'	63.28	данные отсутствуют	22:43:050001:2131	данные отсутствуют
4	1.1.4	1.1.5	126°14.8'	23.75	данные отсутствуют	данные отсутствуют	данные отсутствуют
5	1.1.5	1.1.6	222°14.4'	93.69	данные отсутствуют	данные отсутствуют	данные отсутствуют
6	1.1.6	1.1.7	219°40.3'	56.19	данные отсутствуют	22:43:000000:118(5)	адрес отсутствует; shelegina@altdor.ru, Россия, Алтайский край, г. Барнаул, ул. Папанинцев, д. 105
7	1.1.7	1.1.8	210°7.2'	63.55	данные отсутствуют	22:43:000000:118(5)	адрес отсутствует; shelegina@altdor.ru, Россия, Алтайский край, г. Барнаул, ул. Папанинцев, д. 105
8	1.1.8	1.1.9	203°46.8'	57.98	данные отсутствуют	22:43:000000:118(5)	адрес отсутствует; shelegina@altdor.ru, Россия, Алтайский край, г. Барнаул, ул. Папанинцев, д. 105
9	1.1.9	1.1.10	200°15.3'	57.25	данные отсутствуют	22:43:000000:118(5)	адрес отсутствует; shelegina@altdor.ru, Россия, Алтайский край, г. Барнаул, ул. Папанинцев, д. 105
10	1.1.10	1.1.11	197°11.3'	59.62	данные отсутствуют	22:43:000000:118(5)	адрес отсутствует; shelegina@altdor.ru, Россия, Алтайский край, г. Барнаул, ул. Папанинцев, д. 105
11	1.1.11	1.1.12	194°19.8'	78.99	данные отсутствуют	22:43:000000:118(5)	адрес отсутствует; shelegina@altdor.ru, Россия, Алтайский край, г. Барнаул, ул. Папанинцев, д. 105
12	1.1.12	1.1.13	186°6.4'	68.9	данные отсутствуют	22:43:000000:118(5)	адрес отсутствует; shelegina@altdor.ru, Россия, Алтайский край, г. Барнаул, ул. Папанинцев, д. 105
13	1.1.13	1.1.14	260°21.0'	14.08	данные отсутствуют	данные отсутствуют	данные отсутствуют
14	1.1.14	1.1.15	286°34.1'	165.34	данные отсутствуют	данные отсутствуют	данные отсутствуют
15	1.1.15	1.1.16	24°37.8'	47.15	данные отсутствуют	22:43:050001:2129	данные отсутствуют
16	1.1.15	1.1.15			данные отсутствуют	22:43:050001:2130	данные отсутствуют



ДОКУМЕНТ ПОДПИСАН  
ЭЛЕКТРОННОЙ ПОДПИСЬЮ

Сертификат: 00BV056B7401CB38D2B3576ACDC8425108

Владелец: ФЕДЕРАЛЬНАЯ СЛУЖБА ГОСУДАРСТВЕННОЙ  
РЕГИСТРАЦИИ, КАДАСТРА И КАРТОГРАФИИ  
Действителен: с 27.06.2023 по 19.09.2024

полное наименование должности

инициалы, фамилия



## Земельный участок

вид объекта недвижимости

Лист № 2 раздела 3.1

Всего листов раздела 3.1: 4

Всего разделов: 8

Всего листов выписки: 23

19.08.2024г. № КУВИ-001/2024-209644406

Кадастровый номер:

22:43:050001:2646

1	2	3	4	5	6	7	8
17	1.1.16	1.1.17	328°16.0`	74.72	данные отсутствуют	22:43:050001:2129	данные отсутствуют
18	1.1.17	1.1.18	39°21.8`	84.37	данные отсутствуют	22:43:050001:2129	данные отсутствуют
19	1.1.18	1.1.19	2°2.2`	12.39	данные отсутствуют	22:43:050001:2129	данные отсутствуют
20	1.1.19	1.1.20	52°51.8`	91.9	данные отсутствуют	данные отсутствуют	данные отсутствуют
21	1.1.20	1.1.21	36°25.4`	100.75	данные отсутствуют	данные отсутствуют	данные отсутствуют
22	1.1.21	1.1.1	43°33.4`	72.97	данные отсутствуют	данные отсутствуют	данные отсутствуют
23	2.1.1	2.1.2	131°16.1`	28.14	данные отсутствуют	22:43:050001:2134	данные отсутствуют
24	2.1.1	2.1.1			данные отсутствуют	22:43:000000:116(3)	адрес отсутствует; shelegina@altdor.ru, Россия, Алтайский край, г. Барнаул, ул. Папанинцев, д. 105
25	2.1.2	2.1.3	216°54.7`	133.62	данные отсутствуют	данные отсутствуют	данные отсутствуют
26	2.1.3	2.1.4	221°38.1`	84.44	данные отсутствуют	данные отсутствуют	данные отсутствуют
27	2.1.4	2.1.5	191°53.2`	99.58	данные отсутствуют	данные отсутствуют	данные отсутствуют
28	2.1.5	2.1.6	231°20.4`	63.71	данные отсутствуют	22:43:050001:1772	данные отсутствуют
29	2.1.6	2.1.7	174°17.8`	57.15	данные отсутствуют	22:43:050001:1772	данные отсутствуют
30	2.1.7	2.1.8	236°3.8`	94.22	данные отсутствуют	22:43:050001:1772	данные отсутствуют
31	2.1.8	2.1.9	173°53.5`	40.03	данные отсутствуют	22:43:050001:1772	данные отсутствуют
32	2.1.9	2.1.10	101°36.1`	56.59	данные отсутствуют	22:43:050001:1772	данные отсутствуют
33	2.1.10	2.1.11	71°14.3`	68.31	данные отсутствуют	22:43:050001:1772	данные отсутствуют
34	2.1.11	2.1.12	132°52.6`	63.36	данные отсутствуют	данные отсутствуют	данные отсутствуют
35	2.1.12	2.1.13	93°20.3`	210.71	данные отсутствуют	данные отсутствуют	данные отсутствуют
36	2.1.13	2.1.14	79°27.8`	76.67	данные отсутствуют	данные отсутствуют	данные отсутствуют
37	2.1.14	2.1.15	100°58.9`	119.64	данные отсутствуют	данные отсутствуют	данные отсутствуют
38	2.1.15	2.1.16	116°6.2`	195.2	данные отсутствуют	данные отсутствуют	данные отсутствуют
39	2.1.16	2.1.17	141°54.7`	192.27	данные отсутствуют	данные отсутствуют	данные отсутствуют
40	2.1.17	2.1.18	231°20.3`	46.56	данные отсутствуют	22:43:050001:1821	данные отсутствуют
41	2.1.18	2.1.19	293°37.9`	24.82	данные отсутствуют	22:43:050001:1821	данные отсутствуют
42	2.1.19	2.1.20	254°28.2`	53.11	данные отсутствуют	22:43:050001:1821	данные отсутствуют
43	2.1.20	2.1.21	336°30.7`	35.65	данные отсутствуют	22:43:050001:1821	данные отсутствуют
44	2.1.21	2.1.22	267°49.7`	112.38	данные отсутствуют	22:43:050001:1821	данные отсутствуют
45	2.1.22	2.1.23	317°48.0`	82.52	данные отсутствуют	22:43:050001:1821	данные отсутствуют



ДОКУМЕНТ ПОДПИСАН  
ЭЛЕКТРОННОЙ ПОДПИСЬЮ

Сертификат: 00BV056B7401CB38D2B3576ACDC8425108

Владелец: ФЕДЕРАЛЬНАЯ СЛУЖБА ГОСУДАРСТВЕННОЙ

РЕГИСТРАЦИИ, КАДАСТРА И КАРТОГРАФИИ

Действителен: с 27.06.2023 по 19.09.2024

полное наименование должности

инициалы, фамилия

## Земельный участок

вид объекта недвижимости

Лист № 3 раздела 3.1

Всего листов раздела 3.1: 4

Всего разделов: 8

Всего листов выписки: 23

19.08.2024г. № КУВИ-001/2024-209644406

Кадастровый номер:

22:43:050001:2646

1	2	3	4	5	6	7	8
46	2.1.23	2.1.24	284°49.4'	49.99	данные отсутствуют	22:43:050001:1821	данные отсутствуют
47	2.1.24	2.1.25	246°48.1'	97.43	данные отсутствуют	22:43:050001:1821	данные отсутствуют
48	2.1.25	2.1.26	346°36.8'	61.38	данные отсутствуют	22:43:050001:1821	данные отсутствуют
49	2.1.26	2.1.27	284°15.8'	86.54	данные отсутствуют	22:43:050001:1821	данные отсутствуют
50	2.1.27	2.1.28	252°27.1'	202.75	данные отсутствуют	22:43:050001:1821	данные отсутствуют
51	2.1.28	2.1.29	208°55.4'	61.72	данные отсутствуют	22:43:050001:1821	данные отсутствуют
52	2.1.29	2.1.30	300°46.0'	69.48	данные отсутствуют	22:43:050001:1821	данные отсутствуют
53	2.1.30	2.1.31	246°40.2'	124.89	данные отсутствуют	22:43:050001:1821	данные отсутствуют
54	2.1.31	2.1.32	290°59.0'	64.42	данные отсутствуют	данные отсутствуют	данные отсутствуют
55	2.1.32	2.1.33	27°38.8'	58.06	данные отсутствуют	22:43:000000:118(5)	адрес отсутствует; shelegina@altdor.ru, Россия, Алтайский край, г. Барнаул, ул. Папанинцев, д. 105
56	2.1.33	2.1.34	21°50.9'	56.56	данные отсутствуют	22:43:000000:118(5)	адрес отсутствует; shelegina@altdor.ru, Россия, Алтайский край, г. Барнаул, ул. Папанинцев, д. 105
57	2.1.34	2.1.35	14°33.5'	94.68	данные отсутствуют	22:43:000000:118(5)	адрес отсутствует; shelegina@altdor.ru, Россия, Алтайский край, г. Барнаул, ул. Папанинцев, д. 105
58	2.1.35	2.1.36	18°4.6'	22.78	данные отсутствуют	22:43:000000:118(5)	адрес отсутствует; shelegina@altdor.ru, Россия, Алтайский край, г. Барнаул, ул. Папанинцев, д. 105
59	2.1.36	2.1.37	103°19.0'	89.35	данные отсутствуют	данные отсутствуют	данные отсутствуют
60	2.1.37	2.1.38	132°21.9'	177.16	данные отсутствуют	данные отсутствуют	данные отсутствуют
61	2.1.38	2.1.39	26°31.5'	12.88	данные отсутствуют	данные отсутствуют	данные отсутствуют
62	2.1.39	2.1.40	312°25.1'	180.85	данные отсутствуют	данные отсутствуют	данные отсутствуют
63	2.1.40	2.1.41	284°11.6'	87.85	данные отсутствуют	данные отсутствуют	данные отсутствуют
64	2.1.41	2.1.42	4°53.6'	70.33	данные отсутствуют	22:43:000000:118(5)	адрес отсутствует; shelegina@altdor.ru, Россия, Алтайский край, г. Барнаул, ул. Папанинцев, д. 105
65	2.1.42	2.1.43	15°6.9'	76.12	данные отсутствуют	22:43:000000:118(5)	адрес отсутствует; shelegina@altdor.ru, Россия, Алтайский край, г. Барнаул, ул. Папанинцев, д. 105
66	2.1.43	2.1.44	17°9.8'	58.05	данные отсутствуют	22:43:000000:118(5)	адрес отсутствует; shelegina@altdor.ru, Россия, Алтайский край, г. Барнаул, ул. Папанинцев, д. 105
67	2.1.44	2.1.45	20°14.6'	56.04	данные отсутствуют	22:43:000000:118(5)	адрес отсутствует; shelegina@altdor.ru, Россия, Алтайский край, г. Барнаул, ул. Папанинцев, д. 105
68	2.1.45	2.1.46	23°43.4'	55.48	данные отсутствуют	22:43:000000:118(5)	адрес отсутствует; shelegina@altdor.ru, Россия, Алтайский край, г. Барнаул, ул. Папанинцев, д. 105



ДОКУМЕНТ ПОДПИСАН  
ЭЛЕКТРОННОЙ ПОДПИСЬЮ

Сертификат: 00BV056B7401CB38D2B3576ACDC8425108

Владелец: ФЕДЕРАЛЬНАЯ СЛУЖБА ГОСУДАРСТВЕННОЙ

РЕГИСТРАЦИИ, КАДАСТРА И КАРТОГРАФИИ

Действителен: с 27.06.2023 по 19.09.2024

полное наименование должности

инициалы, фамилия

Земельный участок							
вид объекта недвижимости							
Лист № 4 раздела 3.1		Всего листов раздела 3.1: 4		Всего разделов: 8		Всего листов выписки: 23	
19.08.2024г. № КУВИ-001/2024-209644406							
Кадастровый номер:				22:43:050001:2646			
1	2	3	4	5	6	7	8
69	2.1.46	2.1.47	29°58.6`	60.06	данные отсутствуют	22:43:000000:118(5)	адрес отсутствует; shelegina@altdor.ru, Россия, Алтайский край, г. Барнаул, ул. Папанинцев, д. 105
70	2.1.47	2.1.48	39°38.7`	53.57	данные отсутствуют	22:43:000000:118(5)	адрес отсутствует; shelegina@altdor.ru, Россия, Алтайский край, г. Барнаул, ул. Папанинцев, д. 105
71	2.1.48	2.1.49	45°36.0`	121.52	данные отсутствуют	22:43:000000:118(5)	адрес отсутствует; shelegina@altdor.ru, Россия, Алтайский край, г. Барнаул, ул. Папанинцев, д. 105
72	2.1.49	2.1.50	46°29.5`	35.57	данные отсутствуют	22:43:000000:118(5)	адрес отсутствует; shelegina@altdor.ru, Россия, Алтайский край, г. Барнаул, ул. Папанинцев, д. 105
73	2.1.50	2.1.1	53°32.2`	38.11	данные отсутствуют	22:43:000000:118(5)	адрес отсутствует; shelegina@altdor.ru, Россия, Алтайский край, г. Барнаул, ул. Папанинцев, д. 105
74	3.1.1	3.1.2	43°17.5`	59.75	данные отсутствуют	22:43:050001:2130	данные отсутствуют
75	3.1.2	3.1.3	67°48.5`	68.62	данные отсутствуют	22:43:050001:2130	данные отсутствуют
76	3.1.3	3.1.4	28°48.4`	58.57	данные отсутствуют	22:43:050001:2130	данные отсутствуют
77	3.1.4	3.1.5	107°15.5`	173.15	данные отсутствуют	данные отсутствуют	данные отсутствуют
78	3.1.4	3.1.4			данные отсутствуют	22:43:050001:2129	данные отсутствуют
79	3.1.5	3.1.6	196°48.7`	163.03	данные отсутствуют	данные отсутствуют	данные отсутствуют
80	3.1.6	3.1.7	204°38.1`	61.2	данные отсутствуют	данные отсутствуют	данные отсутствуют
81	3.1.7	3.1.8	216°28.4`	94.15	данные отсутствуют	22:43:000000:118(5)	адрес отсутствует; shelegina@altdor.ru, Россия, Алтайский край, г. Барнаул, ул. Папанинцев, д. 105
82	3.1.8	3.1.9	330°10.7`	86.99	данные отсутствуют	22:43:050001:2253	659690, Алтайский край, Солонешенский район, с. Солонешное, ул. Юбилейная, д. 30
83	3.1.9	3.1.10	305°58.1`	107.84	данные отсутствуют	22:43:050001:2253	659690, Алтайский край, Солонешенский район, с. Солонешное, ул. Юбилейная, д. 30
84	3.1.10	3.1.1	333°50.6`	88.27	данные отсутствуют	данные отсутствуют	данные отсутствуют



ДОКУМЕНТ ПОДПИСАН  
ЭЛЕКТРОННОЙ ПОДПИСЬЮ

Сертификат: 00BV056B7401CB38D2B3576ACDC8425108

Владелец: ФЕДЕРАЛЬНАЯ СЛУЖБА ГОСУДАРСТВЕННОЙ  
РЕГИСТРАЦИИ, КАДАСТРА И КАРТОГРАФИИ  
Действителен: с 27.06.2023 по 19.09.2024

полное наименование должности

инициалы, фамилия

## Выписка из Единого государственного реестра недвижимости об объекте недвижимости

## Описание местоположения земельного участка

Земельный участок			
вид объекта недвижимости			
Лист № 1 раздела 3.2	Всего листов раздела 3.2: 4	Всего разделов: 8	Всего листов выписки: 23
19.08.2024г. № КУВИ-001/2024-209644406			
Кадастровый номер:		22:43:050001:2646	

Сведения о характерных точках границы земельного участка				
Система координат МСК-22, зона 3				
Номер точки	Координаты, м		Описание закрепления на местности	Средняя квадратичная погрешность определения координат характерных точек границ земельного участка, м
	X	Y		
1	2	3	4	5
1	415137.45	3213489.84	Не закреплена	2.5
2	415084.57	3213439.56	Не закреплена	2.5
3	415003.5	3213379.74	Не закреплена	2.5
4	414948.02	3213306.48	Не закреплена	2.5
5	414935.64	3213306.04	Не закреплена	2.5
6	414870.41	3213252.53	Не закреплена	2.5
7	414806.86	3213291.83	Не закреплена	2.5
8	414764	3213272.18	Не закреплена	2.5
9	414716.85	3213430.65	Не закреплена	2.5
10	414719.21	3213444.53	Не закреплена	2.5
11	414787.72	3213451.86	Не закреплена	2.5
12	414864.25	3213471.41	Не закреплена	2.5
13	414921.21	3213489.03	Не закреплена	2.5
14	414974.92	3213508.85	Не закреплена	2.5
15	415027.98	3213532.23	Не закреплена	2.5
16	415082.95	3213564.12	Не закреплена	2.5
17	415126.2	3213599.99	Не закреплена	2.5
18	415195.56	3213662.97	Не закреплена	2.5
19	415209.6	3213643.82	Не закреплена	2.5
20	415192.88	3213582.79	Не закреплена	2.5
21	415154.41	3213521.75	Не закреплена	2.5
1	415137.45	3213489.84	Не закреплена	2.5



ДОКУМЕНТ ПОДПИСАН  
ЭЛЕКТРОННОЙ ПОДПИСЬЮ

Сертификат: 00ВВ056В7401СВ38D2В3576АСDС8425108

Владелец: ФЕДЕРАЛЬНАЯ СЛУЖБА ГОСУДАРСТВЕННОЙ  
РЕГИСТРАЦИИ, КАДАСТРА И КАРТОГРАФИИ  
Действителен: с 27.06.2023 по 19.09.2024

полное наименование должности

инициалы, фамилия

## Земельный участок

вид объекта недвижимости

Лист № 2 раздела 3.2

Всего листов раздела 3.2: 4

Всего разделов: 8

Всего листов выписки: 23

19.08.2024г. № КУВИ-001/2024-209644406

Кадастровый номер:

22:43:050001:2646

1	2	3	4	5
1	415242.08	3213760.63	Не закреплена	2.5
2	415219.43	3213729.98	Не закреплена	2.5
3	415194.94	3213704.18	Не закреплена	2.5
4	415109.92	3213617.36	Не закреплена	2.5
5	415068.67	3213583.18	Не закреплена	2.5
6	415016.64	3213553.17	Не закреплена	2.5
7	414965.85	3213530.85	Не закреплена	2.5
8	414913.27	3213511.46	Не закреплена	2.5
9	414857.81	3213494.33	Не закреплена	2.5
10	414784.32	3213474.48	Не закреплена	2.5
11	414714.25	3213468.48	Не закреплена	2.5
12	414692.71	3213553.65	Не закреплена	2.5
13	414570.72	3213687.16	Не закреплена	2.5
14	414559.2	3213681.41	Не закреплена	2.5
15	414678.58	3213550.51	Не закреплена	2.5
16	414699.16	3213463.56	Не закреплена	2.5
17	414677.5	3213456.49	Не закреплена	2.5
18	414585.86	3213432.69	Не закреплена	2.5
19	414533.36	3213411.64	Не закреплена	2.5
20	414481.93	3213384.7	Не закреплена	2.5
21	414458.86	3213444.85	Не закреплена	2.5
22	414508.32	3213559.53	Не закреплена	2.5
23	414472.78	3213619.23	Не закреплена	2.5
24	414526.8	3213649.08	Не закреплена	2.5
25	414587.93	3213842.39	Не закреплена	2.5
26	414566.61	3213926.26	Не закреплена	2.5
27	414506.9	3213940.47	Не закреплена	2.5
28	414545.28	3214030.02	Не закреплена	2.5
29	414532.49	3214078.35	Не закреплена	2.5



ДОКУМЕНТ ПОДПИСАН  
ЭЛЕКТРОННОЙ ПОДПИСЬЮ

Сертификат: 00ВВ056В7401СВ38D2В3576АСDC8425108

Владелец: ФЕДЕРАЛЬНАЯ СЛУЖБА ГОСУДАРСТВЕННОЙ

РЕГИСТРАЦИИ, КАДАСТРА И КАРТОГРАФИИ

Действителен: с 27.06.2023 по 19.09.2024

полное наименование должности

инициалы, фамилия

## Земельный участок

вид объекта недвижимости

Лист № 3 раздела 3.2

Всего листов раздела 3.2: 4

Всего разделов: 8

Всего листов выписки: 23

19.08.2024г. № КУВИ-001/2024-209644406

Кадастровый номер:

22:43:050001:2646

1	2	3	4	5
30	414471.36	3214133.78	Не закреплена	2.5
31	414475.62	3214246.08	Не закреплена	2.5
32	414442.92	3214260.29	Не закреплена	2.5
33	414457.14	3214311.46	Не закреплена	2.5
34	414447.19	3214334.2	Не закреплена	2.5
35	414476.28	3214370.56	Не закреплена	2.5
36	414627.61	3214251.95	Не закреплена	2.5
37	414713.5	3214076.66	Не закреплена	2.5
38	414736.29	3213959.21	Не закреплена	2.5
39	414722.27	3213883.83	Не закреплена	2.5
40	414734.54	3213673.48	Не закреплена	2.5
41	414777.65	3213627.05	Не закреплена	2.5
42	414755.68	3213562.37	Не закреплена	2.5
43	414767.06	3213506.94	Не закреплена	2.5
44	414806.86	3213502.68	Не закреплена	2.5
45	414859.46	3213580.85	Не закреплена	2.5
46	414916.33	3213575.17	Не закреплена	2.5
47	414956.13	3213624.92	Не закреплена	2.5
48	415053.57	3213645.43	Не закреплена	2.5
49	415116.68	3213701.53	Не закреплена	2.5
50	415223.52	3213781.78	Не закреплена	2.5
1	415242.08	3213760.63	Не закреплена	2.5
1	414640.45	3213137.99	Не закреплена	2.5
2	414561.22	3213176.9	Не закреплена	2.5
3	414497.88	3213264.18	Не закреплена	2.5
4	414422.41	3213307.44	Не закреплена	2.5
5	414498.12	3213363.41	Не закреплена	2.5
6	414553.75	3213388.92	Не закреплена	2.5
7	414709.81	3213436.07	Не закреплена	2.5



ДОКУМЕНТ ПОДПИСАН  
ЭЛЕКТРОННОЙ ПОДПИСЬЮ

Сертификат: 00ВВ056В7401СВ38D2В3576АСDС8425108

Владелец: ФЕДЕРАЛЬНАЯ СЛУЖБА ГОСУДАРСТВЕННОЙ

РЕГИСТРАЦИИ, КАДАСТРА И КАРТОГРАФИИ

Действителен: с 27.06.2023 по 19.09.2024

полное наименование должности

инициалы, фамилия

Земельный участок				
вид объекта недвижимости				
Лист № 4 раздела 3.2		Всего листов раздела 3.2: 4		Всего разделов: 8
Всего листов выписки: 23				
19.08.2024г. № КУВИ-001/2024-209644406				
Кадастровый номер:			22:43:050001:2646	
1	2	3	4	5
8	414761.18	3213270.72	Не закреплена	2.5
9	414709.86	3213242.5	Не закреплена	2.5
10	414683.94	3213178.96	Не закреплена	2.5
1	414640.45	3213137.99	Не закреплена	2.5



ДОКУМЕНТ ПОДПИСАН  
ЭЛЕКТРОННОЙ ПОДПИСЬЮ

Сертификат: 00ВВ056В7401СВ38D2В3576АСDС8425108

Владелец: ФЕДЕРАЛЬНАЯ СЛУЖБА ГОСУДАРСТВЕННОЙ

РЕГИСТРАЦИИ, КАДАСТРА И КАРТОГРАФИИ

Действителен: с 27.06.2023 по 19.09.2024

полное наименование должности

инициалы, фамилия

Выписка из Единого государственного реестра недвижимости об объекте недвижимости  
Сведения о частях земельного участка

Земельный участок			
вид объекта недвижимости			
Лист № 1 раздела 4	Всего листов раздела 4: 1	Всего разделов: 8	Всего листов выписки: 23
19.08.2024г. № КУВИ-001/2024-209644406			
Кадастровый номер:		22:43:050001:2646	

План (чертеж, схема) части земельного участка Учетный номер части: 22:43:050001:2646/1



Масштаб 1:8000 Условные обозначения:



ДОКУМЕНТ ПОДПИСАН  
ЭЛЕКТРОННОЙ ПОДПИСЬЮ

Сертификат: 00BV056B7401CB38D2B3576ACDC8425108  
Владелец: ФЕДЕРАЛЬНАЯ СЛУЖБА ГОСУДАРСТВЕННОЙ  
РЕГИСТРАЦИИ, КАДАСТРА И КАРТОГРАФИИ  
Действителен: с 27.06.2023 по 19.09.2024

полное наименование должности		инициалы, фамилия
-------------------------------	--	-------------------



## Выписка из Единого государственного реестра недвижимости об объекте недвижимости

## Сведения о частях земельного участка

Земельный участок			
вид объекта недвижимости			
Лист № 1 раздела 4.1	Всего листов раздела 4.1: 2	Всего разделов: 8	Всего листов выписки: 23
19.08.2024г. № КУВИ-001/2024-209644406			
Кадастровый номер:		22:43:050001:2646	

Учетный номер части	Площадь, м2	Содержание ограничения в использовании или ограничения права на объект недвижимости или обременения объекта недвижимости
1	2	3
22:43:050001:2646/1	80539	<p>вид ограничения (обременения): ограничения прав на земельный участок, предусмотренные статьей 56 Земельного кодекса Российской Федерации; Срок действия: не установлен; реквизиты документа-основания: сопроводительное письмо от 22.12.2020 № 114/П/4386 выдан: Краевое государственное казенное учреждение "Управление автомобильных дорог Алтайского края" (КГКУ "Алтайавтодор"); описание местоположения границ от 20.10.2020 № б/н выдан: Митьковская Светлана Владимировна; распоряжение "Об установлении охранных зон придорожных полос автомобильной дороги" от 25.11.2020 № 49 выдан: Министерство транспорта Алтайского края; Содержание ограничения (обременения): Ограничения, установленные Приказом Минтранса РФ от 13 января 2010 года N 4 «Об установлении и использовании придорожных полос автомобильных дорог федерального значения»: 1) Строительство, реконструкция в границах придорожных полос автомобильной дороги объектов капитального строительства, объектов, предназначенных для осуществления дорожной деятельности, объектов дорожного сервиса, установка рекламных конструкций, информационных щитов и указателей допускаются: при наличии согласия, выданного в письменной форме владельцем автомобильной дороги, содержащего обязательные для исполнения технические требования и условия; с учетом требований, предусмотренных Федеральным законом от 29.12.2004 N 190-ФЗ, Федеральным законом от 08.11.2007 N 257-ФЗ, Федеральным законом от 17.07.2009 N 145-ФЗ; 2) Строительство и реконструкция объектов капитального строительства, объектов, предназначенных для осуществления дорожной деятельности, объектов дорожного сервиса, установка рекламных конструкций, информационных щитов и указателей в пределах придорожных полос автомобильных дорог осуществляется в соответствии с документацией по планировке территории при соблюдении следующих условий: а) объекты не должны ухудшать видимость на автомобильной дороге и другие условия безопасности дорожного движения; б) размещение объектов должно обеспечивать возможность выполнения работ по содержанию и ремонту автомобильной дороги и входящих в ее состав дорожных сооружений; в) выбор места размещения объектов должен осуществляться с учетом возможной реконструкции автомобильной дороги; 3) Размещение в пределах придорожных полос линий связи и высоковольтных линий электропередачи напряжением от 6 до 110 кВт возможно только при соблюдении следующих условий: размещение коммуникаций не требует их переустройства в случае реконструкции автомобильной дороги либо их переустройство будет осуществлено за счет средств владельцев таких объектов; расстояние от границы полосы отвода автомобильной дороги до оснований опор воздушных линий связи и линий электропередачи должно составлять не менее 50</p>



ДОКУМЕНТ ПОДПИСАН  
ЭЛЕКТРОННОЙ ПОДПИСЬЮ

Сертификат: 00BV056B7401CB38D2B3576ACDC8425108

Владелец: ФЕДЕРАЛЬНАЯ СЛУЖБА ГОСУДАРСТВЕННОЙ  
РЕГИСТРАЦИИ, КАДАСТРА И КАРТОГРАФИИ  
Действителен: с 27.06.2023 по 19.09.2024

полное наименование должности

инициалы, фамилия

## Земельный участок

вид объекта недвижимости

Лист № 2 раздела 4.1

Всего листов раздела 4.1: 2

Всего разделов: 8

Всего листов выписки: 23

19.08.2024г. № КУВИ-001/2024-209644406

Кадастровый номер:

22:43:050001:2646

метров; в местах пересечения автомобильных дорог воздушными линиями связи и высоковольтными линиями электропередачи расстояние от основания каждой из опор этих линий до бровки земляного полотна автомобильной дороги должно быть не менее высоты опоры плюс 5 метров, но не менее 25 метров; 4) Собственники, владельцы, пользователи и арендаторы земельных участков, расположенных в пределах придорожных полос автомобильной дороги, осуществляют хозяйственную деятельность на таких земельных участках, включая возведение объектов, при условиях: соблюдения требований и условий, установленных Приказом Минтранса РФ от 13 января 2010 года N 4; недопущения нанесения вреда автомобильной дороге и входящим в ее состав дорожным сооружениям, соблюдения условий эксплуатации автомобильной дороги и безопасности дорожного движения; Реестровый номер границы: 22:43-6.490; Вид объекта реестра границ: Зона с особыми условиями использования территории; Вид зоны по документу: Придорожная полоса автомобильной дороги "Чарышское-Малый Башчелак-Большой Башчелак-Тальменка-Солонешное" в Солонешенском районе; Тип зоны: Придорожная полоса



ДОКУМЕНТ ПОДПИСАН  
ЭЛЕКТРОННОЙ ПОДПИСЬЮ

Сертификат: 00ВВ056В7401СВ38D2В3576АСDС8425108

Владелец: ФЕДЕРАЛЬНАЯ СЛУЖБА ГОСУДАРСТВЕННОЙ  
РЕГИСТРАЦИИ, КАДАСТРА И КАРТОГРАФИИ  
Действителен: с 27.06.2023 по 19.09.2024

полное наименование должности

инициалы, фамилия

## Выписка из Единого государственного реестра недвижимости об объекте недвижимости

## Сведения о частях земельного участка

Земельный участок			
вид объекта недвижимости			
Лист № 1 раздела 4.2	Всего листов раздела 4.2: 3	Всего разделов: 8	Всего листов выписки: 23
19.08.2024г. № КУВИ-001/2024-209644406			
Кадастровый номер:		22:43:050001:2646	

## Сведения о характерных точках границы части (частей) земельного участка

Учетный номер части: 22:43:050001:2646/1

## Система координат

Номер точки	Координаты, м		Описание закрепления на местности	Средняя квадратичная погрешность определения координат характерных точек границ земельного участка, м
	X	Y		
1	2	3	4	5
1	414723.13	3213393.2	-	-
2	414709.81	3213436.07	-	-
3	414553.75	3213388.92	-	-
4	414498.12	3213363.41	-	-
5	414422.41	3213307.44	-	-
6	414467.55	3213281.56	-	-
7	414479.05	3213292.57	-	-
8	414520.63	3213321.04	-	-
9	414564.27	3213343.88	-	-
10	414608.85	3213361.8	-	-
11	414655.55	3213373.49	-	-
12	414697.32	3213384.77	-	-
13	414723.13	3213393.2	-	-
1	414463.91	3213431.68	-	-
2	414481.93	3213384.7	-	-
3	414533.36	3213411.64	-	-
4	414585.86	3213432.69	-	-
5	414677.5	3213456.49	-	-
6	414699.16	3213463.56	-	-
7	414687.76	3213511.71	-	-
8	414663.45	3213504.5	-	-



ДОКУМЕНТ ПОДПИСАН  
ЭЛЕКТРОННОЙ ПОДПИСЬЮ

Сертификат: 00ВВ056В7401СВ38D2В3576АСDC8425108

Владелец: ФЕДЕРАЛЬНАЯ СЛУЖБА ГОСУДАРСТВЕННОЙ

РЕГИСТРАЦИИ, КАДАСТРА И КАРТОГРАФИИ

Действителен: с 27.06.2023 по 19.09.2024

полное наименование должности

инициалы, фамилия

## Земельный участок

вид объекта недвижимости

Лист № 2 раздела 4.2

Всего листов раздела 4.2: 3

Всего разделов: 8

Всего листов выписки: 23

19.08.2024г. № КУВИ-001/2024-209644406

Кадастровый номер:

22:43:050001:2646

1	2	3	4	5
9	414573.29	3213481.08	-	-
10	414514.75	3213458.05	-	-
11	414463.91	3213431.68	-	-
1	415242.08	3213760.63	-	-
2	415223.52	3213781.78	-	-
3	415138.18	3213717.68	-	-
4	415076.02	3213654.2	-	-
5	415040.02	3213624.38	-	-
6	414994.02	3213597.85	-	-
7	414947.12	3213577.24	-	-
8	414897.23	3213558.84	-	-
9	414843.91	3213542.37	-	-
10	414831.27	3213538.96	-	-
11	414806.86	3213502.68	-	-
12	414767.06	3213506.94	-	-
13	414763.78	3213522.91	-	-
14	414709.98	3213518.3	-	-
15	414702.23	3213516	-	-
16	414714.25	3213468.48	-	-
17	414784.32	3213474.48	-	-
18	414857.81	3213494.33	-	-
19	414913.27	3213511.46	-	-
20	414965.85	3213530.85	-	-
21	415016.64	3213553.17	-	-
22	415068.67	3213583.18	-	-
23	415109.92	3213617.36	-	-
24	415194.94	3213704.18	-	-
25	415219.43	3213729.98	-	-
26	415242.08	3213760.63	-	-



ДОКУМЕНТ ПОДПИСАН  
ЭЛЕКТРОННОЙ ПОДПИСЬЮ

Сертификат: 00ВВ056В7401СВ38D2В3576АСDС8425108

Владелец: ФЕДЕРАЛЬНАЯ СЛУЖБА ГОСУДАРСТВЕННОЙ

РЕГИСТРАЦИИ, КАДАСТРА И КАРТОГРАФИИ

Действителен: с 27.06.2023 по 19.09.2024

полное наименование должности

инициалы, фамилия

## Земельный участок

вид объекта недвижимости

Лист № 3 раздела 4.2

Всего листов раздела 4.2: 3

Всего разделов: 8

Всего листов выписки: 23

19.08.2024г. № КУВИ-001/2024-209644406

Кадастровый номер:

22:43:050001:2646

1	2	3	4	5
1	415197.79	3213600.71	-	-
2	415209.6	3213643.82	-	-
3	415195.56	3213662.97	-	-
4	415126.2	3213599.99	-	-
5	415082.95	3213564.12	-	-
6	415027.98	3213532.23	-	-
7	414974.92	3213508.85	-	-
8	414921.21	3213489.03	-	-
9	414864.25	3213471.41	-	-
10	414787.72	3213451.86	-	-
11	414719.21	3213444.53	-	-
12	414716.85	3213430.65	-	-
13	414727.56	3213394.65	-	-
14	414729.8	3213395.38	-	-
15	414793.04	3213402.14	-	-
16	414876.63	3213422.97	-	-
17	414935.99	3213441.26	-	-
18	414992.23	3213461.94	-	-
19	415053.07	3213488.98	-	-
20	415114.87	3213525.63	-	-
21	415158.12	3213561.5	-	-
22	415197.79	3213600.71	-	-



ДОКУМЕНТ ПОДПИСАН  
ЭЛЕКТРОННОЙ ПОДПИСЬЮ

Сертификат: 00ВВ056В7401СВ38D2В3576АСDC8425108

Владелец: ФЕДЕРАЛЬНАЯ СЛУЖБА ГОСУДАРСТВЕННОЙ

РЕГИСТРАЦИИ, КАДАСТРА И КАРТОГРАФИИ

Действителен: с 27.06.2023 по 19.09.2024

полное наименование должности

инициалы, фамилия