

Извещение

Администрация Солонешенского района, в соответствии с пп.15 п.2 ст.39.6, п.8 ст.39.8, ст.39.18 Земельного кодекса Российской Федерации, информирует о возможности предоставления заинтересованным лицам в аренду, земельных участков из земель государственной собственности (до разграничения прав), категория земель: земли сельскохозяйственного назначения:

1. с кадастровым номером 22:43:010001:915. Местоположение: Российская Федерация, Алтайский край, район Солонешенский, с. Березовка, урочище «Порудчиха», лог «Костеничный». Площадь 2056017 кв.м. Виды разрешенного использования: животноводство: скотоводство- выпас сельскохозяйственных животных;

2. с кадастровым номером 22:43:020001:999. Местоположение: Российская Федерация, Алтайский край, район Солонешенский, Лютаевский сельсовет, с. Лютаево, лог "Леонтьев", урочище "Перевал". Площадь: 1204000 кв.м. Виды разрешенного использования: животноводство: скотоводство: сенокошение;

3. с кадастровым номером 22:43:020001:1012. Местоположение: Российская Федерация, Алтайский край, Солонешенский район, Лютаевский сельсовет, п. Первомайский, урочище «Кашары». Площадь 739000 кв.м. Виды разрешенного использования: животноводство: скотоводство (выпас сельскохозяйственных животных);

4. с кадастровым номером 22:43:040001:1225. Местоположение: Российская Федерация, Алтайский край, Солонешенский район, Сибирячихинский сельсовет, с. Сибирячиха, Фарафонова яма, п. Партизанский, лог "Кондратьев", восточный лог горы с высотой 582,5. Площадь: 420000 кв.м. Виды разрешенного использования: животноводство: скотоводство - сенокошение;

5. с кадастровым номером 22:43:040001:1226. Местоположение: Российская Федерация, Алтайский край, район Солонешенский, Сибирячихинский сельсовет, с. Сибирячиха, сенокос перед логом "Лукьянов", лога: "Казаков", "Сидоров". Площадь: 415000 кв.м. Виды разрешенного использования: животноводство: скотоводство- сенокошение;

6. с кадастровым номером 22:43:040001:1240. Местоположение: Российская Федерация, Алтайский край, район Солонешенский, с. Сибирячиха, в 315 м. по направлению на запад от ориентира, расположенного по адресу: ул. Советская, д. 114. Площадь: 515817 кв.м. Виды разрешенного использования: животноводство: скотоводство (выпас сельскохозяйственных животных);

7. с кадастровым номером 22:43:04001:1343. Местоположение: Российская Федерация, Алтайский край, район Солонешенский, с. Сибирячиха, урочище «Лубягин-Баня». Площадь 112675 кв.м. Виды разрешенного использования: животноводство: скотоводство: сенокошение;

8. с кадастровым номером 22:43:050001:2634. Местоположение: Российская Федерация, Алтайский край, Солонешенский район, в 2000 м на юго-запад от с. Черемшанка. Площадь: 68348 кв.м. Виды разрешенного использования: для выпаса скота;

9. с кадастровым номером 22:43:050001:3009. Местоположение: Российская Федерация, Алтайский край, Солонешенский район, с. Солонешное, ур. Чернушка, в 45 м. на север от участка с КН: 22:43:050001:41. Площадь 347583 кв.м. Виды разрешенного использования: сенокошение.

10. с кадастровым номером 22:43:060001:48/3,4. Местоположение:

Местоположение установлено относительно ориентира, расположенного в границах участка. Ориентир Алтайский кр.; р. Солонешенский; земли Солонешенского сельсовета. Почтовый адрес ориентира: Российская Федерация, Алтайский край, район Солонешенский. Площадь 68000 кв.м. Виды разрешенного использования: выпас сельскохозяйственных животных.

Заинтересованные в предоставлении земельных участков лица, имеют право ознакомиться с их более подробными кадастровыми характеристиками на официальном сайте Администрации района <https://soloneshnoe.gosuslugi.ru/> в разделе: главная, деятельность, подразделе земельные и имущественные отношения: извещения по земельным отношениям и в бумажном виде в Администрации района. Заявления о намерении участвовать в аукционе по продаже права на заключение договора аренды земельного участка принимаются в течение тридцати дней со дня опубликования данного извещения: до 5 августа 2024 года, включительно. Способы подачи заявлений: лично в Администрацию района, посредством почтовой связи на бумажном носителе, посредством отправки через личный кабинет Единого портала государственных или муниципальных услуг, путем направления электронного документа заверенного электронной цифровой подписью заявителя на официальную электронную почту Администрации района: admsln@yandex.ru. По всем вопросам обращаться в Администрацию района по адресу: 659690, Алтайский край, Солонешенский район, с. Солонешное, ул. Красноармейская, 15, кабинеты № 15, 17, в рабочие дни: понедельник – пятница, с 9.00 до 17.00, исключая обед с 13.00 до 13.50. Телефон для справок 8(38594)22-6-37.

Филиал публично-правовой компании "Роскадастр" по Алтайскому краю
полное наименование органа регистрации прав

Выписка из Единого государственного реестра недвижимости об объекте недвижимости

Сведения о характеристиках объекта недвижимости

На основании запроса от 24.06.2024, поступившего на рассмотрение 24.06.2024, сообщаем, что согласно записям Единого государственного реестра недвижимости:

Раздел 1 Лист 1

Земельный участок			
вид объекта недвижимости			

Лист № 1 раздела 1	Всего листов раздела 1: 3	Всего разделов: 8	Всего листов выписки: 36
--------------------	---------------------------	-------------------	--------------------------

24.06.2024г. № КУВИ-001/2024-166662135	
Кадастровый номер:	22:43:010001:915
Номер кадастрового квартала:	22:43:010001
Дата присвоения кадастрового номера:	20.02.2018

Ранее присвоенный государственный учетный номер:	данные отсутствуют
Местоположение:	Российская Федерация, Алтайский край, район Солонешенский, с. Берёзовка, урочище "Порудчиха", лог "Костеничный"
Площадь:	2056017 +/- 3665
Кадастровая стоимость, руб.:	2631701.76
Кадастровые номера расположенных в пределах земельного участка объектов недвижимости:	данные отсутствуют
Кадастровые номера объектов недвижимости, из которых образован объект недвижимости:	данные отсутствуют
Кадастровые номера образованных объектов недвижимости:	данные отсутствуют
Категория земель:	Земли сельскохозяйственного назначения
Виды разрешенного использования:	Животноводство: скотоводство - выпас сельскохозяйственных животных
Сведения о кадастровом инженере:	Меркулов Антон Иванович, дата завершения кадастровых работ: 14.02.2018
Сведения о лесах, водных объектах и об иных природных объектах, расположенных в пределах земельного участка:	данные отсутствуют
Сведения о том, что земельный участок полностью расположен в границах зоны с особыми условиями использования территории, территории объекта культурного наследия, публичного сервитута:	данные отсутствуют
Сведения о том, что земельный участок расположен в границах особой экономической зоны, территории опережающего развития, зоны территориального развития в Российской Федерации, игровой зоны:	данные отсутствуют



ДОКУМЕНТ ПОДПИСАН
ЭЛЕКТРОННОЙ ПОДПИСЬЮ

Сертификат: 00ВВ056В7401СВ38D2В3576АСDС8425108

Владелец: ФЕДЕРАЛЬНАЯ СЛУЖБА ГОСУДАРСТВЕННОЙ

РЕГИСТРАЦИИ, КАДАСТРА И КАРТОГРАФИИ

Действителен: с 27.06.2023 по 19.09.2024

полное наименование должности

инициалы, фамилия

Земельный участок			
вид объекта недвижимости			
Лист № 2 раздела 1	Всего листов раздела 1: 3	Всего разделов: 8	Всего листов выписки: 36
24.06.2024г. № КУВИ-001/2024-166662135			
Кадастровый номер:		22:43:010001:915	
Сведения о том, что земельный участок расположен в границах особо охраняемой природной территории, Байкальской природной территории и ее экологических зон, лесопарковом зеленом поясе, охотничьего угодья, лесничества:		данные отсутствуют	
Сведения о расположении земельного участка и (или) расположенного на нем объекта недвижимости в границах территории, в отношении которой принято решение о резервировании земель для государственных или муниципальных нужд:		данные отсутствуют	
Сведения о результатах проведения государственного земельного надзора:		данные отсутствуют	
Сведения о расположении земельного участка в границах территории, в отношении которой утвержден проект межевания территории:		данные отсутствуют	
Условный номер земельного участка:		данные отсутствуют	
Сведения о принятии акта и (или) заключении договора, предусматривающих предоставление в соответствии с земельным законодательством исполнительным органом государственным органом власти или органом местного самоуправления, находящегося в государственной или муниципальной собственности земельного участка для строительства наемного дома социального использования или наемного дома коммерческого использования:		данные отсутствуют	
Сведения о том, что земельный участок или земельные участки образованы на основании решения об изъятии земельного участка и (или) расположенного на нем объекта недвижимости для государственных или муниципальных нужд:		данные отсутствуют	
Сведения о том, что земельный участок образован из земель или земельного участка, государственная собственность на которые не разграничена:		данные отсутствуют	
Сведения о наличии земельного спора о местоположении границ земельных участков:		данные отсутствуют	
Статус записи об объекте недвижимости:		Сведения об объекте недвижимости имеют статус "актуальные"	
Особые отметки:		Граница земельного участка состоит из 2 контуров. Учетные номера контуров и их площади: 1 - 28244.29 кв.м, 2 - 2027773.17 кв.м. Сведения об ограничениях права на объект недвижимости,	



ДОКУМЕНТ ПОДПИСАН
ЭЛЕКТРОННОЙ ПОДПИСЬЮ

Сертификат: 00ВВ056В7401СВ38D2В3576АСDC8425108

Владелец: ФЕДЕРАЛЬНАЯ СЛУЖБА ГОСУДАРСТВЕННОЙ

РЕГИСТРАЦИИ, КАДАСТРА И КАРТОГРАФИИ

Действителен: с 27.06.2023 по 19.09.2024

полное наименование должности

инициалы, фамилия

Земельный участок			
вид объекта недвижимости			
Лист № 3 раздела 1	Всего листов раздела 1: 3	Всего разделов: 8	Всего листов выписки: 36
24.06.2024г. № КУВИ-001/2024-166662135			
Кадастровый номер:		22:43:010001:915	
		<p>обременениях данного объекта, не зарегистрированных в реестре прав, ограничений прав и обременений недвижимого имущества: вид ограничения (обременения): ограничения прав на земельный участок, предусмотренные статьей 56 Земельного кодекса Российской Федерации; срок действия: с 19.02.2018; реквизиты документа-основания: водный кодекс Российской Федерации от 03.06.2006 № 74-ФЗ выдан: Государственная Дума Российской Федерации. вид ограничения (обременения): ограничения прав на земельный участок, предусмотренные статьей 56 Земельного кодекса Российской Федерации; срок действия: с 19.02.2018; реквизиты документа-основания: водный кодекс Российской Федерации от 03.06.2006 № 74-ФЗ выдан: Государственная Дума Российской Федерации. вид ограничения (обременения): ограничения прав на земельный участок, предусмотренные статьей 56 Земельного кодекса Российской Федерации; срок действия: с 19.02.2018; реквизиты документа-основания: сопроводительное письмо "О внесении сведений о зоне" от 25.02.2013 № 91/02-13 выдан: Общество с ограниченной ответственностью "Алтайтелефонстрой". вид ограничения (обременения): ограничения прав на земельный участок, предусмотренные статьей 56 Земельного кодекса Российской Федерации; срок действия: с 15.12.2020; реквизиты документа-основания: сопроводительное письмо от 30.11.2020 № 114/П/3955 выдан: Краевое государственное казенное учреждение «Управление автомобильных дорог Алтайского края»; описание местоположения границ от 27.11.2020 № б/н выдан: Землеустройство линейных объектов, Логинова Анна Александровна; распоряжение об установлении придорожной полосы автомобильной дороги от 24.11.2020 № 39 выдан: Министерство транспорта Алтайского края. вид ограничения (обременения): ограничения прав на земельный участок, предусмотренные статьей 56 Земельного кодекса Российской Федерации; срок действия: с 13.10.2022; реквизиты документа-основания: сопроводительное письмо от 29.09.2022 № 719 выдан: ООО "Геопроф"; описание местоположения границ от 27.09.2022 № б/н выдан: ООО "Геопроф" кадастровый инженер Коверник И. А.; разрешение на эксплуатацию сооружения связи от 15.09.2008 № 22-23236-05146408R выдан: Управление Федеральной службы по надзору в сфере связи и массовых коммуникаций по Алтайскому краю; справка о балансовой принадлежности объекта от 08.08.2022 № 11/05/23155/22 выдан: Публичное акционерное общество "Ростелеком".</p>	
Получатель выписки:		Носарева Валерия Дмитриевна, действующий(ая) на основании документа "" АДМИНИСТРАЦИЯ СОЛОНЕШЕНСКОГО РАЙОНА АЛТАЙСКОГО КРАЯ	

 ДОКУМЕНТ ПОДПИСАН ЭЛЕКТРОННОЙ ПОДПИСЬЮ	Сертификат: 00BV056B7401CB38D2B3576ACDC8425108 Владелец: ФЕДЕРАЛЬНАЯ СЛУЖБА ГОСУДАРСТВЕННОЙ РЕГИСТРАЦИИ, КАДАСТРА И КАРТОГРАФИИ Действителен: с 27.06.2023 по 19.09.2024	инициалы, фамилия
полное наименование должности		

Выписка из Единого государственного реестра недвижимости об объекте недвижимости
Сведения о зарегистрированных правах

Земельный участок			
вид объекта недвижимости			
Лист № 1 раздела 2	Всего листов раздела 2: 2	Всего разделов: 8	Всего листов выписки: 36
24.06.2024г. № КУВИ-001/2024-166662135			
Кадастровый номер:		22:43:010001:915	

1	Правообладатель (правообладатели):	1.1	не установлен
	Сведения о возможности предоставления третьим лицам персональных данных физического лица:	1.1.1	данные отсутствуют
2	Вид, номер, дата и время государственной регистрации права:	2.1	не зарегистрировано
3	Сведения об осуществлении государственной регистрации сделки, права без необходимого в силу закона согласия третьего лица, органа:	3.1	данные отсутствуют
4	Ограничение прав и обременение объекта недвижимости:	не зарегистрировано	
5	Договоры участия в долевом строительстве:	не зарегистрировано	
6	Заявленные в судебном порядке права требования:	данные отсутствуют	
7	Сведения о возможности предоставления третьим лицам персональных данных физического лица	данные отсутствуют	
8	Сведения о возражении в отношении зарегистрированного права:	данные отсутствуют	
9	Сведения о наличии решения об изъятии объекта недвижимости для государственных и муниципальных нужд:	данные отсутствуют	
10	Сведения о невозможности государственной регистрации без личного участия правообладателя или его законного представителя:	данные отсутствуют	
11	Правопритязания и сведения о наличии поступивших, но не рассмотренных заявлений о проведении государственной регистрации права (перехода, прекращения права), ограничения права или обременения объекта недвижимости, сделки в отношении объекта недвижимости:	отсутствуют	



ДОКУМЕНТ ПОДПИСАН
ЭЛЕКТРОННОЙ ПОДПИСЬЮ

Сертификат: 00BV056B7401CB38D2B3576ACDC8425108

Владелец: ФЕДЕРАЛЬНАЯ СЛУЖБА ГОСУДАРСТВЕННОЙ
РЕГИСТРАЦИИ, КАДАСТРА И КАРТОГРАФИИ
Действителен: с 27.06.2023 по 19.09.2024

полное наименование должности

инициалы, фамилия

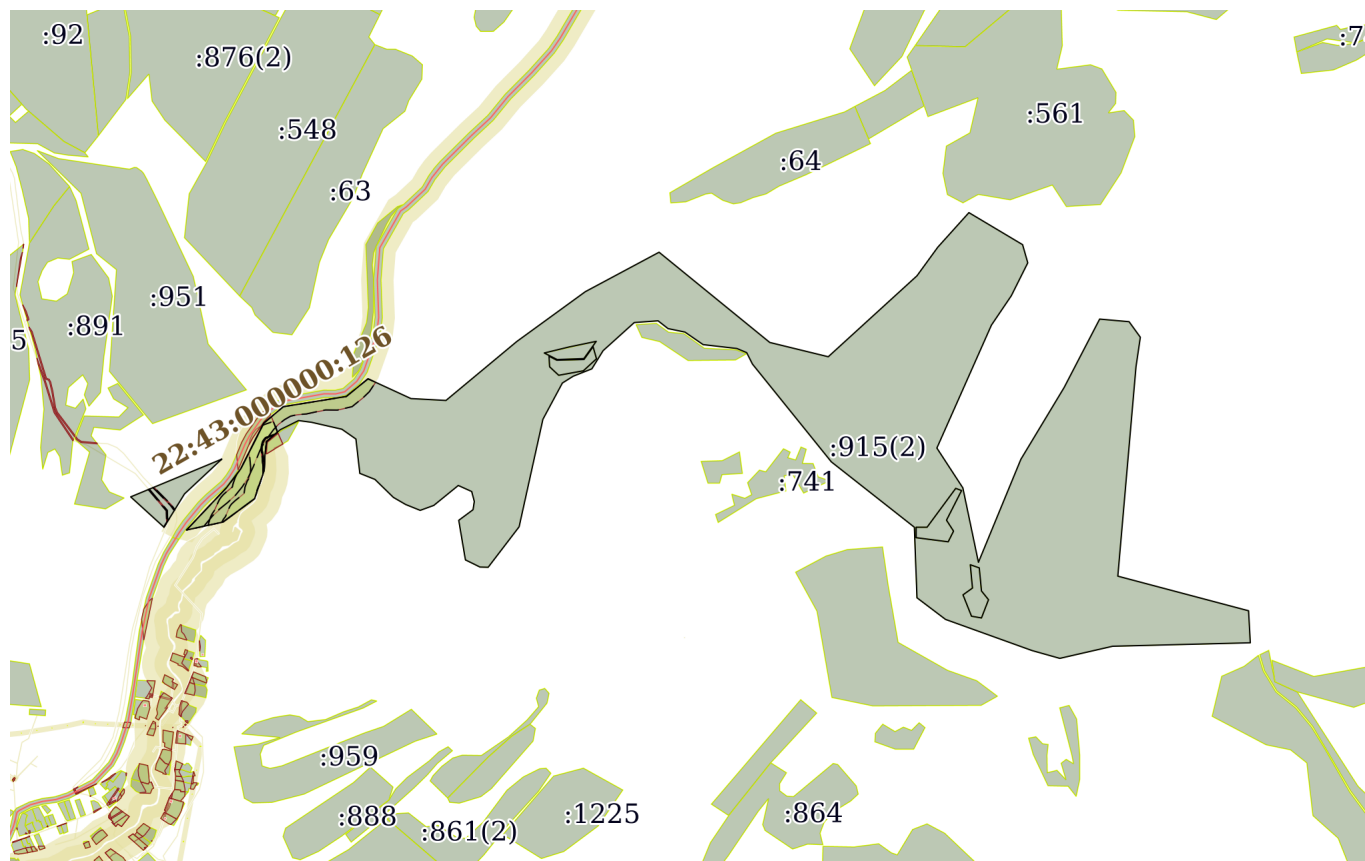
Земельный участок			
вид объекта недвижимости			
Лист № 2 раздела 2	Всего листов раздела 2: 2	Всего разделов: 8	Всего листов выписки: 36
24.06.2024г. № КУВИ-001/2024-166662135			
Кадастровый номер:		22:43:010001:915	
11	Сведения о невозможности государственной регистрации перехода, прекращения, ограничения права на земельный участок из земель сельскохозяйственного назначения:	данные отсутствуют	

полное наименование должности	 ДОКУМЕНТ ПОДПИСАН ЭЛЕКТРОННОЙ ПОДПИСЬЮ Сертификат: 00ВВ056В7401СВ38D2В3576АСDС8425108 Владелец: ФЕДЕРАЛЬНАЯ СЛУЖБА ГОСУДАРСТВЕННОЙ РЕГИСТРАЦИИ, КАДАСТРА И КАРТОГРАФИИ Действителен: с 27.06.2023 по 19.09.2024	инициалы, фамилия
-------------------------------	---	-------------------

Выписка из Единого государственного реестра недвижимости об объекте недвижимости
 Описание местоположения земельного участка

Земельный участок			
вид объекта недвижимости			
Лист № 1 раздела 3	Всего листов раздела 3: 3	Всего разделов: 8	Всего листов выписки: 36
24.06.2024г. № КУВИ-001/2024-166662135			
Кадастровый номер:		22:43:010001:915	

План (чертеж, схема) земельного участка



Масштаб 1:30000

Условные обозначения:



ДОКУМЕНТ ПОДПИСАН
 ЭЛЕКТРОННОЙ ПОДПИСЬЮ

Сертификат: 00ВВ056В7401СВ38D2В3576АСDC8425108
 Владелец: ФЕДЕРАЛЬНАЯ СЛУЖБА ГОСУДАРСТВЕННОЙ
 РЕГИСТРАЦИИ, КАДАСТРА И КАРТОГРАФИИ
 Действителен: с 27.06.2023 по 19.09.2024

полное наименование должности

инициалы, фамилия

Земельный участок

вид объекта недвижимости

Лист № 2 раздела 3

Всего листов раздела 3: 3


Всего разделов: 8

Всего листов выписки: 36

24.06.2024г. № КУВИ-001/2024-166662135

Кадастровый номер:

22:43:010001:915



Масштаб 1:3000

Условные обозначения:

ДОКУМЕНТ ПОДПИСАН
ЭЛЕКТРОННОЙ ПОДПИСЬЮ

Сертификат: 00ВВ056В7401СВ38D2В3576АСDC8425108

Владелец: ФЕДЕРАЛЬНАЯ СЛУЖБА ГОСУДАРСТВЕННОЙ
РЕГИСТРАЦИИ, КАДАСТРА И КАРТОГРАФИИ
Действителен: с 27.06.2023 по 19.09.2024

полное наименование должности

инициалы, фамилия

Земельный участок

вид объекта недвижимости

Лист № 3 раздела 3

Всего листов раздела 3: 3

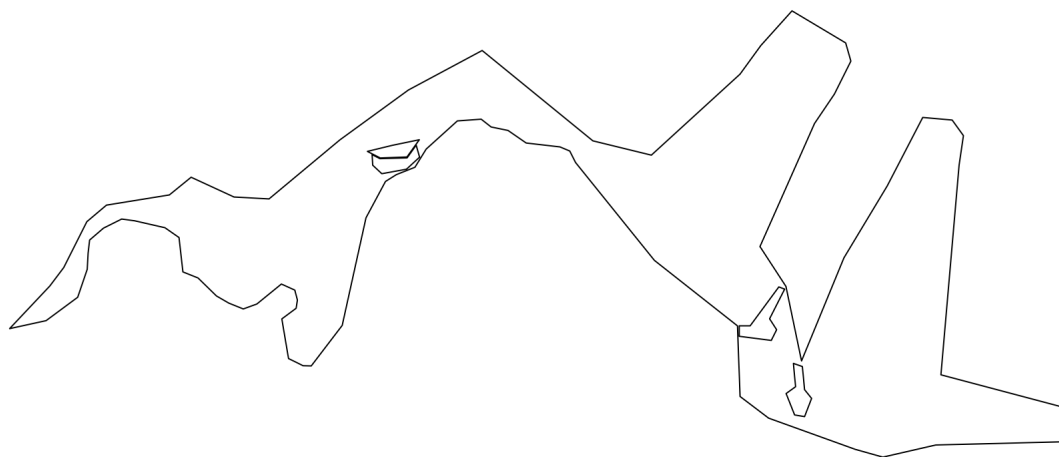
Всего разделов: 8

Всего листов выписки: 36

24.06.2024г. № КУВИ-001/2024-166662135

Кадастровый номер:

22:43:010001:915



Масштаб 1:30000

Условные обозначения:

ДОКУМЕНТ ПОДПИСАН
ЭЛЕКТРОННОЙ ПОДПИСЬЮ

Сертификат: 00ВВ056В7401СВ38D2В3576АСDC8425108

Владелец: ФЕДЕРАЛЬНАЯ СЛУЖБА ГОСУДАРСТВЕННОЙ
РЕГИСТРАЦИИ, КАДАСТРА И КАРТОГРАФИИ
Действителен: с 27.06.2023 по 19.09.2024

полное наименование должности

инициалы, фамилия

Выписка из Единого государственного реестра недвижимости об объекте недвижимости

Описание местоположения земельного участка

Земельный участок			
вид объекта недвижимости			
Лист № 1 раздела 3.1	Всего листов раздела 3.1: 5	Всего разделов: 8	Всего листов выписки: 36
24.06.2024г. № КУВИ-001/2024-166662135			
Кадастровый номер:		22:43:010001:915	

Описание местоположения границ земельного участка							
№ п/п	Номер точки		Дирекционный угол	Горизонтальное проложение, м	Описание закрепления на местности	Кадастровые номера смежных участков	Сведения об адресах правообладателей смежных земельных участков
	начальная	конечная					
1	2	3	4	5	6	7	8
1	1.1.1	1.1.2	67°28.8'	396.33	данные отсутствуют	данные отсутствуют	данные отсутствуют
2	1.1.2	1.1.3	226°56.6'	204.99	данные отсутствуют	данные отсутствуют	данные отсутствуют
3	1.1.3	1.1.4	211°36.4'	157.21	данные отсутствуют	данные отсутствуют	данные отсутствуют
4	1.1.4	1.1.1	312°20.3'	181.2	данные отсутствуют	данные отсутствуют	данные отсутствуют
5	2.1.1	2.1.2	198°50.2'	118.62	данные отсутствуют	данные отсутствуют	данные отсутствуют
6	2.1.2	2.1.3	233°30.6'	158.07	данные отсутствуют	данные отсутствуют	данные отсутствуют
7	2.1.3	2.1.4	257°39.9'	150.22	данные отсутствуют	данные отсутствуют	данные отсутствуют
8	2.1.4	2.1.5	43°21.7'	235.23	данные отсутствуют	22:43:000000:119(2)	адрес отсутствует; shelegina@altdor.ru, Россия, Алтайский край, г. Барнаул, ул. Папанинцев, д. 105
9	2.1.5	2.1.6	37°3.2'	93.4	данные отсутствуют	данные отсутствуют	данные отсутствуют
10	2.1.6	2.1.7	26°44.8'	206.25	данные отсутствуют	данные отсутствуют	данные отсутствуют
11	2.1.7	2.1.8	49°52.9'	103.22	данные отсутствуют	22:43:000000:119(2)	адрес отсутствует; shelegina@altdor.ru, Россия, Алтайский край, г. Барнаул, ул. Папанинцев, д. 105
12	2.1.8	2.1.9	80°48.5'	256.16	данные отсутствуют	22:43:000000:119(2)	адрес отсутствует; shelegina@altdor.ru, Россия, Алтайский край, г. Барнаул, ул. Папанинцев, д. 105
13	2.1.9	2.1.10	50°54.4'	112.77	данные отсутствуют	данные отсутствуют	данные отсутствуют
14	2.1.10	2.1.11	114°43.4'	189.91	данные отсутствуют	данные отсутствуют	данные отсутствуют
15	2.1.11	2.1.12	93°5.6'	141.05	данные отсутствуют	данные отсутствуют	данные отсутствуют
16	2.1.12	2.1.13	50°13.3'	370.68	данные отсутствуют	данные отсутствуют	данные отсутствуют
17	2.1.13	2.1.14	53°58.4'	340.6	данные отсутствуют	данные отсутствуют	данные отсутствуют
18	2.1.14	2.1.15	61°50.7'	336.39	данные отсутствуют	данные отсутствуют	данные отсутствуют
19	2.1.15	2.1.16	129°11.6'	574.37	данные отсутствуют	данные отсутствуют	данные отсутствуют
20	2.1.16	2.1.17	103°43.7'	242.08	данные отсутствуют	данные отсутствуют	данные отсутствуют



ДОКУМЕНТ ПОДПИСАН
ЭЛЕКТРОННОЙ ПОДПИСЬЮ

Сертификат: 00BV056B7401CB38D2B3576ACDC8425108

Владелец: ФЕДЕРАЛЬНАЯ СЛУЖБА ГОСУДАРСТВЕННОЙ
РЕГИСТРАЦИИ, КАДАСТРА И КАРТОГРАФИИ
Действителен: с 27.06.2023 по 19.09.2024

полное наименование должности

инициалы, фамилия

Земельный участок

вид объекта недвижимости

Лист № 2 раздела 3.1

Всего листов раздела 3.1: 5

Всего разделов: 8

Всего листов выписки: 36

24.06.2024г. № КУВИ-001/2024-166662135

Кадастровый номер:

22:43:010001:915

1	2	3	4	5	6	7	8
21	2.1.17	2.1.18	47°36.9'	482.91	данные отсутствуют	данные отсутствуют	данные отсутствуют
22	2.1.18	2.1.19	36°1.7'	142.06	данные отсутствуют	данные отсутствуют	данные отсутствуют
23	2.1.19	2.1.20	41°59.2'	187.35	данные отсутствуют	данные отсутствуют	данные отсутствуют
24	2.1.20	2.1.21	120°49.7'	251.37	данные отсутствуют	данные отсутствуют	данные отсутствуют
25	2.1.21	2.1.22	164°3.2'	76.04	данные отсутствуют	данные отсутствуют	данные отсутствуют
26	2.1.22	2.1.23	206°33.9'	147.92	данные отсутствуют	данные отсутствуют	данные отсутствуют
27	2.1.23	2.1.24	214°4.6'	142.91	данные отсутствуют	данные отсутствуют	данные отсутствуют
28	2.1.24	2.1.25	203°55.6'	540.84	данные отсутствуют	данные отсутствуют	данные отсутствуют
29	2.1.25	2.1.26	146°53.3'	191.2	данные отсутствуют	данные отсутствуют	данные отсутствуют
30	2.1.26	2.1.27	168°10.7'	305.9	данные отсутствуют	данные отсутствуют	данные отсутствуют
31	2.1.27	2.1.28	22°22.8'	448.05	данные отсутствуют	данные отсутствуют	данные отсутствуют
32	2.1.28	2.1.29	31°3.9'	337.34	данные отсутствуют	данные отсутствуют	данные отсутствуют
33	2.1.29	2.1.30	27°25.7'	309.87	данные отсутствуют	данные отсутствуют	данные отсутствуют
34	2.1.30	2.1.31	95°2.7'	118.83	данные отсутствуют	данные отсутствуют	данные отсутствуют
35	2.1.31	2.1.32	144°9.2'	77.3	данные отсутствуют	данные отсутствуют	данные отсутствуют
36	2.1.32	2.1.33	188°22.0'	119.64	данные отсутствуют	данные отсутствуют	данные отсутствуют
37	2.1.33	2.1.34	184°57.5'	845.7	данные отсутствуют	данные отсутствуют	данные отсутствуют
38	2.1.34	2.1.35	104°50.2'	543.83	данные отсутствуют	данные отсутствуют	данные отсутствуют
39	2.1.35	2.1.36	176°54.4'	129	данные отсутствуют	данные отсутствуют	данные отсутствуют
40	2.1.36	2.1.37	268°33.5'	553.73	данные отсутствуют	данные отсутствуют	данные отсутствуют
41	2.1.37	2.1.38	257°4.4'	217.89	данные отсутствуют	данные отсутствуют	данные отсутствуют
42	2.1.38	2.1.39	285°42.7'	115.73	данные отсутствуют	данные отсутствуют	данные отсутствуют
43	2.1.39	2.1.40	289°47.9'	370.02	данные отсутствуют	данные отсутствуют	данные отсутствуют
44	2.1.40	2.1.41	307°8.8'	144.14	данные отсутствуют	данные отсутствуют	данные отсутствуют
45	2.1.41	2.1.42	357°53.5'	283.93	данные отсутствуют	данные отсутствуют	данные отсутствуют
46	2.1.42	2.1.43	308°13.6'	425.12	данные отсутствуют	данные отсутствуют	данные отсутствуют
47	2.1.43	2.1.44	321°7.1'	505.14	данные отсутствуют	данные отсутствуют	данные отсутствуют
48	2.1.44	2.1.45	333°13.3'	51.69	данные отсутствуют	данные отсутствуют	данные отсутствуют
49	2.1.45	2.1.46	292°44.8'	42.7	данные отсутствуют	данные отсутствуют	данные отсутствуют



ДОКУМЕНТ ПОДПИСАН
ЭЛЕКТРОННОЙ ПОДПИСЬЮ

Сертификат: 00BV056B7401CB38D2B3576ACDC8425108

Владелец: ФЕДЕРАЛЬНАЯ СЛУЖБА ГОСУДАРСТВЕННОЙ

РЕГИСТРАЦИИ, КАДАСТРА И КАРТОГРАФИИ

Действителен: с 27.06.2023 по 19.09.2024

полное наименование должности

инициалы, фамилия

Земельный участок
вид объекта недвижимости

Лист № 3 раздела 3.1

Всего листов раздела 3.1: 5

Всего разделов: 8

Всего листов выписки: 36

24.06.2024г. № КУВИ-001/2024-166662135

Кадастровый номер:

22:43:010001:915

1	2	3	4	5	6	7	8
50	2.1.45	2.1.45			данные отсутствуют	22:43:010001:738	данные отсутствуют
51	2.1.46	2.1.47	276°35.0'	136.67	данные отсутствуют	данные отсутствуют	данные отсутствуют
52	2.1.47	2.1.48	304°37.2'	88.85	данные отсутствуют	данные отсутствуют	данные отсутствуют
53	2.1.48	2.1.49	281°35.7'	69.3	данные отсутствуют	данные отсутствуют	данные отсутствуют
54	2.1.49	2.1.50	308°2.9'	50.83	данные отсутствуют	данные отсутствуют	данные отсутствуют
55	2.1.50	2.1.51	265°50.5'	95.99	данные отсутствуют	данные отсутствуют	данные отсутствуют
56	2.1.51	2.1.52	227°55.6'	168.86	данные отсутствуют	данные отсутствуют	данные отсутствуют
57	2.1.52	2.1.53	211°45.6'	85.99	данные отсутствуют	данные отсутствуют	данные отсутствуют
58	2.1.53	2.1.54	248°25.8'	80.49	данные отсутствуют	данные отсутствуют	данные отсутствуют
59	2.1.54	2.1.55	237°49.0'	51.57	данные отсутствуют	данные отсутствуют	данные отсутствуют
60	2.1.55	2.1.56	208°13.3'	165.39	данные отсутствуют	данные отсутствуют	данные отсутствуют
61	2.1.56	2.1.57	192°29.2'	350.69	данные отсутствуют	данные отсутствуют	данные отсутствуют
62	2.1.57	2.1.58	192°27.3'	92.36	данные отсутствуют	данные отсутствуют	данные отсутствуют
63	2.1.58	2.1.59	217°24.4'	204.9	данные отсутствуют	данные отсутствуют	данные отсутствуют
64	2.1.59	2.1.60	271°30.4'	33.08	данные отсутствуют	данные отсутствуют	данные отсутствуют
65	2.1.60	2.1.61	296°34.4'	27.25	данные отсутствуют	данные отсутствуют	данные отсутствуют
66	2.1.61	2.1.62	295°58.5'	37.76	данные отсутствуют	данные отсутствуют	данные отсутствуют
67	2.1.62	2.1.63	350°23.1'	161.54	данные отсутствуют	данные отсутствуют	данные отсутствуют
68	2.1.63	2.1.64	53°24.6'	71.55	данные отсутствуют	данные отсутствуют	данные отсутствуют
69	2.1.64	2.1.65	8°58.0'	33.49	данные отсутствуют	данные отсутствуют	данные отсутствуют
70	2.1.65	2.1.66	345°23.0'	41.37	данные отсутствуют	данные отсутствуют	данные отсутствуют
71	2.1.66	2.1.67	294°18.1'	59.22	данные отсутствуют	данные отсутствуют	данные отсутствуют
72	2.1.67	2.1.68	230°52.3'	127.12	данные отсутствуют	данные отсутствуют	данные отсутствуют
73	2.1.68	2.1.69	249°59.8'	58.08	данные отсутствуют	данные отсутствуют	данные отсутствуют
74	2.1.69	2.1.70	291°57.0'	62.87	данные отсутствуют	данные отсутствуют	данные отсутствуют
75	2.1.70	2.1.71	300°4.6'	57.33	данные отсутствуют	данные отсутствуют	данные отсутствуют
76	2.1.71	2.1.72	314°18.8'	103.41	данные отсутствуют	данные отсутствуют	данные отсутствуют
77	2.1.72	2.1.73	291°48.2'	65.61	данные отсутствуют	данные отсутствуют	данные отсутствуют
78	2.1.73	2.1.74	353°32.9'	139.03	данные отсутствуют	данные отсутствуют	данные отсутствуют



ДОКУМЕНТ ПОДПИСАН
ЭЛЕКТРОННОЙ ПОДПИСЬЮ

Сертификат: 00BV056B7401CB38D2B3576ACDC8425108

Владелец: ФЕДЕРАЛЬНАЯ СЛУЖБА ГОСУДАРСТВЕННОЙ

РЕГИСТРАЦИИ, КАДАСТРА И КАРТОГРАФИИ

Действителен: с 27.06.2023 по 19.09.2024

полное наименование должности

инициалы, фамилия

Земельный участок

вид объекта недвижимости

Лист № 4 раздела 3.1

Всего листов раздела 3.1: 5

Всего разделов: 8

Всего листов выписки: 36

24.06.2024г. № КУВИ-001/2024-166662135

Кадастровый номер:

22:43:010001:915

1	2	3	4	5	6	7	8
79	2.1.74	2.1.75	304°50.0'	68.98	данные отсутствуют	данные отсутствуют	данные отсутствуют
80	2.1.75	2.1.76	282°52.7'	125	данные отсутствуют	данные отсутствуют	данные отсутствуют
81	2.1.76	2.1.77	277°35.5'	52.68	данные отсутствуют	данные отсутствуют	данные отсутствуют
82	2.1.77	2.1.78	243°25.9'	81.74	данные отсутствуют	данные отсутствуют	данные отсутствуют
83	2.1.77	2.1.77			данные отсутствуют	22:43:010001:735	данные отсутствуют
84	2.1.78	2.1.79	229°19.4'	73.44	данные отсутствуют	данные отсутствуют	данные отсутствуют
85	2.1.79	2.1.80	186°33.2'	53.44	данные отсутствуют	данные отсутствуют	данные отсутствуют
86	2.1.80	2.1.1	183°5.5'	64.51	данные отсутствуют	данные отсутствуют	данные отсутствуют
87	2.2.81	2.2.82	174°38.7'	94.18	данные отсутствуют	22:43:010001:736	данные отсутствуют
88	2.2.82	2.2.83	234°19.2'	46.89	данные отсутствуют	22:43:010001:736	данные отсутствуют
89	2.2.83	2.2.84	158°18.6'	92.51	данные отсутствуют	22:43:010001:736	данные отсутствуют
90	2.2.84	2.2.85	99°41.6'	40.62	данные отсутствуют	22:43:010001:736	данные отсутствуют
91	2.2.85	2.2.86	21°8.1'	78.54	данные отсутствуют	22:43:010001:736	данные отсутствуют
92	2.2.86	2.2.87	321°9.0'	45.15	данные отсутствуют	22:43:010001:736	данные отсутствуют
93	2.2.87	2.2.88	354°35.3'	93.22	данные отсутствуют	22:43:010001:736	данные отсутствуют
94	2.2.88	2.2.81	289°21.7'	38.31	данные отсутствуют	22:43:010001:736	данные отсутствуют
95	2.3.89	2.3.90	180°0.0'	42	данные отсутствуют	22:43:010001:737	данные отсутствуют
96	2.3.90	2.3.91	97°20.2'	129.98	данные отсутствуют	22:43:010001:737	данные отсутствуют
97	2.3.91	2.3.92	26°34.2'	48.04	данные отсутствуют	22:43:010001:737	данные отсутствуют
98	2.3.92	2.3.93	327°12.5'	52.29	данные отсутствуют	22:43:010001:737	данные отсутствуют
99	2.3.93	2.3.94	26°56.2'	133.66	данные отсутствуют	22:43:010001:737	данные отсутствуют
100	2.3.94	2.3.95	290°34.6'	25.04	данные отсутствуют	22:43:010001:737	данные отсутствуют
101	2.3.95	2.3.96	216°24.3'	194.19	данные отсутствуют	22:43:010001:737	данные отсутствуют
102	2.3.96	2.3.89	270°0.0'	43.95	данные отсутствуют	22:43:010001:737	данные отсутствуют
103	2.4.97	2.4.98	116°59.8'	58.09	данные отсутствуют	22:43:010001:739	данные отсутствуют
104	2.4.98	2.4.99	87°55.3'	107.51	данные отсутствуют	22:43:010001:739, 22:43:010001:743	данные отсутствуют
105	2.4.99	2.4.100	35°41.0'	85.39	данные отсутствуют	22:43:010001:739	данные отсутствуют
106	2.4.100	2.4.101	258°17.4'	110.71	данные отсутствуют	22:43:010001:739	данные отсутствуют
107	2.4.101	2.4.97	256°21.4'	103.52	данные отсутствуют	22:43:010001:739	данные отсутствуют



ДОКУМЕНТ ПОДПИСАН
ЭЛЕКТРОННОЙ ПОДПИСЬЮ

Сертификат: 00BV056B7401CB38D2B3576ACDC8425108

Владелец: ФЕДЕРАЛЬНАЯ СЛУЖБА ГОСУДАРСТВЕННОЙ

РЕГИСТРАЦИИ, КАДАСТРА И КАРТОГРАФИИ

Действителен: с 27.06.2023 по 19.09.2024

полное наименование должности

инициалы, фамилия

Земельный участок

вид объекта недвижимости

Лист № 5 раздела 3.1

Всего листов раздела 3.1: 5

Всего разделов: 8

Всего листов выписки: 36

24.06.2024г. № КУВИ-001/2024-166662135

Кадастровый номер:

22:43:010001:915

1	2	3	4	5	6	7	8
108	2.5.102	2.5.103	176°42.8`	42.56	данные отсутствуют	22:43:010001:743	данные отсутствуют
109	2.5.103	2.5.104	133°2.1`	50.1	данные отсутствуют	22:43:010001:743	данные отсутствуют
110	2.5.104	2.5.105	79°40.1`	100.76	данные отсутствуют	22:43:010001:743	данные отсутствуют
111	2.5.105	2.5.106	47°29.2`	71.55	данные отсутствуют	22:43:010001:743	данные отсутствуют
112	2.5.106	2.5.107	344°12.8`	50.25	данные отсутствуют	22:43:010001:743	данные отсутствуют
113	2.5.107	2.5.108	215°31.9`	63.01	данные отсутствуют	22:43:010001:739, 22:43:010001:743	данные отсутствуют
114	2.5.108	2.5.109	268°28.0`	109.43	данные отсутствуют	22:43:010001:739, 22:43:010001:743	данные отсутствуют
115	2.5.109	2.5.102	297°17.2`	35.16	данные отсутствуют	22:43:010001:739, 22:43:010001:743	данные отсутствуют



ДОКУМЕНТ ПОДПИСАН
ЭЛЕКТРОННОЙ ПОДПИСЬЮ

Сертификат: 00ВВ056В7401СВ38D2В3576АСDС8425108

Владелец: ФЕДЕРАЛЬНАЯ СЛУЖБА ГОСУДАРСТВЕННОЙ

РЕГИСТРАЦИИ, КАДАСТРА И КАРТОГРАФИИ

Действителен: с 27.06.2023 по 19.09.2024

полное наименование должности

инициалы, фамилия

Выписка из Единого государственного реестра недвижимости об объекте недвижимости

Описание местоположения земельного участка

Земельный участок			
вид объекта недвижимости			
Лист № 1 раздела 3.2	Всего листов раздела 3.2: 5	Всего разделов: 8	Всего листов выписки: 36
24.06.2024г. № КУВИ-001/2024-166662135			
Кадастровый номер:		22:43:010001:915	

Сведения о характерных точках границы земельного участка				
Система координат МСК-22, зона 3				
Номер точки	Координаты, м		Описание закрепления на местности	Средняя квадратичная погрешность определения координат характерных точек границ земельного участка, м
	X	Y		
1	2	3	4	5
1	435055.75	3202621.06	Не закреплена	2.5
2	434933.71	3202755	Не закреплена	2.5
3	435067.6	3202837.39	Не закреплена	2.5
4	435207.55	3202987.17	Не закреплена	2.5
1	435055.75	3202621.06	Не закреплена	2.5
1	434782.73	3205997.19	-	2.5
2	434770.03	3206033.33	-	2.5
3	434677.23	3206042.12	-	2.5
4	434642.07	3206070.44	-	2.5
5	434568.81	3206042.12	-	2.5
6	434575.65	3206002.08	-	2.5
7	434661.61	3205967.89	-	2.5
8	434688.96	3206005.98	-	2.5
1	434782.73	3205997.19	-	2.5
1	435160.72	3203157.66	Не закреплена	2.5
2	435225.14	3203161.14	Не закреплена	2.5
3	435278.23	3203167.24	Не закреплена	2.5
4	435326.1	3203222.94	Не закреплена	2.5
5	435362.66	3203296.05	Не закреплена	2.5
6	435355.7	3203348.27	Не закреплена	2.5
7	435327.84	3203470.13	Не закреплена	2.5
8	435288.44	3203526.75	Не закреплена	2.5



ДОКУМЕНТ ПОДПИСАН
ЭЛЕКТРОННОЙ ПОДПИСЬЮ

Сертификат: 00ВВ056В7401СВ38D2В3576АСDС8425108

Владелец: ФЕДЕРАЛЬНАЯ СЛУЖБА ГОСУДАРСТВЕННОЙ
РЕГИСТРАЦИИ, КАДАСТРА И КАРТОГРАФИИ
Действителен: с 27.06.2023 по 19.09.2024

полное наименование должности

инициалы, фамилия

Земельный участок

вид объекта недвижимости

Лист № 2 раздела 3.2

Всего листов раздела 3.2: 5

Всего разделов: 8

Всего листов выписки: 36

24.06.2024г. № КУВИ-001/2024-166662135

Кадастровый номер:

22:43:010001:915

1	2	3	4	5
9	435150.29	3203542.37	Не закреплена	2.5
10	435125.92	3203603.29	Не закреплена	2.5
11	435053.68	3203677.28	Не закреплена	2.5
12	435024.95	3203726.89	Не закреплена	2.5
13	435001.45	3203785.2	Не закреплена	2.5
14	435021.32	3203839.78	Не закреплена	2.5
15	435101.54	3203938.39	Не закреплена	2.5
16	435077.17	3203992.36	Не закреплена	2.5
17	435037.14	3204002.8	Не закреплена	2.5
18	435004.06	3203997.58	Не закреплена	2.5
19	434961.41	3203940.13	Не закреплена	2.5
20	434802.14	3203967.11	Не закреплена	2.5
21	434785.6	3204001.06	Не закреплена	2.5
22	434773.41	3204025.43	Не закреплена	2.5
23	434772.54	3204058.5	Не закреплена	2.5
24	434935.3	3204182.97	Не закреплена	2.5
25	435025.49	3204202.89	Не закреплена	2.5
26	435367.89	3204278.71	Не закреплена	2.5
27	435513.62	3204356.92	Не закреплена	2.5
28	435541.09	3204400.57	Не закреплена	2.5
29	435570.68	3204475.42	Не закреплена	2.5
30	435643.79	3204520.68	Не закреплена	2.5
31	435756.94	3204646.02	Не закреплена	2.5
32	435763.9	3204741.76	Не закреплена	2.5
33	435732.57	3204781.79	Не закреплена	2.5
34	435718.64	3204849.68	Не закреплена	2.5
35	435668.16	3204922.8	Не закреплена	2.5
36	435652.49	3205058.57	Не закреплена	2.5
37	435635.98	3205097.95	Не закреплена	2.5



ДОКУМЕНТ ПОДПИСАН
ЭЛЕКТРОННОЙ ПОДПИСЬЮ

Сертификат: 00ВВ056В7401СВ38D2В3576АСDС8425108

Владелец: ФЕДЕРАЛЬНАЯ СЛУЖБА ГОСУДАРСТВЕННОЙ

РЕГИСТРАЦИИ, КАДАСТРА И КАРТОГРАФИИ

Действителен: с 27.06.2023 по 19.09.2024

полное наименование должности

инициалы, фамилия

Земельный участок

вид объекта недвижимости

Лист № 3 раздела 3.2

Всего листов раздела 3.2: 5

Всего разделов: 8

Всего листов выписки: 36

24.06.2024г. № КУВИ-001/2024-166662135

Кадастровый номер:

22:43:010001:915

1	2	3	4	5
38	435589.83	3205121.24	Не закреплена	2.5
39	435196.61	3205438.32	Не закреплена	2.5
40	434933.56	3205772.28	Не закреплена	2.5
41	434649.82	3205782.73	Не закреплена	2.5
42	434562.78	3205897.62	Не закреплена	2.5
43	434437.45	3206245.77	Не закреплена	2.5
44	434406.11	3206357.18	Не закреплена	2.5
45	434454.85	3206569.55	Не закреплена	2.5
46	434468.78	3207123.1	Не закреплена	2.5
47	434597.59	3207116.14	Не закреплена	2.5
48	434736.85	3206590.44	Не закреплена	2.5
49	435579.38	3206663.55	Не закреплена	2.5
50	435697.75	3206680.96	Не закреплена	2.5
51	435760.41	3206635.69	Не закреплена	2.5
52	435770.86	3206517.32	Не закреплена	2.5
53	435495.82	3206374.58	Не закреплена	2.5
54	435206.86	3206200.51	Не закреплена	2.5
55	434792.56	3206029.92	Не закреплена	2.5
56	435091.97	3205967.25	Не закреплена	2.5
57	435252.12	3205862.8	Не закреплена	2.5
58	435746.49	3206082.14	Не закреплена	2.5
59	435864.86	3206162.21	Не закреплена	2.5
60	435997.16	3206228.36	Не закреплена	2.5
61	436070.27	3206207.47	Не закреплена	2.5
62	436199.09	3205991.62	Не закреплена	2.5
63	436059.83	3205866.29	Не закреплена	2.5
64	435944.94	3205782.73	Не закреплена	2.5
65	435619.41	3205426.04	Не закреплена	2.5
66	435676.86	3205190.88	Не закреплена	2.5



ДОКУМЕНТ ПОДПИСАН
ЭЛЕКТРОННОЙ ПОДПИСЬЮ

Сертификат: 00ВВ056В7401СВ38D2В3576АСDС8425108

Владелец: ФЕДЕРАЛЬНАЯ СЛУЖБА ГОСУДАРСТВЕННОЙ

РЕГИСТРАЦИИ, КАДАСТРА И КАРТОГРАФИИ

Действителен: с 27.06.2023 по 19.09.2024

полное наименование должности

инициалы, фамилия

Земельный участок

вид объекта недвижимости

Лист № 4 раздела 3.2

Всего листов раздела 3.2: 5

Всего разделов: 8

Всего листов выписки: 36

24.06.2024г. № КУВИ-001/2024-166662135

Кадастровый номер:

22:43:010001:915

1	2	3	4	5
67	436039.83	3204745.73	Не закреплена	2.5
68	435881.1	3204449.14	Не закреплена	2.5
69	435680.77	3204173.68	Не закреплена	2.5
70	435443.6	3203888.8	Не закреплена	2.5
71	435451.21	3203747.96	Не закреплена	2.5
72	435530.64	3203575.46	Не закреплена	2.5
73	435459.53	3203487.94	Не закреплена	2.5
74	435418.61	3203235.07	Не закреплена	2.5
75	435352.1	3203156.14	Не закреплена	2.5
76	435167.92	3203063.32	Не закреплена	2.5
77	435093.38	3203007.04	Не закреплена	2.5
78	434922.36	3202845.53	Не закреплена	2.5
79	434954.45	3202992.28	Не закреплена	2.5
80	435048.45	3203119.36	Не закреплена	2.5
1	435160.72	3203157.66	Не закреплена	2.5
1	434933.63	3205779.39	-	2.5
2	434933.63	3205823.34	-	2.5
3	435089.92	3205938.59	-	2.5
4	435081.12	3205962.03	-	2.5
5	434961.96	3205901.48	-	2.5
6	434918	3205929.8	-	2.5
7	434875.03	3205908.31	-	2.5
8	434891.63	3205779.39	-	2.5
1	434933.63	3205779.39	-	2.5
1	435634.46	3204284.09	-	2.5
2	435658.88	3204384.69	-	2.5
3	435681.35	3204493.1	-	2.5
4	435611.99	3204443.29	-	2.5
5	435608.09	3204335.85	-	2.5



ДОКУМЕНТ ПОДПИСАН
ЭЛЕКТРОННОЙ ПОДПИСЬЮ

Сертификат: 00ВВ056В7401СВ38D2В3576АСDС8425108

Владелец: ФЕДЕРАЛЬНАЯ СЛУЖБА ГОСУДАРСТВЕННОЙ

РЕГИСТРАЦИИ, КАДАСТРА И КАРТОГРАФИИ

Действителен: с 27.06.2023 по 19.09.2024

полное наименование должности

инициалы, фамилия

Земельный участок

вид объекта недвижимости

Лист № 5 раздела 3.2

Всего листов раздела 3.2: 5

Всего разделов: 8

Всего листов выписки: 36

24.06.2024г. № КУВИ-001/2024-166662135

Кадастровый номер:

22:43:010001:915

1	2	3	4	5
1	435634.46	3204284.09	-	2.5
1	435621.52	3204303.14	-	2.5
2	435605.4	3204334.39	-	2.5
3	435608.33	3204443.78	-	2.5
4	435659.61	3204480.4	-	2.5
5	435611.26	3204494.07	-	2.5
6	435562.91	3204441.33	-	2.5
7	435544.84	3204342.2	-	2.5
8	435579.03	3204305.58	-	2.5
1	435621.52	3204303.14	-	2.5



ДОКУМЕНТ ПОДПИСАН
ЭЛЕКТРОННОЙ ПОДПИСЬЮ

Сертификат: 00ВВ056В7401СВ38D2В3576АСDС8425108

Владелец: ФЕДЕРАЛЬНАЯ СЛУЖБА ГОСУДАРСТВЕННОЙ

РЕГИСТРАЦИИ, КАДАСТРА И КАРТОГРАФИИ

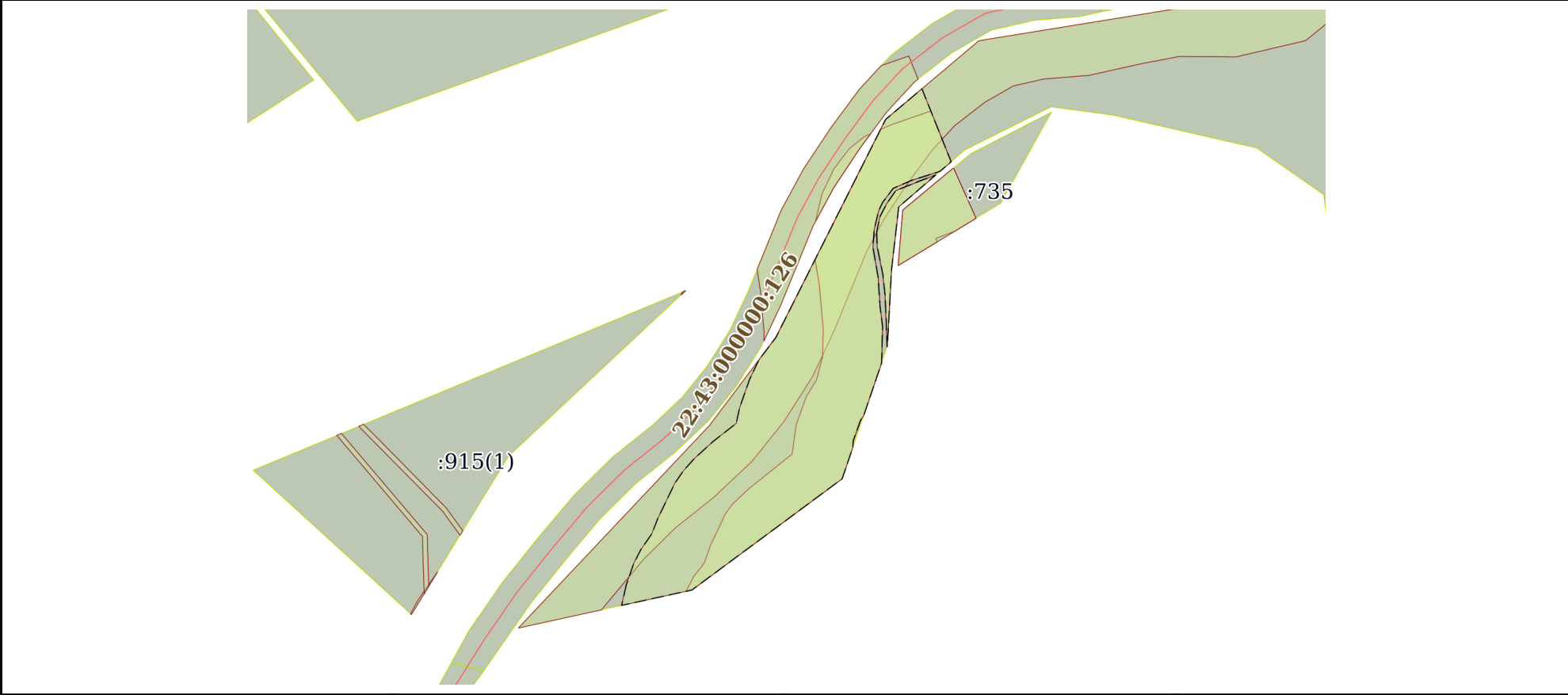
Действителен: с 27.06.2023 по 19.09.2024

полное наименование должности

инициалы, фамилия

Выписка из Единого государственного реестра недвижимости об объекте недвижимости
Сведения о частях земельного участка

Земельный участок			
вид объекта недвижимости			
Лист № 1 раздела 4	Всего листов раздела 4: 5	Всего разделов: 8	Всего листов выписки: 36
24.06.2024г. № КУВИ-001/2024-166662135			
Кадастровый номер:		22:43:010001:915	
План (чертеж, схема) части земельного участка		Учетный номер части: 22:43:010001:915/1	



Масштаб 1:5000 Условные обозначения:

полное наименование должности	 ДОКУМЕНТ ПОДПИСАН ЭЛЕКТРОННОЙ ПОДПИСЬЮ	инициалы, фамилия
	Сертификат: 00ВВ056В7401СВ38D2В3576АСDC8425108 Владелец: ФЕДЕРАЛЬНАЯ СЛУЖБА ГОСУДАРСТВЕННОЙ РЕГИСТРАЦИИ, КАДАСТРА И КАРТОГРАФИИ Действителен: с 27.06.2023 по 19.09.2024	

Земельный участок

вид объекта недвижимости

Лист № 2 раздела 4

Всего листов раздела 4: 5

Всего разделов: 8

Всего листов выписки: 36

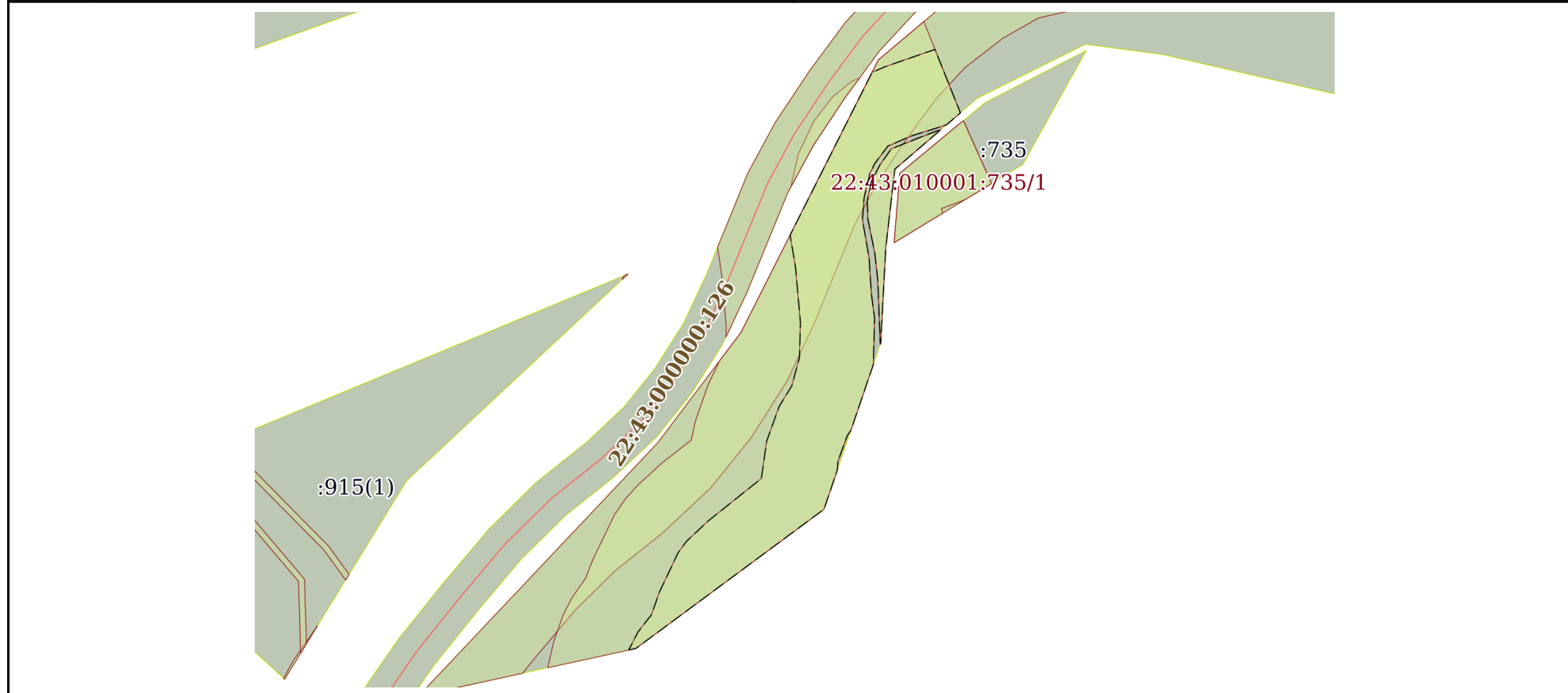
24.06.2024г. № КУВИ-001/2024-166662135

Кадастровый номер:

22:43:010001:915

План (чертеж, схема) части земельного участка

Учетный номер части: 22:43:010001:915/2



Масштаб 1:4000

Условные обозначения:



ДОКУМЕНТ ПОДПИСАН
ЭЛЕКТРОННОЙ ПОДПИСЬЮ

Сертификат: 00ВВ056В7401СВ38D2В3576АСDС8425108

Владелец: ФЕДЕРАЛЬНАЯ СЛУЖБА ГОСУДАРСТВЕННОЙ

РЕГИСТРАЦИИ, КАДАСТРА И КАРТОГРАФИИ

Действителен: с 27.06.2023 по 19.09.2024

полное наименование должности

инициалы, фамилия

Земельный участок

вид объекта недвижимости

Лист № 3 раздела 4

Всего листов раздела 4: 5

Всего разделов: 8

Всего листов выписки: 36

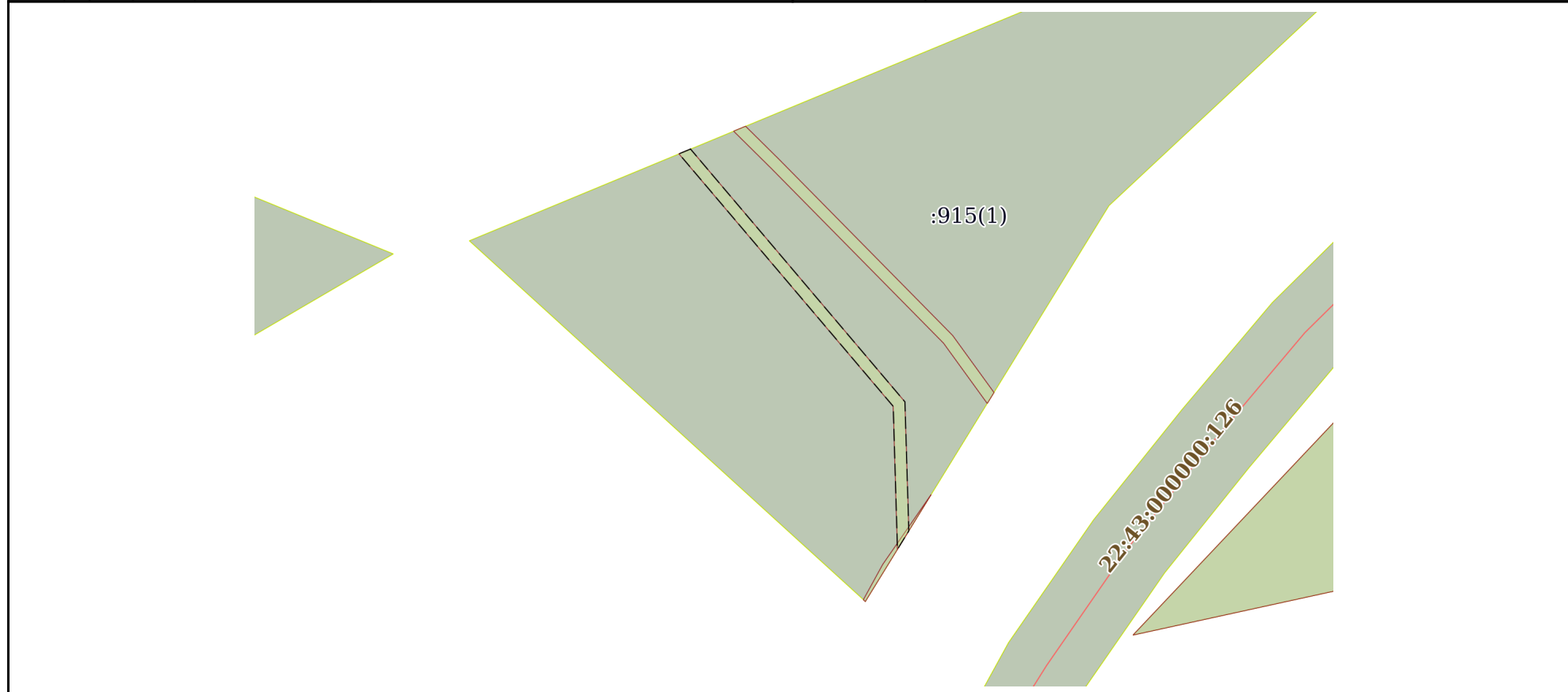
24.06.2024г. № КУВИ-001/2024-166662135

Кадастровый номер:

22:43:010001:915

План (чертеж, схема) части земельного участка

Учетный номер части: 22:43:010001:915/3



Масштаб 1:2000

Условные обозначения:



ДОКУМЕНТ ПОДПИСАН
ЭЛЕКТРОННОЙ ПОДПИСЬЮ

Сертификат: 00ВВ056В7401СВ38D2В3576АСDС8425108

Владелец: ФЕДЕРАЛЬНАЯ СЛУЖБА ГОСУДАРСТВЕННОЙ

РЕГИСТРАЦИИ, КАДАСТРА И КАРТОГРАФИИ

Действителен: с 27.06.2023 по 19.09.2024

полное наименование должности

инициалы, фамилия

Земельный участок

вид объекта недвижимости

Лист № 4 раздела 4

Всего листов раздела 4: 5

Всего разделов: 8

Всего листов выписки: 36

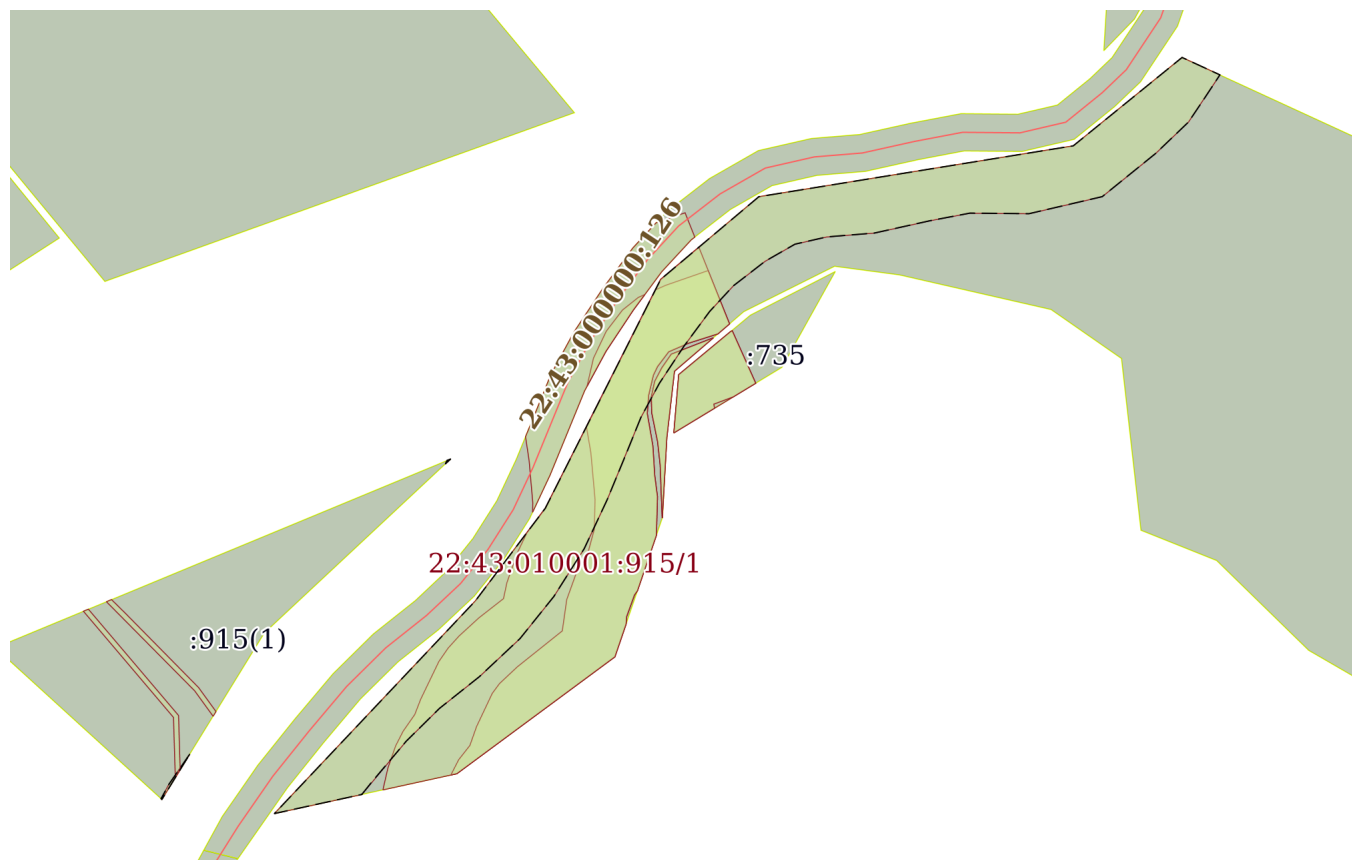
24.06.2024г. № КУВИ-001/2024-166662135

Кадастровый номер:

22:43:010001:915

План (чертеж, схема) части земельного участка

Учетный номер части: 22:43:010001:915/4



Масштаб 1:6000

Условные обозначения:



ДОКУМЕНТ ПОДПИСАН
ЭЛЕКТРОННОЙ ПОДПИСЬЮ

Сертификат: 00ВВ056В7401СВ38D2В3576АСDС8425108

Владелец: ФЕДЕРАЛЬНАЯ СЛУЖБА ГОСУДАРСТВЕННОЙ
РЕГИСТРАЦИИ, КАДАСТРА И КАРТОГРАФИИ
Действителен: с 27.06.2023 по 19.09.2024

полное наименование должности

инициалы, фамилия

Земельный участок

вид объекта недвижимости

Лист № 5 раздела 4

Всего листов раздела 4: 5

Всего разделов: 8

Всего листов выписки: 36

24.06.2024г. № КУВИ-001/2024-166662135

Кадастровый номер:

22:43:010001:915

План (чертеж, схема) части земельного участка

Учетный номер части: 22:43:010001:915/5

:915(1)

Масштаб 1:1000

Условные обозначения:



ДОКУМЕНТ ПОДПИСАН
ЭЛЕКТРОННОЙ ПОДПИСЬЮ

Сертификат: 00ВВ056В7401СВ38D2В3576АСDС8425108

Владелец: ФЕДЕРАЛЬНАЯ СЛУЖБА ГОСУДАРСТВЕННОЙ
РЕГИСТРАЦИИ, КАДАСТРА И КАРТОГРАФИИ
Действителен: с 27.06.2023 по 19.09.2024

полное наименование должности

инициалы, фамилия

Выписка из Единого государственного реестра недвижимости об объекте недвижимости
Сведения о частях земельного участка

Земельный участок		
вид объекта недвижимости		
Лист № 1 раздела 4.1	Всего листов раздела 4.1: 4	Всего разделов: 8
Всего листов выписки: 36		
24.06.2024г. № КУВИ-001/2024-166662135		
Кадастровый номер:		22:43:010001:915
Учетный номер части	Площадь, м2	Содержание ограничения в использовании или ограничения права на объект недвижимости или обременения объекта недвижимости
1	2	3
22:43:010001:915/1	35181	вид ограничения (обременения): ограничения прав на земельный участок, предусмотренные статьей 56 Земельного кодекса Российской Федерации; Срок действия: не установлен; реквизиты документа-основания: водный кодекс Российской Федерации от 03.06.2006 № 74-ФЗ выдан: Государственная Дума Российской Федерации; Содержание ограничения (обременения): Ограничения использования территории водоохраной зоны (ВЗ) определены ч. 15, 16 ст. 65 Водного кодекса РФ от 03.06.2006 N 74-ФЗ; Реестровый номер границы: 22:43-6.232; Вид зоны по документу: Водоохранная зона р. Березовка, МО Березовский сельсовет с. Березовка; Тип зоны: Водоохранная зона; Индекс: -
22:43:010001:915/2	20439	вид ограничения (обременения): ограничения прав на земельный участок, предусмотренные статьей 56 Земельного кодекса Российской Федерации; Срок действия: не установлен; реквизиты документа-основания: водный кодекс Российской Федерации от 03.06.2006 № 74-ФЗ выдан: Государственная Дума Российской Федерации; Содержание ограничения (обременения): Ограничения использования территории прибрежной защитной полосы (ПЗП) определены ч. 15, 16, 17 ст. 65 Водного кодекса РФ от 03.06.2006 N 74-ФЗ; Реестровый номер границы: 22:43-6.176; Вид зоны по документу: Прибрежная защитная полоса р. Березовка, МО Березовский сельсовет с. Березовка; Тип зоны: Прибрежная защитная полоса; Индекс: -
22:43:010001:915/3	633	вид ограничения (обременения): ограничения прав на земельный участок, предусмотренные статьей 56 Земельного кодекса Российской Федерации; Срок действия: не установлен; реквизиты документа-основания: сопроводительное письмо "О внесении сведений о зоне" от 25.02.2013 № 91/02-13 выдан: Общество с ограниченной ответственностью "Алтайтелефонстрой"; Содержание ограничения (обременения): В соответствии с п.п. 48,49 «Правил охраны линий и сооружений связи Российской Федерации», утвержденных Постановлением Правительства РФ от 9 июня 1995г. №578 на земельные участки, входящие в границы охранной зоны устанавливаются ограничения (обременения).; Реестровый номер границы: 22:43-6.146; Вид зоны по документу: Охранная зона волоконно-оптической линии связи "Петропавловское-Солонешное-Чарышское" на территории Солонешенского района Алтайского края; Тип зоны: Охранная зона линий и сооружений связи и линий и сооружений радиодифракции
22:43:010001:915/4	41656	вид ограничения (обременения): ограничения прав на земельный участок, предусмотренные статьей 56 Земельного кодекса Российской Федерации; Срок действия: не установлен; реквизиты документа-основания: сопроводительное письмо от 30.11.2020 № 114/П/3955 выдан: Краевое государственное казенное учреждение «Управление автомобильных дорог Алтайского



ДОКУМЕНТ ПОДПИСАН
ЭЛЕКТРОННОЙ ПОДПИСЬЮ

Сертификат: 00BV056B7401CB38D2B3576ACDC8425108

Владелец: ФЕДЕРАЛЬНАЯ СЛУЖБА ГОСУДАРСТВЕННОЙ
РЕГИСТРАЦИИ, КАДАСТРА И КАРТОГРАФИИ
Действителен: с 27.06.2023 по 19.09.2024

полное наименование должности

инициалы, фамилия

Земельный участок

вид объекта недвижимости

Лист № 2 раздела 4.1

Всего листов раздела 4.1: 4

Всего разделов: 8

Всего листов выписки: 36

24.06.2024г. № КУВИ-001/2024-166662135

Кадастровый номер:

22:43:010001:915

края»; описание местоположения границ от 27.11.2020 № б/н выдан: Землеустройство линейных объектов, Логинова Анна Александровна; распоряжение об установлении придорожной полосы автомобильной дороги от 24.11.2020 № 39 выдан: Министерство транспорта Алтайского края; Содержание ограничения (обременения): Ограничения, установленные Приказом Минтранса РФ от 13 января 2010 года N 4 «Об установлении и использовании придорожных полос автомобильных дорог федерального значения»: 1) Строительство, реконструкция в границах придорожных полос автомобильной дороги объектов капитального строительства, объектов, предназначенных для осуществления дорожной деятельности, объектов дорожного сервиса, установка рекламных конструкций, информационных щитов и указателей допускаются: при наличии согласия, выданного в письменной форме владельцем автомобильной дороги, содержащего обязательные для исполнения технические требования и условия; с учетом требований, предусмотренных Федеральным законом от 29.12.2004 N 190-ФЗ, Федеральным законом от 08.11.2007 N 257-ФЗ, Федеральным законом от 17.07.2009 N 145-ФЗ; 2) Строительство и реконструкция объектов капитального строительства, объектов, предназначенных для осуществления дорожной деятельности, объектов дорожного сервиса, установка рекламных конструкций, информационных щитов и указателей в пределах придорожных полос автомобильных дорог осуществляется в соответствии с документацией по планировке территории при соблюдении следующих условий: а) объекты не должны ухудшать видимость на автомобильной дороге и другие условия безопасности дорожного движения; б) размещение объектов должно обеспечивать возможность выполнения работ по содержанию и ремонту автомобильной дороги и входящих в ее состав дорожных сооружений; в) выбор места размещения объектов должен осуществляться с учетом возможной реконструкции автомобильной дороги; 3) Размещение в пределах придорожных полос линий связи и высоковольтных линий электропередачи напряжением от 6 до 110 кВт возможно только при соблюдении следующих условий: размещение коммуникаций не требует их переустройства в случае реконструкции автомобильной дороги либо их переустройство будет осуществлено за счет средств владельцев таких объектов; расстояние от границы полосы отвода автомобильной дороги до оснований опор воздушных линий связи и линий электропередачи должно составлять не менее 50 метров; в местах пересечения автомобильных дорог воздушными линиями связи и высоковольтными линиями электропередачи расстояние от основания каждой из опор этих линий до бровки земляного полотна автомобильной дороги должно быть не менее высоты опоры плюс 5 метров, но не менее 25 метров; 4) Собственники, владельцы, пользователи и арендаторы земельных участков, расположенных в пределах придорожных полос автомобильной дороги, осуществляют хозяйственную деятельность на таких земельных участках, включая возведение объектов, при условиях: соблюдения требований и условий, установленных Приказом Минтранса РФ от 13 января 2010 года N 4; недопущения нанесения вреда автомобильной дороге и входящим в ее состав дорожным сооружениям, соблюдения условий эксплуатации автомобильной дороги и безопасности дорожного движения.; Реестровый номер границы: 22:43-6.489; Вид объекта реестра границ: Зона с особыми условиями использования территории; Вид зоны по документу: Придорожная полоса автомобильной дороги "Алексеевка – Березовка – Солонешное" в Солонешенском районе Алтайского края; Тип зоны:



ДОКУМЕНТ ПОДПИСАН
ЭЛЕКТРОННОЙ ПОДПИСЬЮ

Сертификат: 00BV056B7401CB38D2B3576ACDC8425108

Владелец: ФЕДЕРАЛЬНАЯ СЛУЖБА ГОСУДАРСТВЕННОЙ

РЕГИСТРАЦИИ, КАДАСТРА И КАРТОГРАФИИ

Действителен: с 27.06.2023 по 19.09.2024

полное наименование должности

инициалы, фамилия

Земельный участок			
вид объекта недвижимости			

Лист № 3 раздела 4.1	Всего листов раздела 4.1: 4	Всего разделов: 8	Всего листов выписки: 36
----------------------	-----------------------------	-------------------	--------------------------

24.06.2024г. № КУВИ-001/2024-166662135

Кадастровый номер: 22:43:010001:915

		Придорожная полоса	
22:43:010001:915/5	499	вид ограничения (обременения): ограничения прав на земельный участок, предусмотренные статьей 56 Земельного кодекса Российской Федерации; Срок действия: не установлен; реквизиты документа-основания: сопроводительное письмо от 29.09.2022 № 719 выдан: ООО "Геопроф"; описание местоположения границ от 27.09.2022 № б/н выдан: ООО "Геопроф" кадастровый инженер Коверник И. А.; разрешение на эксплуатацию сооружения связи от 15.09.2008 № 22-23236-05146408R выдан: Управление Федеральной службы по надзору в сфере связи и массовых коммуникаций по Алтайскому краю; справка о балансовой принадлежности объекта от 08.08.2022 № 11/05/23155/22 выдан: Публичное акционерное общество "Ростелеком"; Содержание ограничения (обременения): Ограничения (обременения), устанавливаемые на входящие в границы охранной зоны земельные участки (в соответствии с пп.48, 49 "Правил охраны линий и сооружений связи Российской Федерации", утвержденных Постановлением Правительства РФ от 9 июня 1995 г. №578): 1. В пределах охранных зон без письменного согласия и присутствия представителей предприятий, эксплуатирующих линии связи и линии радиодифракции, юридическим и физическим лицам запрещается: а) осуществлять всякого рода строительные, монтажные и взрывные работы, планировку грунта землеройными механизмами и земляные работы (за исключением вспашки на глубину не более 0,3 метра); б) производить геолого-съёмочные, поисковые, геодезические и другие изыскательские работы, которые связаны с бурением скважин, шурфованием, взятием проб грунта, осуществлением взрывных работ; в) производить посадку деревьев, располагать полевые станы, содержать скот, складировать материалы, корма и удобрения, жечь костры, устраивать стрельбища; е) производить строительство и реконструкцию линий электропередач, радиостанций и других объектов, излучающих электромагнитную энергию и оказывающих опасное действие на линии связи и линии радиодифракции; ж) производить защиту подземных коммуникаций от коррозии без учета проходящих подземных линий связи. 2. Юридическим и физическим лицам запрещается производить всякого рода действия, которые могут нарушить нормальную работу линий связи и линий радиодифракции, в частности: а) производить снос и реконструкцию зданий и мостов, осуществлять переустройство коллекторов, где размещены технические сооружения, кабельные ящики и распределительные коробки, без предварительного выноса заказчиками (застройщиками) линий и сооружений связи, линий и сооружений радиодифракции по согласованию с предприятиями, в ведении которых находятся эти линии и сооружения; б) производить засыпку трасс подземных кабельных линий связи, устраивать на этих трассах временные склады, стоки химически активных веществ и свалки промышленных, бытовых и прочих отходов, ломать замерные, сигнальные, предупредительные знаки и телефонные колодцы; в) открывать двери и люки не обслуживаемых усилительных и регенерационных пунктов (наземных и подземных) и радиорелейных станций, кабельных колодцев телефонной канализации, распределительных шкафов и кабельных ящиков, а также подключаться к линиям связи (за исключением лиц, обслуживающих эти линии); г) огораживать трассы линий связи, препятствуя свободному доступу к ним технического персонала; д) самовольно подключаться к абонентской телефонной линии и линии радиодифракции в целях	



ДОКУМЕНТ ПОДПИСАН
ЭЛЕКТРОННОЙ ПОДПИСЬЮ

Сертификат: 00BV056B7401CB38D2B3576ACDC8425108

Владелец: ФЕДЕРАЛЬНАЯ СЛУЖБА ГОСУДАРСТВЕННОЙ

РЕГИСТРАЦИИ, КАДАСТРА И КАРТОГРАФИИ

Действителен: с 27.06.2023 по 19.09.2024

полное наименование должности

инициалы, фамилия

Земельный участок

вид объекта недвижимости

Лист № 4 раздела 4.1

Всего листов раздела 4.1: 4

Всего разделов: 8

Всего листов выписки: 36

24.06.2024г. № КУВИ-001/2024-166662135

Кадастровый номер:

22:43:010001:915

пользования услугами связи; е) совершать иные действия, которые могут причинить повреждения сооружению связи и радиофикации.; Реестровый номер границы: 22:00-6.1042; Вид объекта реестра границ: Зона с особыми условиями использования территории; Вид зоны по документу: Охранная зона волоконно-оптической линии передачи Петропавловское-Солонешное Алтайского филиала ПАО "Ростелеком"; Тип зоны: Охранная зона линий и сооружений связи и линий и сооружений радиофикации



ДОКУМЕНТ ПОДПИСАН
ЭЛЕКТРОННОЙ ПОДПИСЬЮ

Сертификат: 00ВВ056В7401СВ38D2В3576АСDC8425108

Владелец: ФЕДЕРАЛЬНАЯ СЛУЖБА ГОСУДАРСТВЕННОЙ

РЕГИСТРАЦИИ, КАДАСТРА И КАРТОГРАФИИ

Действителен: с 27.06.2023 по 19.09.2024

полное наименование должности

инициалы, фамилия

Выписка из Единого государственного реестра недвижимости об объекте недвижимости

Сведения о частях земельного участка

Земельный участок			
вид объекта недвижимости			

Лист № 1 раздела 4.2	Всего листов раздела 4.2: 9	Всего разделов: 8	Всего листов выписки: 36
----------------------	-----------------------------	-------------------	--------------------------

24.06.2024г. № КУВИ-001/2024-166662135

Кадастровый номер: 22:43:010001:915

Сведения о характерных точках границы части (частей) земельного участка			
Учетный номер части: 22:43:010001:915/1			
Система координат МСК-22, зона 3			

Номер точки	Координаты, м		Описание закрепления на местности	Средняя квадратичная погрешность определения координат характерных точек границ земельного участка, м
	X	Y		
1	2	3	4	5
1	434959.04	3202936.85	-	2.5
2	434941.45	3202932.82	-	-
3	434954.45	3202992.28	-	-
4	435048.45	3203119.36	-	-
5	435074.83	3203128.36	-	-
6	435080.89	3203128.78	-	2.5
7	435098.2	3203135.05	-	2.5
8	435101.67	3203137.52	-	-
9	435146.2	3203152.71	-	-
10	435177.32	3203153.56	-	2.5
11	435194.04	3203151.39	-	2.5
12	435218.45	3203149.82	-	2.5
13	435244.2	3203145.35	-	2.5
14	435258.98	3203146.47	-	2.5
15	435275.1	3203150.27	-	2.5
16	435282.04	3203153.63	-	2.5
17	435293.91	3203162.59	-	2.5
18	435300.85	3203178.71	-	2.5
19	435307.57	3203200.43	-	2.5
20	435308.32	3203202.25	-	-
21	435316.3	3203211.54	-	-



ДОКУМЕНТ ПОДПИСАН
ЭЛЕКТРОННОЙ ПОДПИСЬЮ

Сертификат: 00BV056B7401CB38D2B3576ACDC8425108

Владелец: ФЕДЕРАЛЬНАЯ СЛУЖБА ГОСУДАРСТВЕННОЙ
РЕГИСТРАЦИИ, КАДАСТРА И КАРТОГРАФИИ
Действителен: с 27.06.2023 по 19.09.2024

полное наименование должности

инициалы, фамилия

Земельный участок

вид объекта недвижимости

Лист № 2 раздела 4.2

Всего листов раздела 4.2: 9

Всего разделов: 8

Всего листов выписки: 36

24.06.2024г. № КУВИ-001/2024-166662135

Кадастровый номер:

22:43:010001:915

1	2	3	4	5
22	435377.97	3203186.84	-	-
23	435352.1	3203156.14	-	-
24	435167.92	3203063.32	-	-
25	435148.7	3203048.81	-	-
26	435132.25	3203041.01	-	2.5
27	435108.22	3203032.57	-	2.5
28	435095.27	3203029.8	-	2.5
29	435079.74	3203009.93	-	2.5
30	435065.18	3202994.04	-	2.5
31	435055.48	3202985.27	-	2.5
32	435044.71	3202977.84	-	2.5
33	435014.43	3202963.24	-	2.5
34	435002.04	3202958.44	-	2.5
35	434988.55	3202949.05	-	2.5
36	434976.9	3202943.09	-	2.5
1	434959.04	3202936.85	-	2.5
1	435257.19	3203148.61	-	2.5
2	435244.63	3203149.03	-	2.5
3	435221.46	3203153.73	-	2.5
4	435203.15	3203155.75	-	2.5
5	435160.04	3203157.43	-	-
6	435160.72	3203157.66	-	-
7	435225.14	3203161.14	-	-
8	435278.23	3203167.24	-	-
9	435305.12	3203198.53	-	-
10	435300.51	3203186.02	-	2.5
11	435291.95	3203164.73	-	2.5
12	435280.86	3203157.05	-	2.5
13	435270.03	3203151.38	-	2.5



ДОКУМЕНТ ПОДПИСАН
ЭЛЕКТРОННОЙ ПОДПИСЬЮ

Сертификат: 00ВВ056В7401СВ38D2В3576АСDС8425108

Владелец: ФЕДЕРАЛЬНАЯ СЛУЖБА ГОСУДАРСТВЕННОЙ

РЕГИСТРАЦИИ, КАДАСТРА И КАРТОГРАФИИ

Действителен: с 27.06.2023 по 19.09.2024

полное наименование должности

инициалы, фамилия

Земельный участок				
вид объекта недвижимости				
Лист № 3 раздела 4.2	Всего листов раздела 4.2: 9		Всего разделов: 8	Всего листов выписки: 36
24.06.2024г. № КУВИ-001/2024-166662135				
Кадастровый номер:			22:43:010001:915	
1	2	3	4	5
1	435257.19	3203148.61	-	2.5

полное наименование должности		ДОКУМЕНТ ПОДПИСАН ЭЛЕКТРОННОЙ ПОДПИСЬЮ	инициалы, фамилия
	Сертификат: 00ВВ056В7401СВ38D2В3576АСDC8425108 Владелец: ФЕДЕРАЛЬНАЯ СЛУЖБА ГОСУДАРСТВЕННОЙ РЕГИСТРАЦИИ, КАДАСТРА И КАРТОГРАФИИ Действителен: с 27.06.2023 по 19.09.2024		

Земельный участок

вид объекта недвижимости

Лист № 4 раздела 4.2

Всего листов раздела 4.2: 9

Всего разделов: 8

Всего листов выписки: 36

24.06.2024г. № КУВИ-001/2024-166662135

Кадастровый номер:

22:43:010001:915

Сведения о характерных точках границы части (частей) земельного участка

Учетный номер части: 22:43:010001:915/2

Система координат МСК-22, зона 3

Номер точки	Координаты, м		Описание закрепления на местности	Средняя квадратичная погрешность определения координат характерных точек границ земельного участка, м
	X	Y		
1	2	3	4	5
1	434954.02	3202987.79	-	2.5
2	434953.44	3202987.64	-	-
3	434954.45	3202992.28	-	-
4	435048.45	3203119.36	-	-
5	435074.83	3203128.36	-	-
6	435080.89	3203128.78	-	2.5
7	435098.2	3203135.05	-	2.5
8	435101.67	3203137.52	-	-
9	435146.2	3203152.71	-	-
10	435177.32	3203153.56	-	2.5
11	435194.04	3203151.39	-	2.5
12	435218.45	3203149.82	-	2.5
13	435244.2	3203145.35	-	2.5
14	435258.98	3203146.47	-	2.5
15	435275.1	3203150.27	-	2.5
16	435282.04	3203153.63	-	2.5
17	435293.91	3203162.59	-	2.5
18	435300.85	3203178.71	-	2.5
19	435307.57	3203200.43	-	2.5
20	435308.32	3203202.25	-	-
21	435316.3	3203211.54	-	-
22	435359.18	3203194.36	-	2.5
23	435347.33	3203160.26	-	2.5
24	435343.61	3203151.86	-	-



ДОКУМЕНТ ПОДПИСАН
ЭЛЕКТРОННОЙ ПОДПИСЬЮ

Сертификат: 00ВВ056В7401СВ38D2В3576АСDС8425108

Владелец: ФЕДЕРАЛЬНАЯ СЛУЖБА ГОСУДАРСТВЕННОЙ

РЕГИСТРАЦИИ, КАДАСТРА И КАРТОГРАФИИ

Действителен: с 27.06.2023 по 19.09.2024

полное наименование должности

инициалы, фамилия

Земельный участок

вид объекта недвижимости

Лист № 5 раздела 4.2

Всего листов раздела 4.2: 9

Всего разделов: 8

Всего листов выписки: 36

24.06.2024г. № КУВИ-001/2024-166662135

Кадастровый номер:

22:43:010001:915

1	2	3	4	5
25	435233.72	3203096.48	-	-
26	435212.54	3203100.09	-	2.5
27	435174.78	3203103.46	-	2.5
28	435150.98	3203102.81	-	2.5
29	435131.93	3203097.66	-	2.5
30	435118.02	3203089.13	-	2.5
31	435094.54	3203080.67	-	2.5
32	435069.31	3203077.08	-	2.5
33	435040.38	3203040.9	-	2.5
34	435026.93	3203026.58	-	2.5
35	435019.05	3203020.76	-	2.5
36	434992.33	3203008.13	-	2.5
37	434977.17	3203002.77	-	2.5
38	434965.64	3202993.73	-	2.5
1	434954.02	3202987.79	-	2.5
1	435257.19	3203148.61	-	2.5
2	435244.63	3203149.03	-	2.5
3	435221.46	3203153.73	-	2.5
4	435203.15	3203155.75	-	2.5
5	435160.04	3203157.43	-	-
6	435160.72	3203157.66	-	-
7	435225.14	3203161.14	-	-
8	435278.23	3203167.24	-	-
9	435305.12	3203198.53	-	-
10	435300.51	3203186.02	-	2.5
11	435291.95	3203164.73	-	2.5
12	435280.86	3203157.05	-	2.5
13	435270.03	3203151.38	-	2.5
1	435257.19	3203148.61	-	2.5



ДОКУМЕНТ ПОДПИСАН
ЭЛЕКТРОННОЙ ПОДПИСЬЮ

Сертификат: 00ВВ056В7401СВ38D2В3576АСDС8425108

Владелец: ФЕДЕРАЛЬНАЯ СЛУЖБА ГОСУДАРСТВЕННОЙ

РЕГИСТРАЦИИ, КАДАСТРА И КАРТОГРАФИИ

Действителен: с 27.06.2023 по 19.09.2024

полное наименование должности

инициалы, фамилия

Земельный участок

вид объекта недвижимости

Лист № 6 раздела 4.2

Всего листов раздела 4.2: 9

Всего разделов: 8

Всего листов выписки: 36

24.06.2024г. № КУВИ-001/2024-166662135

Кадастровый номер:

22:43:010001:915

Сведения о характерных точках границы части (частей) земельного участка

Учетный номер части: 22:43:010001:915/3

Система координат МСК-22, зона 3

Номер точки	Координаты, м		Описание закрепления на местности	Средняя квадратичная погрешность определения координат характерных точек границ земельного участка, м
	X	Y		
1	2	3	4	5
1	435086.77	3202695.87	-	-
2	435085.16	3202691.98	-	-
3	434999.74	3202764.42	-	0.5
4	434951.37	3202765.86	-	-
5	434957.58	3202769.69	-	-
6	435001.26	3202768.38	-	0.5
1	435086.77	3202695.87	-	-



ДОКУМЕНТ ПОДПИСАН
ЭЛЕКТРОННОЙ ПОДПИСЬЮ

Сертификат: 00ВВ056В7401СВ38D2В3576АСDС8425108

Владелец: ФЕДЕРАЛЬНАЯ СЛУЖБА ГОСУДАРСТВЕННОЙ
РЕГИСТРАЦИИ, КАДАСТРА И КАРТОГРАФИИ
Действителен: с 27.06.2023 по 19.09.2024

полное наименование должности

инициалы, фамилия

Земельный участок			
вид объекта недвижимости			
Лист № 7 раздела 4.2	Всего листов раздела 4.2: 9	Всего разделов: 8	Всего листов выписки: 36

24.06.2024г. № КУВИ-001/2024-166662135

Кадастровый номер: 22:43:010001:915

Сведения о характерных точках границы части (частей) земельного участка

Учетный номер части: 22:43:010001:915/4

Система координат

Номер точки	Координаты, м		Описание закрепления на местности	Средняя квадратичная погрешность определения координат характерных точек границ земельного участка, м
	X	Y		
1	2	3	4	5
1	434937.72	3202915.77	-	-
2	434922.36	3202845.53	-	-
3	435093.38	3203007.04	-	-
4	435167.92	3203063.32	-	-
5	435352.1	3203156.14	-	-
6	435418.61	3203235.07	-	-
7	435459.53	3203487.94	-	-
8	435530.64	3203575.46	-	-
9	435516.63	3203605.88	-	-
10	435496.85	3203592.85	-	-
11	435478.7	3203580.63	-	-
12	435453.53	3203554.32	-	-
13	435418.67	3203511.26	-	-
14	435404.93	3203452.29	-	-
15	435405.4	3203404.85	-	-
16	435399.38	3203373.18	-	-
17	435389.38	3203328.06	-	-
18	435386.26	3203289.73	-	-
19	435380.42	3203264.13	-	-
20	435366.67	3203240.11	-	-
21	435346.91	3203214.58	-	-
22	435326.36	3203195.57	-	-
23	435298.67	3203175.08	-	-
24	435268.52	3203155.1	-	-



ДОКУМЕНТ ПОДПИСАН
ЭЛЕКТРОННОЙ ПОДПИСЬЮ

Сертификат: 00ВВ056В7401СВ38D2В3576АСDС8425108

Владелец: ФЕДЕРАЛЬНАЯ СЛУЖБА ГОСУДАРСТВЕННОЙ

РЕГИСТРАЦИИ, КАДАСТРА И КАРТОГРАФИИ

Действителен: с 27.06.2023 по 19.09.2024

полное наименование должности

инициалы, фамилия

Земельный участок

вид объекта недвижимости

Лист № 8 раздела 4.2

Всего листов раздела 4.2: 9

Всего разделов: 8

Всего листов выписки: 36

24.06.2024г. № КУВИ-001/2024-166662135

Кадастровый номер:

22:43:010001:915

1	2	3	4	5
25	435241.12	3203140.26	-	-
26	435212.54	3203128.7	-	-
27	435174.69	3203113.03	-	-
28	435135.46	3203094.64	-	-
29	435096.98	3203070.21	-	-
30	435063.15	3203043.02	-	-
31	435032.58	3203010.44	-	-
32	435006.91	3202978.16	-	-
33	434980.49	3202951.42	-	-
34	434947.63	3202923.71	-	-
35	434937.72	3202915.77	-	-
1	434969.91	3202777.27	-	-
2	434933.71	3202755	-	-
3	434934.31	3202754.34	-	-
4	434946.28	3202760.91	-	-
5	434969.91	3202777.27	-	-
1	435206.36	3202984.3	-	-
2	435207.55	3202987.17	-	-
3	435203.71	3202983.06	-	-
4	435206.36	3202984.3	-	-



ДОКУМЕНТ ПОДПИСАН
ЭЛЕКТРОННОЙ ПОДПИСЬЮ

Сертификат: 00ВВ056В7401СВ38D2В3576АСDC8425108

Владелец: ФЕДЕРАЛЬНАЯ СЛУЖБА ГОСУДАРСТВЕННОЙ

РЕГИСТРАЦИИ, КАДАСТРА И КАРТОГРАФИИ

Действителен: с 27.06.2023 по 19.09.2024

полное наименование должности

инициалы, фамилия

Земельный участок

вид объекта недвижимости

Лист № 9 раздела 4.2

Всего листов раздела 4.2: 9

Всего разделов: 8

Всего листов выписки: 36

24.06.2024г. № КУВИ-001/2024-166662135

Кадастровый номер:

22:43:010001:915

Сведения о характерных точках границы части (частей) земельного участка

Учетный номер части: 22:43:010001:915/5

Система координат

Номер точки	Координаты, м		Описание закрепления на местности	Средняя квадратичная погрешность определения координат характерных точек границ земельного участка, м
	X	Y		
1	2	3	4	5
1	435092.83	3202710.48	-	-
2	435094.49	3202714.49	-	-
3	435083.12	3202725.98	-	-
4	435023.72	3202784.51	-	-
5	435004.41	3202798.51	-	-
6	435000.73	3202796.24	-	-
7	435021.13	3202781.45	-	-
8	435080.29	3202723.15	-	-
1	435092.83	3202710.48	-	-



ДОКУМЕНТ ПОДПИСАН
ЭЛЕКТРОННОЙ ПОДПИСЬЮ

Сертификат: 00ВВ056В7401СВ38D2В3576АСDС8425108

Владелец: ФЕДЕРАЛЬНАЯ СЛУЖБА ГОСУДАРСТВЕННОЙ

РЕГИСТРАЦИИ, КАДАСТРА И КАРТОГРАФИИ

Действителен: с 27.06.2023 по 19.09.2024

полное наименование должности

инициалы, фамилия

Филиал публично-правовой компании "Роскадастр" по Алтайскому краю

полное наименование органа регистрации прав

Выписка из Единого государственного реестра недвижимости об объекте недвижимости

Сведения о характеристиках объекта недвижимости

На основании запроса от 24.06.2024, поступившего на рассмотрение 24.06.2024, сообщаем, что согласно записям Единого государственного реестра недвижимости:

Раздел 1 Лист 1

Земельный участок			
вид объекта недвижимости			

Лист № 1 раздела 1	Всего листов раздела 1: 3	Всего разделов: 7	Всего листов выписки: 34
--------------------	---------------------------	-------------------	--------------------------

24.06.2024г. № КУВИ-001/2024-166678130	
Кадастровый номер:	22:43:020001:999
Номер кадастрового квартала:	22:43:020001
Дата присвоения кадастрового номера:	19.12.2017

Ранее присвоенный государственный учетный номер:	данные отсутствуют
Местоположение:	Российская Федерация, Алтайский край, район Солонешенский, Лютаевский сельсовет, с. Лютаево, лог "Леонтьев", урочище "Перевал".
Площадь:	1204000 +/- 9601
Кадастровая стоимость, руб.:	1757840
Кадастровые номера расположенных в пределах земельного участка объектов недвижимости:	данные отсутствуют
Кадастровые номера объектов недвижимости, из которых образован объект недвижимости:	данные отсутствуют
Кадастровые номера образованных объектов недвижимости:	данные отсутствуют
Категория земель:	Земли сельскохозяйственного назначения
Виды разрешенного использования:	Животноводство: скотоводство: сенокосение
Сведения о кадастровом инженере:	Шершнев Василий Владимирович, дата завершения кадастровых работ: 12.12.2017
Сведения о лесах, водных объектах и об иных природных объектах, расположенных в пределах земельного участка:	данные отсутствуют
Сведения о том, что земельный участок полностью расположен в границах зоны с особыми условиями использования территории, территории объекта культурного наследия, публичного сервитута:	данные отсутствуют
Сведения о том, что земельный участок расположен в границах особой экономической зоны, территории опережающего развития, зоны территориального развития в Российской Федерации, игровой зоны:	данные отсутствуют

 ДОКУМЕНТ ПОДПИСАН ЭЛЕКТРОННОЙ ПОДПИСЬЮ Сертификат: 00ВВ056В7401СВ38D2В3576АСDС8425108 Владелец: ФЕДЕРАЛЬНАЯ СЛУЖБА ГОСУДАРСТВЕННОЙ РЕГИСТРАЦИИ, КАДАСТРА И КАРТОГРАФИИ Действителен: с 27.06.2023 по 19.09.2024

полное наименование должности	инициалы, фамилия
-------------------------------	-------------------

Земельный участок			
вид объекта недвижимости			
Лист № 2 раздела 1	Всего листов раздела 1: 3	Всего разделов: 7	Всего листов выписки: 34
24.06.2024г. № КУВИ-001/2024-166678130			
Кадастровый номер:		22:43:020001:999	
Сведения о том, что земельный участок расположен в границах особо охраняемой природной территории, Байкальской природной территории и ее экологических зон, лесопарковом зеленом поясе, охотничьего угодья, лесничества:		данные отсутствуют	
Сведения о расположении земельного участка и (или) расположенного на нем объекта недвижимости в границах территории, в отношении которой принято решение о резервировании земель для государственных или муниципальных нужд:		данные отсутствуют	
Сведения о результатах проведения государственного земельного надзора:		данные отсутствуют	
Сведения о расположении земельного участка в границах территории, в отношении которой утвержден проект межевания территории:		данные отсутствуют	
Условный номер земельного участка:		данные отсутствуют	
Сведения о принятии акта и (или) заключении договора, предусматривающих предоставление в соответствии с земельным законодательством исполнительным органом государственным органом власти или органом местного самоуправления, находящегося в государственной или муниципальной собственности земельного участка для строительства наемного дома социального использования или наемного дома коммерческого использования:		данные отсутствуют	
Сведения о том, что земельный участок или земельные участки образованы на основании решения об изъятии земельного участка и (или) расположенного на нем объекта недвижимости для государственных или муниципальных нужд:		данные отсутствуют	
Сведения о том, что земельный участок образован из земель или земельного участка, государственная собственность на которые не разграничена:		данные отсутствуют	
Сведения о наличии земельного спора о местоположении границ земельных участков:		данные отсутствуют	
Статус записи об объекте недвижимости:		Сведения об объекте недвижимости имеют статус "актуальные"	
Особые отметки:		Граница земельного участка состоит из 8 контуров. Учетные номера контуров и их площади: 1 - 332999.26 кв.м, 2 - 50000.16 кв.м, 3 - 70000.22 кв.м, 4 - 66999.61 кв.м, 5 - 52000.81 кв.м, 6	



ДОКУМЕНТ ПОДПИСАН
ЭЛЕКТРОННОЙ ПОДПИСЬЮ

Сертификат: 00ВВ056В7401СВ38D2В3576АСDС8425108

Владелец: ФЕДЕРАЛЬНАЯ СЛУЖБА ГОСУДАРСТВЕННОЙ

РЕГИСТРАЦИИ, КАДАСТРА И КАРТОГРАФИИ

Действителен: с 27.06.2023 по 19.09.2024

полное наименование должности

инициалы, фамилия

Земельный участок			
вид объекта недвижимости			
Лист № 3 раздела 1	Всего листов раздела 1: 3	Всего разделов: 7	Всего листов выписки: 34
24.06.2024г. № КУВИ-001/2024-166678130			
Кадастровый номер:		22:43:020001:999	
		<p>- 123000.14 кв.м, 7 - 479000.04 кв.м, 8 - 29999.53 кв.м. Сведения об ограничениях права на объект недвижимости, обременениях данного объекта, не зарегистрированных в реестре прав, ограничений прав и обременений недвижимого имущества: вид ограничения (обременения): ограничения прав на земельный участок, предусмотренные статьей 56 Земельного кодекса Российской Федерации; срок действия: с 18.12.2017; реквизиты документа-основания: сопроводительное письмо от 28.07.2014 № б/н выдан: Иванов Виталий Владимирович. вид ограничения (обременения): ограничения прав на земельный участок, предусмотренные статьей 56 Земельного кодекса Российской Федерации; срок действия: с 06.02.2021; реквизиты документа-основания: сопроводительное письмо от 20.01.2021 № 114/п/188 выдан: Краевое государственное казенное учреждение "Управление автомобильных дорог Алтайского края"; описание местоположения границ от 30.04.2020 № б/н выдан: ООО "СтройГеодезия", Белугин Константин Викторович; распоряжение "Об установлении придорожной полосы автомобильной дороги общего пользования" от 03.06.2020 № 10 выдан: Министерство транспорта Алтайского края Краевое государственное казенное учреждение "Управление автомобильных дорог Алтайского края" (КГКУ "Алтайавтодор"); доверенность от 28.10.2020 № б/н выдан: ООО "СтройГеодезия". Сведения, необходимые для заполнения раздела: 2 - Сведения о зарегистрированных правах, отсутствуют.</p>	
Получатель выписки:		Носарева Валерия Дмитриевна, действующий(ая) на основании документа "" АДМИНИСТРАЦИЯ СОЛОНЕШЕНСКОГО РАЙОНА АЛТАЙСКОГО КРАЯ	

	ДОКУМЕНТ ПОДПИСАН ЭЛЕКТРОННОЙ ПОДПИСЬЮ	
Сертификат: 00BV056B7401CB38D2B3576ACDC8425108 Владелец: ФЕДЕРАЛЬНАЯ СЛУЖБА ГОСУДАРСТВЕННОЙ РЕГИСТРАЦИИ, КАДАСТРА И КАРТОГРАФИИ Действителен: с 27.06.2023 по 19.09.2024		инициалы, фамилия
ПОЛНОЕ НАИМЕНОВАНИЕ ДОЛЖНОСТИ		

Выписка из Единого государственного реестра недвижимости об объекте недвижимости

Описание местоположения земельного участка

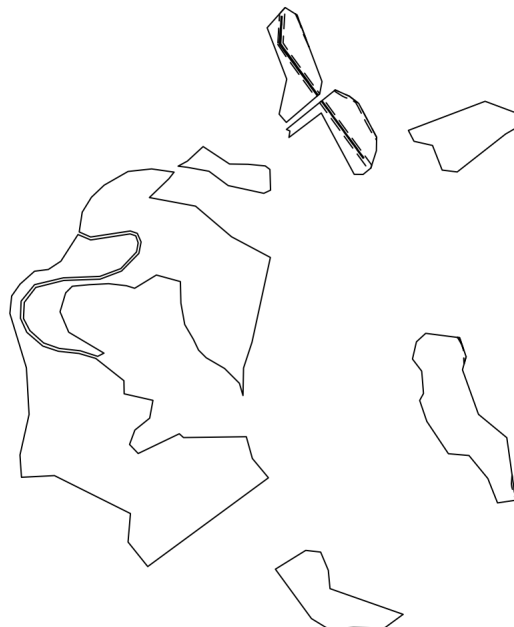
Земельный участок			
вид объекта недвижимости			

Лист № 1 раздела 3	Всего листов раздела 3: 9	Всего разделов: 7	Всего листов выписки: 34
--------------------	---------------------------	-------------------	--------------------------

24.06.2024г. № КУВИ-001/2024-166678130

Кадастровый номер: 22:43:020001:999

План (чертеж, схема) земельного участка



Масштаб 1:30000 Условные обозначения:



ДОКУМЕНТ ПОДПИСАН
ЭЛЕКТРОННОЙ ПОДПИСЬЮ

Сертификат: 00ВВ056В7401СВ38D2В3576АСDС8425108

Владелец: ФЕДЕРАЛЬНАЯ СЛУЖБА ГОСУДАРСТВЕННОЙ
РЕГИСТРАЦИИ, КАДАСТРА И КАРТОГРАФИИ
Действителен: с 27.06.2023 по 19.09.2024

полное наименование должности

инициалы, фамилия

Земельный участок

вид объекта недвижимости

Лист № 2 раздела 3

Всего листов раздела 3: 9

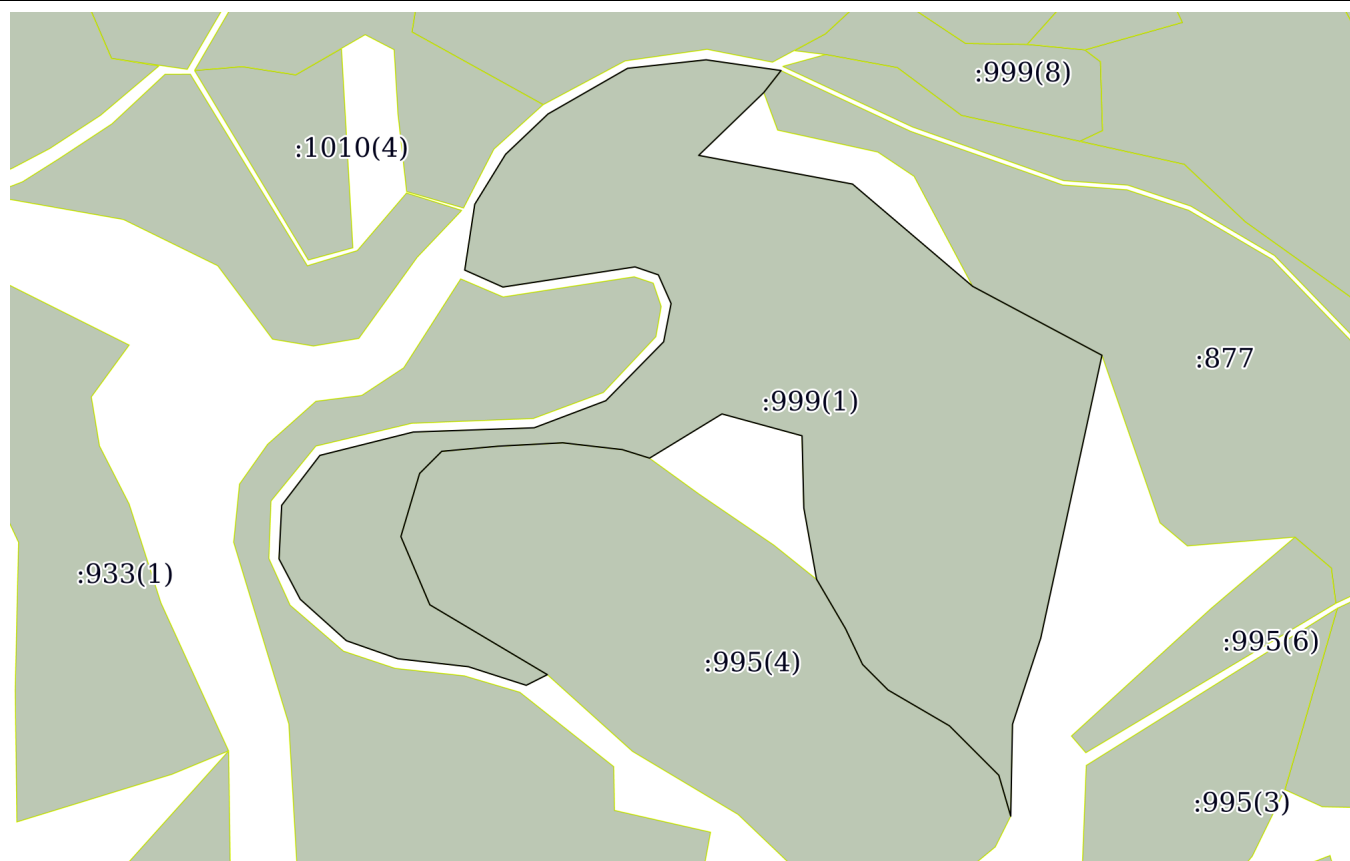
Всего разделов: 7

Всего листов выписки: 34

24.06.2024г. № КУВИ-001/2024-166678130

Кадастровый номер:

22:43:020001:999



Масштаб 1:9000

Условные обозначения:



ДОКУМЕНТ ПОДПИСАН
ЭЛЕКТРОННОЙ ПОДПИСЬЮ

Сертификат: 00ВВ056В7401СВ38D2В3576АСDС8425108

Владелец: ФЕДЕРАЛЬНАЯ СЛУЖБА ГОСУДАРСТВЕННОЙ

РЕГИСТРАЦИИ, КАДАСТРА И КАРТОГРАФИИ

Действителен: с 27.06.2023 по 19.09.2024

полное наименование должности

инициалы, фамилия

Земельный участок

вид объекта недвижимости

Лист № 3 раздела 3

Всего листов раздела 3: 9

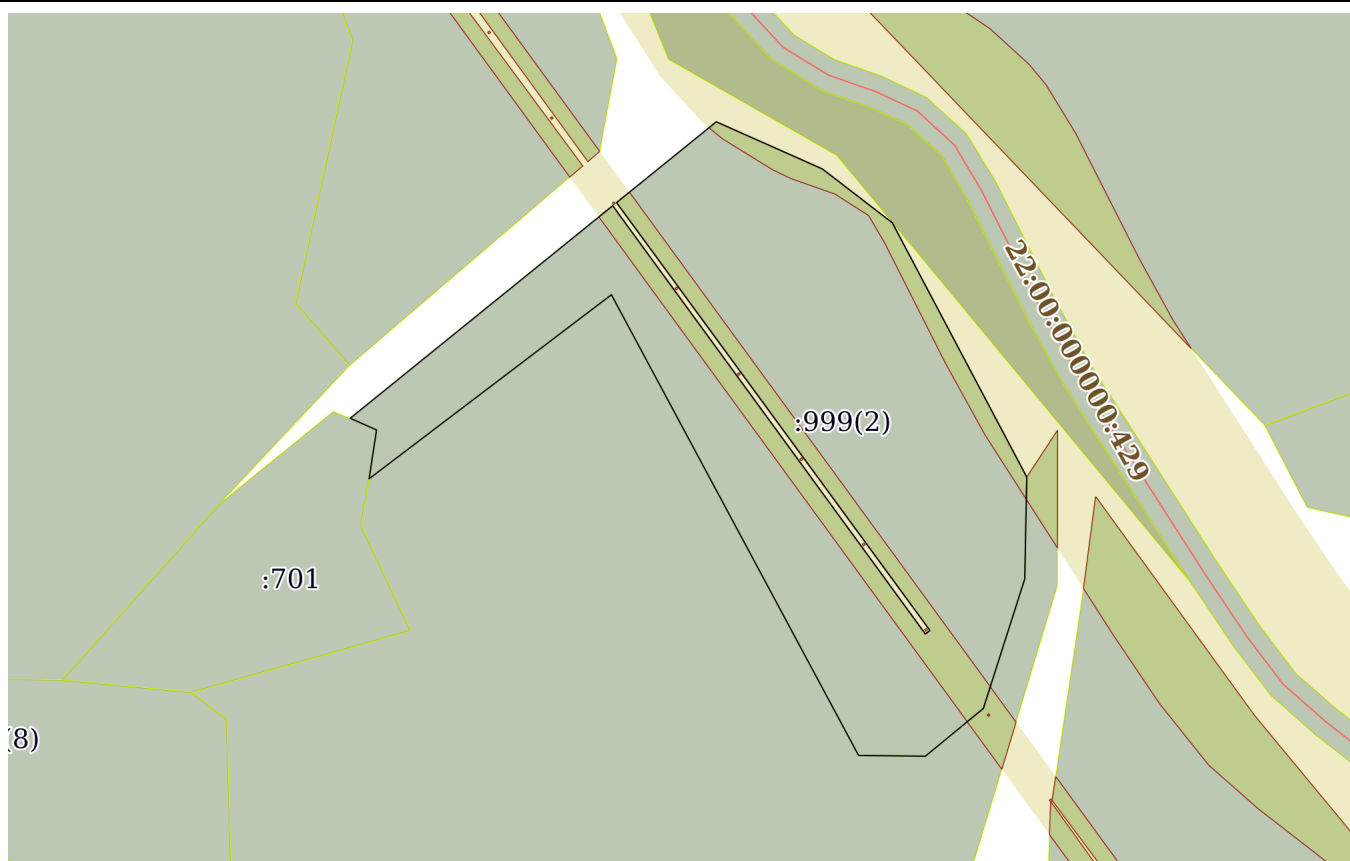
Всего разделов: 7

Всего листов выписки: 34

24.06.2024г. № КУВИ-001/2024-166678130

Кадастровый номер:

22:43:020001:999



Масштаб 1:4000

Условные обозначения:



ДОКУМЕНТ ПОДПИСАН
ЭЛЕКТРОННОЙ ПОДПИСЬЮ

Сертификат: 00BV056V7401CB38D2B3576ACDC8425108

Владелец: ФЕДЕРАЛЬНАЯ СЛУЖБА ГОСУДАРСТВЕННОЙ

РЕГИСТРАЦИИ, КАДАСТРА И КАРТОГРАФИИ

Действителен: с 27.06.2023 по 19.09.2024

полное наименование должности

инициалы, фамилия

Земельный участок

вид объекта недвижимости

Лист № 4 раздела 3

Всего листов раздела 3: 9

Всего разделов: 7

Всего листов выписки: 34

24.06.2024г. № КУВИ-001/2024-166678130

Кадастровый номер:

22:43:020001:999

:999(3)

Масштаб 1:4000

Условные обозначения:



ДОКУМЕНТ ПОДПИСАН
ЭЛЕКТРОННОЙ ПОДПИСЬЮ

Сертификат: 00ВВ056В7401СВ38D2В3576АСDС8425108

Владелец: ФЕДЕРАЛЬНАЯ СЛУЖБА ГОСУДАРСТВЕННОЙ

РЕГИСТРАЦИИ, КАДАСТРА И КАРТОГРАФИИ

Действителен: с 27.06.2023 по 19.09.2024

полное наименование должности

инициалы, фамилия

Земельный участок

вид объекта недвижимости

Лист № 5 раздела 3

Всего листов раздела 3: 9

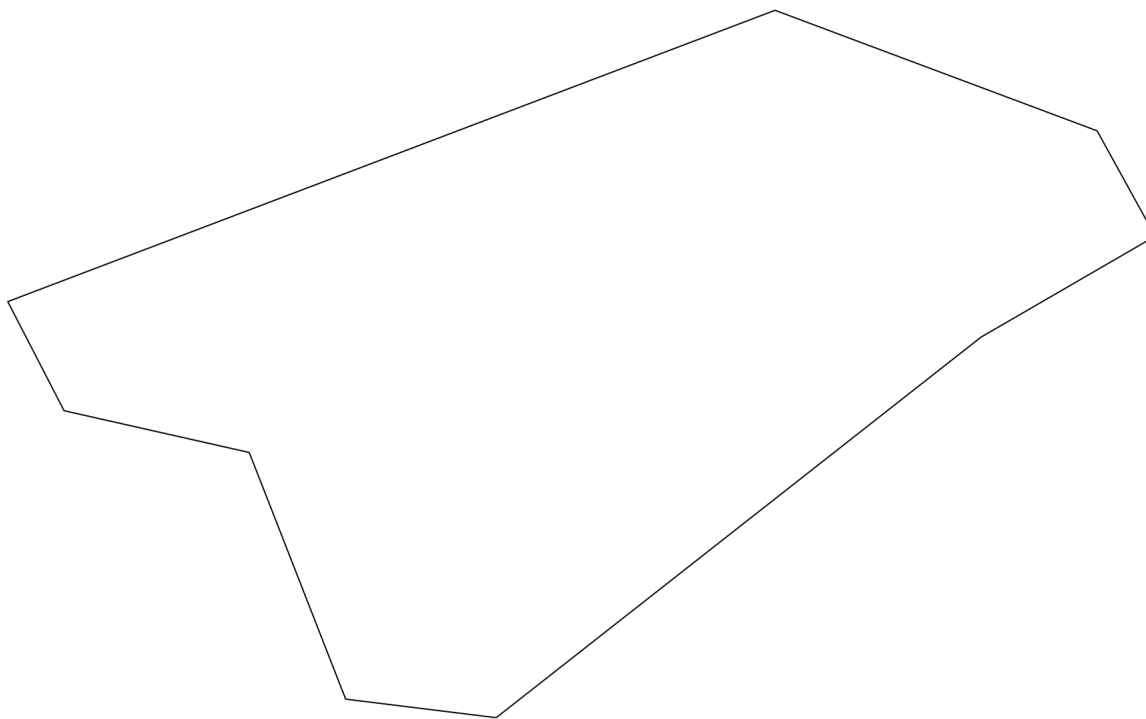
Всего разделов: 7

Всего листов выписки: 34

24.06.2024г. № КУВИ-001/2024-166678130

Кадастровый номер:

22:43:020001:999



Масштаб 1:3000

Условные обозначения:

ДОКУМЕНТ ПОДПИСАН
ЭЛЕКТРОННОЙ ПОДПИСЬЮ

Сертификат: 00ВВ056В7401СВ38D2В3576АСDС8425108

Владелец: ФЕДЕРАЛЬНАЯ СЛУЖБА ГОСУДАРСТВЕННОЙ
РЕГИСТРАЦИИ, КАДАСТРА И КАРТОГРАФИИ
Действителен: с 27.06.2023 по 19.09.2024

полное наименование должности

инициалы, фамилия

Земельный участок

вид объекта недвижимости

Лист № 6 раздела 3

Всего листов раздела 3: 9

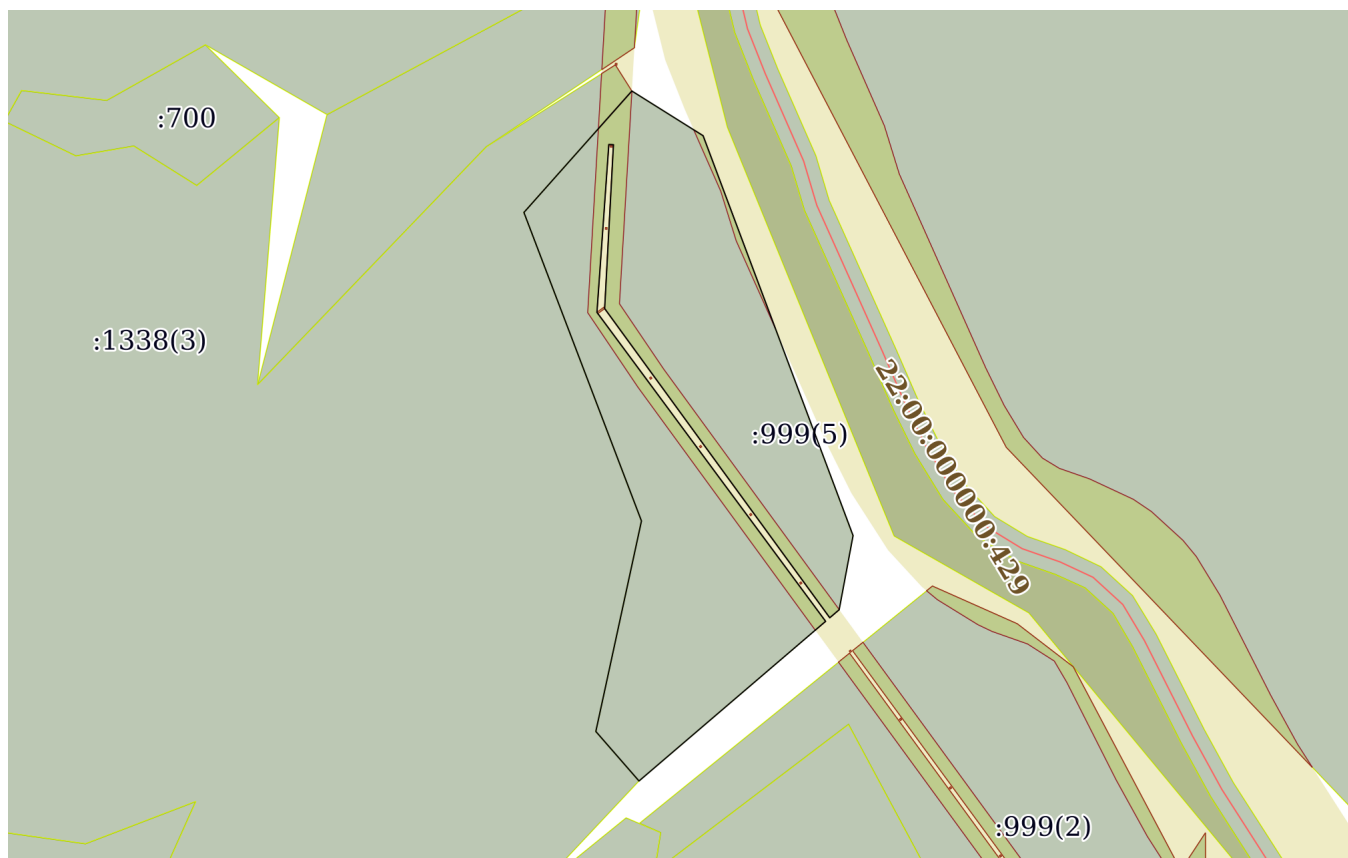
Всего разделов: 7

Всего листов выписки: 34

24.06.2024г. № КУВИ-001/2024-166678130

Кадастровый номер:

22:43:020001:999



Масштаб 1:5000

Условные обозначения:



ДОКУМЕНТ ПОДПИСАН
ЭЛЕКТРОННОЙ ПОДПИСЬЮ

Сертификат: 00ВВ056В7401СВ38D2В3576АСDС8425108

Владелец: ФЕДЕРАЛЬНАЯ СЛУЖБА ГОСУДАРСТВЕННОЙ

РЕГИСТРАЦИИ, КАДАСТРА И КАРТОГРАФИИ

Действителен: с 27.06.2023 по 19.09.2024

полное наименование должности

инициалы, фамилия

Земельный участок

вид объекта недвижимости

Лист № 7 раздела 3

Всего листов раздела 3: 9

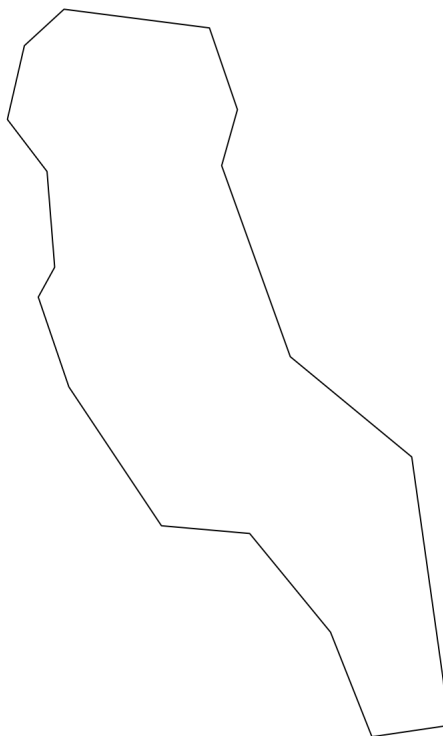
Всего разделов: 7

Всего листов выписки: 34

24.06.2024г. № КУВИ-001/2024-166678130

Кадастровый номер:

22:43:020001:999



Масштаб 1:7000

Условные обозначения:

ДОКУМЕНТ ПОДПИСАН
ЭЛЕКТРОННОЙ ПОДПИСЬЮ

Сертификат: 00ВВ056В7401СВ38D2В3576АСDС8425108

Владелец: ФЕДЕРАЛЬНАЯ СЛУЖБА ГОСУДАРСТВЕННОЙ

РЕГИСТРАЦИИ, КАДАСТРА И КАРТОГРАФИИ

Действителен: с 27.06.2023 по 19.09.2024

полное наименование должности

инициалы, фамилия

Земельный участок

вид объекта недвижимости

Лист № 8 раздела 3

Всего листов раздела 3: 9

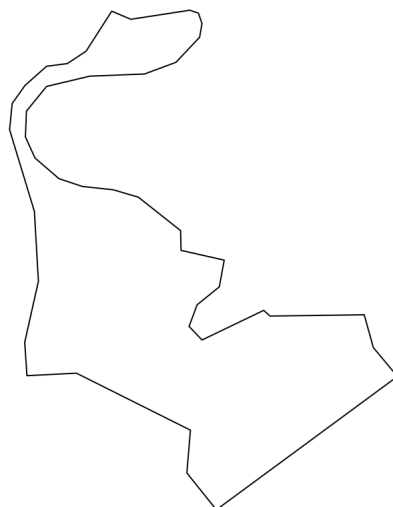
Всего разделов: 7

Всего листов выписки: 34

24.06.2024г. № КУВИ-001/2024-166678130

Кадастровый номер:

22:43:020001:999



Масштаб 1:20000

Условные обозначения:

ДОКУМЕНТ ПОДПИСАН
ЭЛЕКТРОННОЙ ПОДПИСЬЮ

Сертификат: 00ВВ056В7401СВ38D2В3576АСDC8425108

Владелец: ФЕДЕРАЛЬНАЯ СЛУЖБА ГОСУДАРСТВЕННОЙ
РЕГИСТРАЦИИ, КАДАСТРА И КАРТОГРАФИИ
Действителен: с 27.06.2023 по 19.09.2024

полное наименование должности

инициалы, фамилия

Земельный участок

вид объекта недвижимости

Лист № 9 раздела 3

Всего листов раздела 3: 9

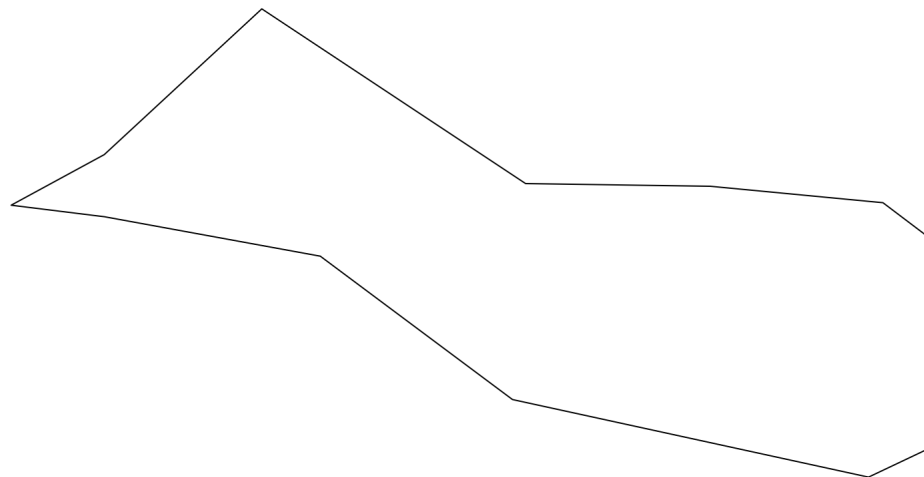
Всего разделов: 7

Всего листов выписки: 34

24.06.2024г. № КУВИ-001/2024-166678130

Кадастровый номер:

22:43:020001:999



Масштаб 1:3000

Условные обозначения:

ДОКУМЕНТ ПОДПИСАН
ЭЛЕКТРОННОЙ ПОДПИСЬЮ

Сертификат: 00ВВ056В7401СВ38D2В3576АСDС8425108

Владелец: ФЕДЕРАЛЬНАЯ СЛУЖБА ГОСУДАРСТВЕННОЙ
РЕГИСТРАЦИИ, КАДАСТРА И КАРТОГРАФИИ
Действителен: с 27.06.2023 по 19.09.2024

полное наименование должности

инициалы, фамилия

Выписка из Единого государственного реестра недвижимости об объекте недвижимости

Описание местоположения земельного участка

Земельный участок			
вид объекта недвижимости			
Лист № 1 раздела 3.1	Всего листов раздела 3.1: 7	Всего разделов: 7	Всего листов выписки: 34
24.06.2024г. № КУВИ-001/2024-166678130			
Кадастровый номер:		22:43:020001:999	

Описание местоположения границ земельного участка							
№ п/п	Номер точки		Дирекционный угол	Горизонтальное проложение, м	Описание закрепления на местности	Кадастровые номера смежных участков	Сведения об адресах правообладателей смежных земельных участков
	начальная	конечная					
1	2	3	4	5	6	7	8
1	1.1.1	1.1.2	8°42.7'	80.29	данные отсутствуют	данные отсутствуют	данные отсутствуют
2	1.1.2	1.1.3	31°40.5'	70.69	данные отсутствуют	данные отсутствуют	данные отсутствуют
3	1.1.3	1.1.4	46°28.1'	70.62	данные отсутствуют	данные отсутствуют	данные отсутствуют
4	1.1.4	1.1.5	60°10.4'	110.66	данные отсутствуют	данные отсутствуют	данные отсутствуют
5	1.1.5	1.1.6	83°49.8'	95.27	данные отсутствуют	данные отсутствуют	данные отсутствуют
6	1.1.6	1.1.7	98°8.0'	91.33	данные отсутствуют	данные отсутствуют	данные отсутствуют
7	1.1.7	1.1.8	218°8.0'	33.72	данные отсутствуют	22:43:020001:877	labutinat@bk.ru, Россия, Алтайский край, Первомайский район, с. Санниково, ул. Луговая, д. 56
8	1.1.8	1.1.9	226°2.2'	109.13	данные отсутствуют	данные отсутствуют	данные отсутствуют
9	1.1.9	1.1.10	100°32.9'	188.79	данные отсутствуют	данные отсутствуют	данные отсутствуют
10	1.1.10	1.1.11	130°23.7'	190.25	данные отсутствуют	данные отсутствуют	данные отсутствуют
11	1.1.11	1.1.12	118°2.1'	176.74	данные отсутствуют	22:43:020001:877	labutinat@bk.ru, Россия, Алтайский край, Первомайский район, с. Санниково, ул. Луговая, д. 56
12	1.1.12	1.1.13	192°13.1'	348.7	данные отсутствуют	данные отсутствуют	данные отсутствуют
13	1.1.13	1.1.14	198°9.7'	109.5	данные отсутствуют	данные отсутствуют	данные отсутствуют
14	1.1.14	1.1.15	181°5.5'	110.73	данные отсутствуют	данные отсутствуют	данные отсутствуют
15	1.1.15	1.1.16	343°44.0'	51.38	данные отсутствуют	22:43:020001:995(4)	данные отсутствуют
16	1.1.16	1.1.17	315°0.3'	84.28	данные отсутствуют	22:43:020001:995(4)	данные отсутствуют
17	1.1.17	1.1.18	300°15.2'	85.64	данные отсутствуют	22:43:020001:995(4)	данные отсутствуют
18	1.1.18	1.1.19	315°0.0'	43.6	данные отсутствуют	22:43:020001:995(4)	данные отсутствуют
19	1.1.19	1.1.20	334°32.0'	47.79	данные отсутствуют	22:43:020001:995(4)	данные отсутствуют



ДОКУМЕНТ ПОДПИСАН
ЭЛЕКТРОННОЙ ПОДПИСЬЮ

Сертификат: 00BV056B7401CB38D2B3576ACDC8425108

Владелец: ФЕДЕРАЛЬНАЯ СЛУЖБА ГОСУДАРСТВЕННОЙ
РЕГИСТРАЦИИ, КАДАСТРА И КАРТОГРАФИИ
Действителен: с 27.06.2023 по 19.09.2024

полное наименование должности

инициалы, фамилия

Земельный участок

вид объекта недвижимости

Лист № 2 раздела 3.1

Всего листов раздела 3.1: 7

Всего разделов: 7

Всего листов выписки: 34

24.06.2024г. № КУВИ-001/2024-166678130

Кадастровый номер:

22:43:020001:999

1	2	3	4	5	6	7	8
20	1.1.20	1.1.21	329°37.6'	69.08	данные отсутствуют	22:43:020001:995(4)	данные отсутствуют
21	1.1.21	1.1.22	349°51.1'	87.06	данные отсутствуют	данные отсутствуют	данные отсутствуют
22	1.1.22	1.1.23	358°34.8'	87.16	данные отсутствуют	данные отсутствуют	данные отсутствуют
23	1.1.23	1.1.24	285°16.3'	100.12	данные отсутствуют	данные отсутствуют	данные отсутствуют
24	1.1.24	1.1.25	238°36.3'	102.3	данные отсутствуют	данные отсутствуют	данные отсутствуют
25	1.1.25	1.1.26	287°20.8'	34.45	данные отсутствуют	22:43:020001:995(4)	данные отсутствуют
26	1.1.26	1.1.27	276°31.2'	72.39	данные отсутствуют	22:43:020001:995(4)	данные отсутствуют
27	1.1.27	1.1.28	266°59.3'	78.21	данные отсутствуют	22:43:020001:995(4)	данные отсутствуют
28	1.1.28	1.1.29	264°48.5'	68.09	данные отсутствуют	22:43:020001:995(4)	данные отсутствуют
29	1.1.29	1.1.30	225°0.0'	37.79	данные отсутствуют	22:43:020001:995(4)	данные отсутствуют
30	1.1.30	1.1.31	196°33.3'	79.32	данные отсутствуют	22:43:020001:995(4)	данные отсутствуют
31	1.1.31	1.1.32	156°58.8'	89.32	данные отсутствуют	22:43:020001:995(4)	данные отсутствуют
32	1.1.32	1.1.33	120°43.0'	164.94	данные отсутствуют	22:43:020001:995(4)	данные отсутствуют
33	1.1.33	1.1.34	243°17.5'	28.52	данные отсутствуют	данные отсутствуют	данные отсутствуют
34	1.1.34	1.1.35	287°48.1'	73.27	данные отсутствуют	данные отсутствуют	данные отсутствуют
35	1.1.35	1.1.36	276°26.1'	85.66	данные отсутствуют	данные отсутствуют	данные отсутствуют
36	1.1.36	1.1.37	289°19.0'	65.78	данные отсутствуют	данные отсутствуют	данные отсутствуют
37	1.1.37	1.1.38	311°52.7'	74.78	данные отсутствуют	данные отсутствуют	данные отсутствуют
38	1.1.38	1.1.39	332°14.5'	54.97	данные отсутствуют	данные отсутствуют	данные отсутствуют
39	1.1.39	1.1.40	2°50.0'	64.72	данные отсутствуют	данные отсутствуют	данные отсутствуют
40	1.1.40	1.1.41	37°27.1'	75.78	данные отсутствуют	данные отсутствуют	данные отсутствуют
41	1.1.41	1.1.42	75°57.8'	116.11	данные отсутствуют	данные отсутствуют	данные отсутствуют
42	1.1.42	1.1.43	87°59.4'	146.01	данные отсутствуют	данные отсутствуют	данные отсутствуют
43	1.1.43	1.1.44	69°18.3'	92.36	данные отсутствуют	данные отсутствуют	данные отсутствуют
44	1.1.44	1.1.45	44°28.7'	99.56	данные отсутствуют	данные отсутствуют	данные отсутствуют
45	1.1.45	1.1.46	11°0.2'	46.94	данные отсутствуют	данные отсутствуют	данные отсутствуют
46	1.1.46	1.1.47	336°2.3'	37.82	данные отсутствуют	данные отсутствуют	данные отсутствуют
47	1.1.47	1.1.48	288°49.5'	29.75	данные отсутствуют	данные отсутствуют	данные отсутствуют
48	1.1.48	1.1.49	261°19.4'	161.21	данные отсутствуют	данные отсутствуют	данные отсутствуют



ДОКУМЕНТ ПОДПИСАН
ЭЛЕКТРОННОЙ ПОДПИСЬЮ

Сертификат: 00BV056B7401CB38D2B3576ACDC8425108

Владелец: ФЕДЕРАЛЬНАЯ СЛУЖБА ГОСУДАРСТВЕННОЙ

РЕГИСТРАЦИИ, КАДАСТРА И КАРТОГРАФИИ

Действителен: с 27.06.2023 по 19.09.2024

полное наименование должности

инициалы, фамилия

Земельный участок

вид объекта недвижимости

Лист № 3 раздела 3.1

Всего листов раздела 3.1: 7

Всего разделов: 7

Всего листов выписки: 34

24.06.2024г. № КУВИ-001/2024-166678130

Кадастровый номер:

22:43:020001:999

1	2	3	4	5	6	7	8
49	1.1.49	1.1.1	293°57.7`	50.43	данные отсутствуют	данные отсутствуют	данные отсутствуют
50	2.1.1	2.1.2	51°1.6`	181.02	данные отсутствуют	данные отсутствуют	данные отсутствуют
51	2.1.2	2.1.3	143°50.5`	284.14	данные отсутствуют	данные отсутствуют	данные отсутствуют
52	2.1.2	2.1.2			данные отсутствуют	22:43:020001:935(54)	данные отсутствуют
53	2.1.3	2.1.4	52°23.2`	3.08	данные отсутствуют	22:43:020001:935(333)	данные отсутствуют
54	2.1.4	2.1.5	323°45.4`	284.2	данные отсутствуют	данные отсутствуют	данные отсутствуют
55	2.1.5	2.1.6	51°1.4`	68.79	данные отсутствуют	данные отсутствуют	данные отсутствуют
56	2.1.5	2.1.5			данные отсутствуют	22:43:020001:935(54)	данные отсутствуют
57	2.1.6	2.1.7	113°56.1`	62.19	данные отсутствуют	данные отсутствуют	данные отсутствуют
58	2.1.7	2.1.8	127°33.3`	47.32	данные отсутствуют	данные отсутствуют	данные отсутствуют
59	2.1.8	2.1.9	152°6.6`	154.16	данные отсутствуют	данные отсутствуют	данные отсутствуют
60	2.1.8	2.1.8			данные отсутствуют	22:43:020001:698	данные отсутствуют
61	2.1.9	2.1.10	181°8.1`	54.53	данные отсутствуют	22:43:020001:1359(3)	данные отсутствуют
62	2.1.10	2.1.11	197°43.9`	72.89	данные отсутствуют	22:43:020001:1359(3)	данные отсутствуют
63	2.1.11	2.1.12	230°34.0`	40.24	данные отсутствуют	22:43:020001:1359(3)	данные отсутствуют
64	2.1.12	2.1.13	270°36.5`	35.82	данные отсутствуют	22:43:020001:1359(3)	данные отсутствуют
65	2.1.13	2.1.14	331°46.0`	280.14	данные отсутствуют	22:43:020001:1359(3)	данные отсутствуют
66	2.1.14	2.1.15	232°48.1`	163.09	данные отсутствуют	22:43:020001:1359(3)	данные отсутствуют
67	2.1.15	2.1.16	8°41.6`	26.46	данные отсутствуют	22:43:020001:701	данные отсутствуют
68	2.1.16	2.1.1	293°57.7`	15.46	данные отсутствуют	22:43:020001:701	данные отсутствуют
69	3.1.1	3.1.2	58°12.2`	143.52	данные отсутствуют	данные отсутствуют	данные отсутствуют
70	3.1.2	3.1.3	96°29.9`	60.43	данные отсутствуют	данные отсутствуют	данные отсутствуют
71	3.1.3	3.1.4	157°14.3`	79.53	данные отсутствуют	данные отсутствуют	данные отсутствуют
72	3.1.4	3.1.5	174°41.5`	74.04	данные отсутствуют	данные отсутствуют	данные отсутствуют
73	3.1.5	3.1.6	109°21.8`	311.75	данные отсутствуют	данные отсутствуют	данные отсутствуют
74	3.1.6	3.1.7	233°46.3`	95.16	данные отсутствуют	данные отсутствуют	данные отсутствуют
75	3.1.7	3.1.8	271°35.8`	122.79	данные отсутствуют	данные отсутствуют	данные отсутствуют
76	3.1.8	3.1.9	265°19.7`	97.99	данные отсутствуют	данные отсутствуют	данные отсутствуют
77	3.1.9	3.1.10	301°25.2`	83.87	данные отсутствуют	данные отсутствуют	данные отсутствуют



ДОКУМЕНТ ПОДПИСАН
ЭЛЕКТРОННОЙ ПОДПИСЬЮ

Сертификат: 00BV056B7401CB38D2B3576ACDC8425108

Владелец: ФЕДЕРАЛЬНАЯ СЛУЖБА ГОСУДАРСТВЕННОЙ

РЕГИСТРАЦИИ, КАДАСТРА И КАРТОГРАФИИ

Действителен: с 27.06.2023 по 19.09.2024

полное наименование должности

инициалы, фамилия

Земельный участок
вид объекта недвижимости

Лист № 4 раздела 3.1

Всего листов раздела 3.1: 7

Всего разделов: 7

Всего листов выписки: 34

24.06.2024г. № КУВИ-001/2024-166678130

Кадастровый номер:

22:43:020001:999

1	2	3	4	5	6	7	8
78	3.1.10	3.1.1	323°52.6'	246.01	данные отсутствуют	данные отсутствуют	данные отсутствуют
79	4.1.1	4.1.2	69°13.5'	329.96	данные отсутствуют	22:43:020001:1338(2)	данные отсутствуют
80	4.1.2	4.1.3	110°29.9'	138.27	данные отсутствуют	22:43:020001:1359(1)	данные отсутствуют
81	4.1.3	4.1.4	151°6.8'	48.36	данные отсутствуют	данные отсутствуют	данные отсутствуют
82	4.1.4	4.1.5	239°55.5'	80.94	данные отсутствуют	22:43:020001:1359(2)	данные отсутствуют
83	4.1.5	4.1.6	231°53.7'	247.75	данные отсутствуют	22:43:020001:1359(2)	данные отсутствуют
84	4.1.6	4.1.7	277°1.6'	60.99	данные отсутствуют	данные отсутствуют	данные отсутствуют
85	4.1.7	4.1.8	338°38.0'	106.41	данные отсутствуют	данные отсутствуют	данные отсутствуют
86	4.1.8	4.1.9	282°42.0'	76.33	данные отсутствуют	данные отсутствуют	данные отсутствуют
87	4.1.9	4.1.1	332°41.5'	49.33	данные отсутствуют	данные отсутствуют	данные отсутствуют
88	5.1.1	5.1.2	41°39.4'	108.85	данные отсутствуют	22:43:020001:1338(3)	данные отсутствуют
89	5.1.2	5.1.3	122°5.1'	56.35	данные отсутствуют	данные отсутствуют	данные отсутствуют
90	5.1.3	5.1.4	159°25.5'	286	данные отсутствуют	данные отсутствуют	данные отсутствуют
91	5.1.4	5.1.5	190°37.9'	50.52	данные отсутствуют	данные отсутствуют	данные отсутствуют
92	5.1.5	5.1.6	229°27.1'	8.29	данные отсутствуют	данные отсутствуют	данные отсутствуют
93	5.1.6	5.1.7	323°55.3'	256.19	данные отсутствуют	данные отсутствуют	данные отсутствуют
94	5.1.7	5.1.8	3°4.7'	109.89	данные отсутствуют	данные отсутствуют	данные отсутствуют
95	5.1.7	5.1.7			данные отсутствуют	22:43:020001:935(278)	данные отсутствуют
96	5.1.8	5.1.9	271°50.9'	3.1	данные отсутствуют	22:43:020001:935(114)	данные отсутствуют
97	5.1.9	5.1.10	184°3.2'	112.62	данные отсутствуют	данные отсутствуют	данные отсутствуют
98	5.1.10	5.1.11	144°23.7'	1	данные отсутствуют	22:43:020001:935(278)	данные отсутствуют
99	5.1.11	5.1.12	143°28.4'	256.5	данные отсутствуют	данные отсутствуют	данные отсутствуют
100	5.1.12	5.1.13	229°28.3'	164.54	данные отсутствуют	данные отсутствуют	данные отсутствуют
101	5.1.13	5.1.14	318°53.7'	44.03	данные отсутствуют	22:43:020001:1338(3)	данные отсутствуют
102	5.1.14	5.1.15	12°14.8'	144.22	данные отсутствуют	22:43:020001:1338(3)	данные отсутствуют
103	5.1.15	5.1.1	339°7.5'	221.09	данные отсутствуют	22:43:020001:1338(3)	данные отсутствуют
104	6.1.1	6.1.2	97°18.9'	137.53	данные отсутствуют	данные отсутствуют	данные отсутствуют
105	6.1.2	6.1.3	161°4.1'	80.97	данные отсутствуют	данные отсутствуют	данные отсутствуют
106	6.1.3	6.1.4	195°43.9'	54.58	данные отсутствуют	данные отсутствуют	данные отсутствуют



ДОКУМЕНТ ПОДПИСАН
ЭЛЕКТРОННОЙ ПОДПИСЬЮ

Сертификат: 00BV056B7401CB38D2B3576ACDC8425108

Владелец: ФЕДЕРАЛЬНАЯ СЛУЖБА ГОСУДАРСТВЕННОЙ

РЕГИСТРАЦИИ, КАДАСТРА И КАРТОГРАФИИ

Действителен: с 27.06.2023 по 19.09.2024

полное наименование должности

инициалы, фамилия

Земельный участок			
вид объекта недвижимости			
Лист № 5 раздела 3.1	Всего листов раздела 3.1: 7	Всего разделов: 7	Всего листов выписки: 34

24.06.2024г. № КУВИ-001/2024-166678130

Кадастровый номер: 22:43:020001:999

1	2	3	4	5	6	7	8
107	6.1.4	6.1.5	160°13.6`	190.3	данные отсутствуют	данные отсутствуют	данные отсутствуют
108	6.1.5	6.1.6	129°30.7`	147.71	данные отсутствуют	данные отсутствуют	данные отсутствуют
109	6.1.6	6.1.7	171°57.7`	254.09	данные отсутствуют	данные отсутствуют	данные отсутствуют
110	6.1.7	6.1.8	261°37.1`	73.68	данные отсутствуют	данные отсутствуют	данные отсутствуют
111	6.1.8	6.1.9	338°23.1`	105.47	данные отсутствуют	данные отсутствуют	данные отсутствуют
112	6.1.9	6.1.10	320°38.7`	119.63	данные отсутствуют	данные отсутствуют	данные отсутствуют
113	6.1.10	6.1.11	275°0.8`	83.09	данные отсутствуют	данные отсутствуют	данные отсутствуют
114	6.1.11	6.1.12	326°17.2`	156.48	данные отсутствуют	данные отсутствуют	данные отсутствуют
115	6.1.12	6.1.13	341°10.1`	88.97	данные отсутствуют	данные отсутствуют	данные отсутствуют
116	6.1.13	6.1.14	28°49.1`	31.97	данные отсутствуют	22:43:020001:878	labutinat@bk.ru, Россия, Алтайский край, Первомайский район, с. Санниково, ул. Луговая, д. 56
117	6.1.14	6.1.15	355°24.8`	90.05	данные отсутствуют	22:43:020001:878	labutinat@bk.ru, Россия, Алтайский край, Первомайский район, с. Санниково, ул. Луговая, д. 56
118	6.1.15	6.1.16	322°40.3`	61.33	данные отсутствуют	22:43:020001:878	labutinat@bk.ru, Россия, Алтайский край, Первомайский район, с. Санниково, ул. Луговая, д. 56
119	6.1.16	6.1.17	12°59.3`	70.97	данные отсутствуют	данные отсутствуют	данные отсутствуют
120	6.1.17	6.1.1	47°27.3`	50.52	данные отсутствуют	22:43:020001:1010(1)	данные отсутствуют
121	7.1.1	7.1.2	113°2.1`	55.64	данные отсутствуют	данные отсутствуют	данные отсутствуют
122	7.1.2	7.1.3	81°15.2`	159.94	данные отсутствуют	данные отсутствуют	данные отсутствуют
123	7.1.3	7.1.4	108°26.1`	24.29	данные отсутствуют	данные отсутствуют	данные отсутствуют
124	7.1.4	7.1.5	161°10.5`	29.75	данные отсутствуют	данные отсутствуют	данные отсутствуют
125	7.1.5	7.1.6	189°57.1`	37.04	данные отсутствуют	данные отсутствуют	данные отсутствуют
126	7.1.6	7.1.7	223°18.9`	92.36	данные отсутствуют	данные отсутствуют	данные отсутствуют
127	7.1.7	7.1.8	249°38.0`	90.11	данные отсутствуют	данные отсутствуют	данные отсутствуют
128	7.1.8	7.1.9	267°44.9`	146.67	данные отсутствуют	данные отсутствуют	данные отсутствуют
129	7.1.9	7.1.10	256°38.2`	119.06	данные отсутствуют	данные отсутствуют	данные отсутствуют
130	7.1.10	7.1.11	219°13.7`	85.51	данные отсутствуют	данные отсутствуют	данные отсутствуют



ДОКУМЕНТ ПОДПИСАН
ЭЛЕКТРОННОЙ ПОДПИСЬЮ

Сертификат: 00BV056B7401CB38D2B3576ACDC8425108

Владелец: ФЕДЕРАЛЬНАЯ СЛУЖБА ГОСУДАРСТВЕННОЙ
РЕГИСТРАЦИИ, КАДАСТРА И КАРТОГРАФИИ
Действителен: с 27.06.2023 по 19.09.2024

полное наименование должности

инициалы, фамилия

Земельный участок

вид объекта недвижимости

Лист № 6 раздела 3.1

Всего листов раздела 3.1: 7

Всего разделов: 7

Всего листов выписки: 34

24.06.2024г. № КУВИ-001/2024-166678130

Кадастровый номер:

22:43:020001:999

1	2	3	4	5	6	7	8
131	7.1.11	7.1.12	182°7.3'	69.17	данные отсутствуют	данные отсутствуют	данные отсутствуют
132	7.1.12	7.1.13	155°33.4'	61.87	данные отсутствуют	данные отсутствуют	данные отсутствуют
133	7.1.13	7.1.14	130°43.1'	84.86	данные отсутствуют	данные отсутствуют	данные отсутствуют
134	7.1.14	7.1.15	108°26.1'	65.78	данные отсутствуют	данные отсутствуют	данные отсутствуют
135	7.1.15	7.1.16	96°8.8'	83.68	данные отсутствуют	данные отсутствуют	данные отсутствуют
136	7.1.16	7.1.17	106°26.9'	70.07	данные отсутствуют	данные отсутствуют	данные отсутствуют
137	7.1.17	7.1.18	128°20.6'	144.43	данные отсутствуют	данные отсутствуют	данные отсутствуют
138	7.1.18	7.1.19	178°57.5'	52.81	данные отсутствуют	данные отсутствуют	данные отсутствуют
139	7.1.19	7.1.20	102°45.8'	118.77	данные отсутствуют	данные отсутствуют	данные отсутствуют
140	7.1.20	7.1.21	190°23.9'	72.81	данные отсутствуют	данные отсутствуют	данные отсутствуют
141	7.1.21	7.1.22	231°8.6'	76.45	данные отсутствуют	22:43:020001:702	данные отсутствуют
142	7.1.22	7.1.23	200°22.7'	61.74	данные отсутствуют	22:43:020001:702	данные отсутствуют
143	7.1.23	7.1.24	136°19.7'	50.3	данные отсутствуют	22:43:020001:702	данные отсутствуют
144	7.1.24	7.1.25	64°21.4'	183.43	данные отсутствуют	22:43:020001:702	данные отсутствуют
145	7.1.25	7.1.26	132°4.4'	22.85	данные отсутствуют	данные отсутствуют	данные отсутствуют
146	7.1.26	7.1.27	89°13.4'	252.5	данные отсутствуют	данные отсутствуют	данные отсутствуют
147	7.1.27	7.1.28	164°28.5'	90.9	данные отсутствуют	данные отсутствуют	данные отсутствуют
148	7.1.28	7.1.29	140°13.5'	101.02	данные отсутствуют	данные отсутствуют	данные отсутствуют
149	7.1.29	7.1.30	233°39.6'	602.55	данные отсутствуют	22:43:020001:995(1)	данные отсутствуют
150	7.1.30	7.1.31	321°17.0'	126.5	данные отсутствуют	данные отсутствуют	данные отсутствуют
151	7.1.31	7.1.32	4°47.4'	114.96	данные отсутствуют	данные отсутствуют	данные отсутствуют
152	7.1.32	7.1.33	296°32.5'	341.6	данные отсутствуют	данные отсутствуют	данные отсутствуют
153	7.1.33	7.1.34	267°6.0'	132.81	данные отсутствуют	данные отсутствуют	данные отсутствуют
154	7.1.34	7.1.35	356°13.2'	89.8	данные отсутствуют	данные отсутствуют	данные отсутствуют
155	7.1.35	7.1.36	12°39.2'	167.26	данные отсутствуют	данные отсутствуют	данные отсутствуют
156	7.1.36	7.1.37	356°43.0'	187.47	данные отсутствуют	данные отсутствуют	данные отсутствуют
157	7.1.37	7.1.38	343°5.6'	228.81	данные отсутствуют	данные отсутствуют	данные отсутствуют
158	7.1.38	7.1.39	5°44.2'	70.43	данные отсутствуют	данные отсутствуют	данные отсутствуют
159	7.1.39	7.1.40	35°14.9'	58.78	данные отсутствуют	данные отсутствуют	данные отсутствуют



ДОКУМЕНТ ПОДПИСАН
ЭЛЕКТРОННОЙ ПОДПИСЬЮ

Сертификат: 00BV056B7401CB38D2B3576ACDC8425108

Владелец: ФЕДЕРАЛЬНАЯ СЛУЖБА ГОСУДАРСТВЕННОЙ

РЕГИСТРАЦИИ, КАДАСТРА И КАРТОГРАФИИ

Действителен: с 27.06.2023 по 19.09.2024

полное наименование должности

инициалы, фамилия

Земельный участок							
вид объекта недвижимости							
Лист № 7 раздела 3.1		Всего листов раздела 3.1: 7			Всего разделов: 7		Всего листов выписки: 34
24.06.2024г. № КУВИ-001/2024-166678130							
Кадастровый номер:				22:43:020001:999			
1	2	3	4	5	6	7	8
160	7.1.40	7.1.41	48°19.6´	77.97	данные отсутствуют	данные отсутствуют	данные отсутствуют
161	7.1.41	7.1.42	82°45.2´	55.81	данные отсутствуют	данные отсутствуют	данные отсутствуют
162	7.1.42	7.1.43	56°38.8´	60.53	данные отсутствуют	данные отсутствуют	данные отсутствуют
163	7.1.43	7.1.1	32°41.4´	127.39	данные отсутствуют	данные отсутствуют	данные отсутствуют
164	8.1.1	8.1.2	61°30.6´	42.6	данные отсутствуют	22:43:020001:874	Россия, Алтайский кр., Солонешенский район, с. Лютаево, ул. Луговая, д. 30, кв. 2
165	8.1.2	8.1.3	47°15.3´	86.28	данные отсутствуют	22:43:020001:874	Россия, Алтайский кр., Солонешенский район, с. Лютаево, ул. Луговая, д. 30, кв. 2
166	8.1.3	8.1.4	123°29.6´	127.19	данные отсутствуют	22:43:020001:1338(3)	данные отсутствуют
167	8.1.4	8.1.5	90°50.0´	74.26	данные отсутствуют	22:43:020001:1338(3)	данные отсутствуют
168	8.1.5	8.1.6	95°26.2´	69.76	данные отсутствуют	22:43:020001:701	данные отсутствуют
169	8.1.6	8.1.7	127°4.4´	23.54	данные отсутствуют	22:43:020001:1359(3)	данные отсутствуют
170	8.1.7	8.1.8	178°17.2´	83.29	данные отсутствуют	22:43:020001:1359(3)	данные отсутствуют
171	8.1.8	8.1.9	244°40.6´	29.95	данные отсутствуют	22:43:020001:1359(3)	данные отсутствуют
172	8.1.9	8.1.10	282°16.9´	146.52	данные отсутствуют	22:43:020001:876	labutinat@bk.ru, Россия, Алтайский край, Первомайский район, с. Санниково, ул. Луговая, д. 56
173	8.1.10	8.1.11	306°41.9´	96.38	данные отсутствуют	22:43:020001:876	labutinat@bk.ru, Россия, Алтайский край, Первомайский район, с. Санниково, ул. Луговая, д. 56
174	8.1.11	8.1.12	280°21.0´	88.11	данные отсутствуют	22:43:020001:876	labutinat@bk.ru, Россия, Алтайский край, Первомайский район, с. Санниково, ул. Луговая, д. 56
175	8.1.12	8.1.1	277°2.6´	37.93	данные отсутствуют	данные отсутствуют	данные отсутствуют



ДОКУМЕНТ ПОДПИСАН
ЭЛЕКТРОННОЙ ПОДПИСЬЮ

Сертификат: 00BV056B7401CB38D2B3576ACDC8425108

Владелец: ФЕДЕРАЛЬНАЯ СЛУЖБА ГОСУДАРСТВЕННОЙ
РЕГИСТРАЦИИ, КАДАСТРА И КАРТОГРАФИИ
Действителен: с 27.06.2023 по 19.09.2024

полное наименование должности

инициалы, фамилия

Выписка из Единого государственного реестра недвижимости об объекте недвижимости

Описание местоположения земельного участка

Земельный участок			
вид объекта недвижимости			
Лист № 1 раздела 3.2	Всего листов раздела 3.2: 7	Всего разделов: 7	Всего листов выписки: 34
24.06.2024г. № КУВИ-001/2024-166678130			
Кадастровый номер:		22:43:020001:999	

Сведения о характерных точках границы земельного участка				
Система координат МСК-22, зона 3				
Номер точки	Координаты, м		Описание закрепления на местности	Средняя квадратичная погрешность определения координат характерных точек границ земельного участка, м
	X	Y		
1	2	3	4	5
1	441375.99	3225690.88	не закреплена	2.5
2	441355.51	3225736.96	не закреплена	2.5
3	441379.83	3225896.32	не закреплена	2.5
4	441370.23	3225924.48	не закреплена	2.5
5	441335.67	3225939.84	не закреплена	2.5
6	441289.59	3225930.88	не закреплена	2.5
7	441218.55	3225861.12	не закреплена	2.5
8	441185.91	3225774.72	не закреплена	2.5
9	441180.79	3225628.8	не закреплена	2.5
10	441152.63	3225516.16	не закреплена	2.5
11	441092.47	3225470.08	не закреплена	2.5
12	441027.83	3225466.88	не закреплена	2.5
13	440979.19	3225492.48	не закреплена	2.5
14	440929.27	3225548.16	не закреплена	2.5
15	440907.51	3225610.24	не закреплена	2.5
16	440897.91	3225695.36	не закреплена	2.5
17	440875.51	3225765.12	не закреплена	2.5
18	440888.33	3225790.6	не закреплена	2.5
19	440972.58	3225648.8	не закреплена	2.5
20	441054.79	3225613.87	не закреплена	2.5
21	441130.82	3225636.47	не закреплена	2.5
22	441157.54	3225663.19	не закреплена	2.5



ДОКУМЕНТ ПОДПИСАН
ЭЛЕКТРОННОЙ ПОДПИСЬЮ

Сертификат: 00ВВ056В7401СВ38D2В3576АСDС8425108

Владелец: ФЕДЕРАЛЬНАЯ СЛУЖБА ГОСУДАРСТВЕННОЙ
РЕГИСТРАЦИИ, КАДАСТРА И КАРТОГРАФИИ
Действителен: с 27.06.2023 по 19.09.2024

полное наименование должности

инициалы, фамилия

Земельный участок

вид объекта недвижимости

Лист № 2 раздела 3.2

Всего листов раздела 3.2: 7

Всего разделов: 7

Всего листов выписки: 34

24.06.2024г. № КУВИ-001/2024-166678130

Кадастровый номер:

22:43:020001:999

1	2	3	4	5
23	441163.7	3225731	не закреплена	2.5
24	441167.81	3225809.1	не закреплена	2.5
25	441159.59	3225881.02	не закреплена	2.5
26	441149.32	3225913.9	не закреплена	2.5
27	441202.61	3226001.22	не закреплена	2.5
28	441176.24	3226097.8	не закреплена	2.5
29	441089.11	3226099.96	не закреплена	2.5
30	441003.41	3226115.3	не закреплена	2.5
31	440943.81	3226150.23	не закреплена	2.5
32	440900.66	3226170.78	не закреплена	2.5
33	440869.83	3226201.61	не закреплена	2.5
34	440826.68	3226275.59	не закреплена	2.5
35	440767.08	3226335.18	не закреплена	2.5
36	440717.76	3226349.57	не закреплена	2.5
37	440828.47	3226351.68	не закреплена	2.5
38	440932.51	3226385.81	не закреплена	2.5
39	441273.31	3226459.61	не закреплена	2.5
40	441356.38	3226303.61	не закреплена	2.5
41	441479.67	3226158.72	не закреплена	2.5
42	441514.23	3225973.12	не закреплена	2.5
43	441589.99	3226051.67	не закреплена	2.5
44	441616.51	3226072.49	не закреплена	2.5
45	441629.43	3225982.08	не закреплена	2.5
46	441619.19	3225887.36	не закреплена	2.5
47	441564.15	3225791.36	не закреплена	2.5
48	441515.51	3225740.16	не закреплена	2.5
49	441455.35	3225703.04	не закреплена	2.5
1	441375.99	3225690.88	не закреплена	2.5
1	441788.31	3226524.14	не закреплена	2.5



ДОКУМЕНТ ПОДПИСАН
ЭЛЕКТРОННОЙ ПОДПИСЬЮ

Сертификат: 00ВВ056В7401СВ38D2В3576АСDС8425108

Владелец: ФЕДЕРАЛЬНАЯ СЛУЖБА ГОСУДАРСТВЕННОЙ

РЕГИСТРАЦИИ, КАДАСТРА И КАРТОГРАФИИ

Действителен: с 27.06.2023 по 19.09.2024

полное наименование должности

инициалы, фамилия

Земельный участок

вид объекта недвижимости

Лист № 3 раздела 3.2

Всего листов раздела 3.2: 7

Всего разделов: 7

Всего листов выписки: 34

24.06.2024г. № КУВИ-001/2024-166678130

Кадастровый номер:

22:43:020001:999

1	2	3	4	5
2	441782.03	3226538.27	не закреплена	2.5
3	441755.87	3226534.27	не закреплена	2.5
4	441854.47	3226664.18	не закреплена	2.5
5	441607.66	3226796.7	не закреплена	2.5
6	441607.28	3226832.52	не закреплена	2.5
7	441632.84	3226863.6	не закреплена	2.5
8	441702.27	3226885.8	не закреплена	2.5
9	441756.79	3226886.88	не закреплена	2.5
10	441893.04	3226814.77	не закреплена	2.5
11	441921.88	3226777.26	не закреплена	2.5
12	441947.11	3226720.42	не закреплена	2.5
13	441903.84	3226666.94	не закреплена	2.5
14	441674.63	3226834.96	не закреплена	2.5
15	441672.75	3226832.52	не закреплена	2.5
16	441902.16	3226664.87	не закреплена	2.5
1	441788.31	3226524.14	не закреплена	2.5
1	440019.39	3226479.76	не закреплена	2.5
2	439820.67	3226624.79	не закреплена	2.5
3	439776.95	3226696.36	не закреплена	2.5
4	439784.93	3226794.02	не закреплена	2.5
5	439781.51	3226916.76	не закреплена	2.5
6	439837.75	3226993.52	не закреплена	2.5
7	439941.11	3226699.4	не закреплена	2.5
8	440014.83	3226692.55	не закреплена	2.5
9	440088.17	3226661.78	не закреплена	2.5
10	440095.01	3226601.74	не закреплена	2.5
1	440019.39	3226479.76	не закреплена	2.5
1	441784.39	3227014.54	не закреплена	2.5
2	441740.56	3227037.17	не закреплена	2.5



ДОКУМЕНТ ПОДПИСАН
ЭЛЕКТРОННОЙ ПОДПИСЬЮ

Сертификат: 00BV056B7401CB38D2B3576ACDC8425108

Владелец: ФЕДЕРАЛЬНАЯ СЛУЖБА ГОСУДАРСТВЕННОЙ

РЕГИСТРАЦИИ, КАДАСТРА И КАРТОГРАФИИ

Действителен: с 27.06.2023 по 19.09.2024

полное наименование должности

инициалы, фамилия

Земельный участок

вид объекта недвижимости

Лист № 4 раздела 3.2

Всего листов раздела 3.2: 7

Всего разделов: 7

Всего листов выписки: 34

24.06.2024г. № КУВИ-001/2024-166678130

Кадастровый номер:

22:43:020001:999

1	2	3	4	5
3	441723.78	3227111.63	не закреплена	2.5
4	441624.68	3227150.4	не закреплена	2.5
5	441617.22	3227210.93	не закреплена	2.5
6	441770.11	3227405.88	не закреплена	2.5
7	441810.67	3227475.92	не закреплена	2.5
8	441853.01	3227452.56	не закреплена	2.5
9	441901.43	3227323.05	не закреплена	2.5
1	441784.39	3227014.54	не закреплена	2.5
1	442197.27	3226446.62	не закреплена	2.5
2	441990.69	3226525.4	не закреплена	2.5
3	441849.75	3226494.81	не закреплена	2.5
4	441816.57	3226523.76	не закреплена	2.5
5	441923.49	3226648.82	не закреплена	2.5
6	442129.61	3226496.15	не закреплена	2.5
7	442130.42	3226495.57	не закреплена	2.5
8	442242.76	3226503.53	не закреплена	2.5
9	442242.66	3226506.63	не закреплена	2.5
10	442132.93	3226500.73	не закреплена	2.5
11	441925.87	3226651.6	не закреплена	2.5
12	441931.26	3226657.9	не закреплена	2.5
13	441980.91	3226667.22	не закреплена	2.5
14	442248.67	3226566.71	не закреплена	2.5
15	442278.6	3226518.97	не закреплена	2.5
1	442197.27	3226446.62	не закреплена	2.5
1	440968.07	3227084.14	не закреплена	2.5
2	440933.91	3227046.92	не закреплена	2.5
3	440864.76	3227030.97	не закреплена	2.5
4	440815.99	3227068.16	не закреплена	2.5
5	440726.23	3227075.36	не закреплена	2.5



ДОКУМЕНТ ПОДПИСАН
ЭЛЕКТРОННОЙ ПОДПИСЬЮ

Сертификат: 00ВВ056В7401СВ38D2В3576АСDС8425108

Владелец: ФЕДЕРАЛЬНАЯ СЛУЖБА ГОСУДАРСТВЕННОЙ

РЕГИСТРАЦИИ, КАДАСТРА И КАРТОГРАФИИ

Действителен: с 27.06.2023 по 19.09.2024

полное наименование должности

инициалы, фамилия

Земельный участок

вид объекта недвижимости

Лист № 5 раздела 3.2

Всего листов раздела 3.2: 7

Всего разделов: 7

Всего листов выписки: 34

24.06.2024г. № КУВИ-001/2024-166678130

Кадастровый номер:

22:43:020001:999

1	2	3	4	5
6	440698.22	3227059.95	не закреплена	2.5
7	440614.01	3227088.67	не закреплена	2.5
8	440483.85	3227175.52	не закреплена	2.5
9	440476.59	3227258.29	не закреплена	2.5
10	440384.09	3227334.15	не закреплена	2.5
11	440286.04	3227373	не закреплена	2.5
12	440296.78	3227445.89	не закреплена	2.5
13	440548.37	3227410.36	не закреплена	2.5
14	440642.35	3227296.4	не закреплена	2.5
15	440821.43	3227232.02	не закреплена	2.5
16	440873.97	3227246.82	не закреплена	2.5
17	440950.56	3227220.55	не закреплена	2.5
1	440968.07	3227084.14	не закреплена	2.5
1	441365.44	3225686.08	не закреплена	2.5
2	441258.23	3225617.28	не закреплена	2.5
3	441224.95	3225566.72	не закреплена	2.5
4	441217.91	3225511.36	не закреплена	2.5
5	441166.07	3225453.12	не закреплена	2.5
6	441118.07	3225419.2	не закреплена	2.5
7	441047.99	3225412.16	не закреплена	2.5
8	440829.07	3225478.7	не закреплена	2.5
9	440641.91	3225489.44	не закреплена	2.5
10	440478.71	3225452.8	не закреплена	2.5
11	440389.11	3225458.72	не закреплена	2.5
12	440395.83	3225591.36	не закреплена	2.5
13	440243.19	3225896.96	не закреплена	2.5
14	440128.63	3225887.36	не закреплена	2.5
15	440029.93	3225966.48	не закреплена	2.5
16	440386.99	3226451.84	не закреплена	2.5



ДОКУМЕНТ ПОДПИСАН
ЭЛЕКТРОННОЙ ПОДПИСЬЮ

Сертификат: 00BV056B7401CB38D2B3576ACDC8425108

Владелец: ФЕДЕРАЛЬНАЯ СЛУЖБА ГОСУДАРСТВЕННОЙ

РЕГИСТРАЦИИ, КАДАСТРА И КАРТОГРАФИИ

Действителен: с 27.06.2023 по 19.09.2024

полное наименование должности

инициалы, фамилия

Земельный участок

вид объекта недвижимости

Лист № 6 раздела 3.2

Всего листов раздела 3.2: 7

Всего разделов: 7

Всего листов выписки: 34

24.06.2024г. № КУВИ-001/2024-166678130

Кадастровый номер:

22:43:020001:999

1	2	3	4	5
17	440464.63	3226387.21	не закреплена	2.5
18	440552.21	3226362.88	не закреплена	2.5
19	440548.79	3226110.4	не закреплена	2.5
20	440564.1	3226093.44	не закреплена	2.5
21	440484.72	3225928.08	не закреплена	2.5
22	440521.1	3225893.35	не закреплена	2.5
23	440578.98	3225914.85	не закреплена	2.5
24	440626.94	3225974.38	не закреплена	2.5
25	440698.55	3225987.52	не закреплена	2.5
26	440724.79	3225871.68	не закреплена	2.5
27	440777.59	3225870.72	не закреплена	2.5
28	440867.19	3225757.44	не закреплена	2.5
29	440887.03	3225690.24	не закреплена	2.5
30	440895.99	3225607.04	не закреплена	2.5
31	440916.79	3225544.64	не закреплена	2.5
32	440972.15	3225480.32	не закреплена	2.5
33	441028.47	3225454.72	не закреплена	2.5
34	441097.59	3225457.28	не закреплена	2.5
35	441163.83	3225511.36	не закреплена	2.5
36	441191.35	3225627.2	не закреплена	2.5
37	441197.11	3225773.76	не закреплена	2.5
38	441228.47	3225858.24	не закреплена	2.5
39	441295.67	3225921.6	не закреплена	2.5
40	441332.15	3225928	не закреплена	2.5
41	441360.31	3225918.4	не закреплена	2.5
42	441367.99	3225895.36	не закреплена	2.5
43	441343.67	3225737.28	не закреплена	2.5
1	441365.44	3225686.08	не закреплена	2.5
1	441640.47	3226088.48	не закреплена	2.5



ДОКУМЕНТ ПОДПИСАН
ЭЛЕКТРОННОЙ ПОДПИСЬЮ

Сертификат: 00ВВ056В7401СВ38D2В3576АСDС8425108

Владелец: ФЕДЕРАЛЬНАЯ СЛУЖБА ГОСУДАРСТВЕННОЙ

РЕГИСТРАЦИИ, КАДАСТРА И КАРТОГРАФИИ

Действителен: с 27.06.2023 по 19.09.2024

полное наименование должности

инициалы, фамилия

Земельный участок

вид объекта недвижимости

Лист № 7 раздела 3.2

Всего листов раздела 3.2: 7

Всего разделов: 7

Всего листов выписки: 34

24.06.2024г. № КУВИ-001/2024-166678130

Кадастровый номер:

22:43:020001:999

1	2	3	4	5
2	441635.82	3226126.12	не закреплена	2.5
3	441619.99	3226212.8	не закреплена	2.5
4	441562.39	3226290.08	не закреплена	2.5
5	441531.22	3226433.25	не закреплена	2.5
6	441544.03	3226460.32	не закреплена	2.5
7	441627.28	3226457.83	не закреплена	2.5
8	441641.47	3226439.05	не закреплена	2.5
9	441648.08	3226369.6	не закреплена	2.5
10	441649.16	3226295.35	не закреплена	2.5
11	441719.35	3226189.28	не закреплена	2.5
12	441660.79	3226125.92	не закреплена	2.5
1	441640.47	3226088.48	не закреплена	2.5



ДОКУМЕНТ ПОДПИСАН
ЭЛЕКТРОННОЙ ПОДПИСЬЮ

Сертификат: 00ВВ056В7401СВ38D2В3576АСDС8425108

Владелец: ФЕДЕРАЛЬНАЯ СЛУЖБА ГОСУДАРСТВЕННОЙ

РЕГИСТРАЦИИ, КАДАСТРА И КАРТОГРАФИИ

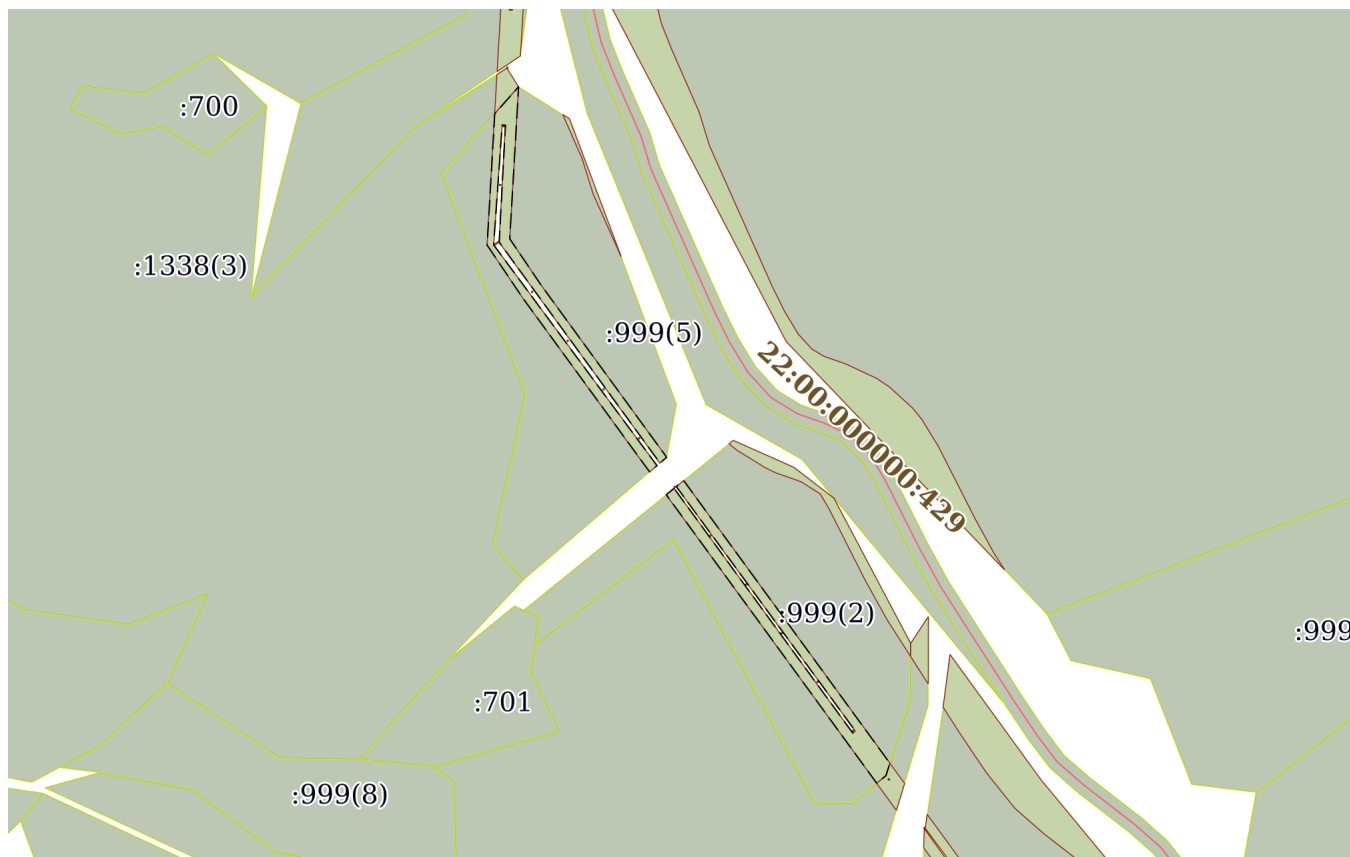
Действителен: с 27.06.2023 по 19.09.2024

полное наименование должности

инициалы, фамилия

Выписка из Единого государственного реестра недвижимости об объекте недвижимости
Сведения о частях земельного участка

Земельный участок			
вид объекта недвижимости			
Лист № 1 раздела 4	Всего листов раздела 4: 2	Всего разделов: 7	Всего листов выписки: 34
24.06.2024г. № КУВИ-001/2024-166678130			
Кадастровый номер:		22:43:020001:999	
План (чертеж, схема) части земельного участка		Учетный номер части: 22:43:020001:999/1	



Масштаб 1:7000 Условные обозначения:

полное наименование должности	 ДОКУМЕНТ ПОДПИСАН ЭЛЕКТРОННОЙ ПОДПИСЬЮ	инициалы, фамилия
	Сертификат: 00ВВ056В7401СВ38D2В3576АСDС8425108 Владелец: ФЕДЕРАЛЬНАЯ СЛУЖБА ГОСУДАРСТВЕННОЙ РЕГИСТРАЦИИ, КАДАСТРА И КАРТОГРАФИИ Действителен: с 27.06.2023 по 19.09.2024	

Земельный участок

вид объекта недвижимости

Лист № 2 раздела 4

Всего листов раздела 4: 2

Всего разделов: 7

Всего листов выписки: 34

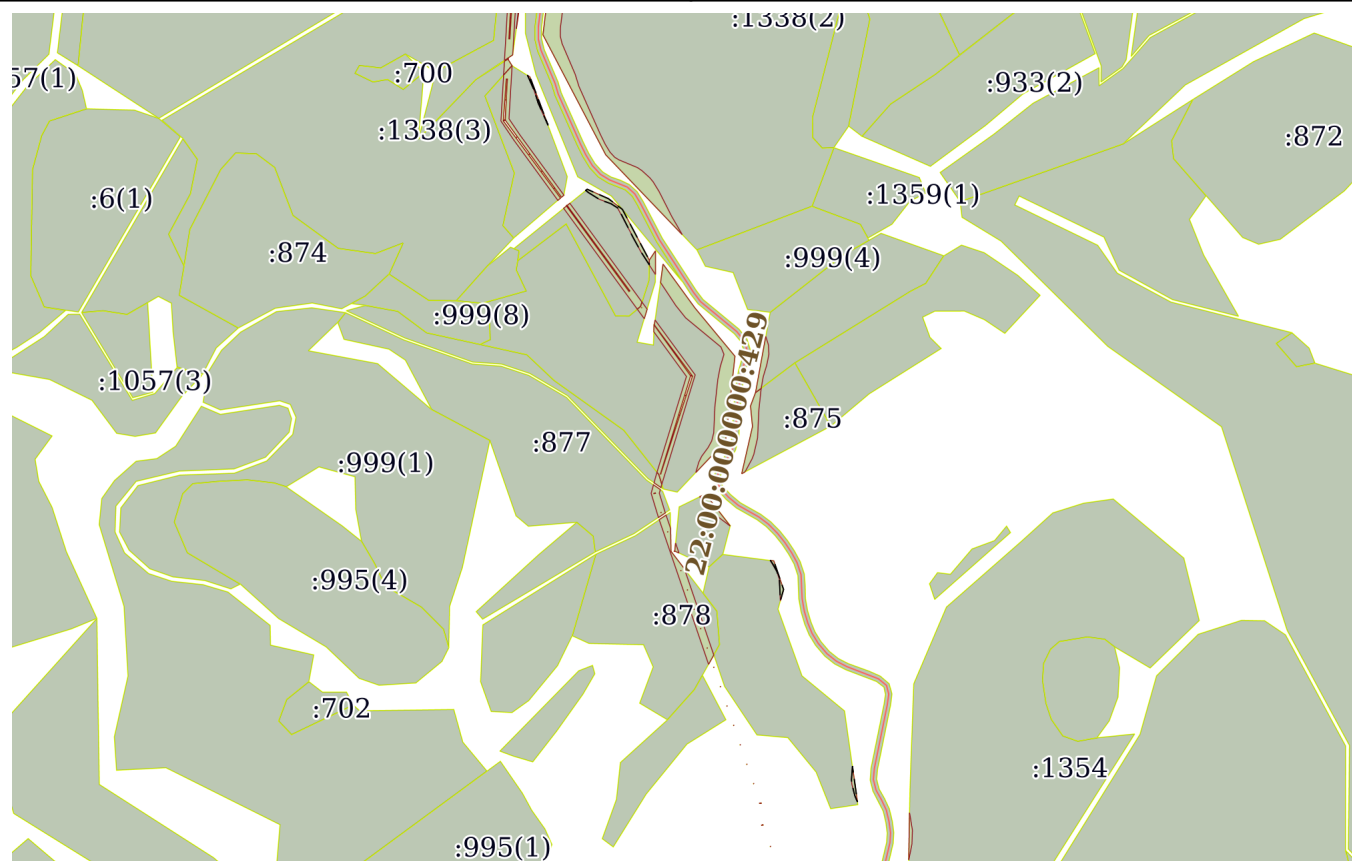
24.06.2024г. № КУВИ-001/2024-166678130

Кадастровый номер:

22:43:020001:999

План (чертеж, схема) части земельного участка

Учетный номер части: 22:43:020001:999/2



Масштаб 1:20000

Условные обозначения:



ДОКУМЕНТ ПОДПИСАН
ЭЛЕКТРОННОЙ ПОДПИСЬЮ

Сертификат: 00ВВ056В7401СВ38D2В3576АСDС8425108

Владелец: ФЕДЕРАЛЬНАЯ СЛУЖБА ГОСУДАРСТВЕННОЙ

РЕГИСТРАЦИИ, КАДАСТРА И КАРТОГРАФИИ

Действителен: с 27.06.2023 по 19.09.2024

ПОЛНОЕ НАИМЕНОВАНИЕ ДОЛЖНОСТИ

инициалы, фамилия

Выписка из Единого государственного реестра недвижимости об объекте недвижимости

Сведения о частях земельного участка

Земельный участок			
вид объекта недвижимости			
Лист № 1 раздела 4.1	Всего листов раздела 4.1: 2	Всего разделов: 7	Всего листов выписки: 34
24.06.2024г. № КУВИ-001/2024-166678130			
Кадастровый номер:		22:43:020001:999	

Учетный номер части	Площадь, м2	Содержание ограничения в использовании или ограничения права на объект недвижимости или обременения объекта недвижимости
1	2	3
22:43:020001:999/1	12705	вид ограничения (обременения): ограничения прав на земельный участок, предусмотренные статьей 56 Земельного кодекса Российской Федерации; Срок действия: не установлен; реквизиты документа-основания: сопроводительное письмо от 28.07.2014 № б/н выдан: Иванов Виталий Владимирович; Содержание ограничения (обременения): В соответствии с "Правилами установления охранных зон объектов электросетевого хозяйства и особых условий использования земельных участков, расположенных в границах таких зон", утвержденными постановлением Правительства РФ от 24.02.2009 г. № 160; Реестровый номер границы: 22:43-6.147; Вид зоны по документу: охранный зона электросетевого комплекса № Б-5 110/10 кВ Солонешенского района филиала ОАО "Алтайэнерго" Белокурихинские электрические сети по территории Солонешенского района Алтайского края; Тип зоны: Охранный зона инженерных коммуникаций
22:43:020001:999/2	3619	вид ограничения (обременения): ограничения прав на земельный участок, предусмотренные статьей 56 Земельного кодекса Российской Федерации; Срок действия: не установлен; реквизиты документа-основания: сопроводительное письмо от 20.01.2021 № 114/п/188 выдан: Краевое государственное казенное учреждение "Управление автомобильных дорог Алтайского края"; описание местоположения границ от 30.04.2020 № б/н выдан: ООО "СтройГеодезия", Белугин Константин Викторович; распоряжение "Об установлении придорожной полосы автомобильной дороги общего пользования" от 03.06.2020 № 10 выдан: Министерство транспорта Алтайского края Краевое государственное казенное учреждение "Управление автомобильных дорог Алтайского края" (КГКУ "Алтайавтодор"); доверенность от 28.10.2020 № б/н выдан: ООО "СтройГеодезия"; Содержание ограничения (обременения): Ограничения, установленные Приказом Минтранса РФ от 13 января 2010 года N 4 «Об установлении и использовании придорожных полос автомобильных дорог федерального значения»: 1) Строительство, реконструкция в границах придорожных полос автомобильной дороги объектов капитального строительства, объектов, предназначенных для осуществления дорожной деятельности, объектов дорожного сервиса, установка рекламных конструкций, информационных щитов и указателей допускаются: при наличии согласия, выданного в письменной форме владельцем автомобильной дороги, содержащего обязательные для исполнения технические требования и условия; с учетом требований, предусмотренных Федеральным законом от 29.12.2004 N 190-ФЗ, Федеральным законом от 08.11.2007 N 257-ФЗ, Федеральным законом от 17.07.2009 N 145-ФЗ; 2) Строительство и реконструкция объектов капитального строительства, объектов, предназначенных для осуществления дорожной деятельности, объектов дорожного сервиса, установка рекламных конструкций,



ДОКУМЕНТ ПОДПИСАН
ЭЛЕКТРОННОЙ ПОДПИСЬЮ

Сертификат: 00ВВ056В7401СВ38Д2В3576АСDC8425108

Владелец: ФЕДЕРАЛЬНАЯ СЛУЖБА ГОСУДАРСТВЕННОЙ
РЕГИСТРАЦИИ, КАДАСТРА И КАРТОГРАФИИ
Действителен: с 27.06.2023 по 19.09.2024

полное наименование должности

инициалы, фамилия

Земельный участок			
вид объекта недвижимости			
Лист № 2 раздела 4.1	Всего листов раздела 4.1: 2	Всего разделов: 7	Всего листов выписки: 34
24.06.2024г. № КУВИ-001/2024-166678130			
Кадастровый номер:		22:43:020001:999	
		<p>информационных щитов и указателей в пределах придорожных полос автомобильных дорог осуществляется в соответствии с документацией по планировке территории при соблюдении следующих условий: а) объекты не должны ухудшать видимость на автомобильной дороге и другие условия безопасности дорожного движения; б) размещение объектов должно обеспечивать возможность выполнения работ по содержанию и ремонту автомобильной дороги и входящих в ее состав дорожных сооружений; в) выбор места размещения объектов должен осуществляться с учетом возможной реконструкции автомобильной дороги; 3) Размещение в пределах придорожных полос линий связи и высоковольтных линий электропередачи напряжением от 6 до 110 кВт возможно только при соблюдении следующих условий: размещение коммуникаций не требует их переустройства в случае реконструкции автомобильной дороги либо их переустройство будет осуществлено за счет средств владельцев таких объектов; расстояние от границы полосы отвода автомобильной дороги до оснований опор воздушных линий связи и линий электропередачи должно составлять не менее 50 метров; в местах пересечения автомобильных дорог воздушными линиями связи и высоковольтными линиями электропередачи расстояние от основания каждой из опор этих линий до бровки земляного полотна автомобильной дороги должно быть не менее высоты опоры плюс 5 метров, но не менее 25 метров; 4) Собственники, владельцы, пользователи и арендаторы земельных участков, расположенных в пределах придорожных полос автомобильной дороги, осуществляют хозяйственную деятельность на таких земельных участках, включая возведение объектов, при условиях: соблюдения требований и условий, установленных Приказом Минтранса РФ от 13 января 2010 года N 4; недопущения нанесения вреда автомобильной дороге и входящим в ее состав дорожным сооружениям, соблюдения условий эксплуатации автомобильной дороги и безопасности дорожного движения.; Реестровый номер границы: 22:00-6.939; Вид объекта реестра границ: Зона с особыми условиями использования территории; Вид зоны по документу: Придорожная полоса автомобильной дороги «Быканов Мост – Солоновка – Солонешное – граница Республики Алтай»; Тип зоны: Придорожная полоса</p>	

полное наименование должности	 ДОКУМЕНТ ПОДПИСАН ЭЛЕКТРОННОЙ ПОДПИСЬЮ	инициалы, фамилия
	Сертификат: 00ВВ056В7401СВ38D2В3576АСDС8425108 Владелец: ФЕДЕРАЛЬНАЯ СЛУЖБА ГОСУДАРСТВЕННОЙ РЕГИСТРАЦИИ, КАДАСТРА И КАРТОГРАФИИ Действителен: с 27.06.2023 по 19.09.2024	

Выписка из Единого государственного реестра недвижимости об объекте недвижимости

Сведения о частях земельного участка

Земельный участок			
вид объекта недвижимости			

Лист № 1 раздела 4.2	Всего листов раздела 4.2: 4	Всего разделов: 7	Всего листов выписки: 34
----------------------	-----------------------------	-------------------	--------------------------

24.06.2024г. № КУВИ-001/2024-166678130

Кадастровый номер: 22:43:020001:999

Сведения о характерных точках границы части (частей) земельного участка

Учетный номер части: 22:43:020001:999/1

Система координат МСК-22, зона 3

Номер точки	Координаты, м		Описание закрепления на местности	Средняя квадратичная погрешность определения координат характерных точек границ земельного участка, м
	X	Y		
1	2	3	4	5
1	442130.23	3226489.43	-	0.5
2	442080.22	3226523.16	-	0.5
3	441917.58	3226641.9	-	-
4	441923.49	3226648.82	-	-
5	442129.61	3226496.15	-	-
6	442130.42	3226495.57	-	-
7	442242.76	3226503.53	-	-
8	442242.66	3226506.63	-	-
9	442132.93	3226500.73	-	-
10	441925.87	3226651.6	-	-
11	441931.26	3226657.9	-	-
12	441931.27	3226657.9	-	-
13	442092.44	3226540.24	-	0.5
14	442136.12	3226510.66	-	0.5
15	442278.6	3226518.98	-	-
16	442278.6	3226518.97	-	-
17	442253.45	3226496.6	-	-
1	442130.23	3226489.43	-	0.5
1	441902.16	3226664.87	-	-
2	441896.2	3226657.51	-	-
3	441625.74	3226854.97	-	-



ДОКУМЕНТ ПОДПИСАН
ЭЛЕКТРОННОЙ ПОДПИСЬЮ

Сертификат: 00ВВ056В7401СВ38D2В3576АСDС8425108

Владелец: ФЕДЕРАЛЬНАЯ СЛУЖБА ГОСУДАРСТВЕННОЙ

РЕГИСТРАЦИИ, КАДАСТРА И КАРТОГРАФИИ

Действителен: с 27.06.2023 по 19.09.2024

полное наименование должности

инициалы, фамилия

Земельный участок

вид объекта недвижимости

Лист № 2 раздела 4.2

Всего листов раздела 4.2: 4

Всего разделов: 7

Всего листов выписки: 34

24.06.2024г. № КУВИ-001/2024-166678130

Кадастровый номер:

22:43:020001:999

1	2	3	4	5
4	441632.84	3226863.6	-	-
5	441644.44	3226867.31	-	-
6	441909.43	3226673.85	-	-
7	441903.84	3226666.94	-	-
8	441674.63	3226834.96	-	-
9	441672.75	3226832.52	-	-
1	441902.16	3226664.87	-	-



ДОКУМЕНТ ПОДПИСАН
ЭЛЕКТРОННОЙ ПОДПИСЬЮ

Сертификат: 00ВВ056В7401СВ38D2В3576АСDC8425108

Владелец: ФЕДЕРАЛЬНАЯ СЛУЖБА ГОСУДАРСТВЕННОЙ

РЕГИСТРАЦИИ, КАДАСТРА И КАРТОГРАФИИ

Действителен: с 27.06.2023 по 19.09.2024

полное наименование должности

инициалы, фамилия

Земельный участок

вид объекта недвижимости

Лист № 3 раздела 4.2

Всего листов раздела 4.2: 4

Всего разделов: 7

Всего листов выписки: 34

24.06.2024г. № КУВИ-001/2024-166678130

Кадастровый номер:

22:43:020001:999

Сведения о характерных точках границы части (частей) земельного участка

Учетный номер части: 22:43:020001:999/2

Система координат

Номер точки	Координаты, м		Описание закрепления на местности	Средняя квадратичная погрешность определения координат характерных точек границ земельного участка, м
	X	Y		
1	2	3	4	5
1	440399.08	3227431.44	-	-
2	440304.94	3227444.74	-	-
3	440308.86	3227442.58	-	-
4	440320.74	3227437.9	-	-
5	440350.68	3227430.34	-	-
6	440362.92	3227428.82	-	-
7	440399.08	3227431.44	-	-
1	440951.72	3227211.55	-	-
2	440950.56	3227220.55	-	-
3	440873.97	3227246.82	-	-
4	440843.66	3227238.28	-	-
5	440901.92	3227235.6	-	-
6	440922.18	3227228.85	-	-
7	440942.13	3227217.91	-	-
8	440951.72	3227211.55	-	-
1	442252.54	3226560.53	-	-
2	442248.67	3226566.71	-	-
3	442119.45	3226615.21	-	-
4	442178.39	3226588.93	-	-
5	442211.32	3226578.67	-	-
6	442252.54	3226560.53	-	-
1	441943.98	3226716.56	-	-
2	441947.11	3226720.42	-	-
3	441921.88	3226777.26	-	-



ДОКУМЕНТ ПОДПИСАН
ЭЛЕКТРОННОЙ ПОДПИСЬЮ

Сертификат: 00ВВ056В7401СВ38D2В3576АСDС8425108

Владелец: ФЕДЕРАЛЬНАЯ СЛУЖБА ГОСУДАРСТВЕННОЙ

РЕГИСТРАЦИИ, КАДАСТРА И КАРТОГРАФИИ

Действителен: с 27.06.2023 по 19.09.2024

полное наименование должности

инициалы, фамилия

Земельный участок

вид объекта недвижимости

Лист № 4 раздела 4.2

Всего листов раздела 4.2: 4

Всего разделов: 7

Всего листов выписки: 34

24.06.2024г. № КУВИ-001/2024-166678130

Кадастровый номер:

22:43:020001:999

1	2	3	4	5
4	441893.04	3226814.77	-	-
5	441756.79	3226886.88	-	-
6	441744.95	3226886.65	-	-
7	441779.24	3226864.65	-	-
8	441818.05	3226843.18	-	-
9	441882.53	3226810.59	-	-
10	441896.92	3226802.14	-	-
11	441908.42	3226784.14	-	-
12	441916.74	3226760.49	-	-
13	441921.35	3226750.82	-	-
14	441938	3226723.82	-	-
15	441943.98	3226716.56	-	-



ДОКУМЕНТ ПОДПИСАН
ЭЛЕКТРОННОЙ ПОДПИСЬЮ

Сертификат: 00ВВ056В7401СВ38D2В3576АСDС8425108

Владелец: ФЕДЕРАЛЬНАЯ СЛУЖБА ГОСУДАРСТВЕННОЙ

РЕГИСТРАЦИИ, КАДАСТРА И КАРТОГРАФИИ

Действителен: с 27.06.2023 по 19.09.2024

полное наименование должности

инициалы, фамилия

Филиал публично-правовой компании "Роскадастр" по Алтайскому краю

полное наименование органа регистрации прав

Выписка из Единого государственного реестра недвижимости об объекте недвижимости

Сведения о характеристиках объекта недвижимости

На основании запроса от 24.06.2024, поступившего на рассмотрение 24.06.2024, сообщаем, что согласно записям Единого государственного реестра недвижимости:

Раздел 1 Лист 1

Земельный участок			
вид объекта недвижимости			

Лист № 1 раздела 1	Всего листов раздела 1: 3	Всего разделов: 4	Всего листов выписки: 9
--------------------	---------------------------	-------------------	-------------------------

24.06.2024г. № КУВИ-001/2024-166685245	
Кадастровый номер:	22:43:020001:1012
Номер кадастрового квартала:	22:43:020001
Дата присвоения кадастрового номера:	28.02.2018

Ранее присвоенный государственный учетный номер:	данные отсутствуют
Местоположение:	Российская Федерация, Алтайский край, район Солонешенский, Лютаевский сельсовет, п. Первомайский, урочище "Кашары"
Площадь:	739000 +/- 7522
Кадастровая стоимость, руб.:	1078940
Кадастровые номера расположенных в пределах земельного участка объектов недвижимости:	22:00:000000:429
Кадастровые номера объектов недвижимости, из которых образован объект недвижимости:	данные отсутствуют
Кадастровые номера образованных объектов недвижимости:	данные отсутствуют
Категория земель:	Земли сельскохозяйственного назначения
Виды разрешенного использования:	Животноводство: скотоводство (выпас сельскохозяйственных животных)
Сведения о кадастровом инженере:	Шершнев Василий Владимирович, № 89 , дата завершения кадастровых работ: 23.02.2018
Сведения о лесах, водных объектах и об иных природных объектах, расположенных в пределах земельного участка:	данные отсутствуют
Сведения о том, что земельный участок полностью расположен в границах зоны с особыми условиями использования территории, территории объекта культурного наследия, публичного сервитута:	данные отсутствуют
Сведения о том, что земельный участок расположен в границах особой экономической зоны, территории опережающего развития, зоны территориального развития в Российской Федерации, игровой зоны:	данные отсутствуют

полное наименование должности	 ДОКУМЕНТ ПОДПИСАН ЭЛЕКТРОННОЙ ПОДПИСЬЮ Сертификат: 00ВВ056В7401СВ38D2В3576АСDС8425108 Владелец: ФЕДЕРАЛЬНАЯ СЛУЖБА ГОСУДАРСТВЕННОЙ РЕГИСТРАЦИИ, КАДАСТРА И КАРТОГРАФИИ Действителен: с 27.06.2023 по 19.09.2024	инициалы, фамилия

Земельный участок			
вид объекта недвижимости			
Лист № 2 раздела 1	Всего листов раздела 1: 3	Всего разделов: 4	Всего листов выписки: 9
24.06.2024г. № КУВИ-001/2024-166685245			
Кадастровый номер:		22:43:020001:1012	
Сведения о том, что земельный участок расположен в границах особо охраняемой природной территории, Байкальской природной территории и ее экологических зон, лесопарковом зеленом поясе, охотничьего угодья, лесничества:		данные отсутствуют	
Сведения о расположении земельного участка и (или) расположенного на нем объекта недвижимости в границах территории, в отношении которой принято решение о резервировании земель для государственных или муниципальных нужд:		данные отсутствуют	
Сведения о результатах проведения государственного земельного надзора:		данные отсутствуют	
Сведения о расположении земельного участка в границах территории, в отношении которой утвержден проект межевания территории:		данные отсутствуют	
Условный номер земельного участка:		данные отсутствуют	
Сведения о принятии акта и (или) заключении договора, предусматривающих предоставление в соответствии с земельным законодательством исполнительным органом государственным органом власти или органом местного самоуправления, находящегося в государственной или муниципальной собственности земельного участка для строительства наемного дома социального использования или наемного дома коммерческого использования:		данные отсутствуют	
Сведения о том, что земельный участок или земельные участки образованы на основании решения об изъятии земельного участка и (или) расположенного на нем объекта недвижимости для государственных или муниципальных нужд:		данные отсутствуют	
Сведения о том, что земельный участок образован из земель или земельного участка, государственная собственность на которые не разграничена:		данные отсутствуют	
Сведения о наличии земельного спора о местоположении границ земельных участков:		данные отсутствуют	
Статус записи об объекте недвижимости:		Сведения об объекте недвижимости имеют статус "актуальные"	
Особые отметки:		Сведения, необходимые для заполнения разделов: 2 - Сведения о зарегистрированных правах; 4 - Сведения о частях земельного участка, отсутствуют.	



ДОКУМЕНТ ПОДПИСАН
ЭЛЕКТРОННОЙ ПОДПИСЬЮ

Сертификат: 00ВВ056В7401СВ38D2В3576АСDC8425108

Владелец: ФЕДЕРАЛЬНАЯ СЛУЖБА ГОСУДАРСТВЕННОЙ
РЕГИСТРАЦИИ, КАДАСТРА И КАРТОГРАФИИ
Действителен: с 27.06.2023 по 19.09.2024

полное наименование должности

инициалы, фамилия

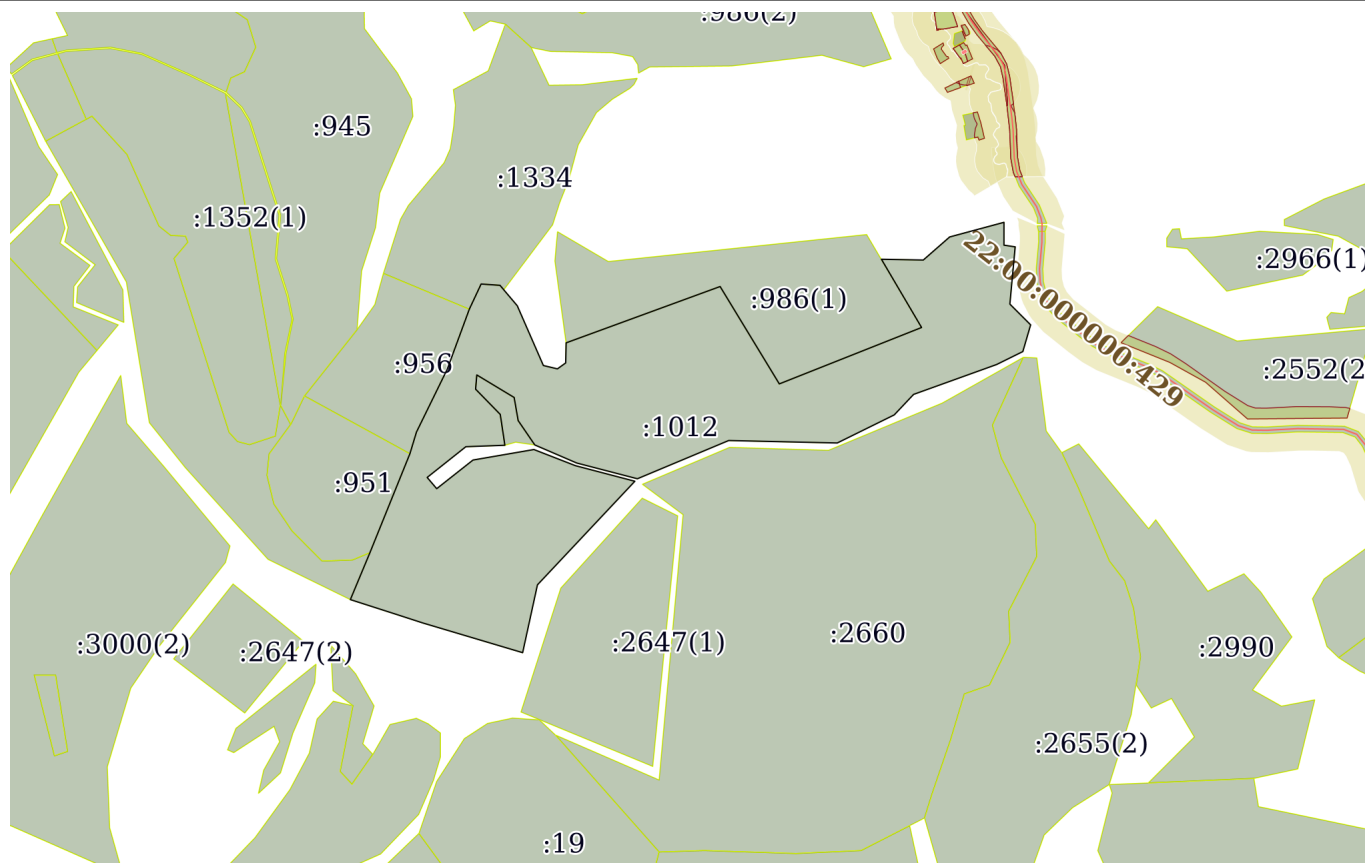
Земельный участок			
вид объекта недвижимости			
Лист № 3 раздела 1	Всего листов раздела 1: 3	Всего разделов: 4	Всего листов выписки: 9
24.06.2024г. № КУВИ-001/2024-166685245			
Кадастровый номер:	22:43:020001:1012		
Получатель выписки:	Носарева Валерия Дмитриевна, действующий(ая) на основании документа "" АДМИНИСТРАЦИЯ СОЛОНЕШЕНСКОГО РАЙОНА АЛТАЙСКОГО КРАЯ		

полное наименование должности	 ДОКУМЕНТ ПОДПИСАН ЭЛЕКТРОННОЙ ПОДПИСЬЮ Сертификат: 00ВВ056В7401СВ38D2В3576АСDC8425108 Владелец: ФЕДЕРАЛЬНАЯ СЛУЖБА ГОСУДАРСТВЕННОЙ РЕГИСТРАЦИИ, КАДАСТРА И КАРТОГРАФИИ Действителен: с 27.06.2023 по 19.09.2024	инициалы, фамилия

Выписка из Единого государственного реестра недвижимости об объекте недвижимости
Описание местоположения земельного участка

Земельный участок			
вид объекта недвижимости			
Лист № 1 раздела 3	Всего листов раздела 3: 1	Всего разделов: 4	Всего листов выписки: 9
24.06.2024г. № КУВИ-001/2024-166685245			
Кадастровый номер:		22:43:020001:1012	

План (чертеж, схема) земельного участка



Масштаб 1:20000

Условные обозначения:



ДОКУМЕНТ ПОДПИСАН
ЭЛЕКТРОННОЙ ПОДПИСЬЮ

Сертификат: 00ВВ056В7401СВ38D2В3576АСDC8425108
Владелец: ФЕДЕРАЛЬНАЯ СЛУЖБА ГОСУДАРСТВЕННОЙ
РЕГИСТРАЦИИ, КАДАСТРА И КАРТОГРАФИИ
Действителен: с 27.06.2023 по 19.09.2024

полное наименование должности

инициалы, фамилия

Выписка из Единого государственного реестра недвижимости об объекте недвижимости

Описание местоположения земельного участка

Земельный участок			
вид объекта недвижимости			
Лист № 1 раздела 3.1	Всего листов раздела 3.1: 3	Всего разделов: 4	Всего листов выписки: 9
24.06.2024г. № КУВИ-001/2024-166685245			
Кадастровый номер:		22:43:020001:1012	

Описание местоположения границ земельного участка							
№ п/п	Номер точки		Дирекционный угол	Горизонтальное проложение, м	Описание закрепления на местности	Кадастровые номера смежных участков	Сведения об адресах правообладателей смежных земельных участков
	начальная	конечная					
1	2	3	4	5	6	7	8
1	1.1.1	1.1.2	22°37.7'	136.61	данные отсутствуют	22:43:020001:1365(1)	адрес отсутствует
2	1.1.2	1.1.3	21°59.5'	285.97	данные отсутствуют	22:43:020001:951	659695, Алтайский край, р-н. Солонешенский, п. Первомайский, ул. Болотная, д. 11А
3	1.1.3	1.1.4	16°51.4'	60.7	данные отсутствуют	22:43:020001:956	659695, Алтайский край, р-н. Солонешенский, п. Первомайский, ул. Болотная, д. 11А
4	1.1.4	1.1.5	26°5.1'	187.74	данные отсутствуют	22:43:020001:956	659695, Алтайский край, р-н. Солонешенский, п. Первомайский, ул. Болотная, д. 11А
5	1.1.5	1.1.6	20°11.2'	171.27	данные отсутствуют	22:43:020001:956	659695, Алтайский край, р-н. Солонешенский, п. Первомайский, ул. Болотная, д. 11А
6	1.1.6	1.1.7	25°6.8'	74.67	данные отсутствуют	22:43:020001:1334	адрес отсутствует
7	1.1.7	1.1.8	93°59.6'	50.68	данные отсутствуют	22:43:020001:1334	адрес отсутствует
8	1.1.8	1.1.9	139°46.1'	71.78	данные отсутствуют	данные отсутствуют	данные отсутствуют
9	1.1.9	1.1.10	156°24.3'	174.86	данные отсутствуют	данные отсутствуют	данные отсутствуют
10	1.1.10	1.1.11	103°24.0'	38.66	данные отсутствуют	данные отсутствуют	данные отсутствуют
11	1.1.11	1.1.12	54°19.1'	27.29	данные отсутствуют	данные отсутствуют	данные отсутствуют
12	1.1.12	1.1.13	1°13.4'	53.85	данные отсутствуют	данные отсутствуют	данные отсутствуют
13	1.1.13	1.1.14	69°54.2'	439.56	данные отсутствуют	22:43:020001:986(1)	данные отсутствуют
14	1.1.14	1.1.15	148°42.4'	305.57	данные отсутствуют	22:43:020001:986(1)	данные отсутствуют
15	1.1.15	1.1.16	68°22.1'	410.23	данные отсутствуют	22:43:020001:986(1)	данные отсутствуют
16	1.1.16	1.1.17	329°31.8'	212.29	данные отсутствуют	22:43:020001:986(1)	данные отсутствуют
17	1.1.17	1.1.18	91°2.8'	112.25	данные отсутствуют	данные отсутствуют	данные отсутствуют
18	1.1.18	1.1.19	48°48.9'	93.94	данные отсутствуют	данные отсутствуют	данные отсутствуют
19	1.1.19	1.1.20	74°54.7'	150.82	данные отсутствуют	данные отсутствуют	данные отсутствуют



ДОКУМЕНТ ПОДПИСАН
ЭЛЕКТРОННОЙ ПОДПИСЬЮ

Сертификат: 00ВВ056В7401СВ38D2В3576АСDС8425108

Владелец: ФЕДЕРАЛЬНАЯ СЛУЖБА ГОСУДАРСТВЕННОЙ
РЕГИСТРАЦИИ, КАДАСТРА И КАРТОГРАФИИ
Действителен: с 27.06.2023 по 19.09.2024

полное наименование должности

инициалы, фамилия

Земельный участок

вид объекта недвижимости

Лист № 2 раздела 3.1

Всего листов раздела 3.1: 3

Всего разделов: 4

Всего листов выписки: 9

24.06.2024г. № КУВИ-001/2024-166685245

Кадастровый номер:

22:43:020001:1012

1	2	3	4	5	6	7	8
20	1.1.20	1.1.21	180°1.7'	61.28	данные отсутствуют	данные отсутствуют	данные отсутствуют
21	1.1.21	1.1.22	98°28.3'	30.41	данные отсутствуют	данные отсутствуют	данные отсутствуют
22	1.1.22	1.1.23	185°18.2'	154.17	данные отсутствуют	данные отсутствуют	данные отсутствуют
23	1.1.23	1.1.24	134°59.7'	78.75	данные отсутствуют	данные отсутствуют	данные отсутствуют
24	1.1.24	1.1.25	196°16.4'	74.65	данные отсутствуют	данные отсутствуют	данные отсутствуют
25	1.1.25	1.1.26	243°42.5'	78.43	данные отсутствуют	данные отсутствуют	данные отсутствуют
26	1.1.26	1.1.27	250°12.2'	236.47	данные отсутствуют	данные отсутствуют	данные отсутствуют
27	1.1.27	1.1.28	223°21.3'	75.61	данные отсутствуют	данные отсутствуют	данные отсутствуют
28	1.1.28	1.1.29	243°44.9'	170.36	данные отсутствуют	данные отсутствуют	данные отсутствуют
29	1.1.29	1.1.30	271°18.1'	291.11	данные отсутствуют	данные отсутствуют	данные отсутствуют
30	1.1.30	1.1.31	247°16.2'	265.35	данные отсутствуют	данные отсутствуют	данные отсутствуют
31	1.1.31	1.1.32	284°33.2'	168.13	данные отсутствуют	данные отсутствуют	данные отсутствуют
32	1.1.32	1.1.33	293°19.3'	122.23	данные отсутствуют	данные отсутствуют	данные отсутствуют
33	1.1.33	1.1.34	325°38.9'	79.13	данные отсутствуют	22:43:020001:825	данные отсутствуют
34	1.1.34	1.1.35	350°10.0'	62.94	данные отсутствуют	22:43:020001:825	данные отсутствуют
35	1.1.35	1.1.36	301°6.5'	116.84	данные отсутствуют	22:43:020001:825	данные отсутствуют
36	1.1.36	1.1.37	184°58.4'	38.18	данные отсутствуют	22:43:020001:825	данные отсутствуют
37	1.1.37	1.1.38	135°42.6'	94.73	данные отсутствуют	22:43:020001:825	данные отсутствуют
38	1.1.38	1.1.39	171°28.4'	83.62	данные отсутствуют	22:43:020001:825	данные отсутствуют
39	1.1.39	1.1.40	267°52.6'	104.75	данные отсутствуют	данные отсутствуют	данные отсутствуют
40	1.1.40	1.1.41	231°31.4'	132.44	данные отсутствуют	данные отсутствуют	данные отсутствуют
41	1.1.41	1.1.42	139°36.0'	39.5	данные отсутствуют	данные отсутствуют	данные отсутствуют
42	1.1.42	1.1.43	51°42.6'	123.94	данные отсутствуют	данные отсутствуют	данные отсутствуют
43	1.1.43	1.1.44	80°12.6'	165.61	данные отсутствуют	данные отсутствуют	данные отсутствуют
44	1.1.44	1.1.45	111°15.1'	119.4	данные отсутствуют	данные отсутствуют	данные отсутствуют
45	1.1.45	1.1.46	104°41.2'	164.8	данные отсутствуют	данные отсутствуют	данные отсутствуют
46	1.1.46	1.1.47	223°13.7'	381.27	данные отсутствуют	данные отсутствуют	данные отсутствуют
47	1.1.47	1.1.48	192°18.5'	186.2	данные отсутствуют	данные отсутствуют	данные отсутствуют
48	1.1.48	1.1.49	286°34.6'	279.87	данные отсутствуют	данные отсутствуют	данные отсутствуют



ДОКУМЕНТ ПОДПИСАН
ЭЛЕКТРОННОЙ ПОДПИСЬЮ

Сертификат: 00BV056B7401CB38D2B3576ACDC8425108

Владелец: ФЕДЕРАЛЬНАЯ СЛУЖБА ГОСУДАРСТВЕННОЙ

РЕГИСТРАЦИИ, КАДАСТРА И КАРТОГРАФИИ

Действителен: с 27.06.2023 по 19.09.2024

полное наименование должности

инициалы, фамилия

Земельный участок

вид объекта недвижимости

Лист № 3 раздела 3.1

Всего листов раздела 3.1: 3

Всего разделов: 4

Всего листов выписки: 9

24.06.2024г. № КУВИ-001/2024-166685245

Кадастровый номер:

22:43:020001:1012

1	2	3	4	5	6	7	8
49	1.1.49	1.1.50	287°59.5`	73.88	данные отсутствуют	данные отсутствуют	данные отсутствуют
50	1.1.50	1.1.1	287°48.6`	129.6	данные отсутствуют	данные отсутствуют	данные отсутствуют



ДОКУМЕНТ ПОДПИСАН
ЭЛЕКТРОННОЙ ПОДПИСЬЮ

Сертификат: 00ВВ056В7401СВ38D2В3576АСDC8425108

Владелец: ФЕДЕРАЛЬНАЯ СЛУЖБА ГОСУДАРСТВЕННОЙ

РЕГИСТРАЦИИ, КАДАСТРА И КАРТОГРАФИИ

Действителен: с 27.06.2023 по 19.09.2024

полное наименование должности

инициалы, фамилия

Выписка из Единого государственного реестра недвижимости об объекте недвижимости

Описание местоположения земельного участка

Земельный участок			
вид объекта недвижимости			
Лист № 1 раздела 3.2	Всего листов раздела 3.2: 2	Всего разделов: 4	Всего листов выписки: 9
24.06.2024г. № КУВИ-001/2024-166685245			
Кадастровый номер:		22:43:020001:1012	

Сведения о характерных точках границы земельного участка				
Система координат МСК-22, зона 3				
Номер точки	Координаты, м		Описание закрепления на местности	Средняя квадратичная погрешность определения координат характерных точек границ земельного участка, м
	X	Y		
1	2	3	4	5
1	426185.04	3225554.05	не закреплена	2.5
2	426145.4	3225677.44	не закреплена	2.5
3	426122.58	3225747.71	не закреплена	2.5
4	426042.73	3226015.95	не закреплена	2.5
5	426224.65	3226055.64	не закреплена	2.5
6	426502.45	3226316.78	не закреплена	2.5
7	426544.23	3226157.36	не закреплена	2.5
8	426587.51	3226046.08	не закреплена	2.5
9	426559.35	3225882.88	не закреплена	2.5
10	426482.55	3225785.6	не закреплена	2.5
11	426512.63	3225760	не закреплена	2.5
12	426595.03	3225863.68	не закреплена	2.5
13	426598.91	3225968.36	не закреплена	2.5
14	426681.61	3225955.96	не закреплена	2.5
15	426749.42	3225889.81	не закреплена	2.5
16	426787.46	3225893.12	не закреплена	2.5
17	426727.09	3225993.16	не закреплена	2.5
18	426665.07	3226003.91	не закреплена	2.5
19	426599.74	3226048.56	не закреплена	2.5
20	426551.35	3226160.8	не закреплена	2.5
21	426509.1	3226323.53	не закреплена	2.5
22	426611.63	3226568.27	не закреплена	2.5



ДОКУМЕНТ ПОДПИСАН
ЭЛЕКТРОННОЙ ПОДПИСЬЮ

Сертификат: 00ВВ056В7401СВ38D2В3576АСDС8425108

Владелец: ФЕДЕРАЛЬНАЯ СЛУЖБА ГОСУДАРСТВЕННОЙ

РЕГИСТРАЦИИ, КАДАСТРА И КАРТОГРАФИИ

Действителен: с 27.06.2023 по 19.09.2024

полное наименование должности

инициалы, фамилия

Земельный участок

вид объекта недвижимости

Лист № 2 раздела 3.2

Всего листов раздела 3.2: 2

Всего разделов: 4

Всего листов выписки: 9

24.06.2024г. № КУВИ-001/2024-166685245

Кадастровый номер:

22:43:020001:1012

1	2	3	4	5
23	426605.02	3226859.3	не закреплена	2.5
24	426680.37	3227012.09	не закреплена	2.5
25	426735.35	3227064	не закреплена	2.5
26	426815.44	3227286.49	не закреплена	2.5
27	426850.18	3227356.81	не закреплена	2.5
28	426921.84	3227377.73	не закреплена	2.5
29	426977.52	3227322.04	не закреплена	2.5
30	427131.03	3227336.29	не закреплена	2.5
31	427135.51	3227306.21	не закреплена	2.5
32	427196.79	3227306.24	не закреплена	2.5
33	427157.53	3227160.62	не закреплена	2.5
34	427095.67	3227089.92	не закреплена	2.5
35	427097.72	3226977.69	не закреплена	2.5
36	426914.75	3227085.34	не закреплена	2.5
37	426763.52	3226704	не закреплена	2.5
38	427024.63	3226545.28	не закреплена	2.5
39	426873.59	3226132.48	не закреплена	2.5
40	426819.75	3226131.33	не закреплена	2.5
41	426803.83	3226109.16	не закреплена	2.5
42	426812.79	3226071.55	не закреплена	2.5
43	426973.03	3226001.56	не закреплена	2.5
44	427027.83	3225955.2	не закреплена	2.5
45	427031.36	3225904.64	не закреплена	2.5
46	426963.75	3225872.95	не закреплена	2.5
47	426803	3225813.85	не закреплена	2.5
48	426634.38	3225731.3	не закреплена	2.5
49	426576.29	3225713.7	не закреплена	2.5
50	426311.13	3225606.61	не закреплена	2.5
1	426185.04	3225554.05	не закреплена	2.5



ДОКУМЕНТ ПОДПИСАН
ЭЛЕКТРОННОЙ ПОДПИСЬЮ

Сертификат: 00ВВ056В7401СВ38D2В3576АСDС8425108

Владелец: ФЕДЕРАЛЬНАЯ СЛУЖБА ГОСУДАРСТВЕННОЙ

РЕГИСТРАЦИИ, КАДАСТРА И КАРТОГРАФИИ

Действителен: с 27.06.2023 по 19.09.2024

полное наименование должности

инициалы, фамилия

Филиал публично-правовой компании "Роскадастр" по Алтайскому краю
полное наименование органа регистрации прав

Выписка из Единого государственного реестра недвижимости об объекте недвижимости

Сведения о характеристиках объекта недвижимости

На основании запроса от 24.06.2024, поступившего на рассмотрение 24.06.2024, сообщаем, что согласно записям Единого государственного реестра недвижимости:

Раздел 1 Лист 1

Земельный участок			
вид объекта недвижимости			

Лист № 1 раздела 1	Всего листов раздела 1: 3	Всего разделов: 4	Всего листов выписки: 11
--------------------	---------------------------	-------------------	--------------------------

24.06.2024г. № КУВИ-001/2024-166691688	
Кадастровый номер:	22:43:040001:1225
Номер кадастрового квартала:	22:43:040001
Дата присвоения кадастрового номера:	11.12.2017

Ранее присвоенный государственный учетный номер:	данные отсутствуют
Местоположение:	Российская Федерация, Алтайский край, Солонешенский район, Сибирячихинский сельсовет, с. Сибирячиха, Фарафонова яма, п. Партизанский, лог "Кондратьев", восточный лог горы с высотой 582,5
Площадь:	420000 +/- 5671
Кадастровая стоимость, руб.:	512400
Кадастровые номера расположенных в пределах земельного участка объектов недвижимости:	данные отсутствуют
Кадастровые номера объектов недвижимости, из которых образован объект недвижимости:	данные отсутствуют
Кадастровые номера образованных объектов недвижимости:	данные отсутствуют
Категория земель:	Земли сельскохозяйственного назначения
Виды разрешенного использования:	Животноводство: скотоводство - сенокошение
Сведения о кадастровом инженере:	Шершнев Василий Владимирович, № 69, дата завершения кадастровых работ: 07.12.2017
Сведения о лесах, водных объектах и об иных природных объектах, расположенных в пределах земельного участка:	данные отсутствуют
Сведения о том, что земельный участок полностью расположен в границах зоны с особыми условиями использования территории, территории объекта культурного наследия, публичного сервитута:	данные отсутствуют
Сведения о том, что земельный участок расположен в границах особой экономической зоны, территории опережающего развития, зоны территориального развития в Российской Федерации, игровой зоны:	данные отсутствуют

	ДОКУМЕНТ ПОДПИСАН ЭЛЕКТРОННОЙ ПОДПИСЬЮ
Сертификат: 00BV056B7401CB38D2B3576ACDC8425108	
Владелец: ФЕДЕРАЛЬНАЯ СЛУЖБА ГОСУДАРСТВЕННОЙ РЕГИСТРАЦИИ, КАДАСТРА И КАРТОГРАФИИ	
Действителен: с 27.06.2023 по 19.09.2024	

полное наименование должности		инициалы, фамилия
-------------------------------	--	-------------------

Земельный участок			
вид объекта недвижимости			
Лист № 2 раздела 1	Всего листов раздела 1: 3	Всего разделов: 4	Всего листов выписки: 11
24.06.2024г. № КУВИ-001/2024-166691688			
Кадастровый номер:		22:43:040001:1225	
Сведения о том, что земельный участок расположен в границах особо охраняемой природной территории, Байкальской природной территории и ее экологических зон, лесопарковом зеленом поясе, охотничьего угодья, лесничества:		данные отсутствуют	
Сведения о расположении земельного участка и (или) расположенного на нем объекта недвижимости в границах территории, в отношении которой принято решение о резервировании земель для государственных или муниципальных нужд:		данные отсутствуют	
Сведения о результатах проведения государственного земельного надзора:		данные отсутствуют	
Сведения о расположении земельного участка в границах территории, в отношении которой утвержден проект межевания территории:		данные отсутствуют	
Условный номер земельного участка:		данные отсутствуют	
Сведения о принятии акта и (или) заключении договора, предусматривающих предоставление в соответствии с земельным законодательством исполнительным органом государственным органом власти или органом местного самоуправления, находящегося в государственной или муниципальной собственности земельного участка для строительства наемного дома социального использования или наемного дома коммерческого использования:		данные отсутствуют	
Сведения о том, что земельный участок или земельные участки образованы на основании решения об изъятии земельного участка и (или) расположенного на нем объекта недвижимости для государственных или муниципальных нужд:		данные отсутствуют	
Сведения о том, что земельный участок образован из земель или земельного участка, государственная собственность на которые не разграничена:		данные отсутствуют	
Сведения о наличии земельного спора о местоположении границ земельных участков:		данные отсутствуют	
Статус записи об объекте недвижимости:		Сведения об объекте недвижимости имеют статус "актуальные"	
Особые отметки:		Граница земельного участка состоит из 3 контуров. Учетные номера контуров и их площади: 1 - 120000.37 кв.м, 2 - 155000.07 кв.м, 3 - 144999.93 кв.м. Сведения, необходимые для заполнения	



ДОКУМЕНТ ПОДПИСАН
ЭЛЕКТРОННОЙ ПОДПИСЬЮ

Сертификат: 00ВВ056В7401СВ38D2В3576АСDС8425108

Владелец: ФЕДЕРАЛЬНАЯ СЛУЖБА ГОСУДАРСТВЕННОЙ
РЕГИСТРАЦИИ, КАДАСТРА И КАРТОГРАФИИ
Действителен: с 27.06.2023 по 19.09.2024

полное наименование должности

инициалы, фамилия

Земельный участок			
вид объекта недвижимости			
Лист № 3 раздела 1	Всего листов раздела 1: 3	Всего разделов: 4	Всего листов выписки: 11
24.06.2024г. № КУВИ-001/2024-166691688			
Кадастровый номер:		22:43:040001:1225	
		разделов: 2 - Сведения о зарегистрированных правах; 4 - Сведения о частях земельного участка, отсутствуют.	
Получатель выписки:		Носарева Валерия Дмитриевна, действующий(ая) на основании документа "" АДМИНИСТРАЦИЯ СОЛОНЕШЕНСКОГО РАЙОНА АЛТАЙСКОГО КРАЯ	

полное наименование должности	 ДОКУМЕНТ ПОДПИСАН ЭЛЕКТРОННОЙ ПОДПИСЬЮ Сертификат: 00ВВ056В7401СВ38D2В3576АСDC8425108 Владелец: ФЕДЕРАЛЬНАЯ СЛУЖБА ГОСУДАРСТВЕННОЙ РЕГИСТРАЦИИ, КАДАСТРА И КАРТОГРАФИИ Действителен: с 27.06.2023 по 19.09.2024	инициалы, фамилия
-------------------------------	---	-------------------

Выписка из Единого государственного реестра недвижимости об объекте недвижимости
Описание местоположения земельного участка

Земельный участок			
вид объекта недвижимости			

Лист № 1 раздела 3	Всего листов раздела 3: 4	Всего разделов: 4	Всего листов выписки: 11
--------------------	---------------------------	-------------------	--------------------------

24.06.2024г. № КУВИ-001/2024-166691688

Кадастровый номер: 22:43:040001:1225

План (чертеж, схема) земельного участка



Масштаб 1:200000 Условные обозначения:

	 ДОКУМЕНТ ПОДПИСАН ЭЛЕКТРОННОЙ ПОДПИСЬЮ Сертификат: 00ВВ056В7401СВ38D2В3576АСDС8425108 Владелец: ФЕДЕРАЛЬНАЯ СЛУЖБА ГОСУДАРСТВЕННОЙ РЕГИСТРАЦИИ, КАДАСТРА И КАРТОГРАФИИ Действителен: с 27.06.2023 по 19.09.2024	
полное наименование должности	инициалы, фамилия	

Земельный участок

вид объекта недвижимости

Лист № 2 раздела 3

Всего листов раздела 3: 4

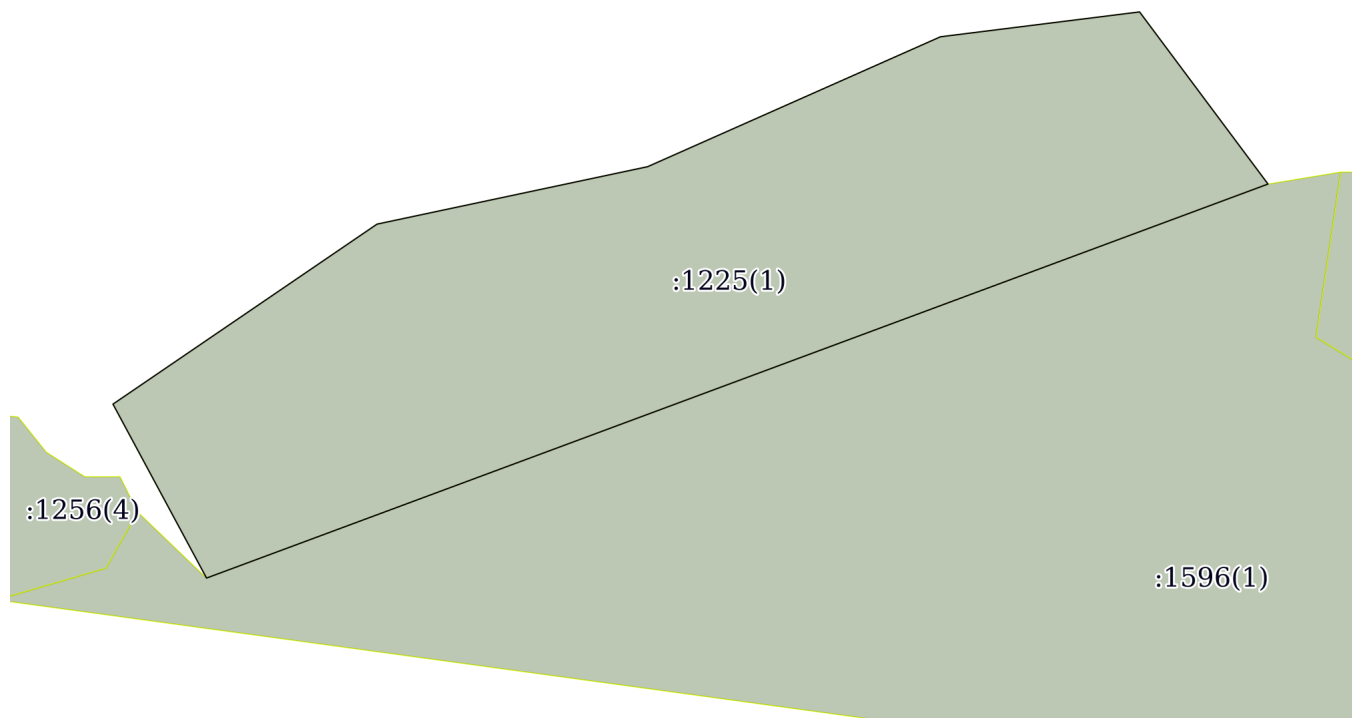
Всего разделов: 4

Всего листов выписки: 11

24.06.2024г. № КУВИ-001/2024-166691688

Кадастровый номер:

22:43:040001:1225



Масштаб 1:5000

Условные обозначения:



ДОКУМЕНТ ПОДПИСАН
ЭЛЕКТРОННОЙ ПОДПИСЬЮ

Сертификат: 00ВВ056В7401СВ38D2В3576АСDС8425108

Владелец: ФЕДЕРАЛЬНАЯ СЛУЖБА ГОСУДАРСТВЕННОЙ

РЕГИСТРАЦИИ, КАДАСТРА И КАРТОГРАФИИ

Действителен: с 27.06.2023 по 19.09.2024

полное наименование должности

инициалы, фамилия

Земельный участок

вид объекта недвижимости

Лист № 3 раздела 3

Всего листов раздела 3: 4

Всего разделов: 4

Всего листов выписки: 11

24.06.2024г. № КУВИ-001/2024-166691688

Кадастровый номер:

22:43:040001:1225



Масштаб 1:6000

Условные обозначения:

ДОКУМЕНТ ПОДПИСАН
ЭЛЕКТРОННОЙ ПОДПИСЬЮ

Сертификат: 00ВВ056В7401СВ38D2В3576АСDC8425108

Владелец: ФЕДЕРАЛЬНАЯ СЛУЖБА ГОСУДАРСТВЕННОЙ
РЕГИСТРАЦИИ, КАДАСТРА И КАРТОГРАФИИ
Действителен: с 27.06.2023 по 19.09.2024

полное наименование должности

инициалы, фамилия

Земельный участок

вид объекта недвижимости

Лист № 4 раздела 3

Всего листов раздела 3: 4

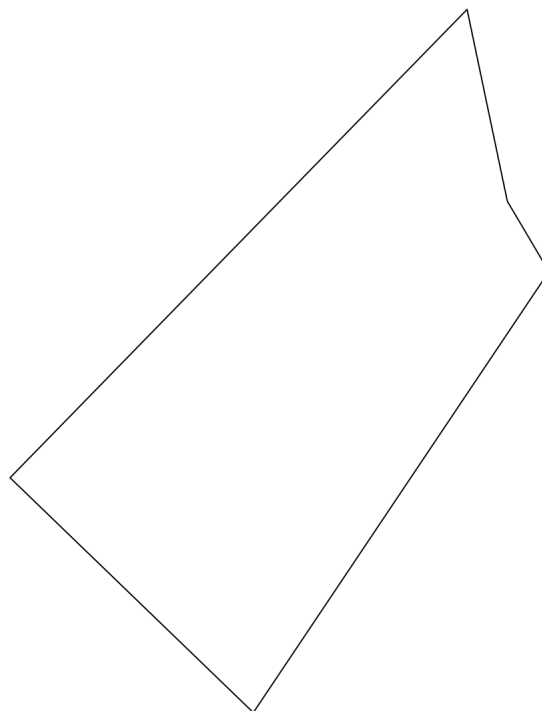
Всего разделов: 4

Всего листов выписки: 11

24.06.2024г. № КУВИ-001/2024-166691688

Кадастровый номер:

22:43:040001:1225



Масштаб 1:7000

Условные обозначения:

ДОКУМЕНТ ПОДПИСАН
ЭЛЕКТРОННОЙ ПОДПИСЬЮ

Сертификат: 00ВВ056В7401СВ38D2В3576АСDC8425108

Владелец: ФЕДЕРАЛЬНАЯ СЛУЖБА ГОСУДАРСТВЕННОЙ
РЕГИСТРАЦИИ, КАДАСТРА И КАРТОГРАФИИ
Действителен: с 27.06.2023 по 19.09.2024

полное наименование должности

инициалы, фамилия

Выписка из Единого государственного реестра недвижимости об объекте недвижимости

Описание местоположения земельного участка

Земельный участок			
вид объекта недвижимости			
Лист № 1 раздела 3.1	Всего листов раздела 3.1: 2	Всего разделов: 4	Всего листов выписки: 11
24.06.2024г. № КУВИ-001/2024-166691688			
Кадастровый номер:		22:43:040001:1225	

Описание местоположения границ земельного участка							
№ п/п	Номер точки		Дирекционный угол	Горизонтальное проложение, м	Описание закрепления на местности	Кадастровые номера смежных участков	Сведения об адресах правообладателей смежных земельных участков
	начальная	конечная					
1	2	3	4	5	6	7	8
1	1.1.1	1.1.2	55°44.5'	214.11	данные отсутствуют	данные отсутствуют	данные отсутствуют
2	1.1.2	1.1.3	78°1.6'	185.35	данные отсутствуют	данные отсутствуют	данные отсутствуют
3	1.1.3	1.1.4	66°5.7'	214.7	данные отсутствуют	данные отсутствуют	данные отсутствуют
4	1.1.4	1.1.5	82°53.3'	134.49	данные отсутствуют	данные отсутствуют	данные отсутствуют
5	1.1.5	1.1.6	143°15.1'	143.86	данные отсутствуют	данные отсутствуют	данные отсутствуют
6	1.1.6	1.1.7	249°39.1'	758.72	данные отсутствуют	22:43:040001:1596(1)	данные отсутствуют
7	1.1.7	1.1.1	331°41.9'	132.29	данные отсутствуют	данные отсутствуют	данные отсутствуют
8	2.1.1	2.1.2	48°45.7'	100.99	данные отсутствуют	данные отсутствуют	данные отсутствуют
9	2.1.2	2.1.3	69°37.0'	90.78	данные отсутствуют	данные отсутствуют	данные отсутствуют
10	2.1.3	2.1.4	68°31.2'	277.46	данные отсутствуют	данные отсутствуют	данные отсутствуют
11	2.1.4	2.1.5	77°46.8'	182.45	данные отсутствуют	22:43:010001:517	Россия, Алтайский край, Солонешенский район, с. Берёзовка, пер. Садовый, д. 3, кв. 1
12	2.1.5	2.1.6	77°24.4'	201.49	данные отсутствуют	данные отсутствуют	данные отсутствуют
13	2.1.6	2.1.7	78°19.9'	50.48	данные отсутствуют	данные отсутствуют	данные отсутствуют
14	2.1.7	2.1.8	146°33.2'	56.84	данные отсутствуют	данные отсутствуют	данные отсутствуют
15	2.1.8	2.1.9	174°1.6'	55.34	данные отсутствуют	данные отсутствуют	данные отсутствуют
16	2.1.9	2.1.10	202°37.2'	66.56	данные отсутствуют	данные отсутствуют	данные отсутствуют
17	2.1.10	2.1.11	254°56.2'	483.49	данные отсутствуют	данные отсутствуют	данные отсутствуют
18	2.1.11	2.1.12	250°37.1'	235.94	данные отсутствуют	данные отсутствуют	данные отсутствуют
19	2.1.12	2.1.13	249°32.4'	181.86	данные отсутствуют	данные отсутствуют	данные отсутствуют
20	2.1.13	2.1.14	311°59.2'	17.22	данные отсутствуют	данные отсутствуют	данные отсутствуют
21	2.1.14	2.1.15	357°41.1'	67.09	данные отсутствуют	данные отсутствуют	данные отсутствуют



ДОКУМЕНТ ПОДПИСАН
ЭЛЕКТРОННОЙ ПОДПИСЬЮ

Сертификат: 00BV056B7401CB38D2B3576ACDC8425108

Владелец: ФЕДЕРАЛЬНАЯ СЛУЖБА ГОСУДАРСТВЕННОЙ

РЕГИСТРАЦИИ, КАДАСТРА И КАРТОГРАФИИ

Действителен: с 27.06.2023 по 19.09.2024

полное наименование должности

инициалы, фамилия

Земельный участок

вид объекта недвижимости

Лист № 2 раздела 3.1

Всего листов раздела 3.1: 2

Всего разделов: 4

Всего листов выписки: 11

24.06.2024г. № КУВИ-001/2024-166691688

Кадастровый номер:

22:43:040001:1225

1	2	3	4	5	6	7	8
22	2.1.15	2.1.1	18°32.4'	63.62	данные отсутствуют	данные отсутствуют	данные отсутствуют
23	3.1.1	3.1.2	44°19.4'	613.7	данные отсутствуют	данные отсутствуют	данные отсутствуют
24	3.1.2	3.1.3	168°8.3'	183.76	данные отсутствуют	данные отсутствуют	данные отсутствуют
25	3.1.3	3.1.4	149°22.3'	76.61	данные отсутствуют	данные отсутствуют	данные отсутствуют
26	3.1.4	3.1.5	213°51.3'	497.85	данные отсутствуют	данные отсутствуют	данные отсутствуют
27	3.1.4	3.1.4			данные отсутствуют	22:43:040001:1322(3)	данные отсутствуют
28	3.1.5	3.1.1	313°58.0'	317.13	данные отсутствуют	данные отсутствуют	данные отсутствуют



ДОКУМЕНТ ПОДПИСАН
ЭЛЕКТРОННОЙ ПОДПИСЬЮ

Сертификат: 00ВВ056В7401СВ38D2В3576АСDС8425108

Владелец: ФЕДЕРАЛЬНАЯ СЛУЖБА ГОСУДАРСТВЕННОЙ

РЕГИСТРАЦИИ, КАДАСТРА И КАРТОГРАФИИ

Действителен: с 27.06.2023 по 19.09.2024

полное наименование должности

инициалы, фамилия

Выписка из Единого государственного реестра недвижимости об объекте недвижимости

Описание местоположения земельного участка

Земельный участок			
вид объекта недвижимости			
Лист № 1 раздела 3.2	Всего листов раздела 3.2: 2	Всего разделов: 4	Всего листов выписки: 11
24.06.2024г. № КУВИ-001/2024-166691688			
Кадастровый номер:		22:43:040001:1225	

Сведения о характерных точках границы земельного участка				
Система координат МСК-22, зона 3				
Номер точки	Координаты, м		Описание закрепления на местности	Средняя квадратичная погрешность определения координат характерных точек границ земельного участка, м
	X	Y		
1	2	3	4	5
1	418218.02	3204542.72	не закреплена	2.5
2	418101.54	3204605.44	не закреплена	2.5
3	418365.38	3205316.81	не закреплена	2.5
4	418480.65	3205230.74	не закреплена	2.5
5	418464	3205097.28	не закреплена	2.5
6	418377	3204901	не закреплена	2.5
7	418338.55	3204719.68	не закреплена	2.5
1	418218.02	3204542.72	не закреплена	2.5
1	430325.75	3200622.64	не закреплена	2.5
2	430265.43	3200602.41	не закреплена	2.5
3	430198.39	3200605.12	не закреплена	2.5
4	430186.87	3200617.92	не закреплена	2.5
5	430250.44	3200788.31	не закреплена	2.5
6	430328.74	3201010.88	не закреплена	2.5
7	430454.39	3201477.76	не закреплена	2.5
8	430515.83	3201503.36	не закреплена	2.5
9	430570.87	3201497.6	не закреплена	2.5
10	430618.3	3201466.27	не закреплена	2.5
11	430608.09	3201416.83	не закреплена	2.5
12	430564.16	3201220.19	не закреплена	2.5
13	430525.54	3201041.87	не закреплена	2.5
14	430423.94	3200783.68	не закреплена	2.5



ДОКУМЕНТ ПОДПИСАН
ЭЛЕКТРОННОЙ ПОДПИСЬЮ

Сертификат: 00ВВ056В7401СВ38D2В3576АСDС8425108

Владелец: ФЕДЕРАЛЬНАЯ СЛУЖБА ГОСУДАРСТВЕННОЙ
РЕГИСТРАЦИИ, КАДАСТРА И КАРТОГРАФИИ
Действителен: с 27.06.2023 по 19.09.2024

полное наименование должности

инициалы, фамилия

Земельный участок

вид объекта недвижимости

Лист № 2 раздела 3.2

Всего листов раздела 3.2: 2

Всего разделов: 4

Всего листов выписки: 11

24.06.2024г. № КУВИ-001/2024-166691688

Кадастровый номер:

22:43:040001:1225

1	2	3	4	5
15	430392.32	3200698.58	не закреплена	2.5
1	430325.75	3200622.64	не закреплена	2.5
1	415129.59	3204194.56	не закреплена	2.5
2	414909.43	3204422.81	не закреплена	2.5
3	415322.87	3204700.16	не закреплена	2.5
4	415388.79	3204661.13	не закреплена	2.5
5	415568.63	3204623.36	не закреплена	2.5
1	415129.59	3204194.56	не закреплена	2.5



ДОКУМЕНТ ПОДПИСАН
ЭЛЕКТРОННОЙ ПОДПИСЬЮ

Сертификат: 00ВВ056В7401СВ38D2В3576АСDС8425108

Владелец: ФЕДЕРАЛЬНАЯ СЛУЖБА ГОСУДАРСТВЕННОЙ

РЕГИСТРАЦИИ, КАДАСТРА И КАРТОГРАФИИ

Действителен: с 27.06.2023 по 19.09.2024

полное наименование должности

инициалы, фамилия

Филиал публично-правовой компании "Роскадастр" по Алтайскому краю
полное наименование органа регистрации прав

Выписка из Единого государственного реестра недвижимости об объекте недвижимости

Сведения о характеристиках объекта недвижимости

На основании запроса от 24.06.2024, поступившего на рассмотрение 24.06.2024, сообщаем, что согласно записям Единого государственного реестра недвижимости:

Раздел 1 Лист 1

Земельный участок			
вид объекта недвижимости			

Лист № 1 раздела 1	Всего листов раздела 1: 3	Всего разделов: 4	Всего листов выписки: 11
--------------------	---------------------------	-------------------	--------------------------

24.06.2024г. № КУВИ-001/2024-166696700	
Кадастровый номер:	22:43:040001:1226
Номер кадастрового квартала:	22:43:040001
Дата присвоения кадастрового номера:	11.12.2017

Ранее присвоенный государственный учетный номер:	данные отсутствуют
Местоположение:	Российская Федерация, Алтайский край, район Солонешенский, Сибирячихинский сельсовет, с. Сибирячиха, сенокос перед логом "Лукьянов", лога: "Казаков", "Сидоров"
Площадь:	415000 +/- 5637
Кадастровая стоимость, руб.:	506300
Кадастровые номера расположенных в пределах земельного участка объектов недвижимости:	данные отсутствуют
Кадастровые номера объектов недвижимости, из которых образован объект недвижимости:	данные отсутствуют
Кадастровые номера образованных объектов недвижимости:	данные отсутствуют
Категория земель:	Земли сельскохозяйственного назначения
Виды разрешенного использования:	Животноводство: скотоводство - сенокошение
Сведения о кадастровом инженерере:	Шершнев Василий Владимирович, договор на выполнение кадастровых работ от 22.09.2017 № 69, дата завершения кадастровых работ: 07.12.2017
Сведения о лесах, водных объектах и об иных природных объектах, расположенных в пределах земельного участка:	данные отсутствуют
Сведения о том, что земельный участок полностью расположен в границах зоны с особыми условиями использования территории, территории объекта культурного наследия, публичного сервитута:	данные отсутствуют



ДОКУМЕНТ ПОДПИСАН
ЭЛЕКТРОННОЙ ПОДПИСЬЮ

Сертификат: 00ВВ056В7401СВ38D2В3576АСDC8425108

Владелец: ФЕДЕРАЛЬНАЯ СЛУЖБА ГОСУДАРСТВЕННОЙ
РЕГИСТРАЦИИ, КАДАСТРА И КАРТОГРАФИИ
Действителен: с 27.06.2023 по 19.09.2024

полное наименование должности

инициалы, фамилия

Земельный участок			
вид объекта недвижимости			
Лист № 2 раздела 1	Всего листов раздела 1: 3	Всего разделов: 4	Всего листов выписки: 11
24.06.2024г. № КУВИ-001/2024-166696700			
Кадастровый номер:		22:43:040001:1226	
Сведения о том, что земельный участок расположен в границах особой экономической зоны, территории опережающего развития, зоны территориального развития в Российской Федерации, игровой зоны:	данные отсутствуют		
Сведения о том, что земельный участок расположен в границах особо охраняемой природной территории, Байкальской природной территории и ее экологических зон, лесопарковом зеленом поясе, охотничьего угодья, лесничества:	данные отсутствуют		
Сведения о расположении земельного участка и (или) расположенного на нем объекта недвижимости в границах территории, в отношении которой принято решение о резервировании земель для государственных или муниципальных нужд:	данные отсутствуют		
Сведения о результатах проведения государственного земельного надзора:	данные отсутствуют		
Сведения о расположении земельного участка в границах территории, в отношении которой утвержден проект межевания территории:	данные отсутствуют		
Условный номер земельного участка:	данные отсутствуют		
Сведения о принятии акта и (или) заключении договора, предусматривающих предоставление в соответствии с земельным законодательством исполнительным органом государственным органом власти или органом местного самоуправления, находящегося в государственной или муниципальной собственности земельного участка для строительства наемного дома социального использования или наемного дома коммерческого использования:	данные отсутствуют		
Сведения о том, что земельный участок или земельные участки образованы на основании решения об изъятии земельного участка и (или) расположенного на нем объекта недвижимости для государственных или муниципальных нужд:	данные отсутствуют		
Сведения о том, что земельный участок образован из земель или земельного участка, государственная собственность на которые не разграничена:	данные отсутствуют		



ДОКУМЕНТ ПОДПИСАН
ЭЛЕКТРОННОЙ ПОДПИСЬЮ

Сертификат: 00BV056B7401CB38D2B3576ACDC8425108

Владелец: ФЕДЕРАЛЬНАЯ СЛУЖБА ГОСУДАРСТВЕННОЙ

РЕГИСТРАЦИИ, КАДАСТРА И КАРТОГРАФИИ

Действителен: с 27.06.2023 по 19.09.2024

полное наименование должности

инициалы, фамилия

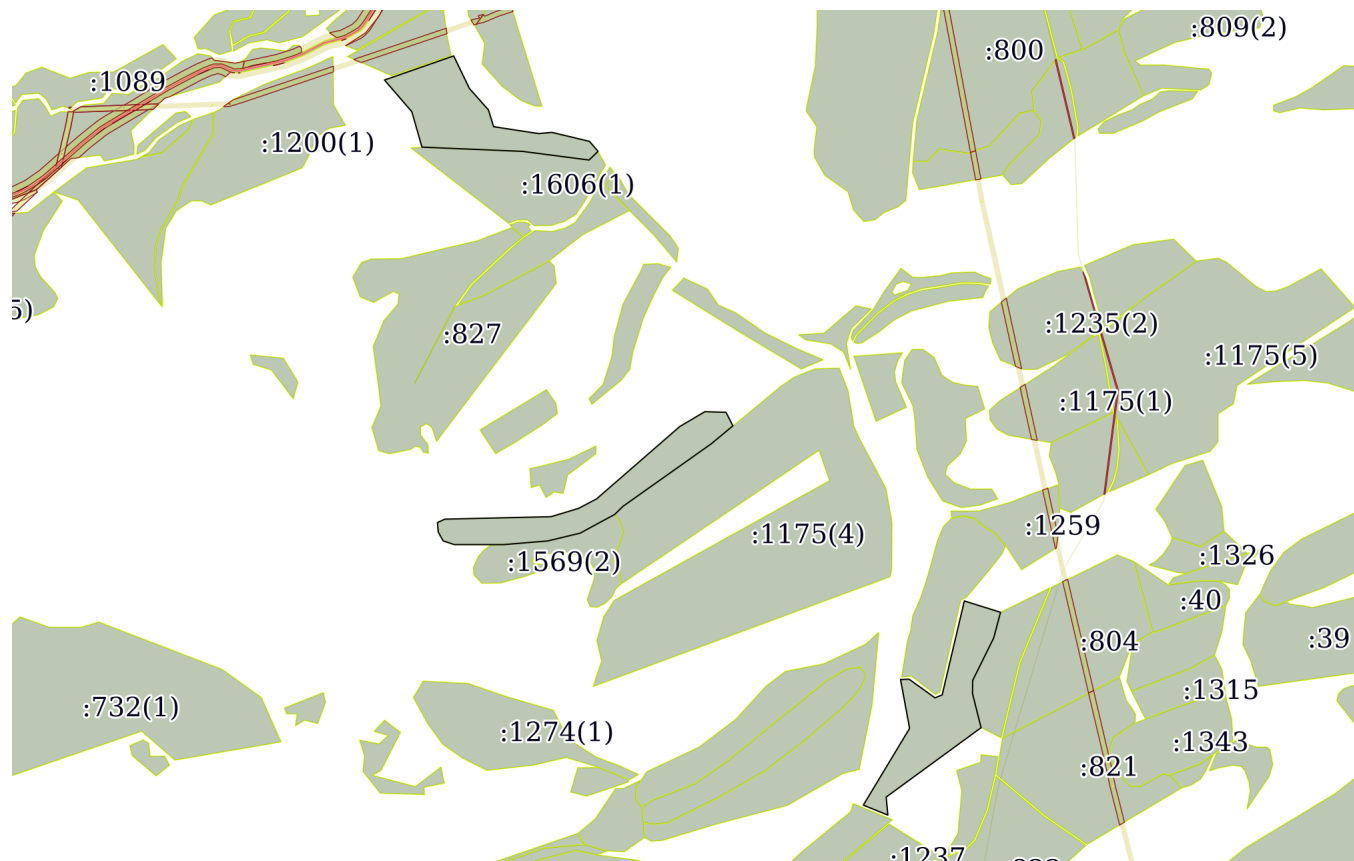
Земельный участок			
вид объекта недвижимости			
Лист № 3 раздела 1	Всего листов раздела 1: 3	Всего разделов: 4	Всего листов выписки: 11
24.06.2024г. № КУВИ-001/2024-166696700			
Кадастровый номер:		22:43:040001:1226	
Сведения о наличии земельного спора о местоположении границ земельных участков:		данные отсутствуют	
Статус записи об объекте недвижимости:		Сведения об объекте недвижимости имеют статус "актуальные"	
Особые отметки:		Граница земельного участка состоит из 3 контуров. Учетные номера контуров и их площади: 1 - 135000.08 кв.м, 2 - 144999.99 кв.м, 3 - 135000.03 кв.м. Сведения, необходимые для заполнения разделов: 2 - Сведения о зарегистрированных правах; 4 - Сведения о частях земельного участка, отсутствуют.	
Получатель выписки:		Носарева Валерия Дмитриевна, действующий(ая) на основании документа "" АДМИНИСТРАЦИЯ СОЛОНЕШЕНСКОГО РАЙОНА АЛТАЙСКОГО КРАЯ	

полное наименование должности		ДОКУМЕНТ ПОДПИСАН	инициалы, фамилия
		ЭЛЕКТРОННОЙ ПОДПИСЬЮ	
	Сертификат: 00ВВ056В7401СВ38D2В3576АСDС8425108 Владелец: ФЕДЕРАЛЬНАЯ СЛУЖБА ГОСУДАРСТВЕННОЙ РЕГИСТРАЦИИ, КАДАСТРА И КАРТОГРАФИИ Действителен: с 27.06.2023 по 19.09.2024		

Выписка из Единого государственного реестра недвижимости об объекте недвижимости
Описание местоположения земельного участка

Земельный участок			
вид объекта недвижимости			
Лист № 1 раздела 3	Всего листов раздела 3: 4	Всего разделов: 4	Всего листов выписки: 11
24.06.2024г. № КУВИ-001/2024-166696700			
Кадастровый номер:		22:43:040001:1226	

План (чертеж, схема) земельного участка



Масштаб 1:30000	Условные обозначения:
-----------------	-----------------------



ДОКУМЕНТ ПОДПИСАН
ЭЛЕКТРОННОЙ ПОДПИСЬЮ

Сертификат: 00BV056B7401CB38D2B3576ACDC8425108

Владелец: ФЕДЕРАЛЬНАЯ СЛУЖБА ГОСУДАРСТВЕННОЙ
РЕГИСТРАЦИИ, КАДАСТРА И КАРТОГРАФИИ
Действителен: с 27.06.2023 по 19.09.2024

полное наименование должности

инициалы, фамилия

Земельный участок

вид объекта недвижимости

Лист № 2 раздела 3

Всего листов раздела 3: 4

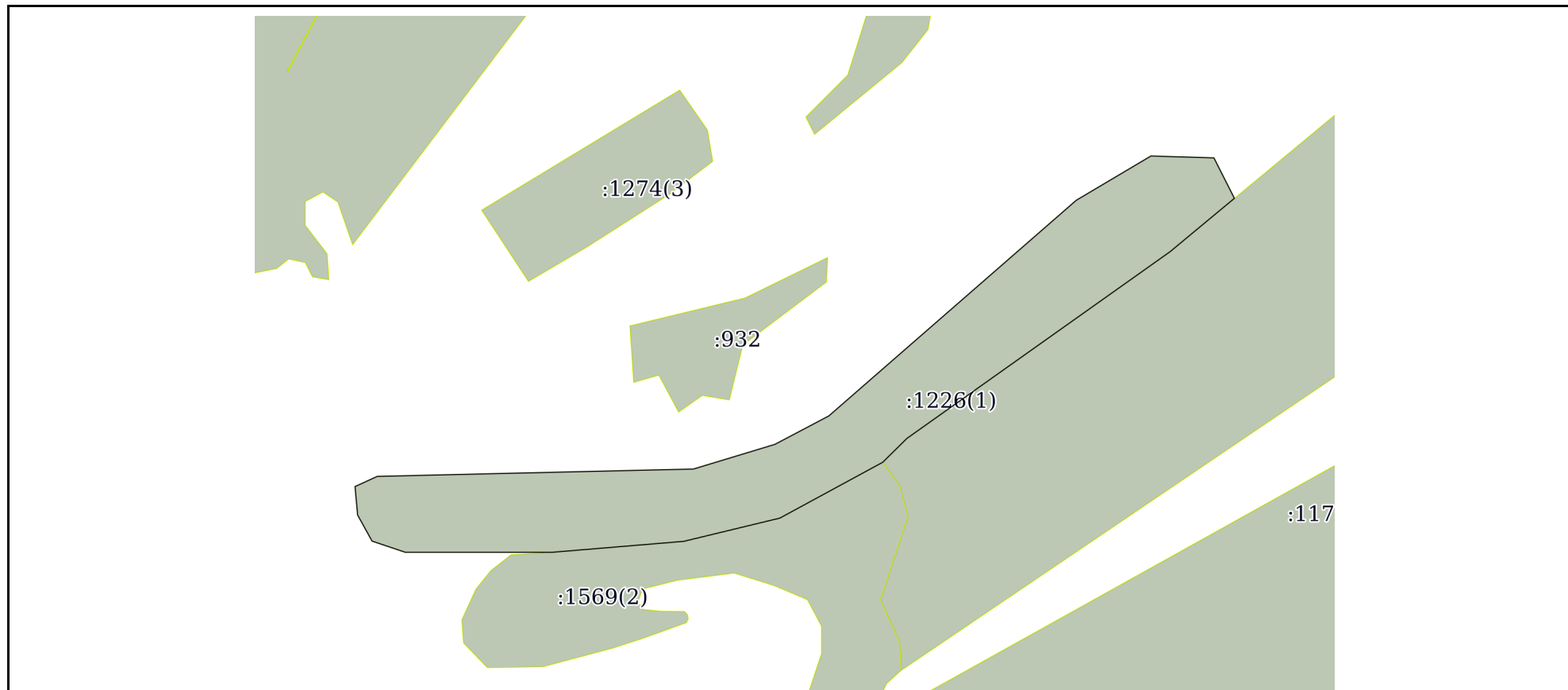
Всего разделов: 4

Всего листов выписки: 11

24.06.2024г. № КУВИ-001/2024-166696700

Кадастровый номер:

22:43:040001:1226



Масштаб 1:8000

Условные обозначения:



ДОКУМЕНТ ПОДПИСАН
ЭЛЕКТРОННОЙ ПОДПИСЬЮ

Сертификат: 00ВВ056В7401СВ38D2В3576АСDС8425108

Владелец: ФЕДЕРАЛЬНАЯ СЛУЖБА ГОСУДАРСТВЕННОЙ

РЕГИСТРАЦИИ, КАДАСТРА И КАРТОГРАФИИ

Действителен: с 27.06.2023 по 19.09.2024

полное наименование должности

инициалы, фамилия

Земельный участок

вид объекта недвижимости

Лист № 3 раздела 3

Всего листов раздела 3: 4

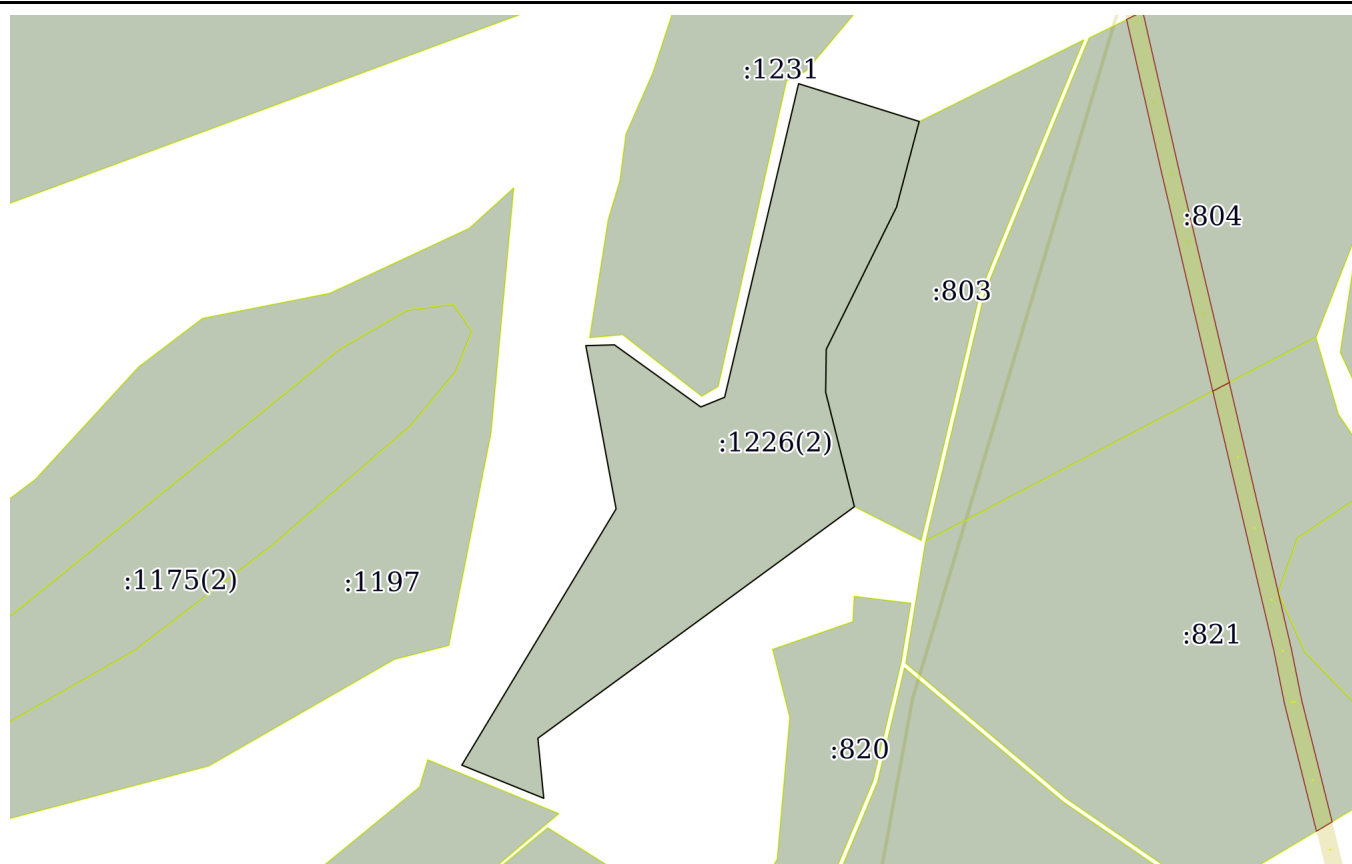
Всего разделов: 4

Всего листов выписки: 11

24.06.2024г. № КУВИ-001/2024-166696700

Кадастровый номер:

22:43:040001:1226



Масштаб 1:9000

Условные обозначения:



ДОКУМЕНТ ПОДПИСАН
ЭЛЕКТРОННОЙ ПОДПИСЬЮ

Сертификат: 00ВВ056В7401СВ38D2В3576АСDС8425108

Владелец: ФЕДЕРАЛЬНАЯ СЛУЖБА ГОСУДАРСТВЕННОЙ

РЕГИСТРАЦИИ, КАДАСТРА И КАРТОГРАФИИ

Действителен: с 27.06.2023 по 19.09.2024

полное наименование должности

инициалы, фамилия

Земельный участок

вид объекта недвижимости

Лист № 4 раздела 3

Всего листов раздела 3: 4

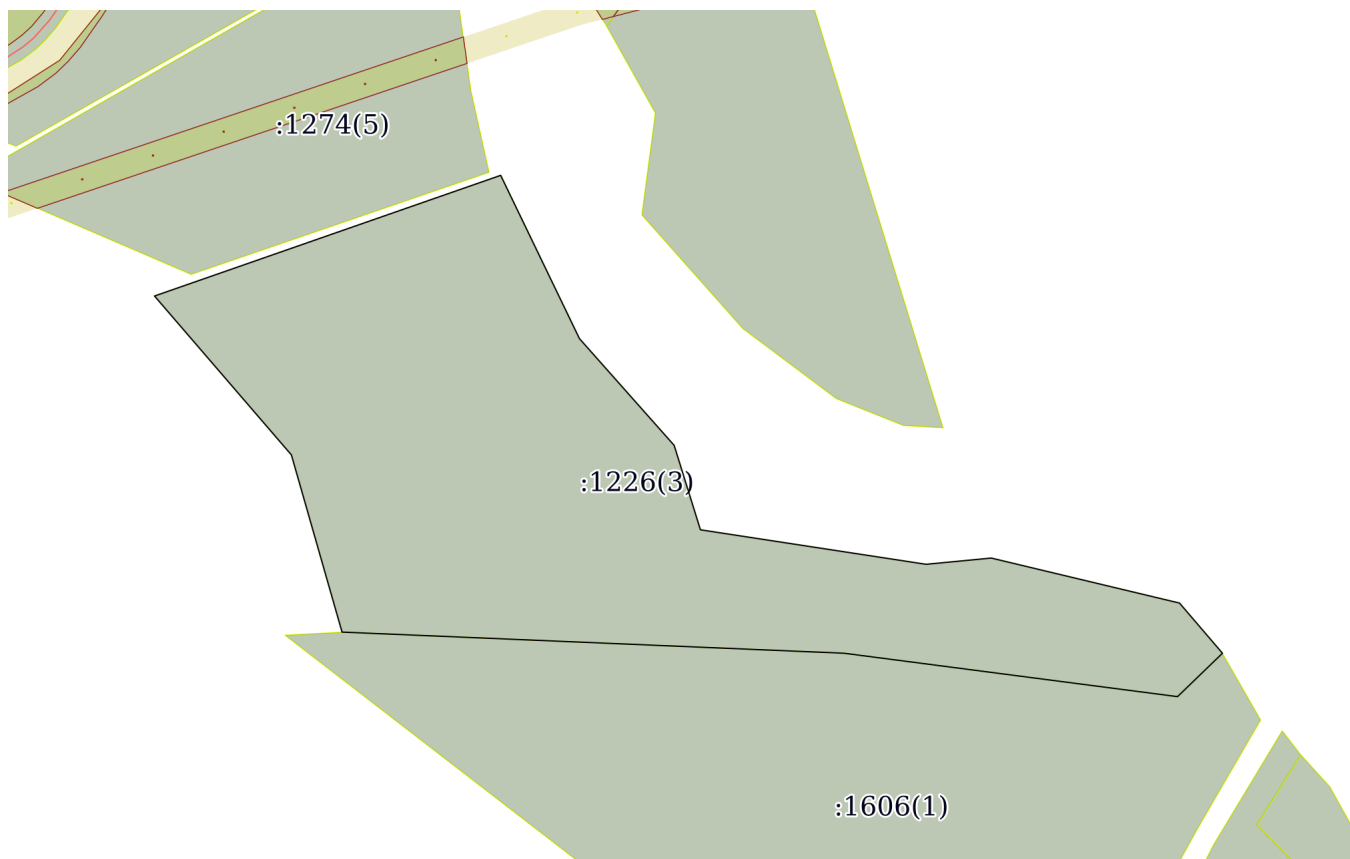
Всего разделов: 4

Всего листов выписки: 11

24.06.2024г. № КУВИ-001/2024-166696700

Кадастровый номер:

22:43:040001:1226



Масштаб 1:6000

Условные обозначения:



ДОКУМЕНТ ПОДПИСАН
ЭЛЕКТРОННОЙ ПОДПИСЬЮ

Сертификат: 00ВВ056В7401СВ38D2В3576АСDС8425108

Владелец: ФЕДЕРАЛЬНАЯ СЛУЖБА ГОСУДАРСТВЕННОЙ

РЕГИСТРАЦИИ, КАДАСТРА И КАРТОГРАФИИ

Действителен: с 27.06.2023 по 19.09.2024

полное наименование должности

инициалы, фамилия

Выписка из Единого государственного реестра недвижимости об объекте недвижимости

Описание местоположения земельного участка

Земельный участок			
вид объекта недвижимости			
Лист № 1 раздела 3.1	Всего листов раздела 3.1: 2	Всего разделов: 4	Всего листов выписки: 11
24.06.2024г. № КУВИ-001/2024-166696700			
Кадастровый номер:		22:43:040001:1226	

Описание местоположения границ земельного участка							
№ п/п	Номер точки		Дирекционный угол	Горизонтальное проложение, м	Описание закрепления на местности	Кадастровые номера смежных участков	Сведения об адресах правообладателей смежных земельных участков
	начальная	конечная					
1	2	3	4	5	6	7	8
1	1.1.1	1.1.2	65°25.1'	33.08	данные отсутствуют	данные отсутствуют	данные отсутствуют
2	1.1.2	1.1.3	88°40.2'	427.32	данные отсутствуют	данные отсутствуют	данные отсутствуют
3	1.1.3	1.1.4	73°10.7'	115	данные отсутствуют	данные отсутствуют	данные отсутствуют
4	1.1.4	1.1.5	62°14.5'	82.45	данные отсутствуют	данные отсутствуют	данные отсутствуют
5	1.1.5	1.1.6	48°57.9'	443.19	данные отсутствуют	данные отсутствуют	данные отсутствуют
6	1.1.6	1.1.7	59°22.0'	117.26	данные отсутствуют	данные отсутствуют	данные отсутствуют
7	1.1.7	1.1.8	91°43.0'	85.16	данные отсутствуют	данные отсутствуют	данные отсутствуют
8	1.1.8	1.1.9	153°7.3'	61.2	данные отсутствуют	данные отсутствуют	данные отсутствуют
9	1.1.9	1.1.10	230°21.5'	112.81	данные отсутствуют	22:43:040001:1175(4)	Россия, Алтайский кр., Солонешенский район, с. Сибирячиха, ул. Советская, д. 5
10	1.1.10	1.1.11	234°40.9'	435.9	данные отсутствуют	22:43:040001:1175(4)	Россия, Алтайский кр., Солонешенский район, с. Сибирячиха, ул. Советская, д. 5
11	1.1.11	1.1.12	225°25.4'	45.82	данные отсутствуют	22:43:040001:1175(4)	Россия, Алтайский кр., Солонешенский район, с. Сибирячиха, ул. Советская, д. 5
12	1.1.12	1.1.13	241°32.5'	158.15	данные отсутствуют	22:43:040001:1569(2)	данные отсутствуют
13	1.1.13	1.1.14	256°25.8'	133.65	данные отсутствуют	22:43:040001:1569(2)	данные отсутствуют
14	1.1.14	1.1.15	265°15.2'	177.89	данные отсутствуют	22:43:040001:1569(2)	данные отсутствуют
15	1.1.15	1.1.16	270°0.0'	199.04	данные отсутствуют	данные отсутствуют	данные отсутствуют
16	1.1.16	1.1.17	288°33.5'	47.26	данные отсутствуют	данные отсутствуют	данные отсутствуют
17	1.1.17	1.1.18	330°58.6'	40.25	данные отсутствуют	данные отсутствуют	данные отсутствуют
18	1.1.18	1.1.1	354°46.6'	38.56	данные отсутствуют	данные отсутствуют	данные отсутствуют
19	2.1.1	2.1.2	107°22.9'	152.45	данные отсутствуют	данные отсутствуют	данные отсутствуют
20	2.1.2	2.1.3	194°49.9'	106.89	данные отсутствуют	22:43:040001:803	данные отсутствуют



ДОКУМЕНТ ПОДПИСАН
ЭЛЕКТРОННОЙ ПОДПИСЬЮ

Сертификат: 00BV056B7401CB38D2B3576ACDC8425108

Владелец: ФЕДЕРАЛЬНАЯ СЛУЖБА ГОСУДАРСТВЕННОЙ
РЕГИСТРАЦИИ, КАДАСТРА И КАРТОГРАФИИ
Действителен: с 27.06.2023 по 19.09.2024

полное наименование должности

инициалы, фамилия

Земельный участок

вид объекта недвижимости

Лист № 2 раздела 3.1

Всего листов раздела 3.1: 2

Всего разделов: 4

Всего листов выписки: 11

24.06.2024г. № КУВИ-001/2024-166696700

Кадастровый номер:

22:43:040001:1226

1	2	3	4	5	6	7	8
21	2.1.3	2.1.4	206°19.5'	191.18	данные отсутствуют	22:43:040001:803	данные отсутствуют
22	2.1.4	2.1.5	180°45.2'	51.74	данные отсутствуют	22:43:040001:803	данные отсутствуют
23	2.1.5	2.1.6	165°53.3'	142.19	данные отсутствуют	22:43:040001:803	данные отсутствуют
24	2.1.6	2.1.7	233°50.0'	472.96	данные отсутствуют	данные отсутствуют	данные отсутствуют
25	2.1.7	2.1.8	174°24.3'	72.73	данные отсутствуют	данные отсутствуют	данные отсутствуют
26	2.1.8	2.1.9	292°1.5'	106.66	данные отсутствуют	данные отсутствуют	данные отсутствуют
27	2.1.9	2.1.10	31°4.6'	360.55	данные отсутствуют	данные отсутствуют	данные отсутствуют
28	2.1.10	2.1.11	349°29.4'	200.16	данные отсутствуют	данные отсутствуют	данные отсутствуют
29	2.1.11	2.1.12	88°25.5'	34.57	данные отсутствуют	данные отсутствуют	данные отсутствуют
30	2.1.12	2.1.13	125°43.4'	128.23	данные отсутствуют	данные отсутствуют	данные отсутствуют
31	2.1.13	2.1.14	67°53.5'	31.09	данные отсутствуют	данные отсутствуют	данные отсутствуют
32	2.1.14	2.1.1	13°16.8'	388.36	данные отсутствуют	данные отсутствуют	данные отсутствуют
33	3.1.1	3.1.2	70°47.9'	294.8	данные отсутствуют	данные отсутствуют	данные отсутствуют
34	3.1.2	3.1.3	154°13.4'	145.7	данные отсутствуют	данные отсутствуют	данные отсутствуют
35	3.1.3	3.1.4	138°23.6'	114.7	данные отсутствуют	данные отсутствуют	данные отсутствуют
36	3.1.4	3.1.5	162°42.5'	71.05	данные отсутствуют	данные отсутствуют	данные отсутствуют
37	3.1.5	3.1.6	98°41.3'	183.55	данные отсутствуют	данные отсутствуют	данные отсутствуют
38	3.1.6	3.1.7	84°32.8'	52.72	данные отсутствуют	данные отсутствуют	данные отсутствуют
39	3.1.7	3.1.8	103°26.2'	155.62	данные отсутствуют	данные отсутствуют	данные отсутствуют
40	3.1.8	3.1.9	139°23.9'	53.1	данные отсутствуют	данные отсутствуют	данные отсутствуют
41	3.1.9	3.1.10	226°1.9'	50.24	данные отсутствуют	22:43:040001:1606(1)	данные отсутствуют
42	3.1.10	3.1.11	277°24.7'	270.42	данные отсутствуют	22:43:040001:1606(1)	данные отсутствуют
43	3.1.11	3.1.12	272°24.5'	404.09	данные отсутствуют	22:43:040001:1606(1)	данные отсутствуют
44	3.1.12	3.1.13	344°1.7'	148.1	данные отсутствуют	данные отсутствуют	данные отсутствуют
45	3.1.13	3.1.1	319°14.0'	168.58	данные отсутствуют	данные отсутствуют	данные отсутствуют



ДОКУМЕНТ ПОДПИСАН
ЭЛЕКТРОННОЙ ПОДПИСЬЮ

Сертификат: 00BV056B7401CB38D2B3576ACDC8425108

Владелец: ФЕДЕРАЛЬНАЯ СЛУЖБА ГОСУДАРСТВЕННОЙ

РЕГИСТРАЦИИ, КАДАСТРА И КАРТОГРАФИИ

Действителен: с 27.06.2023 по 19.09.2024

полное наименование должности

инициалы, фамилия

Выписка из Единого государственного реестра недвижимости об объекте недвижимости

Описание местоположения земельного участка

Земельный участок			
вид объекта недвижимости			
Лист № 1 раздела 3.2	Всего листов раздела 3.2: 2	Всего разделов: 4	Всего листов выписки: 11
24.06.2024г. № КУВИ-001/2024-166696700			
Кадастровый номер:		22:43:040001:1226	

Сведения о характерных точках границы земельного участка				
Система координат МСК-22, зона 3				
Номер точки	Координаты, м		Описание закрепления на местности	Средняя квадратичная погрешность определения координат характерных точек границ земельного участка, м
	X	Y		
1	2	3	4	5
1	415641.59	3200285.76	не закреплена	2.5
2	415603.19	3200289.27	не закреплена	2.5
3	415567.99	3200308.8	не закреплена	2.5
4	415552.95	3200353.6	не закреплена	2.5
5	415552.95	3200552.64	не закреплена	2.5
6	415567.67	3200729.92	не закреплена	2.5
7	415599.03	3200859.84	не закреплена	2.5
8	415674.39	3200998.88	не закреплена	2.5
9	415706.55	3201031.52	не закреплена	2.5
10	415958.55	3201387.2	не закреплена	2.5
11	416030.52	3201474.07	не закреплена	2.5
12	416085.11	3201446.4	не закреплена	2.5
13	416087.66	3201361.28	не закреплена	2.5
14	416027.91	3201260.38	не закреплена	2.5
15	415736.95	3200926.08	не закреплена	2.5
16	415698.55	3200853.12	не закреплена	2.5
17	415665.27	3200743.04	не закреплена	2.5
18	415655.35	3200315.84	не закреплена	2.5
1	415641.59	3200285.76	не закреплена	2.5
1	415326.3	3202404.67	не закреплена	2.5
2	414948.33	3202315.46	не закреплена	2.5
3	414936.63	3202286.66	не закреплена	2.5



ДОКУМЕНТ ПОДПИСАН
ЭЛЕКТРОННОЙ ПОДПИСЬЮ

Сертификат: 00ВВ056В7401СВ38D2В3576АСDС8425108

Владелец: ФЕДЕРАЛЬНАЯ СЛУЖБА ГОСУДАРСТВЕННОЙ
РЕГИСТРАЦИИ, КАДАСТРА И КАРТОГРАФИИ
Действителен: с 27.06.2023 по 19.09.2024

полное наименование должности

инициалы, фамилия

Земельный участок

вид объекта недвижимости

Лист № 2 раздела 3.2

Всего листов раздела 3.2: 2

Всего разделов: 4

Всего листов выписки: 11

24.06.2024г. № КУВИ-001/2024-166696700

Кадастровый номер:

22:43:040001:1226

1	2	3	4	5
4	415011.5	3202182.56	не закреплена	2.5
5	415010.55	3202148	не закреплена	2.5
6	414813.75	3202184.51	не закреплена	2.5
7	414504.95	3201998.4	не закреплена	2.5
8	414464.95	3202097.28	не закреплена	2.5
9	414537.33	3202090.19	не закреплена	2.5
10	414816.44	3202472.01	не закреплена	2.5
11	414954.34	3202437.34	не закреплена	2.5
12	415006.08	3202438.02	не закреплена	2.5
13	415177.43	3202522.8	не закреплена	2.5
14	415280.76	3202550.16	не закреплена	2.5
1	415326.3	3202404.67	не закреплена	2.5
1	417421.75	3200072.96	не закреплена	2.5
2	417294.07	3200183.04	не закреплена	2.5
3	417151.69	3200223.79	не закреплена	2.5
4	417134.71	3200627.52	не закреплена	2.5
5	417099.83	3200895.68	не закреплена	2.5
6	417134.71	3200931.84	не закреплена	2.5
7	417175.03	3200897.28	не закреплена	2.5
8	417211.19	3200745.92	не закреплена	2.5
9	417206.18	3200693.44	не закреплена	2.5
10	417233.91	3200512	не закреплена	2.5
11	417301.75	3200490.88	не закреплена	2.5
12	417387.51	3200414.72	не закреплена	2.5
13	417518.71	3200351.36	не закреплена	2.5
1	417421.75	3200072.96	не закреплена	2.5



ДОКУМЕНТ ПОДПИСАН
ЭЛЕКТРОННОЙ ПОДПИСЬЮ

Сертификат: 00ВВ056В7401СВ38D2В3576АСDC8425108

Владелец: ФЕДЕРАЛЬНАЯ СЛУЖБА ГОСУДАРСТВЕННОЙ

РЕГИСТРАЦИИ, КАДАСТРА И КАРТОГРАФИИ

Действителен: с 27.06.2023 по 19.09.2024

полное наименование должности

инициалы, фамилия

Филиал публично-правовой компании "Роскадастр" по Алтайскому краю

полное наименование органа регистрации прав

Выписка из Единого государственного реестра недвижимости об объекте недвижимости

Сведения о характеристиках объекта недвижимости

В Единый государственный реестр недвижимости внесены следующие сведения:

Раздел 1 Лист 1

Земельный участок			
вид объекта недвижимости			
Лист № 1 раздела 1	Всего листов раздела 1: 3	Всего разделов: 7	Всего листов выписки: 33
05.07.2024г. № КУВИ-001/2024-176152465			
Кадастровый номер:	22:43:040001:1240		
Номер кадастрового квартала:	22:43:040001		
Дата присвоения кадастрового номера:	17.01.2018		
Ранее присвоенный государственный учетный номер:	данные отсутствуют		
Местоположение:	Российская Федерация, Алтайский край, район Солонешенский, с. Сибирячиха, в 315 м. по направлению на запад от ориентира расположенного по адресу: ул. Советская, д. 114		
Площадь:	515817 +/- 6284		
Кадастровая стоимость, руб.:	608664.06		
Кадастровые номера расположенных в пределах земельного участка объектов недвижимости:	данные отсутствуют		
Кадастровые номера объектов недвижимости, из которых образован объект недвижимости:	данные отсутствуют		
Кадастровые номера образованных объектов недвижимости:	данные отсутствуют		
Категория земель:	Земли сельскохозяйственного назначения		
Виды разрешенного использования:	Животноводство: скотоводство (выпас сельскохозяйственных животных)		
Сведения о кадастровом инженерере:	Меркулов Антон Иванович, дата завершения кадастровых работ: 15.01.2018		
Сведения о лесах, водных объектах и об иных природных объектах, расположенных в пределах земельного участка:	данные отсутствуют		
Сведения о том, что земельный участок полностью расположен в границах зоны с особыми условиями использования территории, территории объекта культурного наследия, публичного сервитута:	данные отсутствуют		
Сведения о том, что земельный участок расположен в границах особой экономической зоны, территории опережающего развития, зоны территориального развития в Российской Федерации, игровой зоны:	данные отсутствуют		

 <p align="center">ДОКУМЕНТ ПОДПИСАН ЭЛЕКТРОННОЙ ПОДПИСЬЮ</p> <p align="center"><small>Сертификат: 00ВВ056В7401СВ38D2В3576АСDС8425108</small></p> <p align="center"><small>Владелец: ФЕДЕРАЛЬНАЯ СЛУЖБА ГОСУДАРСТВЕННОЙ РЕГИСТРАЦИИ, КАДАСТРА И КАРТОГРАФИИ</small></p> <p align="center"><small>Действителен: с 27.06.2023 по 19.09.2024</small></p>

полное наименование должности	инициалы, фамилия
-------------------------------	-------------------

Земельный участок			
вид объекта недвижимости			
Лист № 2 раздела 1	Всего листов раздела 1: 3	Всего разделов: 7	Всего листов выписки: 33
05.07.2024г. № КУВИ-001/2024-176152465			
Кадастровый номер:		22:43:040001:1240	
Сведения о том, что земельный участок расположен в границах особо охраняемой природной территории, Байкальской природной территории и ее экологических зон, лесопарковом зеленом поясе, охотничьего угодья, лесничества:		данные отсутствуют	
Сведения о расположении земельного участка и (или) расположенного на нем объекта недвижимости в границах территории, в отношении которой принято решение о резервировании земель для государственных или муниципальных нужд:		данные отсутствуют	
Сведения о результатах проведения государственного земельного надзора:		данные отсутствуют	
Сведения о расположении земельного участка в границах территории, в отношении которой утвержден проект межевания территории:		данные отсутствуют	
Условный номер земельного участка:		данные отсутствуют	
Сведения о принятии акта и (или) заключении договора, предусматривающих предоставление в соответствии с земельным законодательством исполнительным органом государственным органом власти или органом местного самоуправления, находящегося в государственной или муниципальной собственности земельного участка для строительства наемного дома социального использования или наемного дома коммерческого использования:		данные отсутствуют	
Сведения о том, что земельный участок или земельные участки образованы на основании решения об изъятии земельного участка и (или) расположенного на нем объекта недвижимости для государственных или муниципальных нужд:		данные отсутствуют	
Сведения о том, что земельный участок образован из земель или земельного участка, государственная собственность на которые не разграничена:		данные отсутствуют	
Сведения о наличии земельного спора о местоположении границ земельных участков:		данные отсутствуют	
Статус записи об объекте недвижимости:		Сведения об объекте недвижимости имеют статус "актуальные"	
Особые отметки:		Граница земельного участка состоит из 2 контуров. Учетные номера контуров и их площади: 1 - 300483.28 кв.м, 2 - 215333.52 кв.м. Сведения об ограничениях права на объект недвижимости,	



ДОКУМЕНТ ПОДПИСАН
ЭЛЕКТРОННОЙ ПОДПИСЬЮ

Сертификат: 00ВВ056В7401СВ38D2В3576АСDС8425108

Владелец: ФЕДЕРАЛЬНАЯ СЛУЖБА ГОСУДАРСТВЕННОЙ
РЕГИСТРАЦИИ, КАДАСТРА И КАРТОГРАФИИ
Действителен: с 27.06.2023 по 19.09.2024

полное наименование должности

инициалы, фамилия

Земельный участок			
вид объекта недвижимости			
Лист № 3 раздела 1	Всего листов раздела 1: 3	Всего разделов: 7	Всего листов выписки: 33
05.07.2024г. № КУВИ-001/2024-176152465			
Кадастровый номер:		22:43:040001:1240	
		<p>обременениях данного объекта, не зарегистрированных в реестре прав, ограничений прав и обременений недвижимого имущества: вид ограничения (обременения): ограничения прав на земельный участок, предусмотренные статьей 56 Земельного кодекса Российской Федерации; срок действия: с 16.01.2018; реквизиты документа-основания: водный кодекс Российской Федерации от 03.06.2006 № 74-ФЗ выдан: Государственная Дума Российской Федерации. вид ограничения (обременения): ограничения прав на земельный участок, предусмотренные статьей 56 Земельного кодекса Российской Федерации; срок действия: с 16.01.2018; реквизиты документа-основания: постановление «Об утверждении правил установления на местности границ водоохранных зон и границ прибрежных защитных полос водных объектов» от 10.01.2009 № 17 выдан: Правительство Российской Федерации. вид ограничения (обременения): ограничения прав на земельный участок, предусмотренные статьей 56 Земельного кодекса Российской Федерации; срок действия: с 16.01.2018; реквизиты документа-основания: водный кодекс Российской Федерации от 03.06.2006 № 74-ФЗ выдан: Государственная Дума Российской Федерации. вид ограничения (обременения): ограничения прав на земельный участок, предусмотренные статьей 56 Земельного кодекса Российской Федерации; срок действия: с 16.01.2018; реквизиты документа-основания: сопроводительное письмо от 28.07.2014 № б/н выдан: Иванов Виталий Владимирович. вид ограничения (обременения): ограничения прав на земельный участок, предусмотренные статьей 56 Земельного кодекса Российской Федерации; срок действия: с 16.01.2018; реквизиты документа-основания: водный кодекс Российской Федерации от 03.06.2006 № 74-ФЗ выдан: Государственная Дума Российской Федерации. Сведения, необходимые для заполнения раздела: 2 - Сведения о зарегистрированных правах, отсутствуют.</p>	
Получатель выписки:		Администрация Солонешенского района Алтайского края	

	ДОКУМЕНТ ПОДПИСАН ЭЛЕКТРОННОЙ ПОДПИСЬЮ	
Сертификат: 00BV056B7401CB38D2B3576ACDC8425108	Владелец: ФЕДЕРАЛЬНАЯ СЛУЖБА ГОСУДАРСТВЕННОЙ РЕГИСТРАЦИИ, КАДАСТРА И КАРТОГРАФИИ	инициалы, фамилия
Действителен: с 27.06.2023 по 19.09.2024		
полное наименование должности		

Выписка из Единого государственного реестра недвижимости об объекте недвижимости
Описание местоположения земельного участка

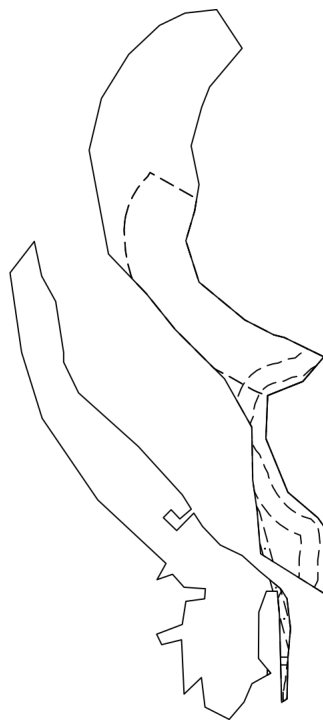
Земельный участок			
вид объекта недвижимости			

Лист № 1 раздела 3	Всего листов раздела 3: 3	Всего разделов: 7	Всего листов выписки: 33
--------------------	---------------------------	-------------------	--------------------------

05.07.2024г. № КУВИ-001/2024-176152465

Кадастровый номер: 22:43:040001:1240

План (чертеж, схема) земельного участка



Масштаб 1:20000 Условные обозначения:

полное наименование должности	инициалы, фамилия
-------------------------------	-------------------



ДОКУМЕНТ ПОДПИСАН
ЭЛЕКТРОННОЙ ПОДПИСЬЮ

Сертификат: 00ВВ056В7401СВ38D2В3576АСDС8425108
Владелец: ФЕДЕРАЛЬНАЯ СЛУЖБА ГОСУДАРСТВЕННОЙ
РЕГИСТРАЦИИ, КАДАСТРА И КАРТОГРАФИИ
Действителен: с 27.06.2023 по 19.09.2024

Земельный участок

вид объекта недвижимости

Лист № 2 раздела 3

Всего листов раздела 3: 3

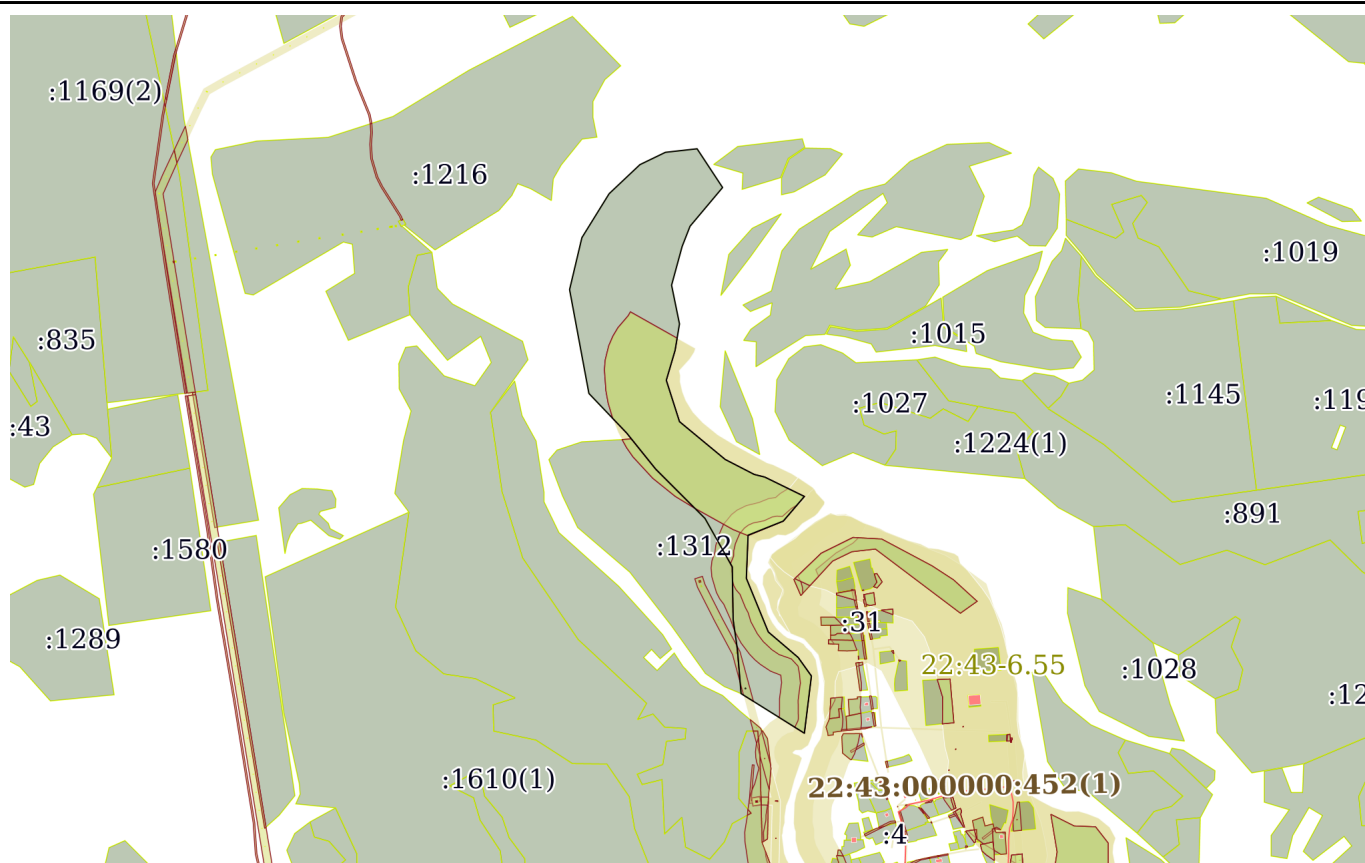
Всего разделов: 7

Всего листов выписки: 33

05.07.2024г. № КУВИ-001/2024-176152465

Кадастровый номер:

22:43:040001:1240



Масштаб 1:20000

Условные обозначения:



ДОКУМЕНТ ПОДПИСАН
ЭЛЕКТРОННОЙ ПОДПИСЬЮ

Сертификат: 00ВВ056В7401СВ38D2В3576АСDС8425108

Владелец: ФЕДЕРАЛЬНАЯ СЛУЖБА ГОСУДАРСТВЕННОЙ

РЕГИСТРАЦИИ, КАДАСТРА И КАРТОГРАФИИ

Действителен: с 27.06.2023 по 19.09.2024

полное наименование должности

инициалы, фамилия

Земельный участок

вид объекта недвижимости

Лист № 3 раздела 3

Всего листов раздела 3: 3

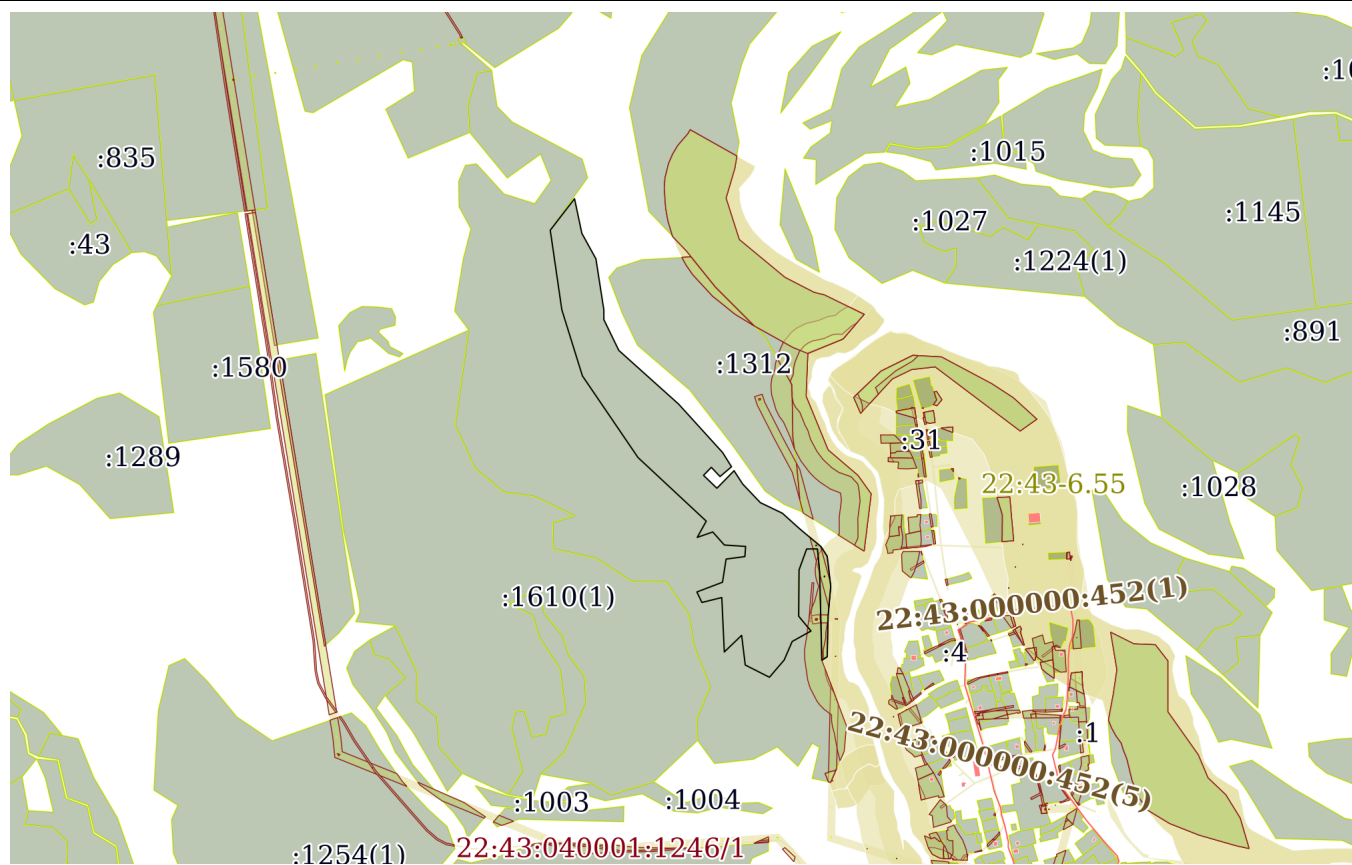
Всего разделов: 7

Всего листов выписки: 33

05.07.2024г. № КУВИ-001/2024-176152465

Кадастровый номер:

22:43:040001:1240



Масштаб 1:20000

Условные обозначения:



ДОКУМЕНТ ПОДПИСАН
ЭЛЕКТРОННОЙ ПОДПИСЬЮ

Сертификат: 00ВВ056В7401СВ38D2В3576АСDС8425108

Владелец: ФЕДЕРАЛЬНАЯ СЛУЖБА ГОСУДАРСТВЕННОЙ
РЕГИСТРАЦИИ, КАДАСТРА И КАРТОГРАФИИ
Действителен: с 27.06.2023 по 19.09.2024

полное наименование должности

инициалы, фамилия

Выписка из Единого государственного реестра недвижимости об объекте недвижимости

Описание местоположения земельного участка

Земельный участок			
вид объекта недвижимости			
Лист № 1 раздела 3.1	Всего листов раздела 3.1: 4	Всего разделов: 7	Всего листов выписки: 33
05.07.2024г. № КУВИ-001/2024-176152465			
Кадастровый номер:		22:43:040001:1240	

Описание местоположения границ земельного участка							
№ п/п	Номер точки		Дирекционный угол	Горизонтальное проложение, м	Описание закрепления на местности	Кадастровые номера смежных участков	Сведения об адресах правообладателей смежных земельных участков
	начальная	конечная					
1	2	3	4	5	6	7	8
1	1.1.1	1.1.2	146°36.8`	124.23	данные отсутствуют	данные отсутствуют	данные отсутствуют
2	1.1.2	1.1.3	220°3.5`	135.53	данные отсутствуют	данные отсутствуют	данные отсутствуют
3	1.1.3	1.1.4	201°22.4`	58.22	данные отсутствуют	данные отсутствуют	данные отсутствуют
4	1.1.4	1.1.5	195°15.3`	107.52	данные отсутствуют	данные отсутствуют	данные отсутствуют
5	1.1.5	1.1.6	168°26.3`	105.88	данные отсутствуют	данные отсутствуют	данные отсутствуют
6	1.1.6	1.1.7	189°27.9`	71.7	данные отсутствуют	данные отсутствуют	данные отсутствуют
7	1.1.7	1.1.8	196°23.2`	83.54	данные отсутствуют	данные отсутствуют	данные отсутствуют
8	1.1.8	1.1.9	162°18.1`	116.32	данные отсутствуют	данные отсутствуют	данные отсутствуют
9	1.1.9	1.1.10	129°36.3`	88.74	данные отсутствуют	данные отсутствуют	данные отсутствуют
10	1.1.10	1.1.11	129°34.0`	70.33	данные отсутствуют	данные отсутствуют	данные отсутствуют
11	1.1.11	1.1.12	117°15.2`	87.5	данные отсутствуют	данные отсутствуют	данные отсутствуют
12	1.1.12	1.1.13	104°2.8`	29.17	данные отсутствуют	данные отсутствуют	данные отсутствуют
13	1.1.13	1.1.14	116°3.2`	118.08	данные отсутствуют	данные отсутствуют	данные отсутствуют
14	1.1.14	1.1.15	220°36.1`	86.94	данные отсутствуют	данные отсутствуют	данные отсутствуют
15	1.1.15	1.1.16	248°11.8`	101.55	данные отсутствуют	данные отсутствуют	данные отсутствуют
16	1.1.16	1.1.17	182°19.8`	115.6	данные отсутствуют	данные отсутствуют	данные отсутствуют
17	1.1.17	1.1.18	157°43.3`	155.42	данные отсутствуют	данные отсутствуют	данные отсутствуют
18	1.1.18	1.1.19	130°27.7`	105.34	данные отсутствуют	данные отсутствуют	данные отсутствуют
19	1.1.19	1.1.20	144°28.0`	60.84	данные отсутствуют	данные отсутствуют	данные отсутствуют
20	1.1.20	1.1.21	187°1.0`	154.4	данные отсутствуют	данные отсутствуют	данные отсутствуют
21	1.1.21	1.1.22	302°0.5`	200.16	данные отсутствуют	данные отсутствуют	данные отсутствуют
22	1.1.22	1.1.23	355°20.0`	115.9	данные отсутствуют	22:43:040001:1312	Россия, Москва город, ул. Исаковского, д. 2, корп. 2, кв. 189



ДОКУМЕНТ ПОДПИСАН
ЭЛЕКТРОННОЙ ПОДПИСЬЮ

Сертификат: 00BV056B7401CB38D2B3576ACDC8425108

Владелец: ФЕДЕРАЛЬНАЯ СЛУЖБА ГОСУДАРСТВЕННОЙ

РЕГИСТРАЦИИ, КАДАСТРА И КАРТОГРАФИИ

Действителен: с 27.06.2023 по 19.09.2024

полное наименование должности

инициалы, фамилия

Земельный участок

вид объекта недвижимости

Лист № 2 раздела 3.1

Всего листов раздела 3.1: 4

Всего разделов: 7

Всего листов выписки: 33

05.07.2024г. № КУВИ-001/2024-176152465

Кадастровый номер:

22:43:040001:1240

1	2	3	4	5	6	7	8
23	1.1.23	1.1.24	351°52.1'	83.35	данные отсутствуют	22:43:040001:1312	Россия, Москва город, ул. Исаковского, д. 2, корп. 2, кв. 189
24	1.1.24	1.1.25	359°2.6'	141.46	данные отсутствуют	22:43:040001:1312	Россия, Москва город, ул. Исаковского, д. 2, корп. 2, кв. 189
25	1.1.25	1.1.26	330°35.6'	148.84	данные отсутствуют	22:43:040001:1312	Россия, Москва город, ул. Исаковского, д. 2, корп. 2, кв. 189
26	1.1.26	1.1.27	315°0.0'	186.7	данные отсутствуют	22:43:040001:1312	Россия, Москва город, ул. Исаковского, д. 2, корп. 2, кв. 189
27	1.1.27	1.1.28	321°10.2'	124.08	данные отсутствуют	данные отсутствуют	данные отсутствуют
28	1.1.28	1.1.29	316°18.1'	146.73	данные отсутствуют	данные отсутствуют	данные отсутствуют
29	1.1.29	1.1.30	349°26.4'	282.97	данные отсутствуют	данные отсутствуют	данные отсутствуют
30	1.1.30	1.1.31	13°20.8'	142.95	данные отсутствуют	данные отсутствуют	данные отсутствуют
31	1.1.31	1.1.32	31°47.8'	138.7	данные отсутствуют	данные отсутствуют	данные отсутствуют
32	1.1.32	1.1.33	46°41.2'	113.4	данные отсутствуют	данные отсутствуют	данные отсутствуют
33	1.1.33	1.1.34	64°13.7'	75.92	данные отсутствуют	данные отсутствуют	данные отсутствуют
34	1.1.34	1.1.1	83°39.6'	85.39	данные отсутствуют	данные отсутствуют	данные отсутствуют
35	1.2.35	1.2.36	168°27.9'	1	данные отсутствуют	22:43:040001:1206(226)	данные отсутствуют
36	1.2.36	1.2.37	78°27.9'	1	данные отсутствуют	22:43:040001:1206(226)	данные отсутствуют
37	1.2.37	1.2.38	348°27.9'	1	данные отсутствуют	22:43:040001:1206(226)	данные отсутствуют
38	1.2.38	1.2.35	258°27.9'	1	данные отсутствуют	22:43:040001:1206(226)	данные отсутствуют
39	2.1.1	2.1.2	168°2.7'	94.77	данные отсутствуют	данные отсутствуют	данные отсутствуют
40	2.1.2	2.1.3	151°6.8'	78.08	данные отсутствуют	данные отсутствуют	данные отсутствуют
41	2.1.3	2.1.4	171°10.7'	138.37	данные отсутствуют	данные отсутствуют	данные отсутствуют
42	2.1.4	2.1.5	180°0.0'	25.94	данные отсутствуют	данные отсутствуют	данные отсутствуют
43	2.1.5	2.1.6	154°5.5'	91.73	данные отсутствуют	данные отсутствуют	данные отсутствуют
44	2.1.6	2.1.7	131°53.6'	215.35	данные отсутствуют	данные отсутствуют	данные отсутствуют
45	2.1.7	2.1.8	137°43.5'	175.24	данные отсутствуют	данные отсутствуют	данные отсутствуют
46	2.1.8	2.1.9	147°52.3'	45.07	данные отсутствуют	данные отсутствуют	данные отсутствуют
47	2.1.9	2.1.10	229°26.9'	40.48	данные отсутствуют	данные отсутствуют	данные отсутствуют
48	2.1.10	2.1.11	316°40.3'	33.96	данные отсутствуют	данные отсутствуют	данные отсутствуют



ДОКУМЕНТ ПОДПИСАН
ЭЛЕКТРОННОЙ ПОДПИСЬЮ

Сертификат: 00BV056B7401CB38D2B3576ACDC8425108

Владелец: ФЕДЕРАЛЬНАЯ СЛУЖБА ГОСУДАРСТВЕННОЙ

РЕГИСТРАЦИИ, КАДАСТРА И КАРТОГРАФИИ

Действителен: с 27.06.2023 по 19.09.2024

полное наименование должности

инициалы, фамилия

Земельный участок

вид объекта недвижимости

Лист № 3 раздела 3.1

Всего листов раздела 3.1: 4

Всего разделов: 7

Всего листов выписки: 33

05.07.2024г. № КУВИ-001/2024-176152465

Кадастровый номер:

22:43:040001:1240

1	2	3	4	5	6	7	8
49	2.1.11	2.1.12	224°22.7'	29.98	данные отсутствуют	данные отсутствуют	данные отсутствуют
50	2.1.12	2.1.13	133°52.1'	49.77	данные отсутствуют	данные отсутствуют	данные отсутствуют
51	2.1.13	2.1.14	44°25.9'	65.58	данные отсутствуют	данные отсутствуют	данные отсутствуют
52	2.1.14	2.1.15	146°52.1'	42.98	данные отсутствуют	данные отсутствуют	данные отсутствуют
53	2.1.15	2.1.16	136°23.9'	68.37	данные отсутствуют	данные отсутствуют	данные отсутствуют
54	2.1.16	2.1.17	115°38.6'	65.37	данные отсутствуют	данные отсутствуют	данные отсутствуют
55	2.1.17	2.1.18	131°59.0'	63.43	данные отсутствуют	данные отсутствуют	данные отсутствуют
56	2.1.18	2.1.19	129°48.4'	73.65	данные отсутствуют	данные отсутствуют	данные отсутствуют
57	2.1.19	2.1.20	147°31.8'	30.73	данные отсутствуют	данные отсутствуют	данные отсутствуют
58	2.1.20	2.1.21	173°17.5'	80.71	данные отсутствуют	данные отсутствуют	данные отсутствуют
59	2.1.21	2.1.22	185°2.5'	80.46	данные отсутствуют	данные отсутствуют	данные отсутствуют
60	2.1.22	2.1.23	181°14.8'	108.47	данные отсутствуют	данные отсутствуют	данные отсутствуют
61	2.1.23	2.1.24	236°7.6'	17.37	данные отсутствуют	данные отсутствуют	данные отсутствуют
62	2.1.24	2.1.25	358°33.6'	236.3	данные отсутствуют	22:43:040001:1001	данные отсутствуют
63	2.1.25	2.1.26	354°38.5'	62.22	данные отсутствуют	22:43:040001:1001	данные отсутствуют
64	2.1.26	2.1.27	270°0.0'	29.04	данные отсутствуют	22:43:040001:1001	данные отсутствуют
65	2.1.27	2.1.28	199°54.2'	59.72	данные отсутствуют	22:43:040001:1001	данные отсутствуют
66	2.1.28	2.1.29	180°26.9'	123.91	данные отсутствуют	22:43:040001:1001	данные отсутствуют
67	2.1.29	2.1.30	140°19.6'	51.57	данные отсутствуют	22:43:040001:1001	данные отсутствуют
68	2.1.30	2.1.31	240°51.4'	57.64	данные отсутствуют	22:43:040001:1001	данные отсутствуют
69	2.1.31	2.1.32	203°19.6'	53.76	данные отсутствуют	22:43:040001:1001	данные отсутствуют
70	2.1.32	2.1.33	220°30.1'	61.11	данные отсутствуют	22:43:040001:1001	данные отсутствуют
71	2.1.33	2.1.34	296°54.6'	72.74	данные отсутствуют	22:43:040001:1001	данные отсутствуют
72	2.1.34	2.1.35	353°2.8'	79.97	данные отсутствуют	22:43:040001:1001	данные отсутствуют
73	2.1.35	2.1.36	226°12.9'	64.35	данные отсутствуют	22:43:040001:1001	данные отсутствуют
74	2.1.36	2.1.37	357°20.4'	145.87	данные отсутствуют	22:43:040001:1001	данные отсутствуют
75	2.1.37	2.1.38	256°11.2'	54.83	данные отсутствуют	22:43:040001:1001	данные отсутствуют
76	2.1.38	2.1.39	334°13.9'	31.17	данные отсутствуют	22:43:040001:1001	данные отсутствуют
77	2.1.39	2.1.40	69°10.4'	73.52	данные отсутствуют	22:43:040001:1001	данные отсутствуют



ДОКУМЕНТ ПОДПИСАН
ЭЛЕКТРОННОЙ ПОДПИСЬЮ

Сертификат: 00BV056B7401CB38D2B3576ACDC8425108

Владелец: ФЕДЕРАЛЬНАЯ СЛУЖБА ГОСУДАРСТВЕННОЙ

РЕГИСТРАЦИИ, КАДАСТРА И КАРТОГРАФИИ

Действителен: с 27.06.2023 по 19.09.2024

полное наименование должности

инициалы, фамилия

Земельный участок
вид объекта недвижимости

Лист № 4 раздела 3.1

Всего листов раздела 3.1: 4

Всего разделов: 7

Всего листов выписки: 33

05.07.2024г. № КУВИ-001/2024-176152465

Кадастровый номер:

22:43:040001:1240

1	2	3	4	5	6	7	8
78	2.1.40	2.1.41	8°52.8`	62.71	данные отсутствуют	22:43:040001:1001	данные отсутствуют
79	2.1.41	2.1.42	82°20.5`	50.79	данные отсутствуют	22:43:040001:1001	данные отсутствуют
80	2.1.42	2.1.43	4°4.3`	27.18	данные отсутствуют	22:43:040001:1001	данные отсутствуют
81	2.1.43	2.1.44	273°52.6`	57.24	данные отсутствуют	22:43:040001:1001	данные отсутствуют
82	2.1.44	2.1.45	318°22.4`	46.62	данные отсутствуют	22:43:040001:1001	данные отсутствуют
83	2.1.45	2.1.46	250°46.3`	44.09	данные отсутствуют	22:43:040001:1001	данные отсутствуют
84	2.1.46	2.1.47	29°3.3`	49.83	данные отсутствуют	22:43:040001:1001	данные отсутствуют
85	2.1.47	2.1.48	312°57.8`	249.99	данные отсутствуют	22:43:040001:1001	данные отсутствуют
86	2.1.48	2.1.49	325°43.9`	264.74	данные отсутствуют	22:43:040001:1001	данные отсутствуют
87	2.1.49	2.1.50	342°41.9`	185.55	данные отсутствуют	22:43:040001:1001	данные отсутствуют
88	2.1.50	2.1.51	351°43.6`	215.21	данные отсутствуют	22:43:040001:1001	данные отсутствуют
89	2.1.51	2.1.1	37°40.3`	106.54	данные отсутствуют	22:43:040001:1001	данные отсутствуют
90	2.2.52	2.2.53	168°27.9`	1	данные отсутствуют	22:43:040001:1206(100)	данные отсутствуют
91	2.2.53	2.2.54	78°27.9`	1	данные отсутствуют	22:43:040001:1206(100)	данные отсутствуют
92	2.2.54	2.2.55	348°27.9`	1	данные отсутствуют	22:43:040001:1206(100)	данные отсутствуют
93	2.2.55	2.2.52	258°27.9`	1	данные отсутствуют	22:43:040001:1206(100)	данные отсутствуют
94	2.3.56	2.3.57	168°27.9`	1	данные отсутствуют	22:43:040001:1206(128)	данные отсутствуют
95	2.3.57	2.3.58	78°27.9`	1	данные отсутствуют	22:43:040001:1206(128)	данные отсутствуют
96	2.3.58	2.3.59	348°27.9`	1	данные отсутствуют	22:43:040001:1206(128)	данные отсутствуют
97	2.3.59	2.3.56	258°27.9`	1	данные отсутствуют	22:43:040001:1206(128)	данные отсутствуют



ДОКУМЕНТ ПОДПИСАН
ЭЛЕКТРОННОЙ ПОДПИСЬЮ

Сертификат: 00BV056B7401CB38D2B3576ACDC8425108

Владелец: ФЕДЕРАЛЬНАЯ СЛУЖБА ГОСУДАРСТВЕННОЙ

РЕГИСТРАЦИИ, КАДАСТРА И КАРТОГРАФИИ

Действителен: с 27.06.2023 по 19.09.2024

полное наименование должности

инициалы, фамилия

Выписка из Единого государственного реестра недвижимости об объекте недвижимости

Описание местоположения земельного участка

Земельный участок			
вид объекта недвижимости			
Лист № 1 раздела 3.2	Всего листов раздела 3.2: 4	Всего разделов: 7	Всего листов выписки: 33
05.07.2024г. № КУВИ-001/2024-176152465			
Кадастровый номер:		22:43:040001:1240	

Сведения о характерных точках границы земельного участка				
Система координат МСК-22, зона 3				
Номер точки	Координаты, м		Описание закрепления на местности	Средняя квадратичная погрешность определения координат характерных точек границ земельного участка, м
	X	Y		
1	2	3	4	5
1	424446.31	3201584.91	-	2.5
2	424446.51	3201585.89	-	2.5
3	424445.53	3201586.09	-	2.5
4	424445.33	3201585.11	-	2.5
1	424446.31	3201584.91	-	2.5
1	425891.34	3201455.85	Не закреплена	2.5
2	425881.91	3201370.98	Не закреплена	2.5
3	425848.9	3201302.61	Не закреплена	2.5
4	425771.11	3201220.1	Не закреплена	2.5
5	425653.23	3201147.02	Не закреплена	2.5
6	425514.14	3201114.02	Не закреплена	2.5
7	425235.96	3201165.88	Не закреплена	2.5
8	425129.88	3201267.25	Не закреплена	2.5
9	425033.22	3201345.05	Не закреплена	2.5
10	424901.2	3201477.07	Не закреплена	2.5
11	424771.54	3201550.15	Не закреплена	2.5
12	424630.1	3201552.51	Не закреплена	2.5
13	424547.59	3201564.3	Не закреплена	2.5
14	424432.07	3201573.73	Не закреплена	2.5
15	424325.98	3201743.46	Не закреплена	2.5
16	424479.22	3201762.32	Не закреплена	2.5
17	424528.73	3201726.96	Не закреплена	2.5



ДОКУМЕНТ ПОДПИСАН
ЭЛЕКТРОННОЙ ПОДПИСЬЮ

Сертификат: 00ВВ056В7401СВ38D2В3576АСDС8425108

Владелец: ФЕДЕРАЛЬНАЯ СЛУЖБА ГОСУДАРСТВЕННОЙ
РЕГИСТРАЦИИ, КАДАСТРА И КАРТОГРАФИИ
Действителен: с 27.06.2023 по 19.09.2024

полное наименование должности

инициалы, фамилия

Земельный участок

вид объекта недвижимости

Лист № 2 раздела 3.2

Всего листов раздела 3.2: 4

Всего разделов: 7

Всего листов выписки: 33

05.07.2024г. № КУВИ-001/2024-176152465

Кадастровый номер:

22:43:040001:1240

1	2	3	4	5
18	424597.09	3201646.81	Не закреплена	2.5
19	424740.91	3201587.89	Не закреплена	2.5
20	424856.41	3201592.59	Не закреплена	2.5
21	424894.13	3201686.88	Не закреплена	2.5
22	424960.14	3201743.46	Не закреплена	2.5
23	425012	3201637.38	Не закреплена	2.5
24	425019.08	3201609.08	Не закреплена	2.5
25	425059.15	3201531.29	Не закреплена	2.5
26	425103.95	3201477.07	Не закреплена	2.5
27	425160.52	3201408.7	Не закреплена	2.5
28	425271.33	3201373.34	Не закреплена	2.5
29	425351.48	3201396.91	Не закреплена	2.5
30	425422.2	3201408.7	Не закреплена	2.5
31	425525.93	3201387.48	Не закреплена	2.5
32	425629.66	3201415.77	Не закреплена	2.5
33	425683.88	3201436.99	Не закреплена	2.5
34	425787.61	3201524.21	Не закреплена	2.5
1	425891.34	3201455.85	Не закреплена	2.5
1	424258.28	3201636.4	-	2.5
2	424258.48	3201637.38	-	2.5
3	424257.5	3201637.58	-	2.5
4	424257.3	3201636.6	-	2.5
1	424258.28	3201636.4	-	2.5
1	425269.75	3200967.1	Не закреплена	2.5
2	425185.42	3200901.99	Не закреплена	2.5
3	424972.45	3200932.96	Не закреплена	2.5
4	424795.3	3200988.14	Не закреплена	2.5
5	424576.52	3201137.21	Не закреплена	2.5
6	424406.14	3201320.15	Не закреплена	2.5



ДОКУМЕНТ ПОДПИСАН
ЭЛЕКТРОННОЙ ПОДПИСЬЮ

Сертификат: 00ВВ056В7401СВ38D2В3576АСDС8425108

Владелец: ФЕДЕРАЛЬНАЯ СЛУЖБА ГОСУДАРСТВЕННОЙ

РЕГИСТРАЦИИ, КАДАСТРА И КАРТОГРАФИИ

Действителен: с 27.06.2023 по 19.09.2024

полное наименование должности

инициалы, фамилия

Земельный участок

вид объекта недвижимости

Лист № 3 раздела 3.2

Всего листов раздела 3.2: 4

Всего разделов: 7

Всего листов выписки: 33

05.07.2024г. № КУВИ-001/2024-176152465

Кадастровый номер:

22:43:040001:1240

1	2	3	4	5
7	424362.58	3201295.95	Не закреплена	2.5
8	424377.1	3201337.58	Не закреплена	2.5
9	424342.25	3201368.55	Не закреплена	2.5
10	424338.38	3201425.66	Не закреплена	2.5
11	424311.27	3201423.73	Не закреплена	2.5
12	424304.5	3201373.39	Не закреплена	2.5
13	424242.54	3201363.71	Не закреплена	2.5
14	424216.4	3201294.99	Не закреплена	2.5
15	424188.33	3201308.54	Не закреплена	2.5
16	424201.42	3201361.78	Не закреплена	2.5
17	424055.71	3201368.55	Не закреплена	2.5
18	424100.24	3201415.01	Не закреплена	2.5
19	424020.86	3201424.69	Не закреплена	2.5
20	423987.94	3201489.55	Не закреплена	2.5
21	424034.41	3201529.24	Не закреплена	2.5
22	424083.78	3201550.53	Не закреплена	2.5
23	424111.85	3201600.87	Не закреплена	2.5
24	424151.54	3201567.95	Не закреплена	2.5
25	424275.45	3201568.92	Не закреплена	2.5
26	424331.6	3201589.25	Не закреплена	2.5
27	424331.6	3201618.29	Не закреплена	2.5
28	424269.65	3201624.1	Не закреплена	2.5
29	424033.42	3201630.04	Не закреплена	2.5
30	424043.1	3201644.46	Не закреплена	2.5
31	424151.54	3201646.82	Не закреплена	2.5
32	424231.69	3201653.89	Не закреплена	2.5
33	424311.85	3201644.46	Не закреплена	2.5
34	424337.78	3201627.96	Не закреплена	2.5
35	424384.93	3201571.38	Не закреплена	2.5



ДОКУМЕНТ ПОДПИСАН
ЭЛЕКТРОННОЙ ПОДПИСЬЮ

Сертификат: 00ВВ056В7401СВ38D2В3576АСDС8425108

Владелец: ФЕДЕРАЛЬНАЯ СЛУЖБА ГОСУДАРСТВЕННОЙ

РЕГИСТРАЦИИ, КАДАСТРА И КАРТОГРАФИИ

Действителен: с 27.06.2023 по 19.09.2024

полное наименование должности

инициалы, фамилия

Земельный участок

вид объекта недвижимости

Лист № 4 раздела 3.2

Всего листов раздела 3.2: 4

Всего разделов: 7

Всего листов выписки: 33

05.07.2024г. № КУВИ-001/2024-176152465

Кадастровый номер:

22:43:040001:1240

1	2	3	4	5
36	424427.36	3201524.23	Не закреплена	2.5
37	424455.65	3201465.3	Не закреплена	2.5
38	424505.16	3201418.15	Не закреплена	2.5
39	424541.15	3201394.66	Не закреплена	2.5
40	424494.32	3201348.75	Не закреплена	2.5
41	424528.81	3201312.87	Не закреплена	2.5
42	424550.24	3201333.84	Не закреплена	2.5
43	424525.54	3201357.14	Не закреплена	2.5
44	424551.86	3201387.9	Не закреплена	2.5
45	424590.03	3201363.93	Не закреплена	2.5
46	424719.69	3201246.05	Не закреплена	2.5
47	424863.49	3201085.75	Не закреплена	2.5
48	424946	3201045.67	Не закреплена	2.5
49	424971.94	3201045.67	Не закреплена	2.5
50	425108.67	3201024.45	Не закреплена	2.5
51	425177.04	3200986.73	Не закреплена	2.5
1	425269.75	3200967.1	Не закреплена	2.5
1	424341.46	3201614.27	-	2.5
2	424341.66	3201615.25	-	2.5
3	424340.68	3201615.45	-	2.5
4	424340.48	3201614.47	-	2.5
1	424341.46	3201614.27	-	2.5



ДОКУМЕНТ ПОДПИСАН
ЭЛЕКТРОННОЙ ПОДПИСЬЮ

Сертификат: 00ВВ056В7401СВ38D2В3576АСDC8425108

Владелец: ФЕДЕРАЛЬНАЯ СЛУЖБА ГОСУДАРСТВЕННОЙ

РЕГИСТРАЦИИ, КАДАСТРА И КАРТОГРАФИИ

Действителен: с 27.06.2023 по 19.09.2024

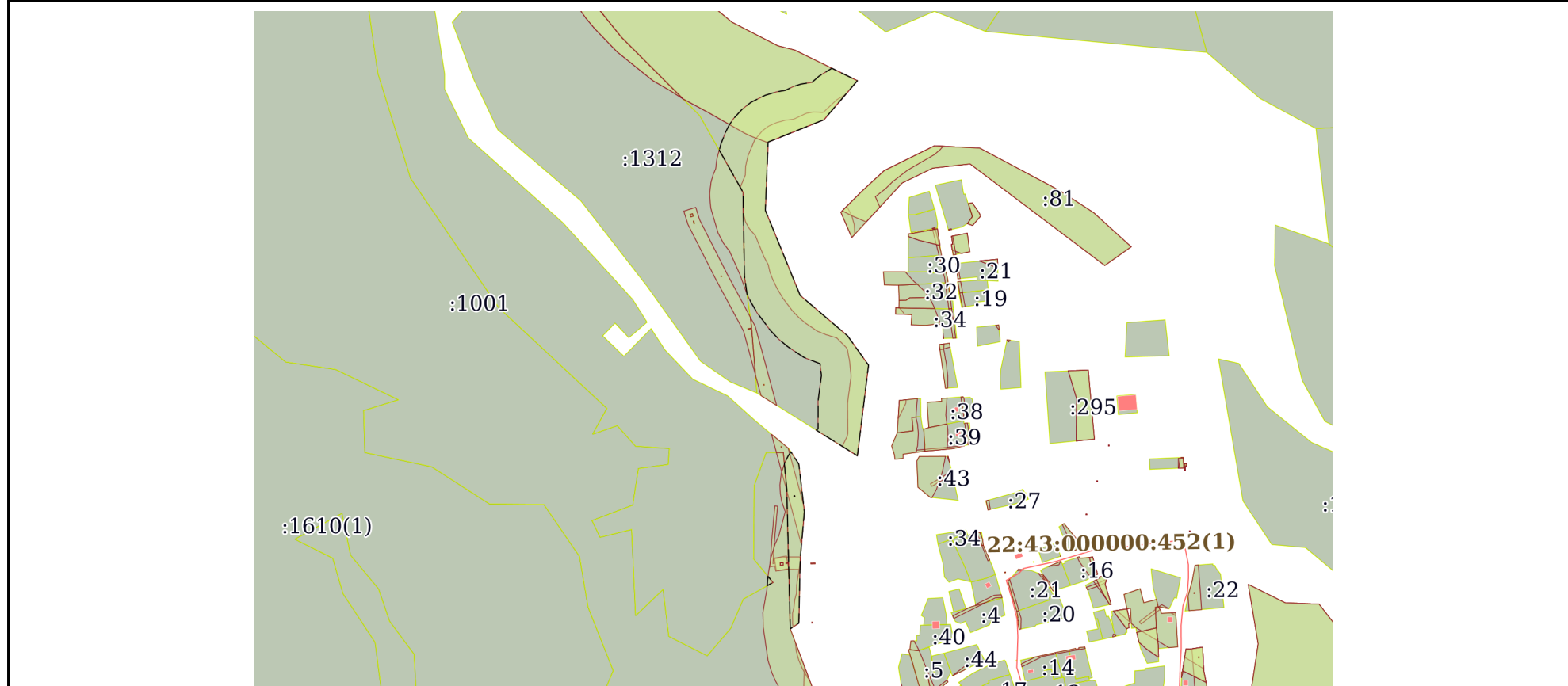
полное наименование должности

инициалы, фамилия

Выписка из Единого государственного реестра недвижимости об объекте недвижимости
Сведения о частях земельного участка

Земельный участок			
вид объекта недвижимости			
Лист № 1 раздела 4	Всего листов раздела 4: 5	Всего разделов: 7	Всего листов выписки: 33
05.07.2024г. № КУВИ-001/2024-176152465			
Кадастровый номер:		22:43:040001:1240	

План (чертеж, схема) части земельного участка Учетный номер части: 22:43:040001:1240/1



Масштаб 1:10000 Условные обозначения:

 ДОКУМЕНТ ПОДПИСАН ЭЛЕКТРОННОЙ ПОДПИСЬЮ Сертификат: 00BV056B7401CB38D2B3576ACDC8425108 Владелец: ФЕДЕРАЛЬНАЯ СЛУЖБА ГОСУДАРСТВЕННОЙ РЕГИСТРАЦИИ, КАДАСТРА И КАРТОГРАФИИ Действителен: с 27.06.2023 по 19.09.2024	инициалы, фамилия
полное наименование должности	

Земельный участок

вид объекта недвижимости

Лист № 2 раздела 4

Всего листов раздела 4: 5

Всего разделов: 7

Всего листов выписки: 33


05.07.2024г. № КУВИ-001/2024-176152465

Кадастровый номер:

22:43:040001:1240

План (чертеж, схема) части земельного участка

Учетный номер части: 22:43:040001:1240/2



Масштаб 1:6000

Условные обозначения:

ДОКУМЕНТ ПОДПИСАН
ЭЛЕКТРОННОЙ ПОДПИСЬЮ

Сертификат: 00ВВ056В7401СВ38D2В3576АСDC8425108

Владелец: ФЕДЕРАЛЬНАЯ СЛУЖБА ГОСУДАРСТВЕННОЙ

РЕГИСТРАЦИИ, КАДАСТРА И КАРТОГРАФИИ

Действителен: с 27.06.2023 по 19.09.2024

полное наименование должности

инициалы, фамилия

Земельный участок

вид объекта недвижимости

Лист № 3 раздела 4

Всего листов раздела 4: 5

Всего разделов: 7

Всего листов выписки: 33

05.07.2024г. № КУВИ-001/2024-176152465

Кадастровый номер:

22:43:040001:1240

План (чертеж, схема) части земельного участка

Учетный номер части: 22:43:040001:1240/3



Масштаб 1:9000

Условные обозначения:



ДОКУМЕНТ ПОДПИСАН
ЭЛЕКТРОННОЙ ПОДПИСЬЮ

Сертификат: 00ВВ056В7401СВ38D2В3576АСDС8425108

Владелец: ФЕДЕРАЛЬНАЯ СЛУЖБА ГОСУДАРСТВЕННОЙ

РЕГИСТРАЦИИ, КАДАСТРА И КАРТОГРАФИИ

Действителен: с 27.06.2023 по 19.09.2024

полное наименование должности

инициалы, фамилия

Земельный участок

вид объекта недвижимости

Лист № 4 раздела 4

Всего листов раздела 4: 5

Всего разделов: 7

Всего листов выписки: 33

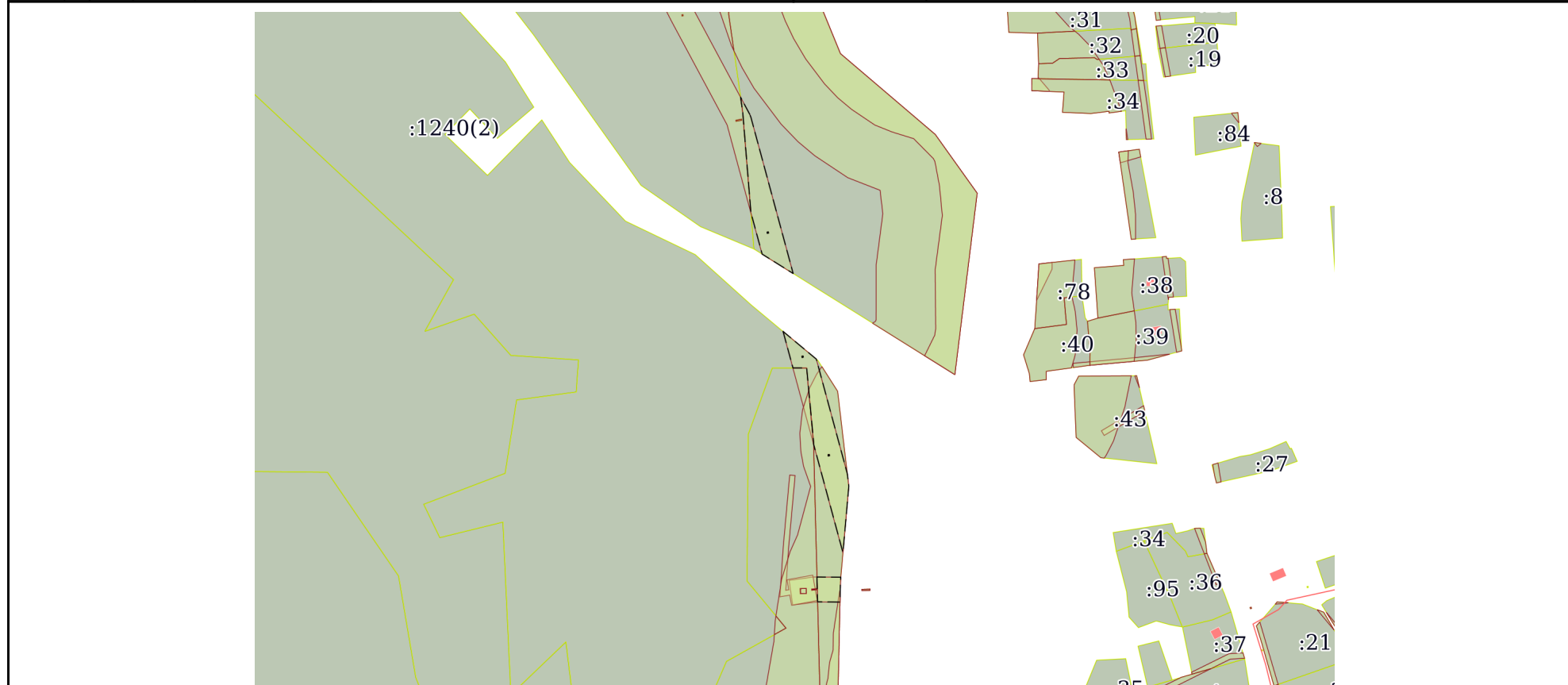
05.07.2024г. № КУВИ-001/2024-176152465

Кадастровый номер:

22:43:040001:1240

План (чертеж, схема) части земельного участка

Учетный номер части: 22:43:040001:1240/4



Масштаб 1:5000

Условные обозначения:



ДОКУМЕНТ ПОДПИСАН
ЭЛЕКТРОННОЙ ПОДПИСЬЮ

Сертификат: 00ВВ056В7401СВ38D2В3576АСDС8425108

Владелец: ФЕДЕРАЛЬНАЯ СЛУЖБА ГОСУДАРСТВЕННОЙ

РЕГИСТРАЦИИ, КАДАСТРА И КАРТОГРАФИИ

Действителен: с 27.06.2023 по 19.09.2024

полное наименование должности

инициалы, фамилия

Земельный участок

вид объекта недвижимости

Лист № 5 раздела 4

Всего листов раздела 4: 5

Всего разделов: 7

Всего листов выписки: 33

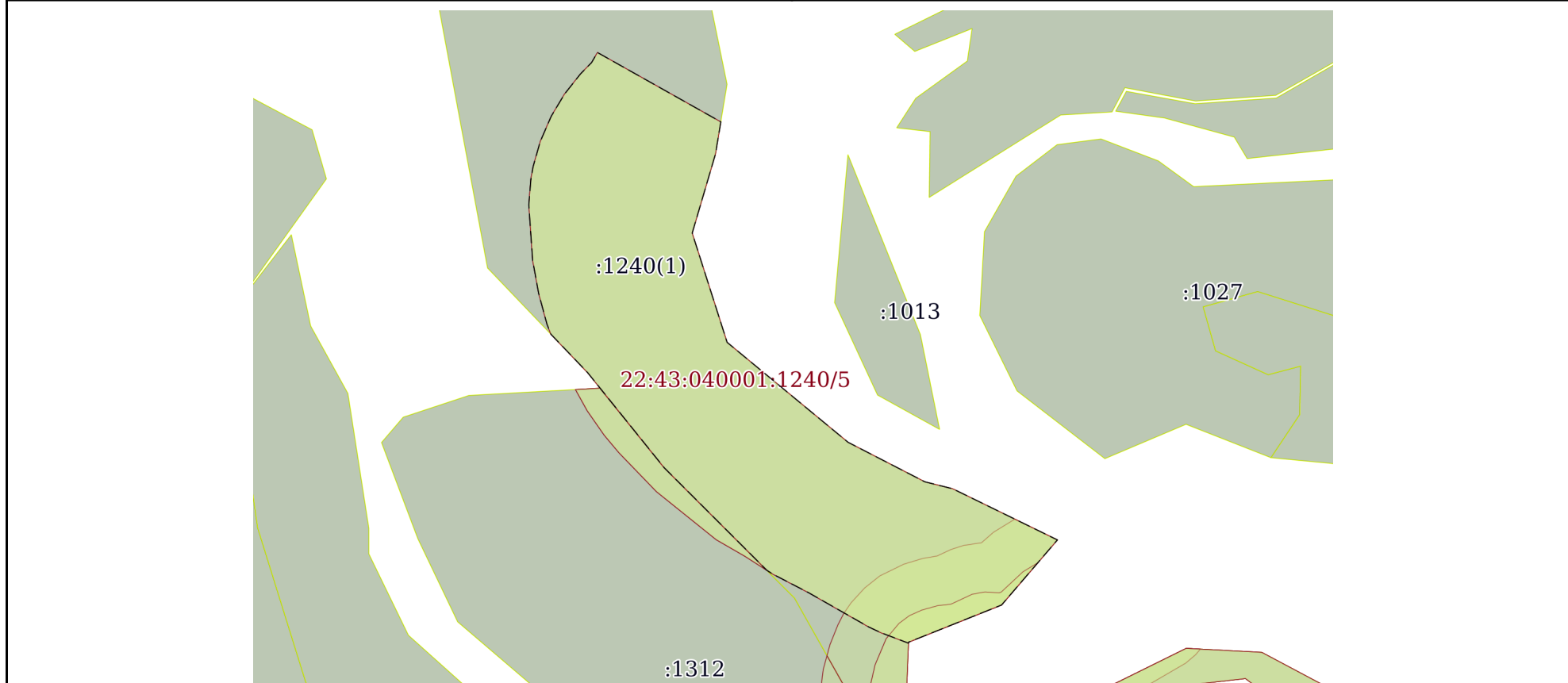
05.07.2024г. № КУВИ-001/2024-176152465

Кадастровый номер:

22:43:040001:1240

План (чертеж, схема) части земельного участка

Учетный номер части: 22:43:040001:1240/5



Масштаб 1:6000

Условные обозначения:



ДОКУМЕНТ ПОДПИСАН
ЭЛЕКТРОННОЙ ПОДПИСЬЮ

Сертификат: 00ВВ056В7401СВ38D2В3576АСDС8425108

Владелец: ФЕДЕРАЛЬНАЯ СЛУЖБА ГОСУДАРСТВЕННОЙ

РЕГИСТРАЦИИ, КАДАСТРА И КАРТОГРАФИИ

Действителен: с 27.06.2023 по 19.09.2024

полное наименование должности

инициалы, фамилия

Выписка из Единого государственного реестра недвижимости об объекте недвижимости
Сведения о частях земельного участка

Земельный участок		
вид объекта недвижимости		
Лист № 1 раздела 4.1	Всего листов раздела 4.1: 2	Всего разделов: 7
05.07.2024г. № КУВИ-001/2024-176152465		
Кадастровый номер:		22:43:040001:1240
Учетный номер части	Площадь, м2	Содержание ограничения в использовании или ограничения права на объект недвижимости или обременения объекта недвижимости
1	2	3
22:43:040001:1240/1	58871	вид ограничения (обременения): ограничения прав на земельный участок, предусмотренные статьей 56 Земельного кодекса Российской Федерации; Срок действия: не установлен; реквизиты документа-основания: водный кодекс Российской Федерации от 03.06.2006 № 74-ФЗ выдан: Государственная Дума Российской Федерации; Содержание ограничения (обременения): Ограничения использования территории водоохраной зоны (ВЗ) определены ч. 15, 16 ст. 65 Водного кодекса РФ от 03.06.2006 N 74-ФЗ; Реестровый номер границы: 22:43-6.270; Вид зоны по документу: Водоохранная зона р. Сибирячиха (Сибирка), МО Сибирячихинский сельсовет с. Александровка, с. Сибирячиха; Тип зоны: Водоохранная зона; Индекс: -
22:43:040001:1240/2	111103	вид ограничения (обременения): ограничения прав на земельный участок, предусмотренные статьей 56 Земельного кодекса Российской Федерации; Срок действия: не установлен; реквизиты документа-основания: постановление «Об утверждении правил установления на местности границ водоохранных зон и границ прибрежных защитных полос водных объектов» от 10.01.2009 № 17 выдан: Правительство Российской Федерации; Содержание ограничения (обременения): Ограничения использования территории водоохраной зоны (ВЗ) определены ч. 15, 16 ст. 65 Водного кодекса РФ от 03.06.2006 N 74-ФЗ; Реестровый номер границы: 22:43-6.132; Вид зоны по документу: Водоохранная зона р. Ануй, МО Тополинский сельсовет п. Тог-Алтай, с. Топольное, МО Солонешенский сельсовет с. Искра, с. Солонешное, МО Сибирячихинский сельсовет п. Ануйский, п. Садовый, с. Сибирячиха, МО Березовский сельсовет с. Березовка; Тип зоны: Водоохранная зона; Индекс: -
22:43:040001:1240/3	20358	вид ограничения (обременения): ограничения прав на земельный участок, предусмотренные статьей 56 Земельного кодекса Российской Федерации; Срок действия: не установлен; реквизиты документа-основания: водный кодекс Российской Федерации от 03.06.2006 № 74-ФЗ выдан: Государственная Дума Российской Федерации; Содержание ограничения (обременения): Ограничения использования территории прибрежной защитной полосы (ПЗП) определены ч. 15, 16, 17 ст. 65 Водного кодекса РФ от 03.06.2006 N 74-ФЗ; Реестровый номер границы: 22:43-6.205; Вид зоны по документу: Прибрежная защитная полоса р. Сибирячиха (Сибирка), МО Сибирячихинский сельсовет с. Александровка, с. Сибирячиха; Тип зоны: Прибрежная защитная полоса; Индекс: -
22:43:040001:1240/4	5303	вид ограничения (обременения): ограничения прав на земельный участок, предусмотренные статьей 56 Земельного кодекса Российской Федерации; Срок действия: не установлен; реквизиты документа-основания: сопроводительное письмо от 28.07.2014 № б/н выдан: Иванов Виталий Владимирович; Содержание ограничения (обременения): В соответствии с "Правилами



ДОКУМЕНТ ПОДПИСАН
ЭЛЕКТРОННОЙ ПОДПИСЬЮ

Сертификат: 00BV056B7401CB38D2B3576ACDC8425108

Владелец: ФЕДЕРАЛЬНАЯ СЛУЖБА ГОСУДАРСТВЕННОЙ
РЕГИСТРАЦИИ, КАДАСТРА И КАРТОГРАФИИ
Действителен: с 27.06.2023 по 19.09.2024

полное наименование должности

инициалы, фамилия

Земельный участок			
вид объекта недвижимости			
Лист № 2 раздела 4.1	Всего листов раздела 4.1: 2	Всего разделов: 7	Всего листов выписки: 33
05.07.2024г. № КУВИ-001/2024-176152465			
Кадастровый номер:		22:43:040001:1240	
		установления охранных зон объектов электросетевого хозяйства и особых условий использования земельных участков, расположенных в границах таких зон", утвержденными постановлением Правительства РФ от 24.02.2009 г. № 160; Реестровый номер границы: 22:43-6.147; Вид зоны по документу: охранный зона электросетевого комплекса № Б-5 110/10 кВ Солонешенского района филиала ОАО "Алтайэнерго" Белокурихинские электрические сети по территории Солонешенского района Алтайского края; Тип зоны: Охранный зона инженерных коммуникаций	
22:43:040001:1240/5	111103	вид ограничения (обременения): ограничения прав на земельный участок, предусмотренные статьей 56 Земельного кодекса Российской Федерации; Срок действия: не установлен; реквизиты документа-основания: водный кодекс Российской Федерации от 03.06.2006 № 74-ФЗ выдан: Государственная Дума Российской Федерации; Содержание ограничения (обременения): Ограничения использования территории прибрежной защитной полосы (ПЗП) определены ч. 15, 16, 17 ст. 65 Водного кодекса РФ от 03.06.2006 N 74-ФЗ; Реестровый номер границы: 22:43-6.140; Вид зоны по документу: Прибрежная защитная полоса р. Ануй, МО Тополинский сельсовет п. Тог-Алтай, с. Топольное, МО Солонешенский сельсовет с. Искра, с. Солонешное, МО Сибирячихинский сельсовет п. Ануйский, п. Садовый, с. Сибирячиха, МО Березовский сельсовет с. Березовка; Тип зоны: Прибрежная защитная полоса; Индекс: -	

полное наименование должности	 ДОКУМЕНТ ПОДПИСАН ЭЛЕКТРОННОЙ ПОДПИСЬЮ Сертификат: 00BV056B7401CB38D2B3576ACDC8425108 Владелец: ФЕДЕРАЛЬНАЯ СЛУЖБА ГОСУДАРСТВЕННОЙ РЕГИСТРАЦИИ, КАДАСТРА И КАРТОГРАФИИ Действителен: с 27.06.2023 по 19.09.2024	инициалы, фамилия
-------------------------------	---	-------------------

Выписка из Единого государственного реестра недвижимости об объекте недвижимости

Сведения о частях земельного участка

Земельный участок			
вид объекта недвижимости			
Лист № 1 раздела 4.2	Всего листов раздела 4.2: 12	Всего разделов: 7	Всего листов выписки: 33
05.07.2024г. № КУВИ-001/2024-176152465			
Кадастровый номер:		22:43:040001:1240	

Сведения о характерных точках границы части (частей) земельного участка				
Учетный номер части: 22:43:040001:1240/1				
Система координат МСК-22, зона 3				
Номер точки	Координаты, м		Описание закрепления на местности	Средняя квадратичная погрешность определения координат характерных точек границ земельного участка, м
	X	Y		
1	2	3	4	5
1	424842.79	3201509.99	-	-
2	424771.54	3201550.15	-	-
3	424630.1	3201552.51	-	-
4	424599.6	3201556.87	-	-
5	424585.4	3201563.69	-	1
6	424567.86	3201573.88	-	1
7	424537.65	3201596.68	-	1
8	424522.73	3201611.04	-	1
9	424510.83	3201625.24	-	1
10	424492.31	3201653.11	-	1
11	424481.69	3201680.34	-	1
12	424461.83	3201682.68	-	1
13	424418.86	3201677.09	-	1
14	424372.22	3201677.04	-	1
15	424370.72	3201676.23	-	1
16	424369.43	3201673.94	-	-
17	424325.98	3201743.46	-	-
18	424479.22	3201762.32	-	-
19	424528.73	3201726.96	-	-
20	424597.09	3201646.81	-	-
21	424740.91	3201587.89	-	-

 ДОКУМЕНТ ПОДПИСАН ЭЛЕКТРОННОЙ ПОДПИСЬЮ Сертификат: 00ВВ056В7401СВ38D2В3576АСDC8425108 Владелец: ФЕДЕРАЛЬНАЯ СЛУЖБА ГОСУДАРСТВЕННОЙ РЕГИСТРАЦИИ, КАДАСТРА И КАРТОГРАФИИ Действителен: с 27.06.2023 по 19.09.2024	инициалы, фамилия
полное наименование должности	

Земельный участок

вид объекта недвижимости

Лист № 2 раздела 4.2

Всего листов раздела 4.2: 12

Всего разделов: 7

Всего листов выписки: 33

05.07.2024г. № КУВИ-001/2024-176152465

Кадастровый номер:

22:43:040001:1240

1	2	3	4	5
22	424856.41	3201592.59	-	-
23	424894.13	3201686.88	-	-
24	424960.14	3201743.46	-	-
25	424981.2	3201700.37	-	-
26	424967.91	3201678.73	-	1
27	424957.28	3201666.61	-	1
28	424954.42	3201648.08	-	1
29	424950.4	3201635.63	-	1
30	424943.81	3201621.56	-	1
31	424941.24	3201606.73	-	1
32	424935.49	3201587.75	-	1
33	424923.61	3201563.5	-	1
34	424911.4	3201548.16	-	1
35	424896.41	3201534.45	-	1
36	424886.08	3201527.32	-	1
37	424885.64	3201527.02	-	1
38	424874	3201521.06	-	1
39	424853.78	3201512.96	-	1
1	424842.79	3201509.99	-	-
1	424118.21	3201591.8	-	1
2	424106.38	3201591.07	-	-
3	424111.85	3201600.87	-	-
4	424122.07	3201592.4	-	-
1	424118.21	3201591.8	-	1
1	424257.3	3201636.6	-	-
2	424258.28	3201636.4	-	-
3	424258.48	3201637.38	-	-
4	424257.5	3201637.58	-	-
1	424257.3	3201636.6	-	-



ДОКУМЕНТ ПОДПИСАН
ЭЛЕКТРОННОЙ ПОДПИСЬЮ

Сертификат: 00ВВ056В7401СВ38D2В3576АСDС8425108

Владелец: ФЕДЕРАЛЬНАЯ СЛУЖБА ГОСУДАРСТВЕННОЙ

РЕГИСТРАЦИИ, КАДАСТРА И КАРТОГРАФИИ

Действителен: с 27.06.2023 по 19.09.2024

полное наименование должности

инициалы, фамилия

Земельный участок

вид объекта недвижимости

Лист № 3 раздела 4.2

Всего листов раздела 4.2: 12

Всего разделов: 7

Всего листов выписки: 33

05.07.2024г. № КУВИ-001/2024-176152465

Кадастровый номер:

22:43:040001:1240

1	2	3	4	5
1	424314.6	3201620.8	-	1
2	424312.39	3201620.09	-	-
3	424269.65	3201624.1	-	-
4	424033.42	3201630.04	-	-
5	424043.1	3201644.46	-	-
6	424151.54	3201646.82	-	-
7	424231.69	3201653.89	-	-
8	424311.85	3201644.46	-	-
9	424332.69	3201631.2	-	-
10	424326.25	3201626.76	-	1
1	424314.6	3201620.8	-	1



ДОКУМЕНТ ПОДПИСАН
ЭЛЕКТРОННОЙ ПОДПИСЬЮ

Сертификат: 00ВВ056В7401СВ38D2В3576АСDС8425108

Владелец: ФЕДЕРАЛЬНАЯ СЛУЖБА ГОСУДАРСТВЕННОЙ

РЕГИСТРАЦИИ, КАДАСТРА И КАРТОГРАФИИ

Действителен: с 27.06.2023 по 19.09.2024

полное наименование должности

инициалы, фамилия

Земельный участок

вид объекта недвижимости

Лист № 4 раздела 4.2

Всего листов раздела 4.2: 12

Всего разделов: 7

Всего листов выписки: 33

05.07.2024г. № КУВИ-001/2024-176152465

Кадастровый номер:

22:43:040001:1240

Сведения о характерных точках границы части (частей) земельного участка

Учетный номер части: 22:43:040001:1240/2

Система координат МСК-22, зона 3

Номер точки	Координаты, м		Описание закрепления на местности	Средняя квадратичная погрешность определения координат характерных точек границ земельного участка, м
	X	Y		
1	2	3	4	5
1	425326.03	3201209.83	-	1
2	425299.95	3201207.73	-	1
3	425244.15	3201211.56	-	1
4	425210.36	3201217.66	-	1
5	425178.8	3201226.18	-	1
6	425168.72	3201230.13	-	-
7	425129.88	3201267.25	-	-
8	425033.22	3201345.05	-	-
9	424929.39	3201448.88	-	-
10	424925.52	3201454.91	-	1
11	424906.78	3201490.99	-	1
12	424871.75	3201552.46	-	1
13	424866.17	3201564.3	-	1
14	424863.04	3201572.51	-	1
15	424855.41	3201592.55	-	-
16	424856.41	3201592.59	-	-
17	424894.13	3201686.88	-	-
18	424960.14	3201743.46	-	-
19	425012	3201637.38	-	-
20	425019.08	3201609.08	-	-
21	425059.15	3201531.29	-	-
22	425103.95	3201477.07	-	-
23	425160.52	3201408.7	-	-
24	425271.33	3201373.34	-	-



ДОКУМЕНТ ПОДПИСАН
ЭЛЕКТРОННОЙ ПОДПИСЬЮ

Сертификат: 00ВВ056В7401СВ38Д2В3576АСДС8425108

Владелец: ФЕДЕРАЛЬНАЯ СЛУЖБА ГОСУДАРСТВЕННОЙ

РЕГИСТРАЦИИ, КАДАСТРА И КАРТОГРАФИИ

Действителен: с 27.06.2023 по 19.09.2024

полное наименование должности

инициалы, фамилия

Земельный участок

вид объекта недвижимости

Лист № 5 раздела 4.2

Всего листов раздела 4.2: 12

Всего разделов: 7

Всего листов выписки: 33

05.07.2024г. № КУВИ-001/2024-176152465

Кадастровый номер:

22:43:040001:1240

1	2	3	4	5
25	425351.48	3201396.91	-	-
26	425384.07	3201402.34	-	-
27	425454.43	3201277.31	-	1
28	425444.18	3201271.32	-	1
29	425432.71	3201260.09	-	1
30	425412.19	3201243.85	-	1
31	425389.73	3201230.43	-	1
32	425364.08	3201219.3	-	1
33	425338.91	3201212.15	-	1
1	425326.03	3201209.83	-	1



ДОКУМЕНТ ПОДПИСАН
ЭЛЕКТРОННОЙ ПОДПИСЬЮ

Сертификат: 00ВВ056В7401СВ38D2В3576АСDС8425108

Владелец: ФЕДЕРАЛЬНАЯ СЛУЖБА ГОСУДАРСТВЕННОЙ

РЕГИСТРАЦИИ, КАДАСТРА И КАРТОГРАФИИ

Действителен: с 27.06.2023 по 19.09.2024

полное наименование должности

инициалы, фамилия

Земельный участок

вид объекта недвижимости

Лист № 6 раздела 4.2

Всего листов раздела 4.2: 12

Всего разделов: 7

Всего листов выписки: 33

05.07.2024г. № КУВИ-001/2024-176152465

Кадастровый номер:

22:43:040001:1240

Сведения о характерных точках границы части (частей) земельного участка

Учетный номер части: 22:43:040001:1240/3

Система координат МСК-22, зона 3

Номер точки	Координаты, м		Описание закрепления на местности	Средняя квадратичная погрешность определения координат характерных точек границ земельного участка, м
	X	Y		
1	2	3	4	5
1	424779.76	3201545.52	-	-
2	424771.54	3201550.15	-	-
3	424736.41	3201550.74	-	-
4	424721.48	3201554.46	-	1
5	424710.08	3201560.82	-	1
6	424698.24	3201571.12	-	1
7	424662.58	3201585.6	-	1
8	424648.92	3201592.97	-	1
9	424637.47	3201595.45	-	1
10	424624.82	3201600.23	-	1
11	424609.73	3201607.38	-	1
12	424592.52	3201617.59	-	1
13	424571.63	3201633.37	-	1
14	424559.82	3201644.58	-	1
15	424550.03	3201656.28	-	1
16	424536.81	3201675.9	-	1
17	424530.9	3201690.6	-	1
18	424525.31	3201708.68	-	1
19	424508.42	3201725.4	-	1
20	424505.82	3201726.71	-	1
21	424485.36	3201730.53	-	1
22	424460.29	3201732.92	-	1
23	424414.83	3201726.93	-	1
24	424364.37	3201727.3	-	1



ДОКУМЕНТ ПОДПИСАН
ЭЛЕКТРОННОЙ ПОДПИСЬЮ

Сертификат: 00ВВ056В7401СВ38D2В3576АСDС8425108

Владелец: ФЕДЕРАЛЬНАЯ СЛУЖБА ГОСУДАРСТВЕННОЙ

РЕГИСТРАЦИИ, КАДАСТРА И КАРТОГРАФИИ

Действителен: с 27.06.2023 по 19.09.2024

полное наименование должности

инициалы, фамилия

Земельный участок

вид объекта недвижимости

Лист № 7 раздела 4.2

Всего листов раздела 4.2: 12

Всего разделов: 7

Всего листов выписки: 33

05.07.2024г. № КУВИ-001/2024-176152465

Кадастровый номер:

22:43:040001:1240

1	2	3	4	5
25	424359.33	3201726.56	-	1
26	424343.08	3201718.34	-	1
27	424341.9	3201717.98	-	-
28	424325.98	3201743.46	-	-
29	424479.22	3201762.32	-	-
30	424528.73	3201726.96	-	-
31	424597.09	3201646.81	-	-
32	424740.91	3201587.89	-	-
33	424856.41	3201592.59	-	-
34	424894.13	3201686.88	-	-
35	424936.83	3201723.48	-	-
36	424927.78	3201708.56	-	1
37	424907.44	3201686.8	-	1
38	424906.43	3201684.5	-	1
39	424907.38	3201669.98	-	1
40	424905.02	3201657.14	-	1
41	424894.94	3201635.57	-	1
42	424893.44	3201622.13	-	1
43	424889	3201606.18	-	1
44	424883.3	3201593.45	-	1
45	424875.5	3201582.98	-	1
46	424863.04	3201572.51	-	1
47	424859.98	3201569.94	-	1
48	424833.56	3201558.77	-	1
49	424815.19	3201554.53	-	1
50	424800.61	3201554.11	-	1
51	424780.85	3201545.68	-	1
1	424779.76	3201545.52	-	-
1	424060.19	3201633.99	-	1



ДОКУМЕНТ ПОДПИСАН
ЭЛЕКТРОННОЙ ПОДПИСЬЮ

Сертификат: 00ВВ056В7401СВ38Д2В3576АСДС8425108

Владелец: ФЕДЕРАЛЬНАЯ СЛУЖБА ГОСУДАРСТВЕННОЙ

РЕГИСТРАЦИИ, КАДАСТРА И КАРТОГРАФИИ

Действителен: с 27.06.2023 по 19.09.2024

полное наименование должности

инициалы, фамилия

Земельный участок

вид объекта недвижимости

Лист № 8 раздела 4.2

Всего листов раздела 4.2: 12

Всего разделов: 7

Всего листов выписки: 33

05.07.2024г. № КУВИ-001/2024-176152465

Кадастровый номер:

22:43:040001:1240

1	2	3	4	5
2	424042.15	3201634.06	-	1
3	424036.72	3201634.95	-	-
4	424043.1	3201644.46	-	-
5	424144.39	3201646.66	-	-
6	424142.53	3201646.08	-	1
7	424107.68	3201640.91	-	1
8	424093.4	3201640.67	-	1
9	424082.58	3201637.64	-	1
10	424069.76	3201636.38	-	1
1	424060.19	3201633.99	-	1



ДОКУМЕНТ ПОДПИСАН
ЭЛЕКТРОННОЙ ПОДПИСЬЮ

Сертификат: 00ВВ056В7401СВ38D2В3576АСDС8425108

Владелец: ФЕДЕРАЛЬНАЯ СЛУЖБА ГОСУДАРСТВЕННОЙ

РЕГИСТРАЦИИ, КАДАСТРА И КАРТОГРАФИИ

Действителен: с 27.06.2023 по 19.09.2024

полное наименование должности

инициалы, фамилия

Земельный участок

вид объекта недвижимости

Лист № 9 раздела 4.2

Всего листов раздела 4.2: 12

Всего разделов: 7

Всего листов выписки: 33

05.07.2024г. № КУВИ-001/2024-176152465

Кадастровый номер:

22:43:040001:1240

Сведения о характерных точках границы части (частей) земельного участка

Учетный номер части: 22:43:040001:1240/4

Система координат МСК-22, зона 3

Номер точки	Координаты, м		Описание закрепления на местности	Средняя квадратичная погрешность определения координат характерных точек границ земельного участка, м
	X	Y		
1	2	3	4	5
1	424445.33	3201585.11	-	-
2	424446.31	3201584.91	-	-
3	424446.51	3201585.89	-	-
4	424445.53	3201586.09	-	-
1	424445.33	3201585.11	-	-
1	424545.75	3201570.24	-	0.5
2	424560.18	3201562.5	-	-
3	424547.59	3201564.3	-	-
4	424462.74	3201571.23	-	-
5	424427.71	3201580.71	-	-
6	424411.35	3201606.88	-	-
7	424543.42	3201571.16	-	0.5
1	424545.75	3201570.24	-	0.5
1	424257.3	3201636.6	-	-
2	424258.28	3201636.4	-	-
3	424258.48	3201637.38	-	-
4	424257.5	3201637.58	-	-
1	424257.3	3201636.6	-	-
1	424340.48	3201614.47	-	-
2	424341.46	3201614.27	-	-
3	424341.66	3201615.25	-	-
4	424340.68	3201615.45	-	-
1	424340.48	3201614.47	-	-
1	424362.43	3201598.38	-	-



ДОКУМЕНТ ПОДПИСАН
ЭЛЕКТРОННОЙ ПОДПИСЬЮ

Сертификат: 00ВВ056В7401СВ38D2В3576АСDС8425108

Владелец: ФЕДЕРАЛЬНАЯ СЛУЖБА ГОСУДАРСТВЕННОЙ

РЕГИСТРАЦИИ, КАДАСТРА И КАРТОГРАФИИ

Действителен: с 27.06.2023 по 19.09.2024

полное наименование должности

инициалы, фамилия

Земельный участок

вид объекта недвижимости

Лист № 10 раздела 4.2

Всего листов раздела 4.2: 12

Всего разделов: 7

Всего листов выписки: 33

05.07.2024г. № КУВИ-001/2024-176152465

Кадастровый номер:

22:43:040001:1240

1	2	3	4	5
2	424331.6	3201606.73	-	-
3	424331.6	3201618.29	-	-
4	424269.65	3201624.1	-	-
5	424267.19	3201624.16	-	-
6	424175.63	3201648.95	-	-
7	424231.69	3201653.89	-	-
8	424242.07	3201652.67	-	-
9	424339.05	3201626.44	-	-
1	424362.43	3201598.38	-	-
1	424154.97	3201626.98	-	-
2	424134.05	3201627.51	-	-
3	424133.89	3201646.44	-	-
4	424151.54	3201646.82	-	-
5	424154.86	3201647.11	-	-
1	424154.97	3201626.98	-	-



ДОКУМЕНТ ПОДПИСАН
ЭЛЕКТРОННОЙ ПОДПИСЬЮ

Сертификат: 00ВВ056В7401СВ38D2В3576АСDС8425108

Владелец: ФЕДЕРАЛЬНАЯ СЛУЖБА ГОСУДАРСТВЕННОЙ

РЕГИСТРАЦИИ, КАДАСТРА И КАРТОГРАФИИ

Действителен: с 27.06.2023 по 19.09.2024

полное наименование должности

инициалы, фамилия

Земельный участок

вид объекта недвижимости

Лист № 11 раздела 4.2

Всего листов раздела 4.2: 12

Всего разделов: 7

Всего листов выписки: 33

05.07.2024г. № КУВИ-001/2024-176152465

Кадастровый номер:

22:43:040001:1240

Сведения о характерных точках границы части (частей) земельного участка

Учетный номер части: 22:43:040001:1240/5

Система координат МСК-22, зона 3

Номер точки	Координаты, м		Описание закрепления на местности	Средняя квадратичная погрешность определения координат характерных точек границ земельного участка, м
	X	Y		
1	2	3	4	5
1	425326.03	3201209.83	-	1
2	425299.95	3201207.73	-	1
3	425244.15	3201211.56	-	1
4	425210.36	3201217.66	-	1
5	425178.8	3201226.18	-	1
6	425168.72	3201230.13	-	-
7	425129.88	3201267.25	-	-
8	425033.22	3201345.05	-	-
9	424929.39	3201448.88	-	-
10	424925.52	3201454.91	-	1
11	424906.78	3201490.99	-	1
12	424871.75	3201552.46	-	1
13	424866.17	3201564.3	-	1
14	424863.04	3201572.51	-	1
15	424855.41	3201592.55	-	-
16	424856.41	3201592.59	-	-
17	424894.13	3201686.88	-	-
18	424960.14	3201743.46	-	-
19	425012	3201637.38	-	-
20	425019.08	3201609.08	-	-
21	425059.15	3201531.29	-	-
22	425103.95	3201477.07	-	-
23	425160.52	3201408.7	-	-
24	425271.33	3201373.34	-	-



ДОКУМЕНТ ПОДПИСАН
ЭЛЕКТРОННОЙ ПОДПИСЬЮ

Сертификат: 00ВВ056В7401СВ38D2В3576АСDC8425108

Владелец: ФЕДЕРАЛЬНАЯ СЛУЖБА ГОСУДАРСТВЕННОЙ

РЕГИСТРАЦИИ, КАДАСТРА И КАРТОГРАФИИ

Действителен: с 27.06.2023 по 19.09.2024

полное наименование должности

инициалы, фамилия

Земельный участок

вид объекта недвижимости

Лист № 12 раздела 4.2

Всего листов раздела 4.2: 12

Всего разделов: 7

Всего листов выписки: 33

05.07.2024г. № КУВИ-001/2024-176152465

Кадастровый номер:

22:43:040001:1240

1	2	3	4	5
25	425351.48	3201396.91	-	-
26	425384.07	3201402.34	-	-
27	425454.43	3201277.31	-	1
28	425444.18	3201271.32	-	1
29	425432.71	3201260.09	-	1
30	425412.19	3201243.85	-	1
31	425389.73	3201230.43	-	1
32	425364.08	3201219.3	-	1
33	425338.91	3201212.15	-	1
1	425326.03	3201209.83	-	1



ДОКУМЕНТ ПОДПИСАН
ЭЛЕКТРОННОЙ ПОДПИСЬЮ

Сертификат: 00ВВ056В7401СВ38D2В3576АСDС8425108

Владелец: ФЕДЕРАЛЬНАЯ СЛУЖБА ГОСУДАРСТВЕННОЙ

РЕГИСТРАЦИИ, КАДАСТРА И КАРТОГРАФИИ

Действителен: с 27.06.2023 по 19.09.2024

полное наименование должности

инициалы, фамилия

Филиал публично-правовой компании "Роскадастр" по Алтайскому краю
полное наименование органа регистрации прав
Выписка из Единого государственного реестра недвижимости об объекте недвижимости

Сведения о характеристиках объекта недвижимости

В Единый государственный реестр недвижимости внесены следующие сведения:

Раздел 1 Лист 1

Земельный участок			
вид объекта недвижимости			
Лист № 1 раздела 1	Всего листов раздела 1: 3	Всего разделов: 4	Всего листов выписки: 6
05.07.2024г. № КУВИ-001/2024-176152008			
Кадастровый номер:	22:43:040001:1343		
Номер кадастрового квартала:	22:43:040001		
Дата присвоения кадастрового номера:	02.03.2020		
Ранее присвоенный государственный учетный номер:	данные отсутствуют		
Местоположение:	Российская Федерация, Алтайский край, район Солонешенский, с. Сибирячиха, урочище "Лубягин-Баня"		
Площадь:	112675 +/- 2937		
Кадастровая стоимость, руб.:	137463.5		
Кадастровые номера расположенных в пределах земельного участка объектов недвижимости:	данные отсутствуют		
Кадастровые номера объектов недвижимости, из которых образован объект недвижимости:	данные отсутствуют		
Кадастровые номера образованных объектов недвижимости:	данные отсутствуют		
Категория земель:	Земли сельскохозяйственного назначения		
Виды разрешенного использования:	Животноводство: скотоводство: сенокосение		
Сведения о кадастровом инженере:	Меркулов Антон Иванович, договор на выполнение кадастровых работ от 05.03.2018 № 105, дата завершения кадастровых работ: 17.07.2019		
Сведения о лесах, водных объектах и об иных природных объектах, расположенных в пределах земельного участка:	данные отсутствуют		
Сведения о том, что земельный участок полностью расположен в границах зоны с особыми условиями использования территории, территории объекта культурного наследия, публичного сервитута:	данные отсутствуют		
Сведения о том, что земельный участок расположен в границах особой экономической зоны, территории опережающего развития, зоны территориального развития в Российской Федерации, игровой зоны:	данные отсутствуют		

полное наименование должности	 ДОКУМЕНТ ПОДПИСАН ЭЛЕКТРОННОЙ ПОДПИСЬЮ	инициалы, фамилия
	Сертификат: 00ВВ056В7401СВ38D2В3576АСDС8425108 Владелец: ФЕДЕРАЛЬНАЯ СЛУЖБА ГОСУДАРСТВЕННОЙ РЕГИСТРАЦИИ, КАДАСТРА И КАРТОГРАФИИ Действителен: с 27.06.2023 по 19.09.2024	

Земельный участок			
вид объекта недвижимости			
Лист № 2 раздела 1	Всего листов раздела 1: 3	Всего разделов: 4	Всего листов выписки: 6
05.07.2024г. № КУВИ-001/2024-176152008			
Кадастровый номер:		22:43:040001:1343	
Сведения о том, что земельный участок расположен в границах особо охраняемой природной территории, Байкальской природной территории и ее экологических зон, лесопарковом зеленом поясе, охотничьего угодья, лесничества:		данные отсутствуют	
Сведения о расположении земельного участка и (или) расположенного на нем объекта недвижимости в границах территории, в отношении которой принято решение о резервировании земель для государственных или муниципальных нужд:		данные отсутствуют	
Сведения о результатах проведения государственного земельного надзора:		данные отсутствуют	
Сведения о расположении земельного участка в границах территории, в отношении которой утвержден проект межевания территории:		данные отсутствуют	
Условный номер земельного участка:		данные отсутствуют	
Сведения о принятии акта и (или) заключении договора, предусматривающих предоставление в соответствии с земельным законодательством исполнительным органом государственным органом власти или органом местного самоуправления, находящегося в государственной или муниципальной собственности земельного участка для строительства наемного дома социального использования или наемного дома коммерческого использования:		данные отсутствуют	
Сведения о том, что земельный участок или земельные участки образованы на основании решения об изъятии земельного участка и (или) расположенного на нем объекта недвижимости для государственных или муниципальных нужд:		данные отсутствуют	
Сведения о том, что земельный участок образован из земель или земельного участка, государственная собственность на которые не разграничена:		данные отсутствуют	
Сведения о наличии земельного спора о местоположении границ земельных участков:		данные отсутствуют	
Статус записи об объекте недвижимости:		Сведения об объекте недвижимости имеют статус "актуальные"	
Особые отметки:		Сведения, необходимые для заполнения разделов: 2 - Сведения о зарегистрированных правах; 4 - Сведения о частях земельного участка, отсутствуют.	



ДОКУМЕНТ ПОДПИСАН
ЭЛЕКТРОННОЙ ПОДПИСЬЮ

Сертификат: 00ВВ056В7401СВ38Д2В3576АСDC8425108

Владелец: ФЕДЕРАЛЬНАЯ СЛУЖБА ГОСУДАРСТВЕННОЙ
РЕГИСТРАЦИИ, КАДАСТРА И КАРТОГРАФИИ
Действителен: с 27.06.2023 по 19.09.2024

полное наименование должности

инициалы, фамилия

Земельный участок			
вид объекта недвижимости			
Лист № 3 раздела 1	Всего листов раздела 1: 3	Всего разделов: 4	Всего листов выписки: 6
05.07.2024г. № КУВИ-001/2024-176152008			
Кадастровый номер:	22:43:040001:1343		
Получатель выписки:	Администрация Солонешенского района Алтайского края		

полное наименование должности	 ДОКУМЕНТ ПОДПИСАН ЭЛЕКТРОННОЙ ПОДПИСЬЮ Сертификат: 00ВВ056В7401СВ38D2В3576АСDС8425108 Владелец: ФЕДЕРАЛЬНАЯ СЛУЖБА ГОСУДАРСТВЕННОЙ РЕГИСТРАЦИИ, КАДАСТРА И КАРТОГРАФИИ Действителен: с 27.06.2023 по 19.09.2024	инициалы, фамилия

Выписка из Единого государственного реестра недвижимости об объекте недвижимости
Описание местоположения земельного участка

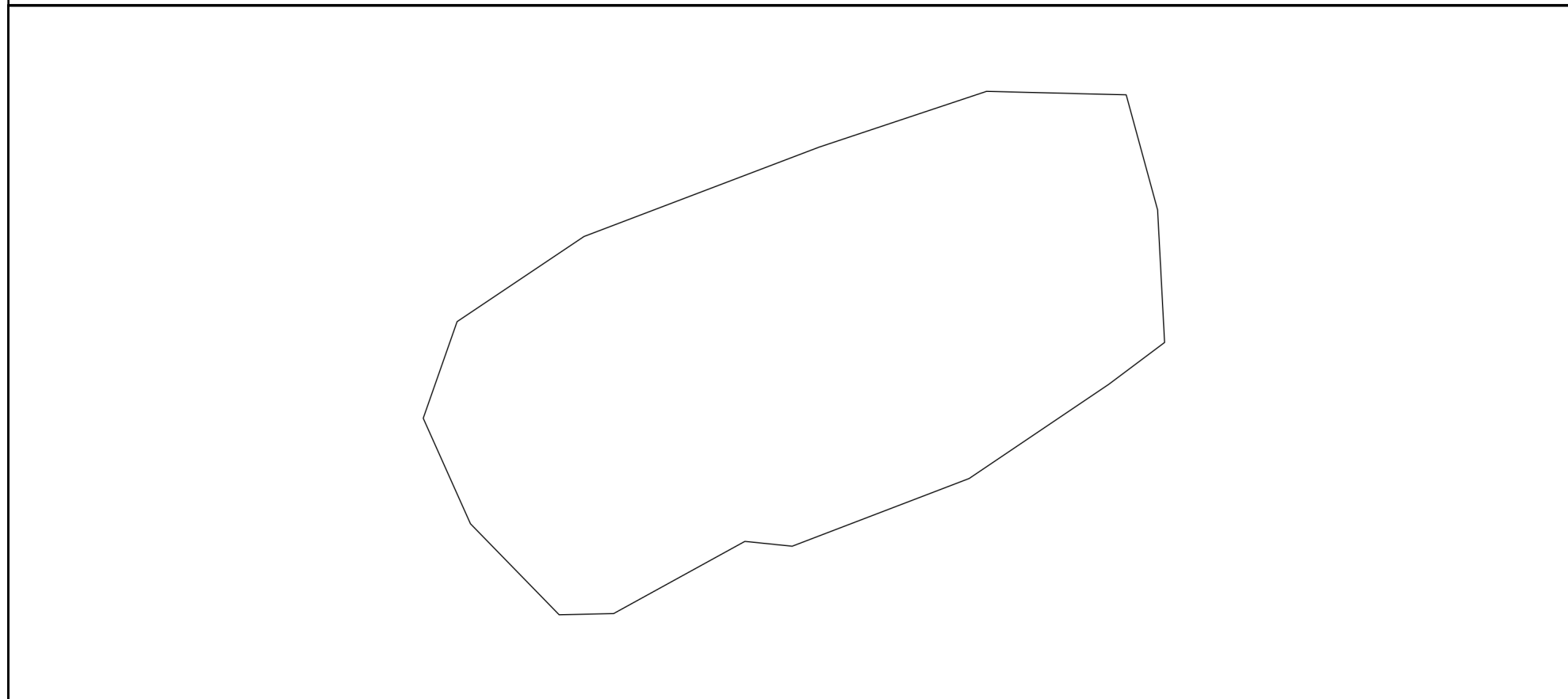
Земельный участок			
вид объекта недвижимости			

Лист № 1 раздела 3	Всего листов раздела 3: 1	Всего разделов: 4	Всего листов выписки: 6
--------------------	---------------------------	-------------------	-------------------------

05.07.2024г. № КУВИ-001/2024-176152008

Кадастровый номер: 22:43:040001:1343

План (чертеж, схема) земельного участка



Масштаб 1:4000 Условные обозначения:

	 ДОКУМЕНТ ПОДПИСАН ЭЛЕКТРОННОЙ ПОДПИСЬЮ Сертификат: 00ВВ056В7401СВ38D2В3576АСDС8425108 Владелец: ФЕДЕРАЛЬНАЯ СЛУЖБА ГОСУДАРСТВЕННОЙ РЕГИСТРАЦИИ, КАДАСТРА И КАРТОГРАФИИ Действителен: с 27.06.2023 по 19.09.2024	
полное наименование должности	инициалы, фамилия	

Выписка из Единого государственного реестра недвижимости об объекте недвижимости

Описание местоположения земельного участка

Земельный участок			
вид объекта недвижимости			
Лист № 1 раздела 3.1	Всего листов раздела 3.1: 1	Всего разделов: 4	Всего листов выписки: 6
05.07.2024г. № КУВИ-001/2024-176152008			
Кадастровый номер:		22:43:040001:1343	

Описание местоположения границ земельного участка							
№ п/п	Номер точки		Дирекционный угол	Горизонтальное проложение, м	Описание закрепления на местности	Кадастровые номера смежных участков	Сведения об адресах правообладателей смежных земельных участков
	начальная	конечная					
1	2	3	4	5	6	7	8
1	1.1.1	1.1.2	164°44.8`	80.73	данные отсутствуют	данные отсутствуют	данные отсутствуют
2	1.1.2	1.1.3	176°59.3`	89.82	данные отсутствуют	данные отсутствуют	данные отсутствуют
3	1.1.3	1.1.4	233°7.7`	47.21	данные отсутствуют	22:43:040001:1588(2)	данные отсутствуют
4	1.1.4	1.1.5	235°58.9`	113.92	данные отсутствуют	данные отсутствуют	данные отсутствуют
5	1.1.5	1.1.6	249°2.9`	128.14	данные отсутствуют	22:43:040001:1588(1)	данные отсутствуют
6	1.1.6	1.1.7	275°51.2`	32.16	данные отсутствуют	22:43:040001:821	данные отсутствуют
7	1.1.7	1.1.8	241°10.3`	101.37	данные отсутствуют	22:43:040001:821	данные отсутствуют
8	1.1.8	1.1.9	268°45.3`	36.81	данные отсутствуют	22:43:040001:821	данные отсутствуют
9	1.1.9	1.1.10	315°45.2`	85.99	данные отсутствуют	22:43:040001:821	данные отсутствуют
10	1.1.10	1.1.11	335°54.1`	78.23	данные отсутствуют	22:43:040001:821	данные отсутствуют
11	1.1.11	1.1.12	19°18.4`	69.27	данные отсутствуют	22:43:040001:821	данные отсутствуют
12	1.1.12	1.1.13	56°7.7`	103.39	данные отсутствуют	22:43:040001:821	данные отсутствуют
13	1.1.13	1.1.14	69°10.6`	170.08	данные отсутствуют	данные отсутствуют	данные отсутствуют
14	1.1.14	1.1.15	71°33.9`	119.44	данные отсутствуют	22:43:040001:1315	данные отсутствуют
15	1.1.15	1.1.1	91°25.9`	94.45	данные отсутствуют	22:43:040001:1315	данные отсутствуют



ДОКУМЕНТ ПОДПИСАН
ЭЛЕКТРОННОЙ ПОДПИСЬЮ

Сертификат: 00ВВ056В7401СВ38D2В3576ACDC8425108

Владелец: ФЕДЕРАЛЬНАЯ СЛУЖБА ГОСУДАРСТВЕННОЙ

РЕГИСТРАЦИИ, КАДАСТРА И КАРТОГРАФИИ

Действителен: с 27.06.2023 по 19.09.2024

полное наименование должности

инициалы, фамилия

Выписка из Единого государственного реестра недвижимости об объекте недвижимости

Описание местоположения земельного участка

Земельный участок			
вид объекта недвижимости			
Лист № 1 раздела 3.2	Всего листов раздела 3.2: 1	Всего разделов: 4	Всего листов выписки: 6
05.07.2024г. № КУВИ-001/2024-176152008			
Кадастровый номер:		22:43:040001:1343	

Сведения о характерных точках границы земельного участка				
Система координат МСК-22, зона 3				
Номер точки	Координаты, м		Описание закрепления на местности	Средняя квадратичная погрешность определения координат характерных точек границ земельного участка, м
	X	Y		
1	2	3	4	5
1	414931.7	3203458.86	Не закреплена	2.5
2	414934.06	3203364.44	Не закреплена	2.5
3	414896.29	3203251.13	Не закреплена	2.5
4	414835.83	3203092.16	Не закреплена	2.5
5	414778.21	3203006.32	Не закреплена	2.5
6	414712.84	3202983.42	Не закреплена	2.5
7	414641.43	3203015.36	Не закреплена	2.5
8	414579.83	3203075.36	Не закреплена	2.5
9	414580.63	3203112.16	Не закреплена	2.5
10	414629.51	3203200.97	Не закреплена	2.5
11	414626.23	3203232.96	Не закреплена	2.5
12	414672.05	3203352.63	Не закреплена	2.5
13	414735.78	3203447.05	Не закреплена	2.5
14	414764.11	3203484.82	Не закреплена	2.5
15	414853.81	3203480.1	Не закреплена	2.5
1	414931.7	3203458.86	Не закреплена	2.5



ДОКУМЕНТ ПОДПИСАН
ЭЛЕКТРОННОЙ ПОДПИСЬЮ

Сертификат: 00ВВ056В7401СВ38D2В3576АСDС8425108

Владелец: ФЕДЕРАЛЬНАЯ СЛУЖБА ГОСУДАРСТВЕННОЙ

РЕГИСТРАЦИИ, КАДАСТРА И КАРТОГРАФИИ

Действителен: с 27.06.2023 по 19.09.2024

полное наименование должности

инициалы, фамилия

Филиал публично-правовой компании "Роскадастр" по Алтайскому краю
полное наименование органа регистрации прав

Выписка из Единого государственного реестра недвижимости об объекте недвижимости

Сведения о характеристиках объекта недвижимости

На основании запроса от 18.06.2024, поступившего на рассмотрение 18.06.2024, сообщаем, что согласно записям Единого государственного реестра недвижимости:


Раздел 1 Лист 1

Земельный участок			
вид объекта недвижимости			

Лист № 1 раздела 1	Всего листов раздела 1: 3	Всего разделов: 5	Всего листов выписки: 13
--------------------	---------------------------	-------------------	--------------------------

18.06.2024г. № КУВИ-001/2024-162062833	
Кадастровый номер:	22:43:050001:2634
Номер кадастрового квартала:	22:43:050001
Дата присвоения кадастрового номера:	07.09.2017

Ранее присвоенный государственный учетный номер:	данные отсутствуют
Местоположение:	Российская Федерация, Алтайский край, Солонешенский район, в 2000 м на юго-запад от с. Черемшанка
Площадь:	68348 +/- 2288
Кадастровая стоимость, руб.:	105255.92
Кадастровые номера расположенных в пределах земельного участка объектов недвижимости:	данные отсутствуют
Кадастровые номера объектов недвижимости, из которых образован объект недвижимости:	данные отсутствуют
Кадастровые номера образованных объектов недвижимости:	данные отсутствуют
Категория земель:	Земли сельскохозяйственного назначения
Виды разрешенного использования:	Для выпаса скота
Сведения о кадастровом инженере:	Меркулов Антон Иванович, договор на выполнение кадастровых работ от 30.08.2017 № 436, дата завершения кадастровых работ: 05.09.2017
Сведения о лесах, водных объектах и об иных природных объектах, расположенных в пределах земельного участка:	данные отсутствуют
Сведения о том, что земельный участок полностью расположен в границах зоны с особыми условиями использования территории, территории объекта культурного наследия, публичного сервитута:	данные отсутствуют
Сведения о том, что земельный участок расположен в границах особой экономической зоны, территории опережающего развития, зоны территориального развития в Российской Федерации, игровой зоны:	данные отсутствуют

полное наименование должности	 ДОКУМЕНТ ПОДПИСАН ЭЛЕКТРОННОЙ ПОДПИСЬЮ Сертификат: 00ВВ056В7401СВ38D2В3576АСDC8425108 Владелец: ФЕДЕРАЛЬНАЯ СЛУЖБА ГОСУДАРСТВЕННОЙ РЕГИСТРАЦИИ, КАДАСТРА И КАРТОГРАФИИ Действителен: с 27.06.2023 по 19.09.2024	инициалы, фамилия

Земельный участок			
вид объекта недвижимости			
Лист № 2 раздела 1	Всего листов раздела 1: 3	Всего разделов: 5	Всего листов выписки: 13
18.06.2024г. № КУВИ-001/2024-162062833			
Кадастровый номер:		22:43:050001:2634	
Сведения о том, что земельный участок расположен в границах особо охраняемой природной территории, Байкальской природной территории и ее экологических зон, лесопарковом зеленом поясе, охотничьего угодья, лесничества:		данные отсутствуют	
Сведения о расположении земельного участка и (или) расположенного на нем объекта недвижимости в границах территории, в отношении которой принято решение о резервировании земель для государственных или муниципальных нужд:		данные отсутствуют	
Сведения о результатах проведения государственного земельного надзора:		данные отсутствуют	
Сведения о расположении земельного участка в границах территории, в отношении которой утвержден проект межевания территории:		данные отсутствуют	
Условный номер земельного участка:		данные отсутствуют	
Сведения о принятии акта и (или) заключении договора, предусматривающих предоставление в соответствии с земельным законодательством исполнительным органом государственным органом власти или органом местного самоуправления, находящегося в государственной или муниципальной собственности земельного участка для строительства наемного дома социального использования или наемного дома коммерческого использования:		данные отсутствуют	
Сведения о том, что земельный участок или земельные участки образованы на основании решения об изъятии земельного участка и (или) расположенного на нем объекта недвижимости для государственных или муниципальных нужд:		данные отсутствуют	
Сведения о том, что земельный участок образован из земель или земельного участка, государственная собственность на которые не разграничена:		данные отсутствуют	
Сведения о наличии земельного спора о местоположении границ земельных участков:		данные отсутствуют	
Статус записи об объекте недвижимости:		Сведения об объекте недвижимости имеют статус "актуальные"	
Особые отметки:		Граница земельного участка состоит из 3 контуров. Учетные номера контуров и их площади: 1 - 22649.33 кв.м, 2 - 8100.77 кв.м, 3 - 37597.51 кв.м. Сведения, необходимые для заполнения	



ДОКУМЕНТ ПОДПИСАН
ЭЛЕКТРОННОЙ ПОДПИСЬЮ

Сертификат: 00ВВ056В7401СВ38D2В3576АСDС8425108

Владелец: ФЕДЕРАЛЬНАЯ СЛУЖБА ГОСУДАРСТВЕННОЙ


РЕГИСТРАЦИИ, КАДАСТРА И КАРТОГРАФИИ

Действителен: с 27.06.2023 по 19.09.2024

полное наименование должности

инициалы, фамилия

Земельный участок			
вид объекта недвижимости			
Лист № 3 раздела 1	Всего листов раздела 1: 3	Всего разделов: 5	Всего листов выписки: 13
18.06.2024г. № КУВИ-001/2024-162062833			
Кадастровый номер:		22:43:050001:2634	
		раздела: 4 - Сведения о частях земельного участка, отсутствуют.	
Получатель выписки:		Носарева Валерия Дмитриевна, действующий(ая) на основании документа "" АДМИНИСТРАЦИЯ СОЛОНЕШЕНСКОГО РАЙОНА АЛТАЙСКОГО КРАЯ	

полное наименование должности		ДОКУМЕНТ ПОДПИСАН	инициалы, фамилия
		ЭЛЕКТРОННОЙ ПОДПИСЬЮ	
	Сертификат: 00ВВ056В7401СВ38D2В3576АСDС8425108 Владелец: ФЕДЕРАЛЬНАЯ СЛУЖБА ГОСУДАРСТВЕННОЙ РЕГИСТРАЦИИ, КАДАСТРА И КАРТОГРАФИИ Действителен: с 27.06.2023 по 19.09.2024		

Выписка из Единого государственного реестра недвижимости об объекте недвижимости
Сведения о зарегистрированных правах

Земельный участок			
вид объекта недвижимости			
Лист № 1 раздела 2	Всего листов раздела 2: 2	Всего разделов: 5	Всего листов выписки: 13
18.06.2024г. № КУВИ-001/2024-162062833			
Кадастровый номер:		22:43:050001:2634	
1	Правообладатель (правообладатели):	1.1	не установлен
	Сведения о возможности предоставления третьим лицам персональных данных физического лица:	1.1.1	данные отсутствуют
2	Вид, номер, дата и время государственной регистрации права:	2.1	не зарегистрировано
3	Сведения об осуществлении государственной регистрации сделки, права без необходимого в силу закона согласия третьего лица, органа:	3.1	данные отсутствуют
4	Ограничение прав и обременение объекта недвижимости:	не зарегистрировано	
5	Договоры участия в долевом строительстве:	не зарегистрировано	
6	Заявленные в судебном порядке права требования:	данные отсутствуют	
7	Сведения о возможности предоставления третьим лицам персональных данных физического лица	данные отсутствуют	
8	Сведения о возражении в отношении зарегистрированного права:	данные отсутствуют	
9	Сведения о наличии решения об изъятии объекта недвижимости для государственных и муниципальных нужд:	данные отсутствуют	
10	Сведения о невозможности государственной регистрации без личного участия правообладателя или его законного представителя:	данные отсутствуют	
11	Правопритязания и сведения о наличии поступивших, но не рассмотренных заявлений о проведении государственной регистрации права (перехода, прекращения права), ограничения права или обременения объекта недвижимости, сделки в отношении объекта недвижимости:	отсутствуют	



ДОКУМЕНТ ПОДПИСАН
ЭЛЕКТРОННОЙ ПОДПИСЬЮ

Сертификат: 00BV056B7401CB38D2B3576ACDC8425108

Владелец: ФЕДЕРАЛЬНАЯ СЛУЖБА ГОСУДАРСТВЕННОЙ
РЕГИСТРАЦИИ, КАДАСТРА И КАРТОГРАФИИ
Действителен: с 27.06.2023 по 19.09.2024

полное наименование должности

инициалы, фамилия

Земельный участок			
вид объекта недвижимости			
Лист № 2 раздела 2	Всего листов раздела 2: 2	Всего разделов: 5	Всего листов выписки: 13
18.06.2024г. № КУВИ-001/2024-162062833			
Кадастровый номер:		22:43:050001:2634	
11	Сведения о невозможности государственной регистрации перехода, прекращения, ограничения права на земельный участок из земель сельскохозяйственного назначения:	данные отсутствуют	

полное наименование должности		ДОКУМЕНТ ПОДПИСАН ЭЛЕКТРОННОЙ ПОДПИСЬЮ	инициалы, фамилия
	Сертификат: 00ВВ056В7401СВ38D2В3576АСDС8425108 Владелец: ФЕДЕРАЛЬНАЯ СЛУЖБА ГОСУДАРСТВЕННОЙ РЕГИСТРАЦИИ, КАДАСТРА И КАРТОГРАФИИ Действителен: с 27.06.2023 по 19.09.2024		

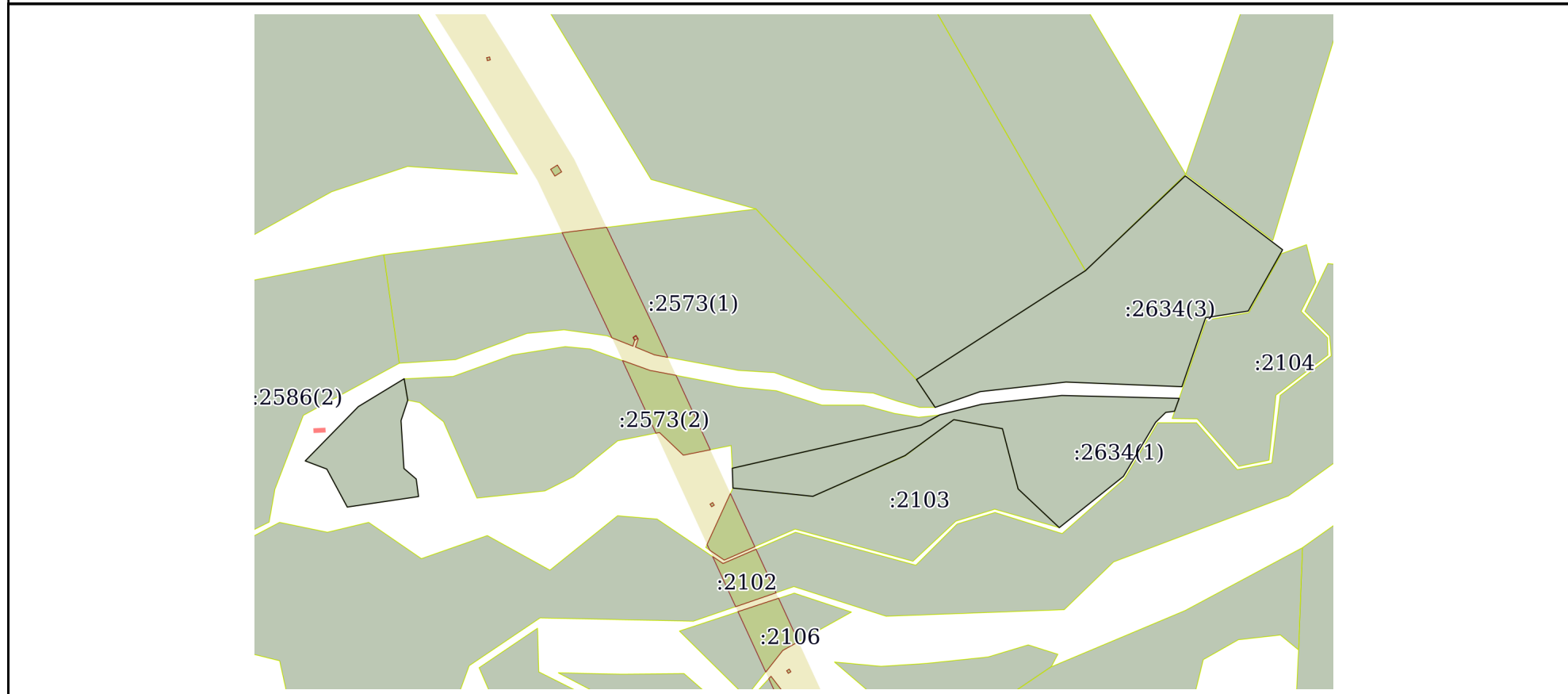
Выписка из Единого государственного реестра недвижимости об объекте недвижимости
Описание местоположения земельного участка

Земельный участок			
вид объекта недвижимости			


Лист № 1 раздела 3	Всего листов раздела 3: 4	Всего разделов: 5	Всего листов выписки: 13
--------------------	---------------------------	-------------------	--------------------------

18.06.2024г. № КУВИ-001/2024-162062833	
Кадастровый номер:	22:43:050001:2634

План (чертеж, схема) земельного участка



Масштаб 1:6000	Условные обозначения:
----------------	-----------------------

полное наименование должности	 ДОКУМЕНТ ПОДПИСАН ЭЛЕКТРОННОЙ ПОДПИСЬЮ	инициалы, фамилия
	Сертификат: 00ВВ056В7401СВ38D2В3576АСDC8425108 Владелец: ФЕДЕРАЛЬНАЯ СЛУЖБА ГОСУДАРСТВЕННОЙ РЕГИСТРАЦИИ, КАДАСТРА И КАРТОГРАФИИ Действителен: с 27.06.2023 по 19.09.2024	

Земельный участок

вид объекта недвижимости

Лист № 2 раздела 3

Всего листов раздела 3: 4

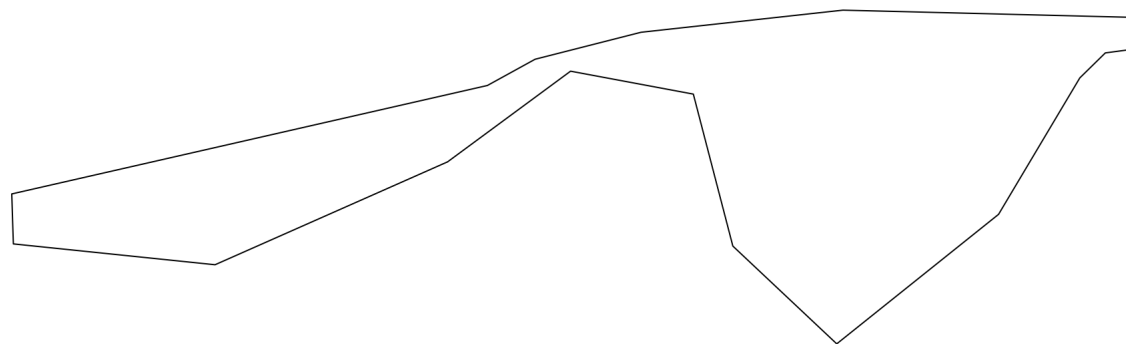
Всего разделов: 5

Всего листов выписки: 13

18.06.2024г. № КУВИ-001/2024-162062833

Кадастровый номер:

22:43:050001:2634



Масштаб 1:3000

Условные обозначения:

ДОКУМЕНТ ПОДПИСАН
ЭЛЕКТРОННОЙ ПОДПИСЬЮ

Сертификат: 00ВВ056В7401СВ38D2В3576АСDС8425108

Владелец: ФЕДЕРАЛЬНАЯ СЛУЖБА ГОСУДАРСТВЕННОЙ
РЕГИСТРАЦИИ, КАДАСТРА И КАРТОГРАФИИ
Действителен: с 27.06.2023 по 19.09.2024

полное наименование должности

инициалы, фамилия

Земельный участок

вид объекта недвижимости

Лист № 3 раздела 3

Всего листов раздела 3: 4

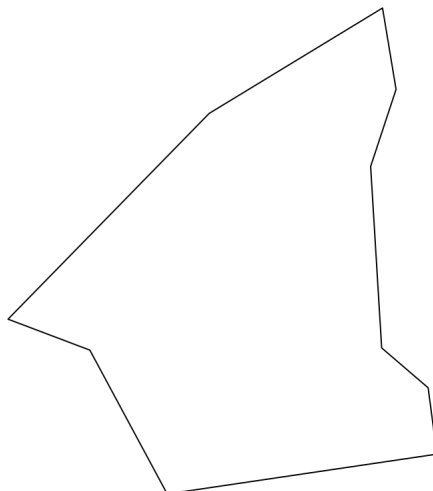
Всего разделов: 5

Всего листов выписки: 13

18.06.2024г. № КУВИ-001/2024-162062833

Кадастровый номер:

22:43:050001:2634



Масштаб 1:2000

Условные обозначения:

ДОКУМЕНТ ПОДПИСАН
ЭЛЕКТРОННОЙ ПОДПИСЬЮ

Сертификат: 00ВВ056В7401СВ38D2В3576АСDC8425108

Владелец: ФЕДЕРАЛЬНАЯ СЛУЖБА ГОСУДАРСТВЕННОЙ

РЕГИСТРАЦИИ, КАДАСТРА И КАРТОГРАФИИ

Действителен: с 27.06.2023 по 19.09.2024

полное наименование должности

инициалы, фамилия

Земельный участок

вид объекта недвижимости

Лист № 4 раздела 3

Всего листов раздела 3: 4

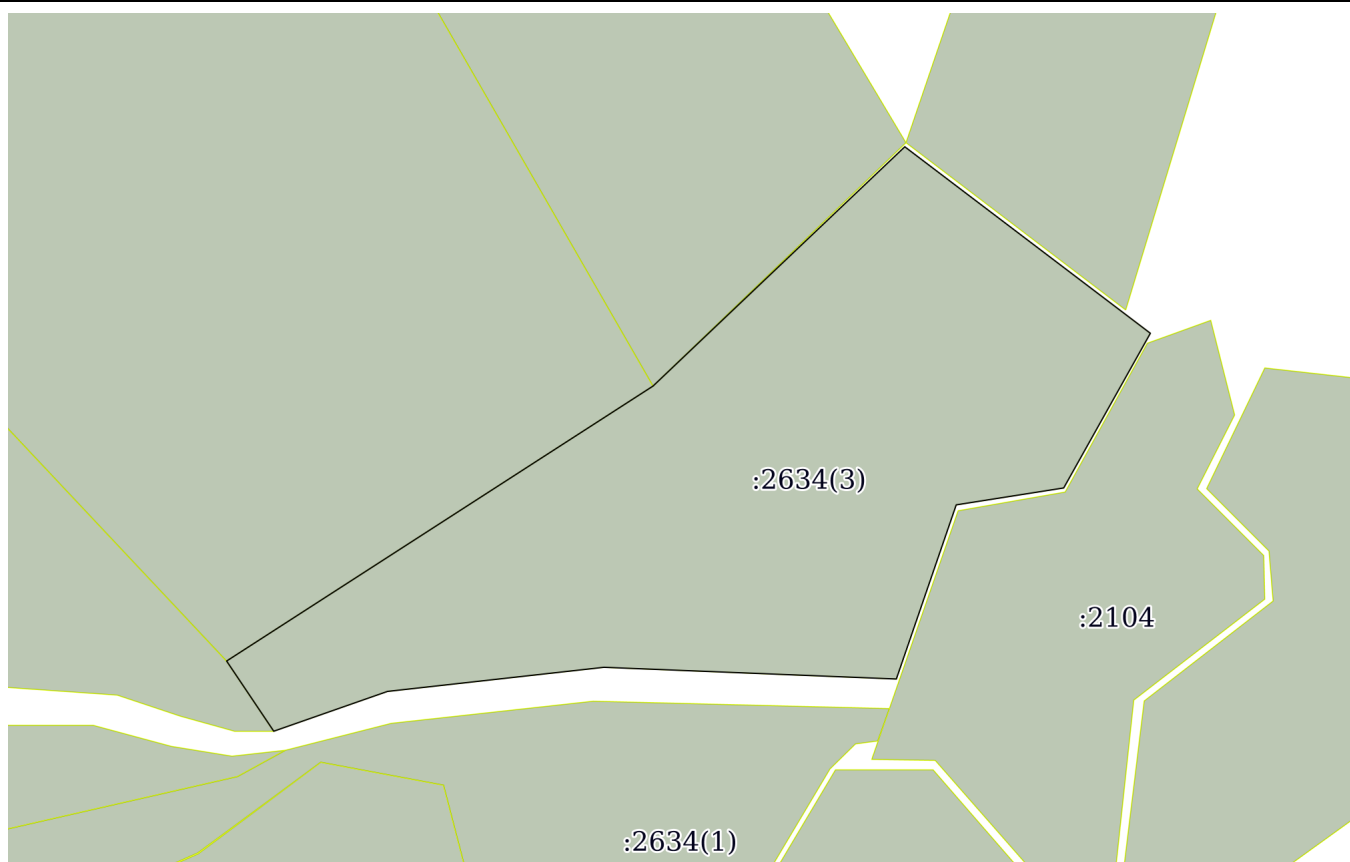
Всего разделов: 5

Всего листов выписки: 13

18.06.2024г. № КУВИ-001/2024-162062833

Кадастровый номер:

22:43:050001:2634



Масштаб 1:3000

Условные обозначения:

ДОКУМЕНТ ПОДПИСАН
ЭЛЕКТРОННОЙ ПОДПИСЬЮ

Сертификат: 00ВВ056В7401СВ38D2В3576АСDС8425108

Владелец: ФЕДЕРАЛЬНАЯ СЛУЖБА ГОСУДАРСТВЕННОЙ

РЕГИСТРАЦИИ, КАДАСТРА И КАРТОГРАФИИ

Действителен: с 27.06.2023 по 19.09.2024

полное наименование должности

инициалы, фамилия

Выписка из Единого государственного реестра недвижимости об объекте недвижимости

Описание местоположения земельного участка

Земельный участок			
вид объекта недвижимости			
Лист № 1 раздела 3.1	Всего листов раздела 3.1: 2	Всего разделов: 5	Всего листов выписки: 13
18.06.2024г. № КУВИ-001/2024-162062833			
Кадастровый номер:		22:43:050001:2634	

Описание местоположения границ земельного участка							
№ п/п	Номер точки		Дирекционный угол	Горизонтальное проложение, м	Описание закрепления на местности	Кадастровые номера смежных участков	Сведения об адресах правообладателей смежных земельных участков
	начальная	конечная					
1	2	3	4	5	6	7	8
1	1.1.1	1.1.2	75°44.0'	43.95	данные отсутствуют	данные отсутствуют	данные отсутствуют
2	1.1.2	1.1.3	83°45.1'	81.68	данные отсутствуют	данные отсутствуют	данные отсутствуют
3	1.1.3	1.1.4	91°25.4'	119.17	данные отсутствуют	данные отсутствуют	данные отсутствуют
4	1.1.4	1.1.5	199°58.6'	13.87	данные отсутствуют	22:43:050001:2104	данные отсутствуют
5	1.1.5	1.1.6	262°26.3'	8.97	данные отсутствуют	данные отсутствуют	данные отсутствуют
6	1.1.6	1.1.7	225°37.3'	14.36	данные отсутствуют	данные отсутствуют	данные отсутствуют
7	1.1.7	1.1.8	210°47.6'	63.82	данные отсутствуют	22:43:050001:2102	данные отсутствуют
8	1.1.8	1.1.9	231°21.2'	83.31	данные отсутствуют	22:43:050001:2102	данные отсутствуют
9	1.1.9	1.1.10	313°14.0'	57.35	данные отсутствуют	22:43:050001:2103	данные отсутствуют
10	1.1.10	1.1.11	345°24.8'	63.09	данные отсутствуют	22:43:050001:2103	данные отсутствуют
11	1.1.11	1.1.12	280°34.1'	50.21	данные отсутствуют	22:43:050001:2103	данные отсутствуют
12	1.1.12	1.1.13	233°37.3'	61.42	данные отсутствуют	22:43:050001:2103	данные отсутствуют
13	1.1.13	1.1.14	246°9.0'	102.24	данные отсутствуют	22:43:050001:2103	данные отсутствуют
14	1.1.14	1.1.15	275°53.5'	81.53	данные отсутствуют	22:43:050001:2103	данные отсутствуют
15	1.1.15	1.1.16	358°10.4'	20.09	данные отсутствуют	данные отсутствуют	данные отсутствуют
16	1.1.16	1.1.17	77°10.0'	196.15	данные отсутствуют	22:43:050001:2573(2)	данные отсутствуют
17	1.1.17	1.1.1	61°12.7'	21.91	данные отсутствуют	22:43:050001:2573(2)	данные отсутствуют
18	2.1.1	2.1.2	170°32.5'	22.09	данные отсутствуют	22:43:050001:2573(2)	данные отсутствуют
19	2.1.2	2.1.3	198°16.6'	21.75	данные отсутствуют	данные отсутствуют	данные отсутствуют
20	2.1.3	2.1.4	176°30.9'	48.69	данные отсутствуют	данные отсутствуют	данные отсутствуют
21	2.1.4	2.1.5	130°35.9'	16.4	данные отсутствуют	данные отсутствуют	данные отсутствуют
22	2.1.5	2.1.6	172°24.4'	17.94	данные отсутствуют	данные отсутствуют	данные отсутствуют



ДОКУМЕНТ ПОДПИСАН
ЭЛЕКТРОННОЙ ПОДПИСЬЮ

Сертификат: 00BV056B7401CB38D2B3576ACDC8425108

Владелец: ФЕДЕРАЛЬНАЯ СЛУЖБА ГОСУДАРСТВЕННОЙ
РЕГИСТРАЦИИ, КАДАСТРА И КАРТОГРАФИИ
Действителен: с 27.06.2023 по 19.09.2024

полное наименование должности

инициалы, фамилия

Земельный участок

вид объекта недвижимости

Лист № 2 раздела 3.1

Всего листов раздела 3.1: 2

Всего разделов: 5

Всего листов выписки: 13

18.06.2024г. № КУВИ-001/2024-162062833

Кадастровый номер:

22:43:050001:2634

1	2	3	4	5	6	7	8
23	2.1.6	2.1.7	261°36.4'	73.09	данные отсутствуют	данные отсутствуют	данные отсутствуют
24	2.1.7	2.1.8	331°42.4'	43.76	данные отсутствуют	данные отсутствуют	данные отсутствуют
25	2.1.8	2.1.9	290°42.5'	23.44	данные отсутствуют	данные отсутствуют	данные отсутствуют
26	2.1.9	2.1.10	44°22.5'	77.11	данные отсутствуют	данные отсутствуют	данные отсутствуют
27	2.1.10	2.1.1	58°43.5'	54.36	данные отсутствуют	данные отсутствуют	данные отсутствуют
28	3.1.1	3.1.2	46°28.6'	139.61	данные отсутствуют	22:43:050001:2711(1)	данные отсутствуют
29	3.1.2	3.1.3	127°11.5'	123.96	данные отсутствуют	данные отсутствуют	данные отсутствуют
30	3.1.2	3.1.2			данные отсутствуют	22:43:050001:2594(2)	данные отсутствуют
31	3.1.3	3.1.4	209°16.9'	71.25	данные отсутствуют	22:43:050001:2104	данные отсутствуют
32	3.1.4	3.1.5	261°3.5'	43.75	данные отсутствуют	22:43:050001:2104	данные отсутствуют
33	3.1.5	3.1.6	198°59.6'	73.99	данные отсутствуют	22:43:050001:2104	данные отсутствуют
34	3.1.6	3.1.7	272°17.3'	117.67	данные отсутствуют	данные отсутствуют	данные отсутствуют
35	3.1.7	3.1.8	263°38.8'	87.57	данные отсутствуют	данные отсутствуют	данные отсутствуют
36	3.1.8	3.1.9	250°43.6'	48.44	данные отсутствуют	данные отсутствуют	данные отсутствуют
37	3.1.9	3.1.10	326°5.1'	33.98	данные отсутствуют	22:43:050001:2573(1)	данные отсутствуют
38	3.1.10	3.1.1	57°12.4'	203.98	данные отсутствуют	22:43:050001:2542	данные отсутствуют



ДОКУМЕНТ ПОДПИСАН
ЭЛЕКТРОННОЙ ПОДПИСЬЮ

Сертификат: 00BV056B7401CB38D2B3576ACDC8425108

Владелец: ФЕДЕРАЛЬНАЯ СЛУЖБА ГОСУДАРСТВЕННОЙ

РЕГИСТРАЦИИ, КАДАСТРА И КАРТОГРАФИИ

Действителен: с 27.06.2023 по 19.09.2024

полное наименование должности

инициалы, фамилия

Выписка из Единого государственного реестра недвижимости об объекте недвижимости

Описание местоположения земельного участка

Земельный участок			
вид объекта недвижимости			
Лист № 1 раздела 3.2	Всего листов раздела 3.2: 2	Всего разделов: 5	Всего листов выписки: 13
18.06.2024г. № КУВИ-001/2024-162062833			
Кадастровый номер:		22:43:050001:2634	

Сведения о характерных точках границы земельного участка				
Система координат МСК-22, зона 3				
Номер точки	Координаты, м		Описание закрепления на местности	Средняя квадратичная погрешность определения координат характерных точек границ земельного участка, м
	X	Y		
1	2	3	4	5
1	420522.62	3216446.75	Не закреплена	2.5
2	420512.07	3216427.55	Не закреплена	2.5
3	420468.5	3216236.3	Не закреплена	2.5
4	420448.42	3216236.94	Не закреплена	2.5
5	420440.05	3216318.04	Не закреплена	2.5
6	420481.39	3216411.55	Не закреплена	2.5
7	420517.82	3216461	Не закреплена	2.5
8	420508.61	3216510.36	Не закреплена	2.5
9	420447.55	3216526.25	Не закреплена	2.5
10	420408.27	3216568.03	Не закреплена	2.5
11	420460.3	3216633.1	Не закреплена	2.5
12	420515.12	3216665.77	Не закреплена	2.5
13	420525.16	3216676.03	Не закреплена	2.5
14	420526.34	3216684.92	Не закреплена	2.5
15	420539.38	3216689.66	Не закреплена	2.5
16	420542.34	3216570.53	Не закреплена	2.5
17	420533.45	3216489.34	Не закреплена	2.5
1	420522.62	3216446.75	Не закреплена	2.5
1	420559.3	3215903.42	Не закреплена	2.5
2	420531.08	3215856.96	Не закреплена	2.5
3	420475.96	3215803.03	Не закреплена	2.5
4	420467.67	3215824.96	Не закреплена	2.5



ДОКУМЕНТ ПОДПИСАН
ЭЛЕКТРОННОЙ ПОДПИСЬЮ

Сертификат: 00ВВ056В7401СВ38D2В3576АСDС8425108
Владелец: ФЕДЕРАЛЬНАЯ СЛУЖБА ГОСУДАРСТВЕННОЙ
РЕГИСТРАЦИИ, КАДАСТРА И КАРТОГРАФИИ
Действителен: с 27.06.2023 по 19.09.2024

полное наименование должности		инициалы, фамилия
-------------------------------	--	-------------------

Земельный участок

вид объекта недвижимости

Лист № 2 раздела 3.2

Всего листов раздела 3.2: 2

Всего разделов: 5

Всего листов выписки: 13

18.06.2024г. № КУВИ-001/2024-162062833

Кадастровый номер:

22:43:050001:2634

1	2	3	4	5
5	420429.14	3215845.7	Не закреплена	2.5
6	420439.81	3215918.01	Не закреплена	2.5
7	420457.59	3215915.64	Не закреплена	2.5
8	420468.26	3215903.19	Не закреплена	2.5
9	420516.86	3215900.23	Не закреплена	2.5
10	420537.51	3215907.05	Не закреплена	2.5
1	420559.3	3215903.42	Не закреплена	2.5
1	420668.93	3216594.59	Не закреплена	2.5
2	420558.45	3216423.12	Не закреплена	2.5
3	420530.25	3216442.08	Не закреплена	2.5
4	420546.24	3216487.81	Не закреплена	2.5
5	420555.93	3216574.84	Не закреплена	0.1
6	420551.23	3216692.42	Не закреплена	0.1
7	420621.19	3216716.5	Не закреплена	0.1
8	420627.99	3216759.72	Не закреплена	2.5
9	420690.14	3216794.57	Не закреплена	0.1
10	420765.07	3216695.82	Не закреплена	2.5
1	420668.93	3216594.59	Не закреплена	2.5



ДОКУМЕНТ ПОДПИСАН
ЭЛЕКТРОННОЙ ПОДПИСЬЮ

Сертификат: 00ВВ056В7401СВ38D2В3576АСDС8425108

Владелец: ФЕДЕРАЛЬНАЯ СЛУЖБА ГОСУДАРСТВЕННОЙ

РЕГИСТРАЦИИ, КАДАСТРА И КАРТОГРАФИИ

Действителен: с 27.06.2023 по 19.09.2024

полное наименование должности

инициалы, фамилия

Филиал публично-правовой компании "Роскадастр" по Алтайскому краю
полное наименование органа регистрации прав

Выписка из Единого государственного реестра недвижимости об объекте недвижимости

Сведения о характеристиках объекта недвижимости

На основании запроса от 01.07.2024, поступившего на рассмотрение 01.07.2024, сообщаем, что согласно записям Единого государственного реестра недвижимости:

Раздел 1 Лист 1

Земельный участок			
вид объекта недвижимости			

Лист № 1 раздела 1	Всего листов раздела 1: 4	Всего разделов: 7	Всего листов выписки: 31
--------------------	---------------------------	-------------------	--------------------------

01.07.2024г. № КУВИ-001/2024-171627573	
Кадастровый номер:	22:43:050001:3009
Номер кадастрового квартала:	22:43:050001
Дата присвоения кадастрового номера:	03.06.2024

Ранее присвоенный государственный учетный номер:	данные отсутствуют
Местоположение:	Российская Федерация, Алтайский край, Солонешенский район, с. Солонешное, ур. Чернушка, в 45 м. на север от участка с КН:22:43:050001:41
Площадь:	347583 +/- 5159
Кадастровая стоимость, руб.:	531801.99
Кадастровые номера расположенных в пределах земельного участка объектов недвижимости:	данные отсутствуют
Кадастровые номера объектов недвижимости, из которых образован объект недвижимости:	данные отсутствуют
Кадастровые номера образованных объектов недвижимости:	данные отсутствуют
Категория земель:	Земли сельскохозяйственного назначения
Виды разрешенного использования:	сенокосение
Сведения о кадастровом инженере:	Соколова Марина Юрьевна, № А-1540, в СРО КИ-Ассоциация СКИ, СНИЛС 05435627862, договор на выполнение кадастровых работ от 26.12.2023 № 23-2242-Д/0224, дата завершения кадастровых работ: 16.05.2024
Сведения о лесах, водных объектах и об иных природных объектах, расположенных в пределах земельного участка:	данные отсутствуют
Сведения о том, что земельный участок полностью расположен в границах зоны с особыми условиями использования территории, территории объекта культурного наследия, публичного сервитута:	данные отсутствуют



ДОКУМЕНТ ПОДПИСАН
ЭЛЕКТРОННОЙ ПОДПИСЬЮ

Сертификат: 00ВВ056В7401СВ38Д2В3576АСДС8425108

Владелец: ФЕДЕРАЛЬНАЯ СЛУЖБА ГОСУДАРСТВЕННОЙ
РЕГИСТРАЦИИ, КАДАСТРА И КАРТОГРАФИИ
Действителен: с 27.06.2023 по 19.09.2024

полное наименование должности

инициалы, фамилия

Земельный участок			
вид объекта недвижимости			
Лист № 2 раздела 1	Всего листов раздела 1: 4	Всего разделов: 7	Всего листов выписки: 31
01.07.2024г. № КУВИ-001/2024-171627573			
Кадастровый номер:		22:43:050001:3009	
Сведения о том, что земельный участок расположен в границах особой экономической зоны, территории опережающего развития, зоны территориального развития в Российской Федерации, игорной зоны:	данные отсутствуют		
Сведения о том, что земельный участок расположен в границах особо охраняемой природной территории, Байкальской природной территории и ее экологических зон, лесопарковом зеленом поясе, охотничьего угодья, лесничества:	данные отсутствуют		
Сведения о расположении земельного участка и (или) расположенного на нем объекта недвижимости в границах территории, в отношении которой принято решение о резервировании земель для государственных или муниципальных нужд:	данные отсутствуют		
Сведения о результатах проведения государственного земельного надзора:	данные отсутствуют		
Сведения о расположении земельного участка в границах территории, в отношении которой утвержден проект межевания территории:	данные отсутствуют		
Условный номер земельного участка:	данные отсутствуют		
Сведения о принятии акта и (или) заключении договора, предусматривающих предоставление в соответствии с земельным законодательством исполнительным органом государственным органом власти или органом местного самоуправления, находящегося в государственной или муниципальной собственности земельного участка для строительства наемного дома социального использования или наемного дома коммерческого использования:	данные отсутствуют		
Сведения о том, что земельный участок или земельные участки образованы на основании решения об изъятии земельного участка и (или) расположенного на нем объекта недвижимости для государственных или муниципальных нужд:	данные отсутствуют		
Сведения о том, что земельный участок образован из земель или земельного участка, государственная собственность на которые не разграничена:	Земельный участок образован из земель или земельного участка, государственная собственность на которые не разграничена. В соответствии с Федеральным законом от 25 октября 2001 г. № 137-ФЗ "О введении в действие Земельного кодекса Российской Федерации" орган Администрация Солонешенского района Алтайского края уполномочен на распоряжение таким земельным участком.		



ДОКУМЕНТ ПОДПИСАН
ЭЛЕКТРОННОЙ ПОДПИСЬЮ

Сертификат: 00BV056B7401CB38D2B3576ACDC8425108

Владелец: ФЕДЕРАЛЬНАЯ СЛУЖБА ГОСУДАРСТВЕННОЙ

РЕГИСТРАЦИИ, КАДАСТРА И КАРТОГРАФИИ

Действителен: с 27.06.2023 по 19.09.2024

полное наименование должности

инициалы, фамилия

Земельный участок			
вид объекта недвижимости			
Лист № 3 раздела 1	Всего листов раздела 1: 4	Всего разделов: 7	Всего листов выписки: 31
01.07.2024г. № КУВИ-001/2024-171627573			
Кадастровый номер:		22:43:050001:3009	
Сведения о наличии земельного спора о местоположении границ земельных участков:		данные отсутствуют	
Статус записи об объекте недвижимости:		Сведения об объекте недвижимости имеют статус "актуальные"	
Особые отметки:		<p>Граница земельного участка состоит из 4 контуров. Учетные номера контуров и их площади: 1 - 47460.46 кв.м, 2 - 7348 кв.м, 3 - 47934.16 кв.м, 4 - 244797.29 кв.м. Сведения об ограничениях права на объект недвижимости, обременениях данного объекта, не зарегистрированных в реестре прав, ограничений прав и обременений недвижимого имущества: вид ограничения (обременения): ограничения прав на земельный участок, предусмотренные статьей 56 Земельного кодекса Российской Федерации; срок действия: с 03.06.2024; реквизиты документа-основания: сопроводительное письмо от 28.07.2014 № б/н выдан: Иванов Виталий Владимирович; карта(план) охранная зона электросетевого комплекса № Б-5 110/10 кВ Солонешенского района филиала ОАО "Алтайэнерго" Белокурихинские электрические сети по территории Солонешенского района Алтайского края от 26.06.2014 № б/н выдан: Общество с ограниченной ответственностью "Региональный Центр Инвентаризации и Кадастра"; доверенность от 23.06.2014 № 126 Н/22/80 выдан: Открытое акционерное общество "Межрегиональная распределительная сетевая компания Сибири - "Алтайэнерго"; письмо ФГБУ "ФКП Росреестра" о верификации ЗОУИТ от 14.10.2016 № 11-2647/16 выдан: ФГБУ "ФКП Росреестра". вид ограничения (обременения): ограничения прав на земельный участок, предусмотренные статьей 56 Земельного кодекса Российской Федерации; срок действия: с 03.06.2024; реквизиты документа-основания: ОПИСАНИЕ МЕСТОПОЛОЖЕНИЯ ГРАНИЦ Охранная</p> <p>зона воздушных линий электропередачи напряжением 10 кВ № 45-9 от 16.05.2019 № б/н выдан: ООО "Алтайгипрозем"; справка о балансовой принадлежности недвижимого имущества от 24.10.2018 № б/н выдан: Акционерное общество «Сетевая компания Алтайкрайэнерго»; свидетельство о государственной регистрации права от 24.05.2010 № 221654 выдан: Управление Федеральной службы государственной регистрации, кадастра и картографии по Алтайскому краю; распоряжение от 18.10.2010 № 3570 выдан: Главное управление имущественных отношений Алтайского края; разделительный баланс от 18.10.2010 № б/н выдан: ОАО "Алтайкрайэнерго"; распоряжение от 30.12.2008 № 7801 выдан: Главное управление имущественных отношений Алтайского края; перечень от 31.05.2010 № б/н выдан: ОАО "Алтайкрайэнерго"; доверенность от 29.01.2019 № 156 выдан: Акционерное общество «Сетевая компания Алтайкрайэнерго»; доверенность от 12.03.2019 № 72 выдан: Акционерное общество «Сетевая компания Алтайкрайэнерго»; сопроводительное письмо от</p>	



ДОКУМЕНТ ПОДПИСАН
ЭЛЕКТРОННОЙ ПОДПИСЬЮ

Сертификат: 00BV056B7401CB38D2B3576ACDC8425108

Владелец: ФЕДЕРАЛЬНАЯ СЛУЖБА ГОСУДАРСТВЕННОЙ
РЕГИСТРАЦИИ, КАДАСТРА И КАРТОГРАФИИ
Действителен: с 27.06.2023 по 19.09.2024

ПОЛНОЕ НАИМЕНОВАНИЕ ДОЛЖНОСТИ

ИНИЦИАЛЫ, ФАМИЛИЯ

Земельный участок			
вид объекта недвижимости			
Лист № 4 раздела 1	Всего листов раздела 1: 4	Всего разделов: 7	Всего листов выписки: 31
01.07.2024г. № КУВИ-001/2024-171627573			
Кадастровый номер:		22:43:050001:3009	
		17.05.2019 № 28 выдан: Шмакова Л.Ф.. Земельный участок подлежит снятию с государственного кадастрового учета по истечении пяти лет со дня его государственного кадастрового учета, если на него не будут зарегистрированы права. Сведения, необходимые для заполнения раздела: 2 - Сведения о зарегистрированных правах, отсутствуют.	
Получатель выписки:		Носарева Валерия Дмитриевна, действующий(ая) на основании документа "" АДМИНИСТРАЦИЯ СОЛОНЕШЕНСКОГО РАЙОНА АЛТАЙСКОГО КРАЯ	

полное наименование должности		ДОКУМЕНТ ПОДПИСАН	инициалы, фамилия
		ЭЛЕКТРОННОЙ ПОДПИСЬЮ	
Сертификат: 00ВВ056В7401СВ38D2В3576АСDС8425108			
Владелец: ФЕДЕРАЛЬНАЯ СЛУЖБА ГОСУДАРСТВЕННОЙ			
РЕГИСТРАЦИИ, КАДАСТРА И КАРТОГРАФИИ			
Действителен: с 27.06.2023 по 19.09.2024			

Выписка из Единого государственного реестра недвижимости об объекте недвижимости

Описание местоположения земельного участка


Земельный участок			
вид объекта недвижимости			

Лист № 1 раздела 3	Всего листов раздела 3: 5	Всего разделов: 7	Всего листов выписки: 31
--------------------	---------------------------	-------------------	--------------------------

01.07.2024г. № КУВИ-001/2024-171627573


Кадастровый номер: 22:43:050001:3009

План (чертеж, схема) земельного участка



Масштаб 1:20000 Условные обозначения:

полное наименование должности	инициалы, фамилия
-------------------------------	-------------------



ДОКУМЕНТ ПОДПИСАН
ЭЛЕКТРОННОЙ ПОДПИСЬЮ

Сертификат: 00ВВ056В7401СВ38D2В3576АСDС8425108
Владелец: ФЕДЕРАЛЬНАЯ СЛУЖБА ГОСУДАРСТВЕННОЙ
РЕГИСТРАЦИИ, КАДАСТРА И КАРТОГРАФИИ
Действителен: с 27.06.2023 по 19.09.2024

Земельный участок

вид объекта недвижимости

Лист № 2 раздела 3

Всего листов раздела 3: 5

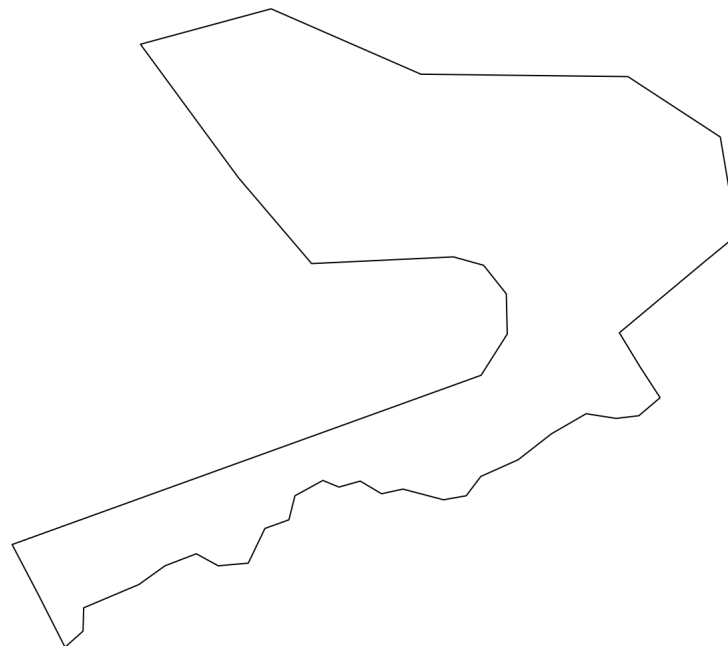
Всего разделов: 7

Всего листов выписки: 31

01.07.2024г. № КУВИ-001/2024-171627573

Кадастровый номер:

22:43:050001:3009



Масштаб 1:4000

Условные обозначения:

ДОКУМЕНТ ПОДПИСАН
ЭЛЕКТРОННОЙ ПОДПИСЬЮ

Сертификат: 00ВВ056В7401СВ38D2В3576АСDС8425108

Владелец: ФЕДЕРАЛЬНАЯ СЛУЖБА ГОСУДАРСТВЕННОЙ

РЕГИСТРАЦИИ, КАДАСТРА И КАРТОГРАФИИ

Действителен: с 27.06.2023 по 19.09.2024

полное наименование должности

инициалы, фамилия

Земельный участок

вид объекта недвижимости

Лист № 3 раздела 3

Всего листов раздела 3: 5

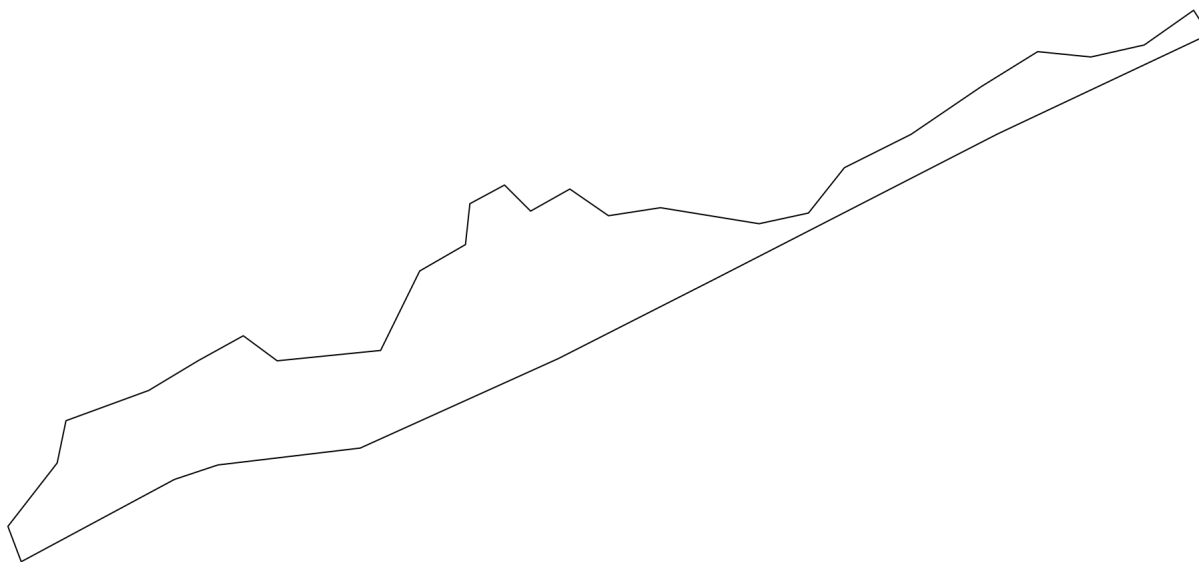
Всего разделов: 7

Всего листов выписки: 31

01.07.2024г. № КУВИ-001/2024-171627573

Кадастровый номер:

22:43:050001:3009



Масштаб 1:2000

Условные обозначения:

ДОКУМЕНТ ПОДПИСАН
ЭЛЕКТРОННОЙ ПОДПИСЬЮ

Сертификат: 00ВВ056В7401СВ38D2В3576АСDС8425108

Владелец: ФЕДЕРАЛЬНАЯ СЛУЖБА ГОСУДАРСТВЕННОЙ
РЕГИСТРАЦИИ, КАДАСТРА И КАРТОГРАФИИ
Действителен: с 27.06.2023 по 19.09.2024

полное наименование должности

инициалы, фамилия

Земельный участок

вид объекта недвижимости

Лист № 4 раздела 3

Всего листов раздела 3: 5

Всего разделов: 7

Всего листов выписки: 31

01.07.2024г. № КУВИ-001/2024-171627573

Кадастровый номер:

22:43:050001:3009



Масштаб 1:6000

Условные обозначения:



ДОКУМЕНТ ПОДПИСАН
ЭЛЕКТРОННОЙ ПОДПИСЬЮ

Сертификат: 00ВВ056В7401СВ38D2В3576АСDC8425108

Владелец: ФЕДЕРАЛЬНАЯ СЛУЖБА ГОСУДАРСТВЕННОЙ

РЕГИСТРАЦИИ, КАДАСТРА И КАРТОГРАФИИ

Действителен: с 27.06.2023 по 19.09.2024

полное наименование должности

инициалы, фамилия

Земельный участок

вид объекта недвижимости

Лист № 5 раздела 3

Всего листов раздела 3: 5

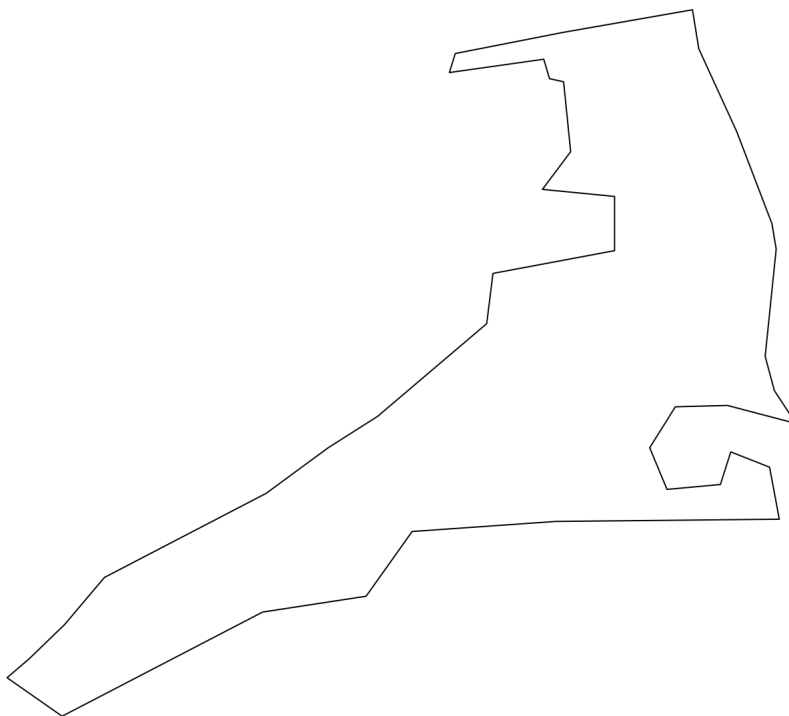
Всего разделов: 7

Всего листов выписки: 31

01.07.2024г. № КУВИ-001/2024-171627573

Кадастровый номер:

22:43:050001:3009



Масштаб 1:9000

Условные обозначения:

ДОКУМЕНТ ПОДПИСАН
ЭЛЕКТРОННОЙ ПОДПИСЬЮ

Сертификат: 00ВВ056В7401СВ38D2В3576АСDС8425108

Владелец: ФЕДЕРАЛЬНАЯ СЛУЖБА ГОСУДАРСТВЕННОЙ
РЕГИСТРАЦИИ, КАДАСТРА И КАРТОГРАФИИ
Действителен: с 27.06.2023 по 19.09.2024

полное наименование должности

инициалы, фамилия

Выписка из Единого государственного реестра недвижимости об объекте недвижимости

Описание местоположения земельного участка

Земельный участок			
вид объекта недвижимости			
Лист № 1 раздела 3.1	Всего листов раздела 3.1: 7	Всего разделов: 7	Всего листов выписки: 31
01.07.2024г. № КУВИ-001/2024-171627573			
Кадастровый номер:		22:43:050001:3009	

Описание местоположения границ земельного участка							
№ п/п	Номер точки		Дирекционный угол	Горизонтальное проложение, м	Описание закрепления на местности	Кадастровые номера смежных участков	Сведения об адресах правообладателей смежных земельных участков
	начальная	конечная					
1	2	3	4	5	6	7	8
1	1.1.1	1.1.2	78°55.7'	133.11	данные отсутствуют	данные отсутствуют	данные отсутствуют
2	1.1.2	1.1.3	80°5.7'	157.83	данные отсутствуют	данные отсутствуют	данные отсутствуют
3	1.1.3	1.1.4	170°47.7'	47.57	данные отсутствуют	данные отсутствуют	данные отсутствуют
4	1.1.4	1.1.5	155°23.8'	110.05	данные отсутствуют	данные отсутствуют	данные отсутствуют
5	1.1.5	1.1.6	159°2.9'	118.63	данные отсутствуют	данные отсутствуют	данные отсутствуют
6	1.1.6	1.1.7	170°31.9'	31.06	данные отсутствуют	данные отсутствуют	данные отсутствуют
7	1.1.7	1.1.8	185°51.9'	129.95	данные отсутствуют	данные отсутствуют	данные отсутствуют
8	1.1.8	1.1.9	164°58.2'	42.65	данные отсутствуют	данные отсутствуют	данные отсутствуют
9	1.1.9	1.1.10	146°44.7'	47.49	данные отсутствуют	данные отсутствуют	данные отсутствуют
10	1.1.10	1.1.11	284°43.0'	85.58	данные отсутствуют	22:43:050001:2165	данные отсутствуют
11	1.1.11	1.1.12	268°27.9'	62.73	данные отсутствуют	22:43:050001:2165	данные отсутствуют
12	1.1.12	1.1.13	212°5.3'	58.22	данные отсутствуют	22:43:050001:2165	данные отсутствуют
13	1.1.13	1.1.14	157°23.3'	54.36	данные отсутствуют	22:43:050001:2165	данные отсутствуют
14	1.1.14	1.1.15	84°47.9'	64.65	данные отсутствуют	22:43:050001:2165	данные отсутствуют
15	1.1.15	1.1.16	17°41.8'	41.25	данные отсутствуют	22:43:050001:2165	данные отсутствуют
16	1.1.16	1.1.17	111°27.3'	50.31	данные отсутствуют	22:43:050001:2165	данные отсутствуют
17	1.1.17	1.1.18	169°25.4'	63.79	данные отсутствуют	22:43:050001:2165	данные отсутствуют
18	1.1.18	1.1.19	269°25.8'	269.56	данные отсутствуют	данные отсутствуют	данные отсутствуют
19	1.1.19	1.1.20	265°59.7'	173.81	данные отсутствуют	данные отсутствуют	данные отсутствуют
20	1.1.20	1.1.21	215°25.3'	95.74	данные отсутствуют	данные отсутствуют	данные отсутствуют
21	1.1.21	1.1.22	261°18.7'	126.3	данные отсутствуют	данные отсутствуют	данные отсутствуют
22	1.1.22	1.1.23	242°34.4'	272.52	данные отсутствуют	данные отсутствуют	данные отсутствуют



ДОКУМЕНТ ПОДПИСАН
ЭЛЕКТРОННОЙ ПОДПИСЬЮ

Сертификат: 00BV056B7401CB38D2B3576ACDC8425108

Владелец: ФЕДЕРАЛЬНАЯ СЛУЖБА ГОСУДАРСТВЕННОЙ
РЕГИСТРАЦИИ, КАДАСТРА И КАРТОГРАФИИ
Действителен: с 27.06.2023 по 19.09.2024

полное наименование должности

инициалы, фамилия

Земельный участок
вид объекта недвижимости

Лист № 2 раздела 3.1

Всего листов раздела 3.1: 7

Всего разделов: 7

Всего листов выписки: 31

01.07.2024г. № КУВИ-001/2024-171627573

Кадастровый номер:

22:43:050001:3009

1	2	3	4	5	6	7	8
23	1.1.23	1.1.24	304°57.0'	81	данные отсутствуют	данные отсутствуют	данные отсутствуют
24	1.1.24	1.1.25	49°25.4'	35.48	данные отсутствуют	данные отсутствуют	данные отсутствуют
25	1.1.25	1.1.26	46°1.1'	58.84	данные отсутствуют	22:43:050001:2046	данные отсутствуют
26	1.1.26	1.1.27	40°14.8'	74.57	данные отсутствуют	22:43:050001:2046	данные отсутствуют
27	1.1.27	1.1.28	62°32.4'	219.92	данные отсутствуют	данные отсутствуют	данные отсутствуют
28	1.1.28	1.1.29	53°43.0'	92.77	данные отсутствуют	данные отсутствуют	данные отсутствуют
29	1.1.29	1.1.30	57°34.9'	70.64	данные отсутствуют	данные отсутствуют	данные отсутствуют
30	1.1.30	1.1.31	49°40.3'	172.58	данные отсутствуют	данные отсутствуют	данные отсутствуют
31	1.1.31	1.1.32	7°7.9'	61.05	данные отсутствуют	данные отсутствуют	данные отсутствуют
32	1.1.32	1.1.33	79°24.2'	149.27	данные отсутствуют	данные отсутствуют	данные отсутствуют
33	1.1.33	1.1.34	0°0.0'	65.32	данные отсутствуют	данные отсутствуют	данные отсутствуют
34	1.1.34	1.1.35	275°35.2'	87.51	данные отсутствуют	данные отсутствуют	данные отсутствуют
35	1.1.35	1.1.36	36°52.2'	56.8	данные отсутствуют	данные отсутствуют	данные отсутствуют
36	1.1.36	1.1.37	354°13.5'	84.67	данные отсутствуют	данные отсутствуют	данные отсутствуют
37	1.1.37	1.1.38	282°32.3'	17.46	данные отсутствуют	данные отсутствуют	данные отсутствуют
38	1.1.38	1.1.39	343°36.0'	24.4	данные отсутствуют	данные отсутствуют	данные отсутствуют
39	1.1.39	1.1.40	261°58.4'	115.01	данные отсутствуют	22:43:050001:2046	данные отсутствуют
40	1.1.40	1.1.1	17°22.8'	24.04	данные отсутствуют	данные отсутствуют	данные отсутствуют
41	2.1.1	2.1.2	66°11.8'	190.56	данные отсутствуют	данные отсутствуют	данные отсутствуют
42	2.1.2	2.1.3	69°16.3'	142.73	данные отсутствуют	данные отсутствуют	данные отсутствуют
43	2.1.3	2.1.4	242°53.6'	310.59	данные отсутствуют	22:43:050001:2619(2)	данные отсутствуют
44	2.1.4	2.1.5	149°56.7'	22.92	данные отсутствуют	22:43:050001:2619(2)	данные отсутствуют
45	2.1.5	2.1.6	251°0.8'	130.14	данные отсутствуют	данные отсутствуют	данные отсутствуют
46	2.1.6	2.1.7	245°33.4'	63.56	данные отсутствуют	данные отсутствуют	данные отсутствуют
47	2.1.7	2.1.8	242°54.4'	63.52	данные отсутствуют	данные отсутствуют	данные отсутствуют
48	2.1.8	2.1.9	230°54.4'	54.22	данные отсутствуют	данные отсутствуют	данные отсутствуют
49	2.1.9	2.1.10	234°19.6'	63.14	данные отсутствуют	данные отсутствуют	данные отсутствуют
50	2.1.10	2.1.11	231°9.8'	69.21	данные отсутствуют	данные отсутствуют	данные отсутствуют
51	2.1.11	2.1.12	146°18.6'	75.86	данные отсутствуют	данные отсутствуют	данные отсутствуют



ДОКУМЕНТ ПОДПИСАН
ЭЛЕКТРОННОЙ ПОДПИСЬЮ

Сертификат: 00BV056B7401CB38D2B3576ACDC8425108

Владелец: ФЕДЕРАЛЬНАЯ СЛУЖБА ГОСУДАРСТВЕННОЙ

РЕГИСТРАЦИИ, КАДАСТРА И КАРТОГРАФИИ

Действителен: с 27.06.2023 по 19.09.2024

полное наименование должности

инициалы, фамилия

Земельный участок
вид объекта недвижимости

Лист № 3 раздела 3.1

Всего листов раздела 3.1: 7

Всего разделов: 7

Всего листов выписки: 31

01.07.2024г. № КУВИ-001/2024-171627573

Кадастровый номер:

22:43:050001:3009

1	2	3	4	5	6	7	8
52	2.1.12	2.1.13	204°25.6'	161.76	данные отсутствуют	данные отсутствуют	данные отсутствуют
53	2.1.13	2.1.14	213°56.6'	33.29	данные отсутствуют	данные отсутствуют	данные отсутствуют
54	2.1.14	2.1.15	288°25.7'	54.06	данные отсутствуют	данные отсутствуют	данные отсутствуют
55	2.1.15	2.1.16	322°49.1'	47.87	данные отсутствуют	данные отсутствуют	данные отсутствуют
56	2.1.16	2.1.17	345°8.8'	66.67	данные отсутствуют	данные отсутствуют	данные отсутствуют
57	2.1.17	2.1.18	35°54.5'	47.08	данные отсутствуют	данные отсутствуют	данные отсутствуют
58	2.1.18	2.1.19	41°22.9'	73.61	данные отсутствуют	данные отсутствуют	данные отсутствуют
59	2.1.19	2.1.20	46°43.7'	61.4	данные отсутствуют	данные отсутствуют	данные отсутствуют
60	2.1.20	2.1.21	50°6.5'	41.37	данные отсутствуют	данные отсутствуют	данные отсутствуют
61	2.1.21	2.1.22	48°7.9'	119.84	данные отсутствуют	данные отсутствуют	данные отсутствуют
62	2.1.21	2.1.21			данные отсутствуют	22:43:000000:78(65)	данные отсутствуют
63	2.1.22	2.1.23	55°5.6'	68.96	данные отсутствуют	данные отсутствуют	данные отсутствуют
64	2.1.23	2.1.24	63°1.3'	81.16	данные отсутствуют	данные отсутствуют	данные отсутствуют
65	2.1.24	2.1.1	67°37.4'	120.88	данные отсутствуют	данные отсутствуют	данные отсутствуют
66	2.2.25	2.2.26	61°23.4'	1	данные отсутствуют	22:43:000000:78(92)	данные отсутствуют
67	2.2.26	2.2.27	331°23.4'	1	данные отсутствуют	22:43:000000:78(92)	данные отсутствуют
68	2.2.27	2.2.28	241°23.4'	1	данные отсутствуют	22:43:000000:78(92)	данные отсутствуют
69	2.2.28	2.2.25	151°23.4'	1	данные отсутствуют	22:43:000000:78(92)	данные отсутствуют
70	2.3.29	2.3.30	61°23.4'	1	данные отсутствуют	22:43:000000:78(119)	данные отсутствуют
71	2.3.30	2.3.31	331°23.4'	1	данные отсутствуют	22:43:000000:78(119)	данные отсутствуют
72	2.3.31	2.3.32	241°23.4'	1	данные отсутствуют	22:43:000000:78(119)	данные отсутствуют
73	2.3.32	2.3.29	151°23.4'	1	данные отсутствуют	22:43:000000:78(119)	данные отсутствуют
74	2.4.33	2.4.34	61°23.4'	1	данные отсутствуют	22:43:000000:78(8)	данные отсутствуют
75	2.4.34	2.4.35	331°23.4'	1	данные отсутствуют	22:43:000000:78(8)	данные отсутствуют
76	2.4.35	2.4.36	241°23.4'	1	данные отсутствуют	22:43:000000:78(8)	данные отсутствуют
77	2.4.36	2.4.33	151°23.4'	1	данные отсутствуют	22:43:000000:78(8)	данные отсутствуют
78	2.5.37	2.5.38	61°23.4'	1	данные отсутствуют	22:43:000000:78(83)	данные отсутствуют
79	2.5.38	2.5.39	331°23.4'	1	данные отсутствуют	22:43:000000:78(83)	данные отсутствуют
80	2.5.39	2.5.40	241°23.4'	1	данные отсутствуют	22:43:000000:78(83)	данные отсутствуют



ДОКУМЕНТ ПОДПИСАН
ЭЛЕКТРОННОЙ ПОДПИСЬЮ

Сертификат: 00BV056B7401CB38D2B3576ACDC8425108

Владелец: ФЕДЕРАЛЬНАЯ СЛУЖБА ГОСУДАРСТВЕННОЙ

РЕГИСТРАЦИИ, КАДАСТРА И КАРТОГРАФИИ

Действителен: с 27.06.2023 по 19.09.2024

полное наименование должности

инициалы, фамилия

Земельный участок
вид объекта недвижимости

Лист № 4 раздела 3.1

Всего листов раздела 3.1: 7

Всего разделов: 7

Всего листов выписки: 31

01.07.2024г. № КУВИ-001/2024-171627573

Кадастровый номер:

22:43:050001:3009

1	2	3	4	5	6	7	8
81	2.5.40	2.5.37	151°23.4'	1	данные отсутствуют	22:43:000000:78(83)	данные отсутствуют
82	2.6.41	2.6.42	61°23.4'	1	данные отсутствуют	22:43:000000:78(93)	данные отсутствуют
83	2.6.42	2.6.43	331°23.4'	1	данные отсутствуют	22:43:000000:78(93)	данные отсутствуют
84	2.6.43	2.6.44	241°23.4'	1	данные отсутствуют	22:43:000000:78(93)	данные отсутствуют
85	2.6.44	2.6.41	151°23.4'	1	данные отсутствуют	22:43:000000:78(93)	данные отсутствуют
86	2.7.45	2.7.46	61°23.4'	1	данные отсутствуют	22:43:000000:78(9)	данные отсутствуют
87	2.7.46	2.7.47	331°23.4'	1	данные отсутствуют	22:43:000000:78(9)	данные отсутствуют
88	2.7.47	2.7.48	241°23.4'	1	данные отсутствуют	22:43:000000:78(9)	данные отсутствуют
89	2.7.48	2.7.45	151°23.4'	1	данные отсутствуют	22:43:000000:78(9)	данные отсутствуют
90	2.8.49	2.8.50	61°23.4'	1	данные отсутствуют	22:43:000000:78(53)	данные отсутствуют
91	2.8.50	2.8.51	331°23.4'	1	данные отсутствуют	22:43:000000:78(53)	данные отсутствуют
92	2.8.51	2.8.52	241°23.4'	1	данные отсутствуют	22:43:000000:78(53)	данные отсутствуют
93	2.8.52	2.8.49	151°23.4'	1	данные отсутствуют	22:43:000000:78(53)	данные отсутствуют
94	2.9.53	2.9.54	61°23.4'	1	данные отсутствуют	22:43:000000:78(120)	данные отсутствуют
95	2.9.54	2.9.55	331°23.4'	1	данные отсутствуют	22:43:000000:78(120)	данные отсутствуют
96	2.9.55	2.9.56	241°23.4'	1	данные отсутствуют	22:43:000000:78(120)	данные отсутствуют
97	2.9.56	2.9.53	151°23.4'	1	данные отсутствуют	22:43:000000:78(120)	данные отсутствуют
98	2.10.57	2.10.58	61°23.4'	1	данные отсутствуют	22:43:000000:78(121)	данные отсутствуют
99	2.10.58	2.10.59	331°23.4'	1	данные отсутствуют	22:43:000000:78(121)	данные отсутствуют
100	2.10.59	2.10.60	241°23.4'	1	данные отсутствуют	22:43:000000:78(121)	данные отсутствуют
101	2.10.60	2.10.57	151°23.4'	1	данные отсутствуют	22:43:000000:78(121)	данные отсутствуют
102	3.1.1	3.1.2	37°52.0'	21.52	данные отсутствуют	данные отсутствуют	данные отсутствуют
103	3.1.2	3.1.3	11°46.6'	11.56	данные отсутствуют	данные отсутствуют	данные отсутствуют
104	3.1.3	3.1.4	69°55.8'	23.6	данные отсутствуют	данные отсутствуют	данные отсутствуют
105	3.1.4	3.1.5	58°59.5'	15.41	данные отсутствуют	данные отсутствуют	данные отсутствуют
106	3.1.5	3.1.6	61°5.4'	13.88	данные отсутствуют	данные отсутствуют	данные отсутствуют
107	3.1.6	3.1.7	126°27.8'	11.29	данные отсутствуют	данные отсутствуют	данные отсутствуют
108	3.1.7	3.1.8	84°16.5'	27.87	данные отсутствуют	данные отсутствуют	данные отсутствуют
109	3.1.8	3.1.9	26°13.1'	23.72	данные отсутствуют	данные отсутствуют	данные отсутствуют



ДОКУМЕНТ ПОДПИСАН
ЭЛЕКТРОННОЙ ПОДПИСЬЮ

Сертификат: 00BV056B7401CB38D2B3576ACDC8425108

Владелец: ФЕДЕРАЛЬНАЯ СЛУЖБА ГОСУДАРСТВЕННОЙ

РЕГИСТРАЦИИ, КАДАСТРА И КАРТОГРАФИИ

Действителен: с 27.06.2023 по 19.09.2024

полное наименование должности

инициалы, фамилия

Земельный участок

вид объекта недвижимости

Лист № 5 раздела 3.1

Всего листов раздела 3.1: 7

Всего разделов: 7

Всего листов выписки: 31

01.07.2024г. № КУВИ-001/2024-171627573

Кадастровый номер:

22:43:050001:3009

1	2	3	4	5	6	7	8
110	3.1.9	3.1.10	60°2.9'	14.16	данные отсутствуют	данные отсутствуют	данные отсутствуют
111	3.1.10	3.1.11	6°9.1'	11.01	данные отсутствуют	данные отсутствуют	данные отсутствуют
112	3.1.11	3.1.12	61°42.6'	10.55	данные отсутствуют	данные отсутствуют	данные отсутствуют
113	3.1.12	3.1.13	134°57.5'	9.88	данные отсутствуют	данные отсутствуют	данные отсутствуют
114	3.1.13	3.1.14	60°40.4'	12.07	данные отсутствуют	данные отсутствуют	данные отсутствуют
115	3.1.14	3.1.15	124°36.7'	12.59	данные отсутствуют	данные отсутствуют	данные отсутствуют
116	3.1.15	3.1.16	81°13.9'	14.1	данные отсутствуют	данные отсутствуют	данные отсутствуют
117	3.1.16	3.1.17	99°13.0'	26.79	данные отсутствуют	данные отсутствуют	данные отсутствуют
118	3.1.17	3.1.18	77°47.6'	13.53	данные отсутствуют	данные отсутствуют	данные отсутствуют
119	3.1.18	3.1.19	38°25.7'	15.51	данные отсутствуют	данные отсутствуют	данные отсутствуют
120	3.1.19	3.1.20	63°26.9'	19.98	данные отсутствуют	данные отсутствуют	данные отсутствуют
121	3.1.20	3.1.21	55°48.6'	22.89	данные отсутствуют	данные отсутствуют	данные отсутствуют
122	3.1.21	3.1.22	58°14.8'	17.65	данные отсутствуют	данные отсутствуют	данные отсутствуют
123	3.1.22	3.1.23	95°42.9'	14.36	данные отсутствуют	данные отсутствуют	данные отсутствуют
124	3.1.23	3.1.24	77°18.1'	14.65	данные отсутствуют	данные отсутствуют	данные отсутствуют
125	3.1.24	3.1.25	54°54.2'	16.16	данные отсутствуют	данные отсутствуют	данные отсутствуют
126	3.1.25	3.1.26	147°7.3'	7.64	данные отсутствуют	22:43:050001:2521	Российская Федерация, Алтайский край, Солонешенский р-н, с Солонешное, ул Красноармейская, д 33
127	3.1.26	3.1.27	244°46.8'	62.66	данные отсутствуют	данные отсутствуют	данные отсутствуют
128	3.1.27	3.1.28	242°51.1'	85.1	данные отсутствуют	данные отсутствуют	данные отсутствуют
129	3.1.28	3.1.29	243°4.9'	47.18	данные отсутствуют	данные отсутствуют	данные отсутствуют
130	3.1.29	3.1.30	245°42.7'	58.22	данные отсутствуют	данные отсутствуют	данные отсутствуют
131	3.1.30	3.1.31	263°14.0'	38.45	данные отсутствуют	данные отсутствуют	данные отсутствуют
132	3.1.31	3.1.32	251°34.8'	12.28	данные отсутствуют	данные отсутствуют	данные отсутствуют
133	3.1.32	3.1.33	241°46.7'	46.59	данные отсутствуют	данные отсутствуют	данные отсутствуют
134	3.1.33	3.1.1	339°19.5'	10.11	данные отсутствуют	22:43:050001:2310	Россия, Кемеровская обл., г. Новокузнецк, пр-кт Н.С.Ермакова, д. 36, кв. 16
135	4.1.1	4.1.2	70°10.1'	267.3	данные отсутствуют	данные отсутствуют	данные отсутствуют
136	4.1.2	4.1.3	32°23.8'	26.19	данные отсутствуют	данные отсутствуют	данные отсутствуют



ДОКУМЕНТ ПОДПИСАН
ЭЛЕКТРОННОЙ ПОДПИСЬЮ

Сертификат: 00BV056B7401CB38D2B3576ACDC8425108

Владелец: ФЕДЕРАЛЬНАЯ СЛУЖБА ГОСУДАРСТВЕННОЙ

РЕГИСТРАЦИИ, КАДАСТРА И КАРТОГРАФИИ

Действителен: с 27.06.2023 по 19.09.2024

полное наименование должности

инициалы, фамилия

Земельный участок

вид объекта недвижимости

Лист № 6 раздела 3.1

Всего листов раздела 3.1: 7

Всего разделов: 7

Всего листов выписки: 31

01.07.2024г. № КУВИ-001/2024-171627573

Кадастровый номер:

22:43:050001:3009

1	2	3	4	5	6	7	8
137	4.1.3	4.1.4	358°35.3'	21.52	данные отсутствуют	данные отсутствуют	данные отсутствуют
138	4.1.4	4.1.5	321°32.8'	19.54	данные отсутствуют	данные отсутствуют	данные отсутствуют
139	4.1.5	4.1.6	285°30.0'	16.8	данные отсутствуют	данные отсутствуют	данные отсутствуют
140	4.1.6	4.1.7	267°17.8'	76.09	данные отсутствуют	данные отсутствуют	данные отсутствуют
141	4.1.7	4.1.8	319°31.6'	60.47	данные отсутствуют	данные отсутствуют	данные отсутствуют
142	4.1.8	4.1.9	323°41.3'	88.74	данные отсутствуют	22:43:050001:1774	данные отсутствуют
143	4.1.9	4.1.10	74°51.1'	72.59	данные отсутствуют	22:43:050001:1774	данные отсутствуют
144	4.1.10	4.1.11	113°33.8'	87.6	данные отсутствуют	22:43:050001:1774	данные отсутствуют
145	4.1.11	4.1.12	90°40.3'	111.03	данные отсутствуют	22:43:050001:1774	данные отсутствуют
146	4.1.12	4.1.13	123°9.7'	59.14	данные отсутствуют	22:43:050001:1630	данные отсутствуют
147	4.1.13	4.1.14	170°24.4'	53.35	данные отсутствуют	данные отсутствуют	данные отсутствуют
148	4.1.14	4.1.15	230°42.0'	23.21	данные отсутствуют	данные отсутствуют	данные отсутствуют
149	4.1.15	4.1.16	230°10.4'	58.66	данные отсутствуют	22:43:050001:2521	Российская Федерация, Алтайский край, Солонешенский р-н, с Солонешное, ул Красноармейская, д 33
150	4.1.16	4.1.17	148°43.1'	21.32	данные отсутствуют	22:43:050001:2521	Российская Федерация, Алтайский край, Солонешенский р-н, с Солонешное, ул Красноармейская, д 33
151	4.1.17	4.1.18	146°57.2'	19.77	данные отсутствуют	22:43:050001:2521	Российская Федерация, Алтайский край, Солонешенский р-н, с Солонешное, ул Красноармейская, д 33
152	4.1.17	4.1.17			данные отсутствуют	22:43:050001:2520	Россия, Алтайский кр., Солонешенский район, с. Солонешное, ул. Партизанская, д. 67
153	4.1.18	4.1.19	229°49.6'	14.96	данные отсутствуют	данные отсутствуют	данные отсутствуют
154	4.1.19	4.1.20	263°17.2'	12.23	данные отсутствуют	данные отсутствуют	данные отсутствуют
155	4.1.20	4.1.21	278°50.2'	16.27	данные отсутствуют	данные отсутствуют	данные отсутствуют
156	4.1.21	4.1.22	240°1.0'	21.45	данные отсутствуют	данные отсутствуют	данные отсутствуют
157	4.1.22	4.1.23	232°2.8'	22.65	данные отсутствуют	данные отсутствуют	данные отсутствуют
158	4.1.23	4.1.24	245°57.0'	21.91	данные отсутствуют	данные отсутствуют	данные отсутствуют
159	4.1.24	4.1.25	217°11.2'	13	данные отсутствуют	данные отсутствуют	данные отсутствуют
160	4.1.25	4.1.26	259°57.9'	12.34	данные отсутствуют	данные отсутствуют	данные отсутствуют



ДОКУМЕНТ ПОДПИСАН
ЭЛЕКТРОННОЙ ПОДПИСЬЮ

Сертификат: 00BV056B7401CB38D2B3576ACDC8425108

Владелец: ФЕДЕРАЛЬНАЯ СЛУЖБА ГОСУДАРСТВЕННОЙ

РЕГИСТРАЦИИ, КАДАСТРА И КАРТОГРАФИИ

Действителен: с 27.06.2023 по 19.09.2024

полное наименование должности

инициалы, фамилия

Земельный участок			
вид объекта недвижимости			
Лист № 7 раздела 3.1	Всего листов раздела 3.1: 7	Всего разделов: 7	Всего листов выписки: 31

01.07.2024г. № КУВИ-001/2024-171627573

Кадастровый номер: 22:43:050001:3009

1	2	3	4	5	6	7	8
161	4.1.26	4.1.27	284°42.5`	22.53	данные отсутствуют	данные отсутствуют	данные отсутствуют
162	4.1.27	4.1.28	257°40.4`	11.71	данные отсутствуют	данные отсутствуют	данные отсутствуют
163	4.1.28	4.1.29	300°42.7`	13.29	данные отсутствуют	данные отсутствуют	данные отсутствуют
164	4.1.29	4.1.30	254°16.0`	11.87	данные отсутствуют	данные отсутствуют	данные отсутствуют
165	4.1.30	4.1.31	292°35.5`	9.29	данные отсутствуют	данные отсутствуют	данные отсутствуют
166	4.1.31	4.1.32	241°18.4`	17.1	данные отсутствуют	данные отсутствуют	данные отсутствуют
167	4.1.32	4.1.33	194°2.8`	13.27	данные отсутствуют	данные отсутствуют	данные отсутствуют
168	4.1.33	4.1.34	250°9.6`	13.67	данные отсутствуют	данные отсутствуют	данные отсутствуют
169	4.1.34	4.1.35	205°41.7`	20.62	данные отсутствуют	данные отсутствуют	данные отсутствуют
170	4.1.35	4.1.36	264°54.9`	16.13	данные отсутствуют	данные отсутствуют	данные отсутствуют
171	4.1.36	4.1.37	298°36.4`	13.43	данные отсутствуют	данные отсутствуют	данные отсутствуют
172	4.1.37	4.1.38	249°3.4`	17.99	данные отсутствуют	данные отсутствуют	данные отсутствуют
173	4.1.38	4.1.39	234°19.6`	17.15	данные отсутствуют	данные отсутствуют	данные отсутствуют
174	4.1.39	4.1.40	247°7.9`	32.19	данные отсутствуют	данные отсутствуют	данные отсутствуют
175	4.1.40	4.1.41	181°36.2`	12.5	данные отсутствуют	данные отсутствуют	данные отсутствуют
176	4.1.41	4.1.42	228°21.5`	12.91	данные отсутствуют	данные отсутствуют	данные отсутствуют
177	4.1.42	4.1.43	333°4.6`	31.38	данные отсутствуют	22:43:050001:2310	Россия, Кемеровская обл., г. Новокузнецк, пр-кт Н.С.Ермакова, д. 36, кв. 16
178	4.1.43	4.1.1	332°19.5`	30.49	данные отсутствуют	22:43:050001:2309	край Алтайский, г. Бийск, ул. Александра Магросова, д. 23/1, кв. 35



ДОКУМЕНТ ПОДПИСАН
ЭЛЕКТРОННОЙ ПОДПИСЬЮ

Сертификат: 00BV056B7401CB38D2B3576ACDC8425108

Владелец: ФЕДЕРАЛЬНАЯ СЛУЖБА ГОСУДАРСТВЕННОЙ
РЕГИСТРАЦИИ, КАДАСТРА И КАРТОГРАФИИ
Действителен: с 27.06.2023 по 19.09.2024

полное наименование должности

инициалы, фамилия

Выписка из Единого государственного реестра недвижимости об объекте недвижимости

Описание местоположения земельного участка

Земельный участок			
вид объекта недвижимости			
Лист № 1 раздела 3.2	Всего листов раздела 3.2: 7	Всего разделов: 7	Всего листов выписки: 31
01.07.2024г. № КУВИ-001/2024-171627573			
Кадастровый номер:		22:43:050001:3009	

Сведения о характерных точках границы земельного участка				
Система координат МСК-22, зона 3				
Номер точки	Координаты, м		Описание закрепления на местности	Средняя квадратичная погрешность определения координат характерных точек границ земельного участка, м
	X	Y		
1	2	3	4	5
1	413948.22	3216612.12	Не закреплена	2.5
2	413921.22	3216626.28	Не закреплена	2.5
3	413893.24	3216640.49	Не закреплена	2.5
4	413901.82	3216650.14	Не закреплена	2.5
5	413914.32	3216650.49	Не закреплена	2.5
6	413926.83	3216680.15	Не закреплена	2.5
7	413936.83	3216694.08	Не закреплена	2.5
8	413943.26	3216710.88	Не закреплена	2.5
9	413936.83	3216722.67	Не закреплена	2.5
10	413938.26	3216738.74	Не закреплена	2.5
11	413956.84	3216747.68	Не закреплена	2.5
12	413961.48	3216760.54	Не закреплена	2.5
13	413974.35	3216763.76	Не закреплена	2.5
14	413982.56	3216778.76	Не закреплена	2.5
15	413978.99	3216787.34	Не закреплена	2.5
16	413982.21	3216798.77	Не закреплена	2.5
17	413975.42	3216810.2	Не закреплена	2.5
18	413977.92	3216821.64	Не закреплена	2.5
19	413972.2	3216843.43	Не закреплена	2.5
20	413974.35	3216855.58	Не закреплена	2.5
21	413984.71	3216863.44	Не закреплена	2.5
22	413993.64	3216883.45	Не закреплена	2.5



ДОКУМЕНТ ПОДПИСАН
ЭЛЕКТРОННОЙ ПОДПИСЬЮ

Сертификат: 00ВВ056В7401СВ38D2В3576АСDС8425108

Владелец: ФЕДЕРАЛЬНАЯ СЛУЖБА ГОСУДАРСТВЕННОЙ
РЕГИСТРАЦИИ, КАДАСТРА И КАРТОГРАФИИ
Действителен: с 27.06.2023 по 19.09.2024

полное наименование должности

инициалы, фамилия

Земельный участок

вид объекта недвижимости

Лист № 2 раздела 3.2

Всего листов раздела 3.2: 7

Всего разделов: 7

Всего листов выписки: 31

01.07.2024г. № КУВИ-001/2024-171627573

Кадастровый номер:

22:43:050001:3009

1	2	3	4	5
23	414007.57	3216901.31	Не закреплена	2.5
24	414018.29	3216919.89	Не закреплена	2.5
25	414015.79	3216935.97	Не закреплена	2.5
26	414017.22	3216948.12	Не закреплена	2.5
27	414026.87	3216959.55	Не закреплена	2.5
28	414043.44	3216948.77	Не закреплена	2.5
29	414061.66	3216937.7	Столб деревянный	2.5
30	414099.23	3216982.75	Столб деревянный	2.5
31	414113.93	3217000.71	Не закреплена	2.5
32	414166.53	3216991.82	Не закреплена	2.5
33	414198.88	3216942.31	Не закреплена	2.5
34	414200.18	3216831.29	Не закреплена	2.5
35	414235.2	3216750.99	Не закреплена	2.5
36	414216.23	3216680.92	Не закреплена	2.5
37	414144.72	3216733.47	Не закреплена	2.5
38	414098.72	3216772.72	Не закреплена	2.5
39	414102.31	3216848.73	Не закреплена	2.5
40	414097.82	3216864.92	Не закреплена	2.5
41	414082.52	3216877.07	Не закреплена	2.5
42	414061.01	3216877.6	Не закреплена	2.5
43	414038.9	3216863.57	Не закреплена	2.5
1	413948.22	3216612.12	Не закреплена	2.5
1	413880.77	3216646.7	Не закреплена	2.5
2	413871.31	3216650.27	Не закреплена	2.5
3	413893.34	3216691.32	Не закреплена	2.5
4	413897.22	3216702.97	Не закреплена	2.5
5	413901.75	3216741.15	Не закреплена	2.5
6	413925.7	3216794.22	Не закреплена	2.5
7	413947.06	3216836.29	Не закреплена	2.5



ДОКУМЕНТ ПОДПИСАН
ЭЛЕКТРОННОЙ ПОДПИСЬЮ

Сертификат: 00BV056B7401CB38D2B3576ACDC8425108

Владелец: ФЕДЕРАЛЬНАЯ СЛУЖБА ГОСУДАРСТВЕННОЙ

РЕГИСТРАЦИИ, КАДАСТРА И КАРТОГРАФИИ

Действителен: с 27.06.2023 по 19.09.2024

полное наименование должности

инициалы, фамилия

Земельный участок

вид объекта недвижимости

Лист № 3 раздела 3.2

Всего листов раздела 3.2: 7

Всего разделов: 7

Всего листов выписки: 31

01.07.2024г. № КУВИ-001/2024-171627573

Кадастровый номер:

22:43:050001:3009

1	2	3	4	5
8	413985.89	3216912.01	Не закреплена	2.5
9	414012.59	3216968.7	Не закреплена	2.5
10	414019.01	3216964.55	Не закреплена	2.5
11	414009.72	3216951.33	Не закреплена	2.5
12	414006.5	3216937.04	Не закреплена	2.5
13	414007.93	3216922.75	Не закреплена	2.5
14	413998.64	3216907.74	Не закреплена	2.5
15	413985.78	3216888.81	Не закреплена	2.5
16	413976.85	3216870.94	Не закреплена	2.5
17	413964.7	3216861.3	Не закреплена	2.5
18	413961.84	3216848.08	Не закреплена	2.5
19	413966.13	3216821.64	Не закреплена	2.5
20	413963.98	3216807.7	Не закреплена	2.5
21	413971.13	3216797.34	Не закреплена	2.5
22	413965.22	3216786.82	Не закреплена	2.5
23	413972.2	3216779.83	Не закреплена	2.5
24	413967.2	3216770.54	Не закреплена	2.5
25	413956.25	3216769.36	Не закреплена	2.5
26	413949.18	3216757.09	Не закреплена	2.5
27	413927.9	3216746.61	Не закреплена	2.5
28	413925.12	3216718.88	Не закреплена	2.5
29	413931.83	3216709.8	Не закреплена	2.5
30	413925.12	3216697.65	Не закреплена	2.5
31	413917.18	3216684.44	Не закреплена	2.5
32	413909.08	3216662.27	Не закреплена	2.5
33	413897.76	3216659.91	Не закреплена	2.5
1	413880.77	3216646.7	Не закреплена	2.5
1	413787.06	3216520.28	Не закреплена	2.5
2	413741.04	3216408.5	Не закреплена	2.5



ДОКУМЕНТ ПОДПИСАН
ЭЛЕКТРОННОЙ ПОДПИСЬЮ

Сертификат: 00ВВ056В7401СВ38D2В3576АСDС8425108

Владелец: ФЕДЕРАЛЬНАЯ СЛУЖБА ГОСУДАРСТВЕННОЙ

РЕГИСТРАЦИИ, КАДАСТРА И КАРТОГРАФИИ

Действителен: с 27.06.2023 по 19.09.2024

полное наименование должности

инициалы, фамилия

Земельный участок

вид объекта недвижимости

Лист № 4 раздела 3.2

Всего листов раздела 3.2: 7

Всего разделов: 7

Всего листов выписки: 31

01.07.2024г. № КУВИ-001/2024-171627573

Кадастровый номер:

22:43:050001:3009

1	2	3	4	5
3	413704.22	3216336.17	Не закреплена	2.5
4	413664.76	3216279.62	Не закреплена	2.5
5	413584.78	3216190.38	Не закреплена	2.5
6	413558.25	3216158.64	Не закреплена	2.5
7	413516.16	3216113.93	Не закреплена	2.5
8	413460.93	3216065.27	Не закреплена	2.5
9	413422.8	3216037.66	Не закреплена	2.5
10	413358.36	3216054.75	Не закреплена	2.5
11	413320.22	3216083.68	Не закреплена	2.5
12	413303.13	3216134.97	Не закреплена	2.5
13	413330.75	3216153.56	Не закреплена	2.5
14	413478.03	3216220.45	Не закреплена	2.5
15	413541.15	3216178.37	Не закреплена	2.5
16	413584.55	3216232.28	Не закреплена	2.5
17	413621.37	3216283.57	Не закреплена	2.5
18	413655.56	3216325.65	Не закреплена	2.5
19	413684.49	3216382.2	Не закреплена	2.5
20	413710.79	3216440.06	Не закреплена	2.5
21	413753.13	3216563.12	Не закреплена	2.5
22	413772.97	3216551.64	Не закреплена	2.5
23	413914.49	3216828.12	Не закреплена	2.5
24	413863.97	3216694.63	Не закреплена	2.5
1	413787.06	3216520.28	Не закреплена	2.5
1	413615.54	3216246.42	-	2.5
2	413616.42	3216245.94	-	2.5
3	413616.9	3216246.82	-	2.5
4	413616.02	3216247.3	-	2.5
1	413615.54	3216246.42	-	2.5
1	413646.95	3216303.86	-	2.5



ДОКУМЕНТ ПОДПИСАН
ЭЛЕКТРОННОЙ ПОДПИСЬЮ

Сертификат: 00ВВ056В7401СВ38D2В3576АСDC8425108

Владелец: ФЕДЕРАЛЬНАЯ СЛУЖБА ГОСУДАРСТВЕННОЙ

РЕГИСТРАЦИИ, КАДАСТРА И КАРТОГРАФИИ

Действителен: с 27.06.2023 по 19.09.2024

полное наименование должности

инициалы, фамилия

Земельный участок

вид объекта недвижимости

Лист № 5 раздела 3.2

Всего листов раздела 3.2: 7

Всего разделов: 7

Всего листов выписки: 31

01.07.2024г. № КУВИ-001/2024-171627573

Кадастровый номер:

22:43:050001:3009

1	2	3	4	5
2	413647.83	3216303.38	-	2.5
3	413648.31	3216304.26	-	2.5
4	413647.43	3216304.74	-	2.5
1	413646.95	3216303.86	-	2.5
1	413678.36	3216361.31	-	2.5
2	413679.24	3216360.83	-	2.5
3	413679.72	3216361.71	-	2.5
4	413678.84	3216362.19	-	2.5
1	413678.36	3216361.31	-	2.5
1	413709.77	3216418.76	-	2.5
2	413710.65	3216418.28	-	2.5
3	413711.13	3216419.16	-	2.5
4	413710.25	3216419.64	-	2.5
1	413709.77	3216418.76	-	2.5
1	413741.4	3216476.62	-	2.5
2	413742.28	3216476.14	-	2.5
3	413742.76	3216477.02	-	2.5
4	413741.88	3216477.5	-	2.5
1	413741.4	3216476.62	-	2.5
1	413772.81	3216534.07	-	2.5
2	413773.69	3216533.59	-	2.5
3	413774.17	3216534.47	-	2.5
4	413773.29	3216534.95	-	2.5
1	413772.81	3216534.07	-	2.5
1	413804.22	3216591.52	-	2.5
2	413805.1	3216591.04	-	2.5
3	413805.58	3216591.92	-	2.5
4	413804.7	3216592.4	-	2.5
1	413804.22	3216591.52	-	2.5



ДОКУМЕНТ ПОДПИСАН
ЭЛЕКТРОННОЙ ПОДПИСЬЮ

Сертификат: 00ВВ056В7401СВ38D2В3576АСDС8425108

Владелец: ФЕДЕРАЛЬНАЯ СЛУЖБА ГОСУДАРСТВЕННОЙ

РЕГИСТРАЦИИ, КАДАСТРА И КАРТОГРАФИИ

Действителен: с 27.06.2023 по 19.09.2024

полное наименование должности

инициалы, фамилия

Земельный участок

вид объекта недвижимости

Лист № 6 раздела 3.2

Всего листов раздела 3.2: 7

Всего разделов: 7

Всего листов выписки: 31

01.07.2024г. № КУВИ-001/2024-171627573

Кадастровый номер:

22:43:050001:3009

1	2	3	4	5
1	413835.63	3216648.97	-	2.5
2	413836.51	3216648.49	-	2.5
3	413836.99	3216649.37	-	2.5
4	413836.11	3216649.85	-	2.5
1	413835.63	3216648.97	-	2.5
1	413867.04	3216706.42	-	2.5
2	413867.92	3216705.94	-	2.5
3	413868.4	3216706.82	-	2.5
4	413867.52	3216707.3	-	2.5
1	413867.04	3216706.42	-	2.5
1	413473.91	3218468.5	Не закреплена	2.5
2	413450.97	3218461.32	Не закреплена	2.5
3	413467.03	3218575.2	Не закреплена	2.5
4	413443.62	3218582.09	Не закреплена	2.5
5	413439.83	3218599.13	Не закреплена	2.5
6	413355.59	3218607.65	Не закреплена	2.5
7	413310.15	3218573.57	Не закреплена	2.5
8	413301.63	3218660.66	Не закреплена	2.5
9	413236.31	3218660.66	Не закреплена	2.5
10	413208.86	3218513.94	Не закреплена	2.5
11	413148.28	3218506.36	Не закреплена	2.5
12	413036.59	3218374.79	Не закреплена	2.5
13	412998.72	3218315.16	Не закреплена	2.5
14	412943.82	3218240.38	Не закреплена	2.5
15	412842.41	3218045.24	Не закреплена	2.5
16	412785.49	3217997.06	Не закреплена	2.5
17	412744.63	3217954.72	Не закреплена	2.5
18	412721.55	3217927.77	Не закреплена	2.5
19	412675.15	3217994.16	Не закреплена	2.5



ДОКУМЕНТ ПОДПИСАН
ЭЛЕКТРОННОЙ ПОДПИСЬЮ

Сертификат: 00ВВ056В7401СВ38D2В3576АСDС8425108

Владелец: ФЕДЕРАЛЬНАЯ СЛУЖБА ГОСУДАРСТВЕННОЙ

РЕГИСТРАЦИИ, КАДАСТРА И КАРТОГРАФИИ

Действителен: с 27.06.2023 по 19.09.2024

полное наименование должности

инициалы, фамилия

Земельный участок

вид объекта недвижимости

Лист № 7 раздела 3.2

Всего листов раздела 3.2: 7

Всего разделов: 7

Всего листов выписки: 31

01.07.2024г. № КУВИ-001/2024-171627573

Кадастровый номер:

22:43:050001:3009

1	2	3	4	5
20	412800.68	3218236.05	Не закреплена	2.5
21	412819.76	3218360.9	Не закреплена	2.5
22	412897.78	3218416.39	Не закреплена	2.5
23	412909.92	3218589.78	Не закреплена	2.5
24	412912.6	3218859.33	Не закреплена	2.5
25	412975.31	3218847.62	Не закреплена	2.5
26	412993.71	3218800.8	Не закреплена	2.5
27	412954.41	3218788.26	Не закреплена	2.5
28	412948.55	3218723.88	Не закреплена	2.5
29	412998.73	3218702.98	Не закреплена	2.5
30	413048.06	3218733.91	Не закреплена	2.5
31	413049.74	3218796.62	Не закреплена	2.5
32	413028	3218879.39	Не закреплена	2.5
33	413067.71	3218853.35	Не закреплена	2.5
34	413108.9	3218842.29	Не закреплена	2.5
35	413238.17	3218855.57	Не закреплена	2.5
36	413268.81	3218850.46	Не закреплена	2.5
37	413379.6	3218808.04	Не закреплена	2.5
38	413479.66	3218762.22	Не закреплена	2.5
39	413526.62	3218754.61	Не закреплена	2.5
40	413499.47	3218599.13	Не закреплена	2.5
1	413473.91	3218468.5	Не закреплена	2.5



ДОКУМЕНТ ПОДПИСАН
ЭЛЕКТРОННОЙ ПОДПИСЬЮ

Сертификат: 00ВВ056В7401СВ38D2В3576АСDC8425108

Владелец: ФЕДЕРАЛЬНАЯ СЛУЖБА ГОСУДАРСТВЕННОЙ

РЕГИСТРАЦИИ, КАДАСТРА И КАРТОГРАФИИ

Действителен: с 27.06.2023 по 19.09.2024

полное наименование должности

инициалы, фамилия

Выписка из Единого государственного реестра недвижимости об объекте недвижимости
Сведения о частях земельного участка

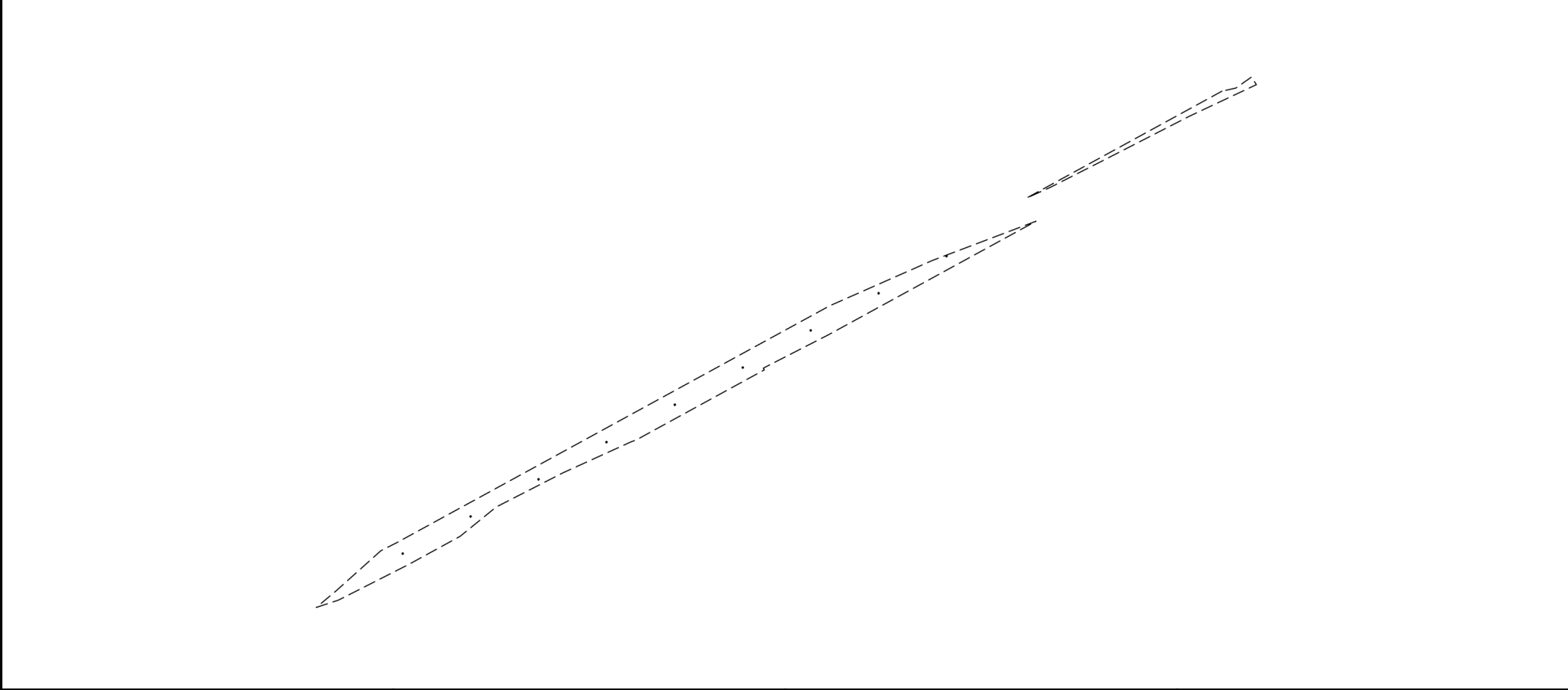
Земельный участок
вид объекта недвижимости

Лист № 1 раздела 4 Всего листов раздела 4: 2 Всего разделов: 7 Всего листов выписки: 31

01.07.2024г. № КУВИ-001/2024-171627573

Кадастровый номер: 22:43:050001:3009

План (чертеж, схема) части земельного участка Учетный номер части: 22:43:050001:3009/1



Масштаб 1:5000 Условные обозначения:

полное наименование должности	 ДОКУМЕНТ ПОДПИСАН ЭЛЕКТРОННОЙ ПОДПИСЬЮ Сертификат: 00ВВ056В7401СВ38D2В3576АСDС8425108 Владелец: ФЕДЕРАЛЬНАЯ СЛУЖБА ГОСУДАРСТВЕННОЙ РЕГИСТРАЦИИ, КАДАСТРА И КАРТОГРАФИИ Действителен: с 27.06.2023 по 19.09.2024	инициалы, фамилия

Земельный участок

вид объекта недвижимости

Лист № 2 раздела 4

Всего листов раздела 4: 2

Всего разделов: 7

Всего листов выписки: 31

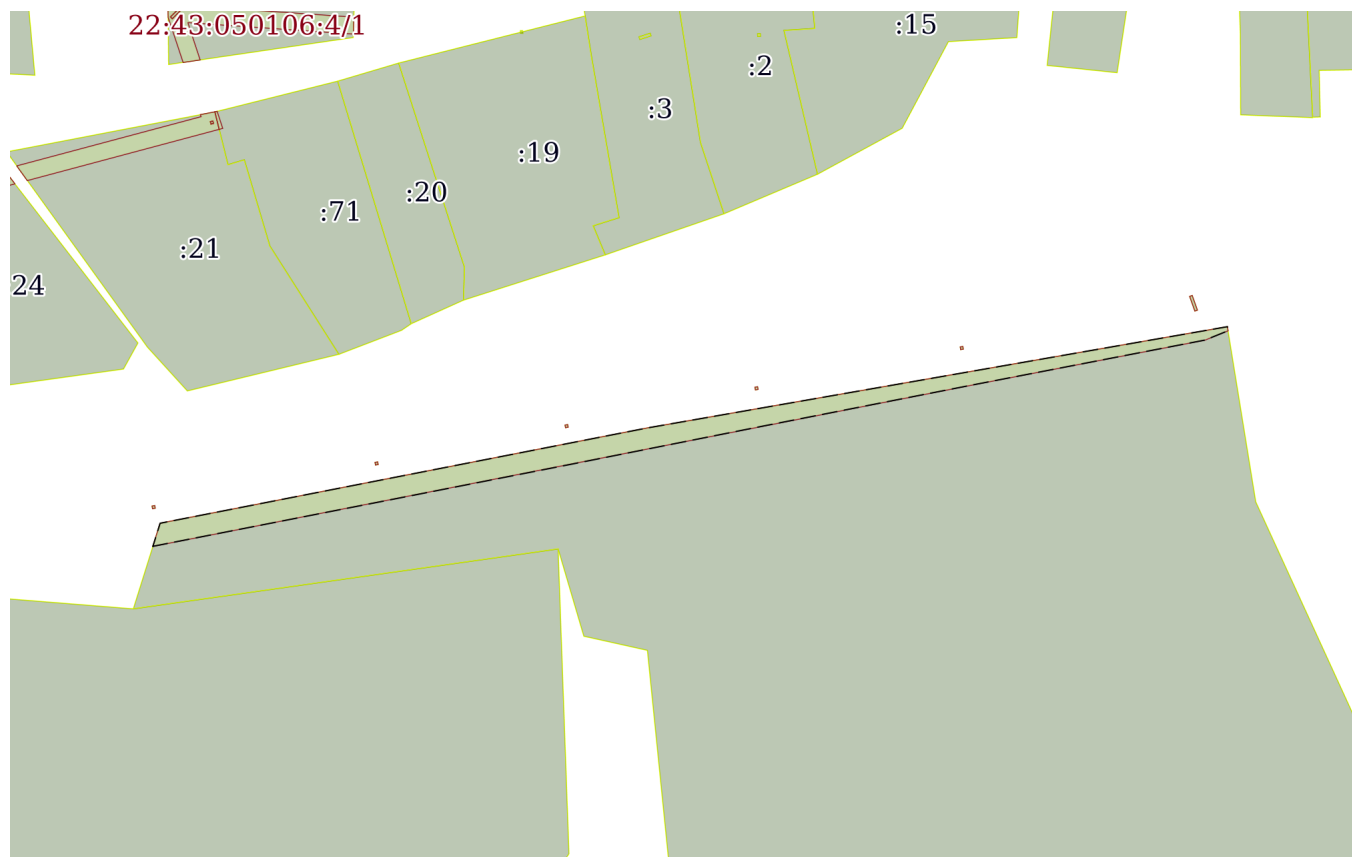
01.07.2024г. № КУВИ-001/2024-171627573

Кадастровый номер:

22:43:050001:3009

План (чертеж, схема) части земельного участка

Учетный номер части: 22:43:050001:3009/2



Масштаб 1:2000

Условные обозначения:



ДОКУМЕНТ ПОДПИСАН
ЭЛЕКТРОННОЙ ПОДПИСЬЮ

Сертификат: 00ВВ056В7401СВ38D2В3576АСDC8425108

Владелец: ФЕДЕРАЛЬНАЯ СЛУЖБА ГОСУДАРСТВЕННОЙ

РЕГИСТРАЦИИ, КАДАСТРА И КАРТОГРАФИИ

Действителен: с 27.06.2023 по 19.09.2024

полное наименование должности

инициалы, фамилия

Выписка из Единого государственного реестра недвижимости об объекте недвижимости
Сведения о частях земельного участка

Земельный участок			
вид объекта недвижимости			
Лист № 1 раздела 4.1	Всего листов раздела 4.1: 2	Всего разделов: 7	Всего листов выписки: 31
01.07.2024г. № КУВИ-001/2024-171627573			
Кадастровый номер:		22:43:050001:3009	

Учетный номер части	Площадь, м2	Содержание ограничения в использовании или ограничения права на объект недвижимости или обременения объекта недвижимости
1	2	3
22:43:050001:3009/1	12183	вид ограничения (обременения): ограничения прав на земельный участок, предусмотренные статьей 56 Земельного кодекса Российской Федерации; Срок действия: не установлен; реквизиты документа-основания: сопроводительное письмо от 28.07.2014 № б/н выдан: Иванов Виталий Владимирович; карта(план) охранный зона электросетевого комплекса № Б-5 110/10 кВ Солонешенского района филиала ОАО "Алтайэнерго" Белокурихинские электрические сети по территории Солонешенского района Алтайского края от 26.06.2014 № б/н выдан: Общество с ограниченной ответственностью "Региональный Центр Инвентаризации и Кадастра"; доверенность от 23.06.2014 № 126 Н/22/80 выдан: Открытое акционерное общество "Межрегиональная распределительная сетевая компания Сибири - "Алтайэнерго"; письмо ФГБУ "ФКП Росреестра" о верификации ЗОУИТ от 14.10.2016 № 11-2647/16 выдан: ФГБУ "ФКП Росреестра"; Содержание ограничения (обременения): В соответствии с "Правилами установления охранных зон объектов электросетевого хозяйства и особых условий использования земельных участков, расположенных в границах таких зон", утвержденными постановлением Правительства РФ от 24.02.2009 г. № 160; Реестровый номер границы: 22:43-6.147; Вид объекта реестра границ: Зона с особыми условиями использования территории; Вид зоны по документу: охранный зона электросетевого комплекса № Б-5 110/10 кВ Солонешенского района филиала ОАО "Алтайэнерго" Белокурихинские электрические сети по территории Солонешенского района Алтайского края; Тип зоны: Охранная зона инженерных коммуникаций
22:43:050001:3009/2	1371	вид ограничения (обременения): ограничения прав на земельный участок, предусмотренные статьей 56 Земельного кодекса Российской Федерации; Срок действия: не установлен; реквизиты документа-основания: ОПИСАНИЕ МЕСТОПОЛОЖЕНИЯ ГРАНИЦ Охранная зона воздушных линий электропередачи напряжением 10 кВ № 45-9 от 16.05.2019 № б/н выдан: ООО "Алтайгипрозем"; справка о балансовой принадлежности недвижимого имущества от 24.10.2018 № б/н выдан: Акционерное общество «Сетевая компания Алтайкрайэнерго»; свидетельство о государственной регистрации права от 24.05.2010 № 221654 выдан: Управление Федеральной службы государственной регистрации, кадастра и картографии по Алтайскому краю; распоряжение от 18.10.2010 № 3570 выдан: Главное управление имущественных отношений Алтайского края; разделительный баланс от 18.10.2010 № б/н выдан: ОАО "Алтайкрайэнерго"; распоряжение от 30.12.2008 № 7801 выдан: Главное управление имущественных отношений Алтайского края; перечень от 31.05.2010 № б/н выдан: ОАО "Алтайкрайэнерго"; доверенность от 29.01.2019 № 156 выдан:



ДОКУМЕНТ ПОДПИСАН
ЭЛЕКТРОННОЙ ПОДПИСЬЮ

Сертификат: 00ВВ056В7401СВ38Д2В3576АСDC8425108

Владелец: ФЕДЕРАЛЬНАЯ СЛУЖБА ГОСУДАРСТВЕННОЙ
РЕГИСТРАЦИИ, КАДАСТРА И КАРТОГРАФИИ
Действителен: с 27.06.2023 по 19.09.2024

полное наименование должности

инициалы, фамилия

Земельный участок			
вид объекта недвижимости			
Лист № 2 раздела 4.1	Всего листов раздела 4.1: 2	Всего разделов: 7	Всего листов выписки: 31
01.07.2024г. № КУВИ-001/2024-171627573			
Кадастровый номер:		22:43:050001:3009	
		<p>Акционерное общество «Сетевая компания Алтайкрайэнерго»; доверенность от 12.03.2019 № 72 выдан: Акционерное общество «Сетевая компания Алтайкрайэнерго»; сопроводительное письмо от 17.05.2019 № 28 выдан: Шмакова Л.Ф.; Содержание ограничения (обременения): Ограничения использования объектов недвижимости в границах охранной зоны воздушной линии электропередач установлены в соответствии с п. 8, 9, 10, 13, 14, 15 «Правил установления охранных зон объектов электросетевого хозяйства и особых условий использования земельных участков, расположенных в границах таких зон», утвержденных Постановлением Правительства РФ № 160 от 24.02.2009 г. (в ред. от 26.08.2013г.) «О порядке установления охранных зон объектов электросетевого хозяйства и особых условий использования земельных участков, расположенных в границах таких зон»; Реестровый номер границы: 22:43-6.276; Вид объекта реестра границ: Зона с особыми условиями использования территории; Вид зоны по документу: Охранная зона воздушных линий электропередачи напряжением 10 кВ №45-9; Тип зоны: Охранная зона инженерных коммуникаций</p>	

полное наименование должности	 ДОКУМЕНТ ПОДПИСАН ЭЛЕКТРОННОЙ ПОДПИСЬЮ Сертификат: 00BV056B7401CB38D2B3576ACDC8425108 Владелец: ФЕДЕРАЛЬНАЯ СЛУЖБА ГОСУДАРСТВЕННОЙ РЕГИСТРАЦИИ, КАДАСТРА И КАРТОГРАФИИ Действителен: с 27.06.2023 по 19.09.2024	инициалы, фамилия
-------------------------------	---	-------------------

Выписка из Единого государственного реестра недвижимости об объекте недвижимости
Сведения о частях земельного участка

Земельный участок			
вид объекта недвижимости			

Лист № 1 раздела 4.2	Всего листов раздела 4.2: 4	Всего разделов: 7	Всего листов выписки: 31
----------------------	-----------------------------	-------------------	--------------------------

01.07.2024г. № КУВИ-001/2024-171627573

Кадастровый номер: 22:43:050001:3009

Сведения о характерных точках границы части (частей) земельного участка

Учетный номер части: 22:43:050001:3009/1

Система координат МСК-22, зона ЗМСК-22, зона 3

Номер точки	Координаты, м		Описание закрепления на местности	Средняя квадратичная погрешность определения координат характерных точек границ земельного участка, м
	X	Y		
1	2	3	4	5
1	414007.06	3216939.55	-	-
2	414009.72	3216951.33	-	-
3	414019.01	3216964.55	-	-
4	414012.59	3216968.7	-	-
5	413985.89	3216912.01	-	-
6	413947.06	3216836.29	-	-
7	413925.7	3216794.22	-	-
8	413916.71	3216774.29	-	-
1	414007.06	3216939.55	-	-
1	413570.73	3216173.58	-	-
2	413584.78	3216190.38	-	-
3	413618.62	3216228.13	-	-
4	413625.51	3216241.73	-	-
5	413825.65	3216607.76	-	-
6	413863.97	3216694.63	-	-
7	413897.13	3216782.26	-	-
8	413801.34	3216607.06	-	-
9	413772.97	3216551.64	-	-
10	413771.5	3216552.49	-	-
11	413712.09	3216443.84	-	-
12	413710.79	3216440.06	-	-

	 <p>ДОКУМЕНТ ПОДПИСАН ЭЛЕКТРОННОЙ ПОДПИСЬЮ</p> <p>Сертификат: 00BV056B7401CB38D2B3576ACDC8425108 Владелец: ФЕДЕРАЛЬНАЯ СЛУЖБА ГОСУДАРСТВЕННОЙ РЕГИСТРАЦИИ, КАДАСТРА И КАРТОГРАФИИ Действителен: с 27.06.2023 по 19.09.2024</p>	
полное наименование должности	инициалы, фамилия	

Земельный участок

вид объекта недвижимости

Лист № 2 раздела 4.2

Всего листов раздела 4.2: 4

Всего разделов: 7

Всего листов выписки: 31

01.07.2024г. № КУВИ-001/2024-171627573

Кадастровый номер:

22:43:050001:3009

1	2	3	4	5
13	413684.49	3216382.2	-	-
14	413655.56	3216325.65	-	-
15	413630.81	3216295.19	-	-
16	413607.01	3216251.66	-	-
17	413576.84	3216192.16	-	-
1	413570.73	3216173.58	-	-
1	413615.54	3216246.42	-	-
2	413616.02	3216247.3	-	-
3	413616.9	3216246.82	-	-
4	413616.42	3216245.94	-	-
1	413615.54	3216246.42	-	-
1	413646.95	3216303.86	-	-
2	413647.43	3216304.74	-	-
3	413648.31	3216304.26	-	-
4	413647.83	3216303.38	-	-
1	413646.95	3216303.86	-	-
1	413678.36	3216361.31	-	-
2	413678.84	3216362.19	-	-
3	413679.72	3216361.71	-	-
4	413679.24	3216360.83	-	-
1	413678.36	3216361.31	-	-
1	413709.77	3216418.76	-	-
2	413710.25	3216419.64	-	-
3	413711.13	3216419.16	-	-
4	413710.65	3216418.28	-	-
1	413709.77	3216418.76	-	-
1	413741.4	3216476.62	-	-
2	413741.88	3216477.5	-	-
3	413742.76	3216477.02	-	-



ДОКУМЕНТ ПОДПИСАН
ЭЛЕКТРОННОЙ ПОДПИСЬЮ

Сертификат: 00ВВ056В7401СВ38D2В3576АСDС8425108

Владелец: ФЕДЕРАЛЬНАЯ СЛУЖБА ГОСУДАРСТВЕННОЙ

РЕГИСТРАЦИИ, КАДАСТРА И КАРТОГРАФИИ

Действителен: с 27.06.2023 по 19.09.2024

полное наименование должности

инициалы, фамилия

Земельный участок

вид объекта недвижимости

Лист № 3 раздела 4.2

Всего листов раздела 4.2: 4

Всего разделов: 7

Всего листов выписки: 31

01.07.2024г. № КУВИ-001/2024-171627573

Кадастровый номер:

22:43:050001:3009

1	2	3	4	5
4	413742.28	3216476.14	-	-
1	413741.4	3216476.62	-	-
1	413772.81	3216534.07	-	-
2	413773.29	3216534.95	-	-
3	413774.17	3216534.47	-	-
4	413773.69	3216533.59	-	-
1	413772.81	3216534.07	-	-
1	413804.22	3216591.52	-	-
2	413804.7	3216592.4	-	-
3	413805.58	3216591.92	-	-
4	413805.1	3216591.04	-	-
1	413804.22	3216591.52	-	-
1	413835.63	3216648.97	-	-
2	413836.11	3216649.85	-	-
3	413836.99	3216649.37	-	-
4	413836.51	3216648.49	-	-
1	413835.63	3216648.97	-	-
1	413867.04	3216706.42	-	-
2	413867.52	3216707.3	-	-
3	413868.4	3216706.82	-	-
4	413867.92	3216705.94	-	-
1	413867.04	3216706.42	-	-



ДОКУМЕНТ ПОДПИСАН
ЭЛЕКТРОННОЙ ПОДПИСЬЮ

Сертификат: 00ВВ056В7401СВ38D2В3576АСDС8425108

Владелец: ФЕДЕРАЛЬНАЯ СЛУЖБА ГОСУДАРСТВЕННОЙ

РЕГИСТРАЦИИ, КАДАСТРА И КАРТОГРАФИИ

Действителен: с 27.06.2023 по 19.09.2024

полное наименование должности

инициалы, фамилия

Земельный участок

вид объекта недвижимости

Лист № 4 раздела 4.2

Всего листов раздела 4.2: 4

Всего разделов: 7

Всего листов выписки: 31

01.07.2024г. № КУВИ-001/2024-171627573

Кадастровый номер:

22:43:050001:3009

Сведения о характерных точках границы части (частей) земельного участка

Учетный номер части: 22:43:050001:3009/2

Система координат МСК-22, зона 3

Номер точки	Координаты, м		Описание закрепления на местности	Средняя квадратичная погрешность определения координат характерных точек границ земельного участка, м
	X	Y		
1	2	3	4	5
1	413467.72	3218466.56	-	-
2	413473.91	3218468.5	-	-
3	413499.47	3218599.13	-	-
4	413526.62	3218754.61	-	-
5	413525.53	3218754.79	-	-
6	413523.03	3218748.61	-	-
7	413510.83	3218685.44	-	-
8	413500.03	3218630.45	-	-
9	413489.9	3218579.57	-	-
10	413479.88	3218528.6	-	-
11	413468.17	3218468.84	-	-
1	413467.72	3218466.56	-	-



ДОКУМЕНТ ПОДПИСАН
ЭЛЕКТРОННОЙ ПОДПИСЬЮ

Сертификат: 00ВВ056В7401СВ38D2В3576АСDС8425108

Владелец: ФЕДЕРАЛЬНАЯ СЛУЖБА ГОСУДАРСТВЕННОЙ

РЕГИСТРАЦИИ, КАДАСТРА И КАРТОГРАФИИ

Действителен: с 27.06.2023 по 19.09.2024

полное наименование должности

инициалы, фамилия

Филиал публично-правовой компании "Роскадастр" по Алтайскому краю
полное наименование органа регистрации прав
Выписка из Единого государственного реестра недвижимости об объекте недвижимости



Сведения о характеристиках объекта недвижимости

На основании запроса от 24.06.2024, поступившего на рассмотрение 24.06.2024, сообщаем, что согласно записям Единого государственного реестра недвижимости:

Раздел 1 Лист 1

Земельный участок			
вид объекта недвижимости			

Лист № 1 раздела 1	Всего листов раздела 1: 3	Всего разделов: 6	Всего листов выписки: 24
--------------------	---------------------------	-------------------	--------------------------

24.06.2024г. № КУВИ-001/2024-166671520	
Кадастровый номер:	22:43:060001:48
Номер кадастрового квартала:	22:43:060001
Дата присвоения кадастрового номера:	12.04.1993

Ранее присвоенный государственный учетный номер:	данные отсутствуют
Местоположение:	Местоположение установлено относительно ориентира, расположенного в границах участка. Ориентир Алтайский кр.; р. Солонешенский; земли Солонешенского сельсовета. Почтовый адрес ориентира: Российская Федерация, Алтайский край, район Солонешенский.
Площадь:	43972713
Кадастровая стоимость, руб.:	67717978.02
Кадастровые номера расположенных в пределах земельного участка объектов недвижимости:	данные отсутствуют
Кадастровые номера объектов недвижимости, из которых образован объект недвижимости:	данные отсутствуют
Кадастровые номера образованных объектов недвижимости:	данные отсутствуют
Категория земель:	Земли сельскохозяйственного назначения
Виды разрешенного использования:	Земли ведения Солонешенского сельсовета
Сведения о кадастровом инженерере:	данные отсутствуют
Сведения о лесах, водных объектах и об иных природных объектах, расположенных в пределах земельного участка:	данные отсутствуют
Сведения о том, что земельный участок полностью расположен в границах зоны с особыми условиями использования территории, территории объекта культурного наследия, публичного сервитута:	данные отсутствуют

полное наименование должности	 ДОКУМЕНТ ПОДПИСАН ЭЛЕКТРОННОЙ ПОДПИСЬЮ Сертификат: 00ВВ056В7401СВ38D2В3576АСDC8425108 Владелец: ФЕДЕРАЛЬНАЯ СЛУЖБА ГОСУДАРСТВЕННОЙ РЕГИСТРАЦИИ, КАДАСТРА И КАРТОГРАФИИ Действителен: с 27.06.2023 по 19.09.2024	инициалы, фамилия

Земельный участок			
вид объекта недвижимости			
Лист № 2 раздела 1	Всего листов раздела 1: 3	Всего разделов: 6	Всего листов выписки: 24
24.06.2024г. № КУВИ-001/2024-166671520			
Кадастровый номер:		22:43:060001:48	
Сведения о том, что земельный участок расположен в границах особой экономической зоны, территории опережающего развития, зоны территориального развития в Российской Федерации, игорной зоны:	данные отсутствуют		
Сведения о том, что земельный участок расположен в границах особо охраняемой природной территории, Байкальской природной территории и ее экологических зон, лесопарковом зеленом поясе, охотничьего угодья, лесничества:	данные отсутствуют		
Сведения о расположении земельного участка и (или) расположенного на нем объекта недвижимости в границах территории, в отношении которой принято решение о резервировании земель для государственных или муниципальных нужд:	данные отсутствуют		
Сведения о результатах проведения государственного земельного надзора:	данные отсутствуют		
Сведения о расположении земельного участка в границах территории, в отношении которой утвержден проект межевания территории:	данные отсутствуют		
Условный номер земельного участка:	данные отсутствуют		
Сведения о принятии акта и (или) заключении договора, предусматривающих предоставление в соответствии с земельным законодательством исполнительным органом государственным органом власти или органом местного самоуправления, находящегося в государственной или муниципальной собственности земельного участка для строительства наемного дома социального использования или наемного дома коммерческого использования:	данные отсутствуют		
Сведения о том, что земельный участок или земельные участки образованы на основании решения об изъятии земельного участка и (или) расположенного на нем объекта недвижимости для государственных или муниципальных нужд:	данные отсутствуют		
Сведения о том, что земельный участок образован из земель или земельного участка, государственная собственность на которые не разграничена:	данные отсутствуют		



ДОКУМЕНТ ПОДПИСАН
ЭЛЕКТРОННОЙ ПОДПИСЬЮ

Сертификат: 00BV056B7401CB38D2B3576ACDC8425108

Владелец: ФЕДЕРАЛЬНАЯ СЛУЖБА ГОСУДАРСТВЕННОЙ

РЕГИСТРАЦИИ, КАДАСТРА И КАРТОГРАФИИ

Действителен: с 27.06.2023 по 19.09.2024

полное наименование должности

инициалы, фамилия

Земельный участок			
вид объекта недвижимости			
Лист № 3 раздела 1	Всего листов раздела 1: 3	Всего разделов: 6	Всего листов выписки: 24
24.06.2024г. № КУВИ-001/2024-166671520			
Кадастровый номер:		22:43:060001:48	
Сведения о наличии земельного спора о местоположении границ земельных участков:		данные отсутствуют	
Статус записи об объекте недвижимости:		Сведения об объекте недвижимости имеют статус "актуальные, ранее учтенные"	
Особые отметки:		Граница земельного участка не установлена в соответствии с требованиями земельного законодательства. Сведения об ограничениях права на объект недвижимости, обременениях данного объекта, не зарегистрированных в реестре прав, ограничений прав и обременений недвижимого имущества: вид ограничения (обременения): аренда; срок действия: с 12.04.1993; Лица (объекты недвижимости), в пользу которых (в связи с которыми) установлены ограничения (обременения): Кононов Иван Прокопьевич, 29.09.1951, Паспорт гражданина Российской Федерации серия 01 01 № 861598, выдан 21.03.2002, ОВД Солонешенского района; реквизиты документа-основания: заявка на учет от 28.07.2008 № 43/08-0269.	
Получатель выписки:		Носарева Валерия Дмитриевна, действующий(ая) на основании документа "" АДМИНИСТРАЦИЯ СОЛОНЕШЕНСКОГО РАЙОНА АЛТАЙСКОГО КРАЯ	

полное наименование должности	 ДОКУМЕНТ ПОДПИСАН ЭЛЕКТРОННОЙ ПОДПИСЬЮ	инициалы, фамилия
	Сертификат: 00BV056B7401CB38D2B3576ACDC8425108 Владелец: ФЕДЕРАЛЬНАЯ СЛУЖБА ГОСУДАРСТВЕННОЙ РЕГИСТРАЦИИ, КАДАСТРА И КАРТОГРАФИИ Действителен: с 27.06.2023 по 19.09.2024	

Выписка из Единого государственного реестра недвижимости об объекте недвижимости
Сведения о зарегистрированных правах

Земельный участок			
вид объекта недвижимости			
Лист № 1 раздела 2	Всего листов раздела 2: 3	Всего разделов: 6	Всего листов выписки: 24
24.06.2024г. № КУВИ-001/2024-166671520			
Кадастровый номер:		22:43:060001:48	
1	Правообладатель (правообладатели):	1.1	данные о правообладателе отсутствуют
	Сведения о возможности предоставления третьим лицам персональных данных физического лица:	1.1.1	данные отсутствуют
2	Вид, номер, дата и время государственной регистрации права:	2.1	не зарегистрировано
3	Сведения об осуществлении государственной регистрации сделки, права без необходимого в силу закона согласия третьего лица, органа:	3.1	данные отсутствуют
4	Ограничение прав и обременение объекта недвижимости:		
4.1	вид:	Аренда	
	дата государственной регистрации:	05.05.2009 00:00:00	
	номер государственной регистрации:	22-22-05/009/2009-35	
	срок, на который установлены ограничение прав и обременение объекта недвижимости:	Срок действия с 10.04.2009 по 09.04.2057	
	лицо, в пользу которого установлены ограничение прав и обременение объекта недвижимости:	Тропин Пётр Савельевич, 01.01.1956, Алтайский кр., Солонешенский район, с. Туманово, РОССИЯ, СНИЛС 053-481-946 69 Паспорт гражданина РФ серия 01 02 №985201, выдан 08.05.2002, Отделом внутренних дел Солонешенского района Алтайского края Россия, Алтайский кр., Солонешенский район, с. Солонешное, ул. Паршина, д. 29 Тропина Татьяна Николаевна, 14.09.1957, с. Берёзовка Солонешенского района Алтайского края, РОССИЯ, СНИЛС 053-498-821 90 паспорт гражданина Российской Федерации серия 01 03 №386833, выдан 21.10.2002, Отделом внутренних дел Солонешенского района Алтайского края mfc33rpkpvd@yandex.ru, Алтайский кр., Солонешенский район, с. Солонешное, ул. Паршина, д. 29	
	сведения о возможности предоставления третьим лицам персональных данных физического лица	данные отсутствуют	
	основание государственной регистрации:	Договор аренды земельного участка, № 33, выдан 10.04.2009, дата государственной регистрации: 05.05.2009, номер государственной регистрации: 22-22-05/009/2009-35	



ДОКУМЕНТ ПОДПИСАН
ЭЛЕКТРОННОЙ ПОДПИСЬЮ

Сертификат: 00BВ056В7401СВ38D2В3576ACDC8425108

Владелец: ФЕДЕРАЛЬНАЯ СЛУЖБА ГОСУДАРСТВЕННОЙ
РЕГИСТРАЦИИ, КАДАСТРА И КАРТОГРАФИИ
Действителен: с 27.06.2023 по 19.09.2024

полное наименование должности

инициалы, фамилия

Земельный участок			
вид объекта недвижимости			
Лист № 2 раздела 2	Всего листов раздела 2: 3	Всего разделов: 6	Всего листов выписки: 24
24.06.2024г. № КУВИ-001/2024-166671520			
Кадастровый номер:	22:43:060001:48		
	<p>сведения об осуществлении государственной регистрации сделки, права, ограничения права без необходимого в силу закона согласия третьего лица, органа:</p> <p>сведения об управляющем залогом и о договоре управления залогом, если такой договор заключен для управления ипотекой:</p> <p>сведения о депозитарии, который осуществляет хранение обездвиженной документарной закладной или электронной закладной:</p> <p>ведения о внесении изменений или дополнений в регистрационную запись об ипотеке:</p>		
5	Договоры участия в долевом строительстве: не зарегистрировано		
6	Заявленные в судебном порядке права требования: данные отсутствуют		
7	Сведения о возможности предоставления третьим лицам персональных данных физического лица: данные отсутствуют		
8	Сведения о возражении в отношении зарегистрированного права: данные отсутствуют		
9	Сведения о наличии решения об изъятии объекта недвижимости для государственных и муниципальных нужд: данные отсутствуют		
10	Сведения о невозможности государственной регистрации без личного участия правообладателя или его законного представителя: данные отсутствуют		
11	Правопритязания и сведения о наличии поступивших, но не рассмотренных заявлений о проведении государственной регистрации права (перехода, прекращения права), ограничения права или обременения объекта недвижимости, сделки в отношении объекта недвижимости: отсутствуют		



ДОКУМЕНТ ПОДПИСАН
ЭЛЕКТРОННОЙ ПОДПИСЬЮ

Сертификат: 00ВВ056В7401СВ38Д2В3576АСDC8425108

Владелец: ФЕДЕРАЛЬНАЯ СЛУЖБА ГОСУДАРСТВЕННОЙ
РЕГИСТРАЦИИ, КАДАСТРА И КАРТОГРАФИИ
Действителен: с 27.06.2023 по 19.09.2024

полное наименование должности

инициалы, фамилия

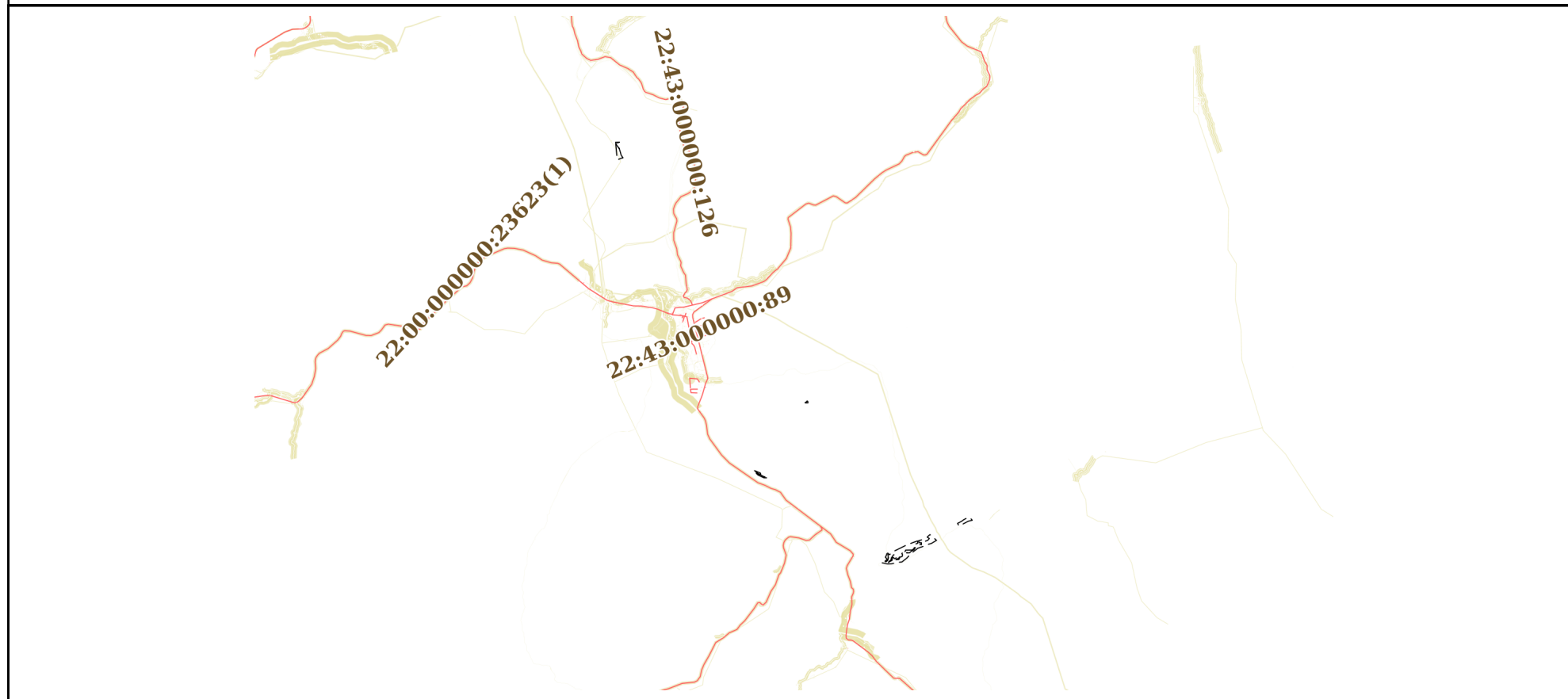
Земельный участок			
вид объекта недвижимости			
Лист № 3 раздела 2	Всего листов раздела 2: 3	Всего разделов: 6	Всего листов выписки: 24
24.06.2024г. № КУВИ-001/2024-166671520			
Кадастровый номер:		22:43:060001:48	
11	Сведения о невозможности государственной регистрации перехода, прекращения, ограничения права на земельный участок из земель сельскохозяйственного назначения:	данные отсутствуют	

полное наименование должности	 ДОКУМЕНТ ПОДПИСАН ЭЛЕКТРОННОЙ ПОДПИСЬЮ Сертификат: 00ВВ056В7401СВ38D2В3576АСDС8425108 Владелец: ФЕДЕРАЛЬНАЯ СЛУЖБА ГОСУДАРСТВЕННОЙ РЕГИСТРАЦИИ, КАДАСТРА И КАРТОГРАФИИ Действителен: с 27.06.2023 по 19.09.2024	инициалы, фамилия
-------------------------------	---	-------------------


Выписка из Единого государственного реестра недвижимости об объекте недвижимости
Описание местоположения земельного участка

Земельный участок			
вид объекта недвижимости			
Лист № 1 раздела 3	Всего листов раздела 3: 1	Всего разделов: 6	Всего листов выписки: 24
24.06.2024г. № КУВИ-001/2024-166671520			
Кадастровый номер:		22:43:060001:48	

План (чертеж, схема) земельного участка



Масштаб 1:200000 Условные обозначения:

 ДОКУМЕНТ ПОДПИСАН ЭЛЕКТРОННОЙ ПОДПИСЬЮ	Сертификат: 00ВВ056В7401СВ38D2В3576АСDС8425108 Владелец: ФЕДЕРАЛЬНАЯ СЛУЖБА ГОСУДАРСТВЕННОЙ РЕГИСТРАЦИИ, КАДАСТРА И КАРТОГРАФИИ Действителен: с 27.06.2023 по 19.09.2024	инициалы, фамилия
полное наименование должности		

Выписка из Единого государственного реестра недвижимости об объекте недвижимости
Сведения о частях земельного участка

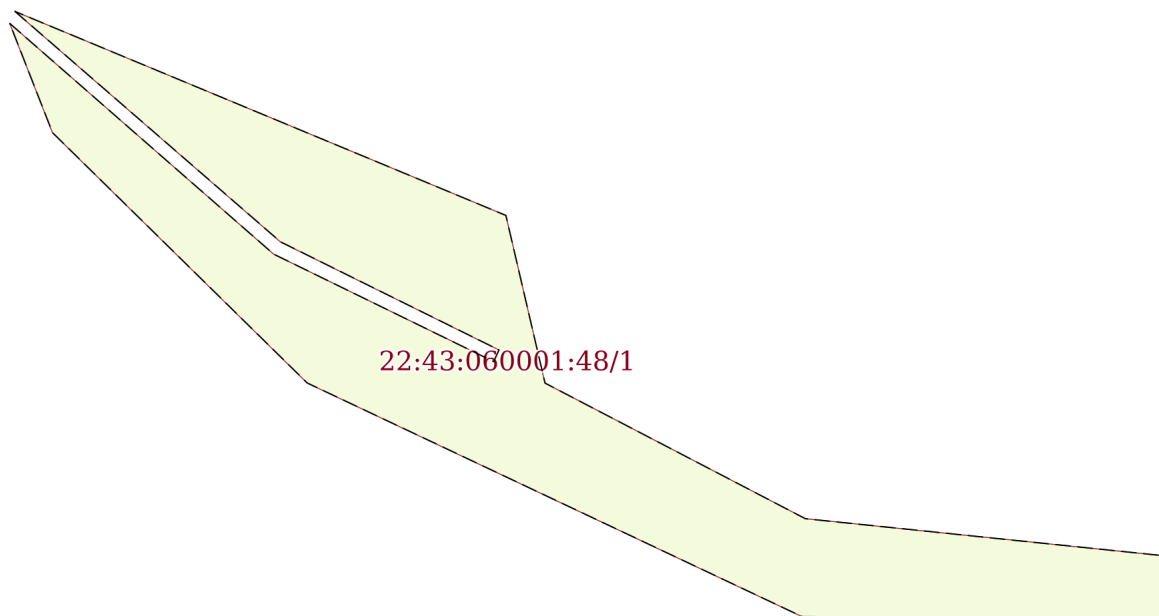
Земельный участок			
вид объекта недвижимости			

Лист № 1 раздела 4	Всего листов раздела 4: 7	Всего разделов: 6	Всего листов выписки: 24
--------------------	---------------------------	-------------------	--------------------------

24.06.2024г. № КУВИ-001/2024-166671520

Кадастровый номер: 22:43:060001:48

План (чертеж, схема) части земельного участка | Учетный номер части: 22:43:060001:48/1



Масштаб 1:3000 | Условные обозначения:

полное наименование должности	 ДОКУМЕНТ ПОДПИСАН ЭЛЕКТРОННОЙ ПОДПИСЬЮ	инициалы, фамилия
	Сертификат: 00ВВ056В7401СВ38D2В3576АСDС8425108 Владелец: ФЕДЕРАЛЬНАЯ СЛУЖБА ГОСУДАРСТВЕННОЙ РЕГИСТРАЦИИ, КАДАСТРА И КАРТОГРАФИИ Действителен: с 27.06.2023 по 19.09.2024	

Земельный участок

вид объекта недвижимости

Лист № 2 раздела 4

Всего листов раздела 4: 7

Всего разделов: 6

Всего листов выписки: 24

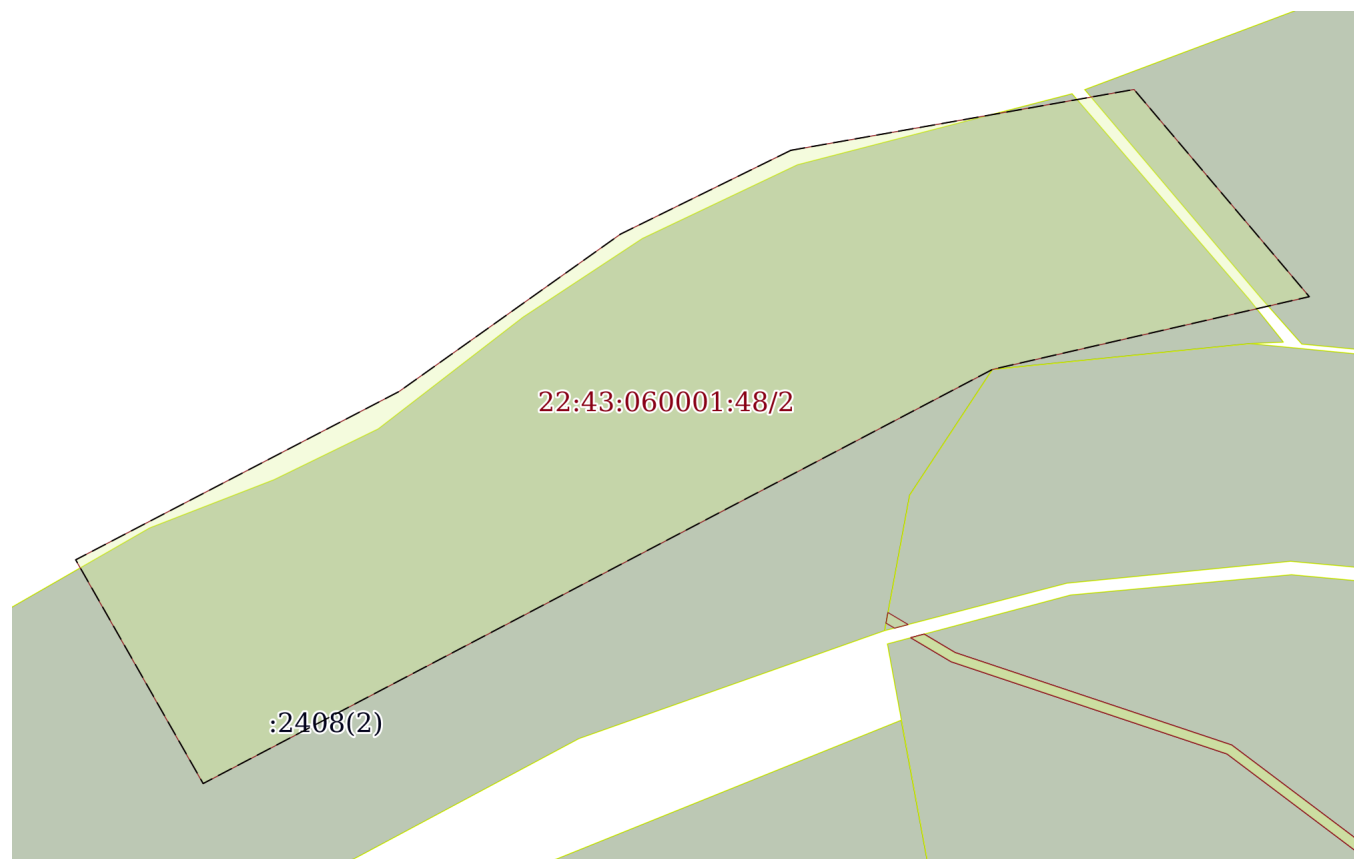
24.06.2024г. № КУВИ-001/2024-166671520

Кадастровый номер:

22:43:060001:48

План (чертеж, схема) части земельного участка

Учетный номер части: 22:43:060001:48/2



Масштаб 1:3000

Условные обозначения:

ДОКУМЕНТ ПОДПИСАН
ЭЛЕКТРОННОЙ ПОДПИСЬЮ

Сертификат: 00ВВ056В7401СВ38D2В3576АСDС8425108

Владелец: ФЕДЕРАЛЬНАЯ СЛУЖБА ГОСУДАРСТВЕННОЙ

РЕГИСТРАЦИИ, КАДАСТРА И КАРТОГРАФИИ

Действителен: с 27.06.2023 по 19.09.2024

полное наименование должности

инициалы, фамилия

Земельный участок

вид объекта недвижимости

Лист № 3 раздела 4

Всего листов раздела 4: 7

Всего разделов: 6

Всего листов выписки: 24

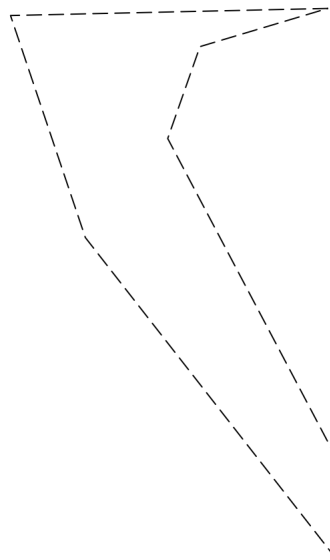
24.06.2024г. № КУВИ-001/2024-166671520

Кадастровый номер:

22:43:060001:48

План (чертеж, схема) части земельного участка

Учетный номер части: 22:43:060001:48/3



Масштаб 1:3000

Условные обозначения:

ДОКУМЕНТ ПОДПИСАН
ЭЛЕКТРОННОЙ ПОДПИСЬЮ

Сертификат: 00ВВ056В7401СВ38D2В3576АСDC8425108

Владелец: ФЕДЕРАЛЬНАЯ СЛУЖБА ГОСУДАРСТВЕННОЙ

РЕГИСТРАЦИИ, КАДАСТРА И КАРТОГРАФИИ

Действителен: с 27.06.2023 по 19.09.2024

полное наименование должности

инициалы, фамилия

Земельный участок

вид объекта недвижимости

Лист № 4 раздела 4

Всего листов раздела 4: 7

Всего разделов: 6

Всего листов выписки: 24

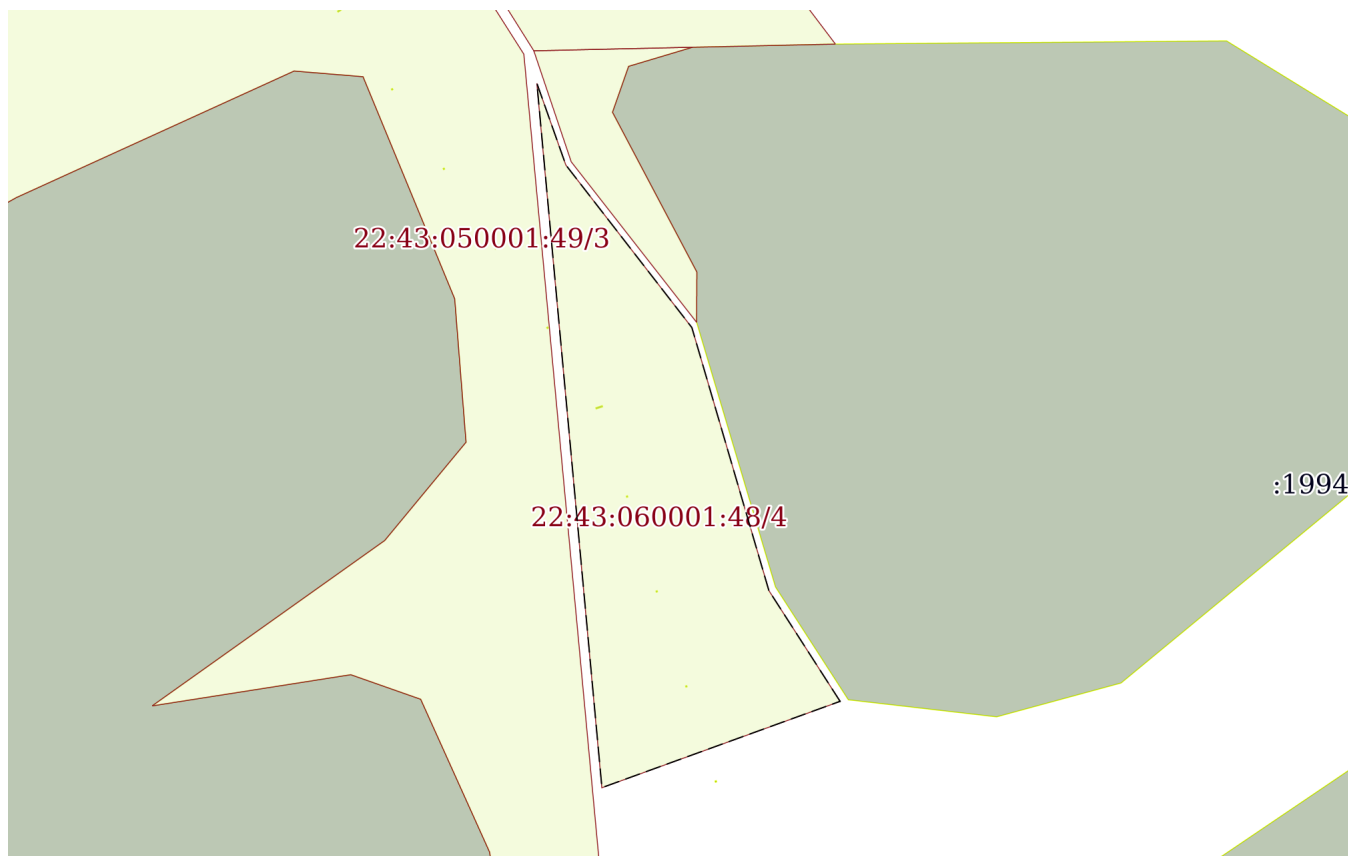
24.06.2024г. № КУВИ-001/2024-166671520

Кадастровый номер:

22:43:060001:48

План (чертеж, схема) части земельного участка

Учетный номер части: 22:43:060001:48/4



Масштаб 1:6000

Условные обозначения:



ДОКУМЕНТ ПОДПИСАН
ЭЛЕКТРОННОЙ ПОДПИСЬЮ

Сертификат: 00ВВ056В7401СВ38D2В3576АСDС8425108

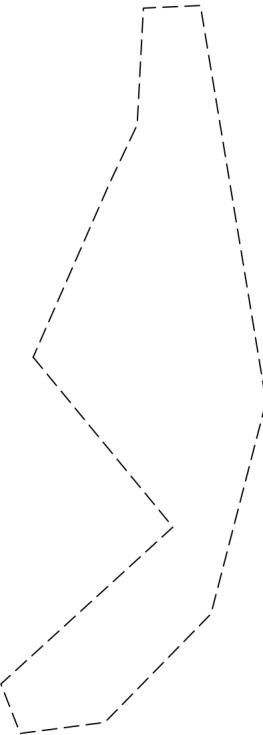
Владелец: ФЕДЕРАЛЬНАЯ СЛУЖБА ГОСУДАРСТВЕННОЙ

РЕГИСТРАЦИИ, КАДАСТРА И КАРТОГРАФИИ

Действителен: с 27.06.2023 по 19.09.2024

полное наименование должности

инициалы, фамилия

Земельный участок			
вид объекта недвижимости			
Лист № 5 раздела 4	Всего листов раздела 4: 7	Всего разделов: 6	Всего листов выписки: 24
24.06.2024г. № КУВИ-001/2024-166671520			
Кадастровый номер:		22:43:060001:48	
План (чертеж, схема) части земельного участка		Учетный номер части: 22:43:060001:48/5	
			
Масштаб 1:3000	Условные обозначения:		

полное наименование должности		ДОКУМЕНТ ПОДПИСАН	инициалы, фамилия
		ЭЛЕКТРОННОЙ ПОДПИСЬЮ	
Сертификат: 00ВВ056В7401СВ38D2В3576АСDC8425108		Владелец: ФЕДЕРАЛЬНАЯ СЛУЖБА ГОСУДАРСТВЕННОЙ	
РЕГИСТРАЦИИ, КАДАСТРА И КАРТОГРАФИИ		Действителен: с 27.06.2023 по 19.09.2024	

Земельный участок

вид объекта недвижимости

Лист № 6 раздела 4

Всего листов раздела 4: 7

Всего разделов: 6

Всего листов выписки: 24

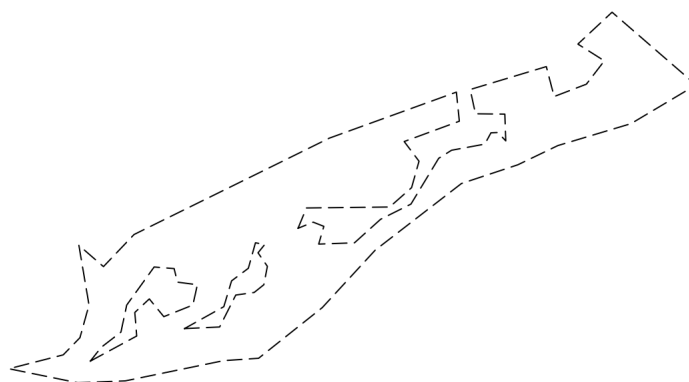
24.06.2024г. № КУВИ-001/2024-166671520

Кадастровый номер:

22:43:060001:48

План (чертеж, схема) части земельного участка

Учетный номер части: 22:43:060001:48/6



Масштаб 1:20000

Условные обозначения:

ДОКУМЕНТ ПОДПИСАН
ЭЛЕКТРОННОЙ ПОДПИСЬЮ

Сертификат: 00ВВ056В7401СВ38D2В3576АСDС8425108

Владелец: ФЕДЕРАЛЬНАЯ СЛУЖБА ГОСУДАРСТВЕННОЙ
РЕГИСТРАЦИИ, КАДАСТРА И КАРТОГРАФИИ
Действителен: с 27.06.2023 по 19.09.2024

полное наименование должности

инициалы, фамилия

Земельный участок

вид объекта недвижимости

Лист № 7 раздела 4

Всего листов раздела 4: 7

Всего разделов: 6

Всего листов выписки: 24

24.06.2024г. № КУВИ-001/2024-166671520

Кадастровый номер:

22:43:060001:48

План (чертеж, схема) части земельного участка

Учетный номер части: 22:43:060001:48/7

22:43:060001:48/7

Масштаб 1:700

Условные обозначения:

ДОКУМЕНТ ПОДПИСАН
ЭЛЕКТРОННОЙ ПОДПИСЬЮ

Сертификат: 00ВВ056В7401СВ38D2В3576АСDС8425108

Владелец: ФЕДЕРАЛЬНАЯ СЛУЖБА ГОСУДАРСТВЕННОЙ
РЕГИСТРАЦИИ, КАДАСТРА И КАРТОГРАФИИ
Действителен: с 27.06.2023 по 19.09.2024

полное наименование должности

инициалы, фамилия

Выписка из Единого государственного реестра недвижимости об объекте недвижимости
Сведения о частях земельного участка

Земельный участок		
вид объекта недвижимости		
Лист № 1 раздела 4.1	Всего листов раздела 4.1: 1	Всего разделов: 6
24.06.2024г. № КУВИ-001/2024-166671520		
Кадастровый номер:	22:43:060001:48	
Учетный номер части	Площадь, м2	Содержание ограничения в использовании или ограничения права на объект недвижимости или обременения объекта недвижимости
1	2	3
22:43:060001:48/1	25000	данные отсутствуют
22:43:060001:48/2	51000.19	вид ограничения (обременения): аренда; Срок действия: не установлен; реквизиты документа-основания: заявка на учет от 28.07.2008 № 43/08-0269; Сведения о лицах в пользу которых или в связи с которыми установлены (устанавливаются) ограничение прав и обременение объекта недвижимости: Кононов Иван Прокопьевич, 29.09.1951, Паспорт гражданина Российской Федерации серия 01 01 № 861598, выдан 21.03.2002, ОВД Солонешенского района; Содержание ограничения (обременения): Аренда земли
22:43:060001:48/3	10000	данные отсутствуют
22:43:060001:48/4	58000	данные отсутствуют
22:43:060001:48/5	15000	данные отсутствуют
22:43:060001:48/6	461000	данные отсутствуют
22:43:060001:48/7	3500	данные отсутствуют



ДОКУМЕНТ ПОДПИСАН
ЭЛЕКТРОННОЙ ПОДПИСЬЮ

Сертификат: 00ВВ056В7401СВ38D2В3576АСDС8425108

Владелец: ФЕДЕРАЛЬНАЯ СЛУЖБА ГОСУДАРСТВЕННОЙ
РЕГИСТРАЦИИ, КАДАСТРА И КАРТОГРАФИИ
Действителен: с 27.06.2023 по 19.09.2024

полное наименование должности

инициалы, фамилия

Выписка из Единого государственного реестра недвижимости об объекте недвижимости

Сведения о частях земельного участка

Земельный участок			
вид объекта недвижимости			
Лист № 1 раздела 4.2	Всего листов раздела 4.2: 9	Всего разделов: 6	Всего листов выписки: 24
24.06.2024г. № КУВИ-001/2024-166671520			
Кадастровый номер:		22:43:060001:48	

Сведения о характерных точках границы части (частей) земельного участка				
Учетный номер части: 22:43:060001:48/1				
Система координат МСК-22, зона 3				
Номер точки	Координаты, м		Описание закрепления на местности	Средняя квадратичная погрешность определения координат характерных точек границ земельного участка, м
	X	Y		
1	2	3	4	5
1	408081.81	3222962.53	-	7.5
2	407999.85	3223159.92	-	7.5
3	407932.48	3223175.66	-	7.5
4	407878.01	3223280.33	-	7.5
5	407862.89	3223426.64	-	7.5
6	407837.87	3223426.19	-	7.5
7	407838.63	3223279.08	-	7.5
8	407932.53	3223080.02	-	7.5
9	408033.11	3222977.61	-	7.5
10	408076.98	3222960.43	-	7.5
11	407984.3	3223066.53	-	7.5
12	407941.11	3223155.02	-	7.5
13	407945.81	3223157.12	-	7.5
14	407989.25	3223069.26	-	7.5
1	408081.81	3222962.53	-	7.5

полное наименование должности	 ДОКУМЕНТ ПОДПИСАН ЭЛЕКТРОННОЙ ПОДПИСЬЮ	инициалы, фамилия
	Сертификат: 00ВВ056В7401СВ38D2В3576АСDC8425108 Владелец: ФЕДЕРАЛЬНАЯ СЛУЖБА ГОСУДАРСТВЕННОЙ РЕГИСТРАЦИИ, КАДАСТРА И КАРТОГРАФИИ Действителен: с 27.06.2023 по 19.09.2024	

Земельный участок

вид объекта недвижимости

Лист № 2 раздела 4.2

Всего листов раздела 4.2: 9

Всего разделов: 6

Всего листов выписки: 24

24.06.2024г. № КУВИ-001/2024-166671520

Кадастровый номер:

22:43:060001:48

Сведения о характерных точках границы части (частей) земельного участка

Учетный номер части: 22:43:060001:48/2

Система координат МСК-22, зона 3

Номер точки	Координаты, м		Описание закрепления на местности	Средняя квадратичная погрешность определения координат характерных точек границ земельного участка, м
	X	Y		
1	2	3	4	5
1	406461.23	3230114.76	-	7.5
2	406485.71	3230252.77	-	7.5
3	406402.37	3230323.23	-	7.5
4	406373.11	3230195.84	-	0.3
5	406206.53	3229878.46	-	7.5
6	406296.52	3229827.21	-	7.5
7	406364.23	3229957.26	-	7.5
8	406427.54	3230046.3	-	7.5
1	406461.23	3230114.76	-	7.5



ДОКУМЕНТ ПОДПИСАН
ЭЛЕКТРОННОЙ ПОДПИСЬЮ

Сертификат: 00ВВ056В7401СВ38D2В3576АСDC8425108

Владелец: ФЕДЕРАЛЬНАЯ СЛУЖБА ГОСУДАРСТВЕННОЙ

РЕГИСТРАЦИИ, КАДАСТРА И КАРТОГРАФИИ

Действителен: с 27.06.2023 по 19.09.2024

полное наименование должности

инициалы, фамилия

Земельный участок

вид объекта недвижимости

Лист № 3 раздела 4.2

Всего листов раздела 4.2: 9

Всего разделов: 6

Всего листов выписки: 24

24.06.2024г. № КУВИ-001/2024-166671520

Кадастровый номер:

22:43:060001:48

Сведения о характерных точках границы части (частей) земельного участка

Учетный номер части: 22:43:060001:48/3

Система координат МСК-22, зона 3

Номер точки	Координаты, м		Описание закрепления на местности	Средняя квадратичная погрешность определения координат характерных точек границ земельного участка, м
	X	Y		
1	2	3	4	5
1	419195.35	3218390.72	-	7.5
2	419179.99	3218339.36	-	7.5
3	419143.03	3218326.4	-	7.5
4	419014.43	3218394.26	-	7.5
5	418974.07	3218394.08	-	7.5
6	419103.19	3218293.28	-	7.5
7	419192.5	3218263.19	-	0.3
1	419195.35	3218390.72	-	7.5



ДОКУМЕНТ ПОДПИСАН
ЭЛЕКТРОННОЙ ПОДПИСЬЮ

Сертификат: 00ВВ056В7401СВ38D2В3576АСDC8425108

Владелец: ФЕДЕРАЛЬНАЯ СЛУЖБА ГОСУДАРСТВЕННОЙ
РЕГИСТРАЦИИ, КАДАСТРА И КАРТОГРАФИИ
Действителен: с 27.06.2023 по 19.09.2024

полное наименование должности

инициалы, фамилия

Земельный участок			
вид объекта недвижимости			
Лист № 4 раздела 4.2	Всего листов раздела 4.2: 9	Всего разделов: 6	Всего листов выписки: 24

24.06.2024г. № КУВИ-001/2024-166671520

Кадастровый номер: 22:43:060001:48

Сведения о характерных точках границы части (частей) земельного участка				
Учетный номер части: 22:43:060001:48/4				
Система координат МСК-22, зона 3				
Номер точки	Координаты, м		Описание закрепления на местности	Средняя квадратичная погрешность определения координат характерных точек границ земельного участка, м
	X	Y		
1	2	3	4	5
1	418669.11	3218509.44	-	7.5
2	418599.65	3218317.9	-	7.5
3	419166.27	3218265.61	-	7.5
4	419100.58	3218288.88	-	7.5
5	418969.8	3218390.23	-	7.5
6	418758.23	3218452.16	-	7.5
1	418669.11	3218509.44	-	7.5



ДОКУМЕНТ ПОДПИСАН
ЭЛЕКТРОННОЙ ПОДПИСЬЮ

Сертификат: 00ВВ056В7401СВ38D2В3576АСDС8425108

Владелец: ФЕДЕРАЛЬНАЯ СЛУЖБА ГОСУДАРСТВЕННОЙ
РЕГИСТРАЦИИ, КАДАСТРА И КАРТОГРАФИИ
Действителен: с 27.06.2023 по 19.09.2024

полное наименование должности

инициалы, фамилия

Земельный участок

вид объекта недвижимости

Лист № 5 раздела 4.2

Всего листов раздела 4.2: 9

Всего разделов: 6

Всего листов выписки: 24

24.06.2024г. № КУВИ-001/2024-166671520

Кадастровый номер:

22:43:060001:48

Сведения о характерных точках границы части (частей) земельного участка

Учетный номер части: 22:43:060001:48/5

Система координат МСК-22, зона 3

Номер точки	Координаты, м		Описание закрепления на местности	Средняя квадратичная погрешность определения координат характерных точек границ земельного участка, м
	X	Y		
1	2	3	4	5
1	405150.79	3227389.51	-	2.5
2	405082.46	3227445.72	-	2.5
3	405019.33	3227376.54	-	2.5
4	404999.44	3227384.32	-	2.5
5	405003.91	3227418.34	-	7.5
6	405047.55	3227461.02	-	7.5
7	405132.84	3227483.18	-	7.5
8	405292.24	3227456.76	-	7.5
9	405291.2	3227433.84	-	7.5
10	405244.27	3227431.34	-	7.5
11	405220.51	3227420.12	-	7.5
1	405150.79	3227389.51	-	2.5



ДОКУМЕНТ ПОДПИСАН
ЭЛЕКТРОННОЙ ПОДПИСЬЮ

Сертификат: 00ВВ056В7401СВ38D2В3576АСDC8425108

Владелец: ФЕДЕРАЛЬНАЯ СЛУЖБА ГОСУДАРСТВЕННОЙ

РЕГИСТРАЦИИ, КАДАСТРА И КАРТОГРАФИИ

Действителен: с 27.06.2023 по 19.09.2024

полное наименование должности

инициалы, фамилия

Земельный участок

вид объекта недвижимости

Лист № 6 раздела 4.2

Всего листов раздела 4.2: 9

Всего разделов: 6

Всего листов выписки: 24

24.06.2024г. № КУВИ-001/2024-166671520

Кадастровый номер:

22:43:060001:48

Сведения о характерных точках границы части (частей) земельного участка

Учетный номер части: 22:43:060001:48/6

Система координат МСК-22, зона 3

Номер точки	Координаты, м		Описание закрепления на местности	Средняя квадратичная погрешность определения координат характерных точек границ земельного участка, м
	X	Y		
1	2	3	4	5
1	404982.14	3227493.28	-	2.5
2	405019.33	3227522.69	-	2.5
3	405059.98	3227575.44	-	2.5
4	405132.62	3227591.01	-	2.5
5	405234.68	3227664.52	-	2.5
6	405230.35	3227718.14	-	2.5
7	405194.03	3227726.78	-	2.5
8	405187.11	3227780.4	-	2.5
9	405132.62	3227768.3	-	2.5
10	405101.49	3227690.46	-	2.5
11	405149.06	3227651.55	-	2.5
12	405112.73	3227612.63	-	2.5
13	405049.6	3227617.82	-	2.5
1	404982.14	3227493.28	-	2.5
1	405069.48	3227745.82	-	2.5
2	405128.29	3227851.32	-	2.5
3	405197.48	3227872.08	-	2.5
4	405231.21	3227917.05	-	2.5
5	405299.54	3227936.08	-	2.5
6	405295.21	3227961.16	-	2.5
7	405272.73	3227943	-	2.5
8	405236.4	3227968.08	-	2.5
9	405187.1	3227958.56	-	2.5
10	405166.35	3227932.62	-	2.5



ДОКУМЕНТ ПОДПИСАН
ЭЛЕКТРОННОЙ ПОДПИСЬЮ

Сертификат: 00ВВ056В7401СВ38D2В3576АСDС8425108

Владелец: ФЕДЕРАЛЬНАЯ СЛУЖБА ГОСУДАРСТВЕННОЙ

РЕГИСТРАЦИИ, КАДАСТРА И КАРТОГРАФИИ

Действителен: с 27.06.2023 по 19.09.2024

полное наименование должности

инициалы, фамилия

Земельный участок

вид объекта недвижимости

Лист № 7 раздела 4.2

Всего листов раздела 4.2: 9

Всего разделов: 6

Всего листов выписки: 24

24.06.2024г. № КУВИ-001/2024-166671520

Кадастровый номер:

22:43:060001:48

1	2	3	4	5
11	405159.43	3227883.32	-	2.5
12	405073.81	3227840.08	-	2.5
1	405069.48	3227745.82	-	2.5
1	405338.46	3228050.23	-	2.5
2	405392.95	3228072.72	-	2.5
3	405395.54	3228295.84	-	2.5
4	405447.43	3228354.65	-	2.5
5	405518.35	3228374.54	-	2.5
6	405571.11	3228334.76	-	2.5
7	405625.59	3228482.64	-	2.5
8	405703.62	3228474.7	-	7.5
9	405580.07	3228133.78	-	7.5
10	405321.77	3227610.62	-	7.5
11	405235.67	3227528.62	-	7.5
12	405292.87	3227462.72	-	7.5
13	405132.79	3227489.92	-	7.5
14	405045.11	3227465.6	-	7.5
15	404999.03	3227420.8	-	7.5
16	404961.83	3227275.36	-	7.5
17	404924.15	3227459.84	-	7.5
18	404929.27	3227587.2	-	7.5
19	404983.51	3227850.56	-	7.5
20	404989.91	3227944.56	-	7.5
21	405125.75	3228115.2	-	7.5
22	405279.99	3228257.28	-	7.5
23	405458.55	3228488.32	-	7.5
24	405508.69	3228639.33	-	7.5
25	405560.31	3228746.88	-	7.5
26	405619.02	3228942.71	-	7.5



ДОКУМЕНТ ПОДПИСАН
ЭЛЕКТРОННОЙ ПОДПИСЬЮ

Сертификат: 00ВВ056В7401СВ38D2В3576АСDC8425108

Владелец: ФЕДЕРАЛЬНАЯ СЛУЖБА ГОСУДАРСТВЕННОЙ

РЕГИСТРАЦИИ, КАДАСТРА И КАРТОГРАФИИ

Действителен: с 27.06.2023 по 19.09.2024

полное наименование должности

инициалы, фамилия

Земельный участок

вид объекта недвижимости

Лист № 8 раздела 4.2

Всего листов раздела 4.2: 9

Всего разделов: 6

Всего листов выписки: 24

24.06.2024г. № КУВИ-001/2024-166671520

Кадастровый номер:

22:43:060001:48

1	2	3	4	5
27	405722.87	3229117.12	-	7.5
28	405782.62	3229048.16	-	7.5
29	405858.89	3228960.14	-	7.5
30	405874.55	3228942.08	-	7.5
31	405917.91	3228892.07	-	7.5
32	405832.43	3228800.4	-	7.5
33	405787.51	3228871.4	-	7.5
34	405724.87	3228823.16	-	7.5
35	405691.75	3228736.76	-	7.5
36	405772.05	3228715.78	-	7.5
37	405710.61	3228511.76	-	7.5
38	405645.49	3228525.88	-	2.5
39	405644.62	3228604.58	-	2.5
40	405572.84	3228607.18	-	2.5
41	405595.32	3228585.56	-	2.5
42	405594.46	3228567.4	-	2.5
43	405564.19	3228550.96	-	2.5
44	405547.76	3228461.89	-	2.5
45	405526.13	3228427.29	-	2.5
46	405403.32	3228352.92	-	2.5
47	405362.68	3228271.63	-	2.5
48	405299.54	3228201.58	-	2.5
49	405296.08	3228105.58	-	2.5
50	405343.65	3228119.42	-	2.5
51	405354.89	3228090.88	-	2.5
1	405338.46	3228050.23	-	2.5



ДОКУМЕНТ ПОДПИСАН
ЭЛЕКТРОННОЙ ПОДПИСЬЮ

Сертификат: 00ВВ056В7401СВ38D2В3576АСDC8425108

Владелец: ФЕДЕРАЛЬНАЯ СЛУЖБА ГОСУДАРСТВЕННОЙ

РЕГИСТРАЦИИ, КАДАСТРА И КАРТОГРАФИИ

Действителен: с 27.06.2023 по 19.09.2024

полное наименование должности

инициалы, фамилия

Земельный участок

вид объекта недвижимости

Лист № 9 раздела 4.2

Всего листов раздела 4.2: 9

Всего разделов: 6

Всего листов выписки: 24

24.06.2024г. № КУВИ-001/2024-166671520

Кадастровый номер:

22:43:060001:48

Сведения о характерных точках границы части (частей) земельного участка

Учетный номер части: 22:43:060001:48/7

Система координат МСК-22, зона 3

Номер точки	Координаты, м		Описание закрепления на местности	Средняя квадратичная погрешность определения координат характерных точек границ земельного участка, м
	X	Y		
1	2	3	4	5
1	410383.36	3224677.2	-	7.5
2	410418.31	3224728.19	-	7.5
3	410428.36	3224730.98	-	7.5
4	410438.71	3224741.12	-	7.5
5	410421.59	3224764.25	-	7.5
6	410374.99	3224769.56	-	7.5
7	410373.19	3224684.04	-	7.5
1	410383.36	3224677.2	-	7.5



ДОКУМЕНТ ПОДПИСАН
ЭЛЕКТРОННОЙ ПОДПИСЬЮ

Сертификат: 00ВВ056В7401СВ38D2В3576АСDC8425108

Владелец: ФЕДЕРАЛЬНАЯ СЛУЖБА ГОСУДАРСТВЕННОЙ

РЕГИСТРАЦИИ, КАДАСТРА И КАРТОГРАФИИ

Действителен: с 27.06.2023 по 19.09.2024

полное наименование должности

инициалы, фамилия