

## Извещение

Администрация Солонешенского района Алтайского края, в соответствии с пп.15 п.2 ст.39.6, пп.3 п.8 ст.39.8, ст.39.18 Земельного кодекса Российской Федерации, информирует о возможности предоставления гражданам в долгосрочную аренду сроком на 20 лет, земельных участков из земель государственной собственности (до разграничения прав), категория земель: земли населенных пунктов:

1. с кадастровым номером 22:43:010001:954. Местоположение: Российская Федерация, Алтайский край, Солонешенский район, с. Березовка, в 4 м. на восток от участка с кадастровым номером № 22:43:010001:932. Площадь: 1130 кв.м. Виды разрешенного использования: для ведения личного подсобного хозяйства на полевых участках. Код (1.8);
2. с кадастровым номером 22:43:080101:426. Местоположение: Российская Федерация, Алтайский край, муниципальный район Солонешенский, сельское поселение Тополинский сельсовет, село Топольное, улица Центральная, земельный участок 2а. Площадь: 3593 кв.м. Виды разрешенного использования: для ведения личного подсобного хозяйства (приусадебный земельный участок);
3. с кадастровым номером 22:43:000000:496. Местоположение: Российская Федерация, Алтайский край, муниципальный район Солонешенский, сельское поселение Тополинский сельсовет, поселок Тог-Алтай, улица Тракторная, земельный участок 9. Площадь: 999 кв.м. Виды разрешенного использования: для индивидуального жилищного строительства.

Заинтересованные в предоставлении земельных участков лица, имеют право ознакомиться с их более подробными кадастровыми характеристиками на официальном сайте Администрации района <https://soloneshnoe.gosuslugi.ru/> в разделе: главная, меню, официально, все документы в подразделе: извещения по земельным отношениям и в бумажном виде в Администрации района. Заявления о намерении участвовать в аукционе по продаже права на заключение договора аренды земельного участка принимаются в течение тридцати дней со дня опубликования данного извещения: до 20 января 2025 года, включительно. Способы подачи заявлений: лично в Администрацию района, посредством почтовой связи на бумажном носителе, посредством отправки через личный кабинет Единого портала государственных или муниципальных услуг, путем направления электронного документа заверенного электронной цифровой подписью заявителя на официальную электронную почту Администрации района: [admsln@yandex.ru](mailto:admsln@yandex.ru). По всем вопросам обращаться в Администрацию района по адресу: 659690, Алтайский край, Солонешенский район, с. Солонешное, ул. Красноармейская, 15, кабинеты № 15, 17, в рабочие дни: понедельник – пятница, с 9.00 до 17.00, исключая обед с 13.00 до 13.50. Телефон для справок 8(38594)22-6-37.

Филиал публично-правовой компании "Роскадастр" по Алтайскому краю  
полное наименование органа регистрации прав  
Выписка из Единого государственного реестра недвижимости об объекте недвижимости

Сведения о характеристиках объекта недвижимости

В Единый государственный реестр недвижимости внесены следующие сведения:

Раздел 1 Лист 1

|  |   |                   |                          |
|--|---|-------------------|--------------------------|
| Земельный участок  |   |                   |                          |
| вид объекта недвижимости   |   |                   |                          |
| Лист № 1 раздела 1   | Всего листов раздела 1: 5   | Всего разделов: 6 | Всего листов выписки: 12 |
| 04.12.2024г. № КУВИ-001/2024-293947199   |   |                   |                          |
| Кадастровый номер:   | 22:43:080101:426  |                   |                          |
| Номер кадастрового квартала:   | 22:43:080101  |                   |                          |
| Дата присвоения кадастрового номера:   | 14.11.2024  |                   |                          |
| Ранее присвоенный государственный учетный номер:   | данные отсутствуют  |                   |                          |
| Адрес:   | Российская Федерация, Алтайский край, муниципальный район Солонешенский, сельское поселение Тополинский сельсовет, село Топольное, улица Центральная, земельный участок 2а  |                   |                          |
| Площадь:   | 3593 +/- 21   |                   |                          |
| Кадастровая стоимость, руб.:   | 119539.11   |                   |                          |
| Кадастровые номера расположенных в пределах земельного участка объектов недвижимости:                        | данные отсутствуют  |                   |                          |
| Кадастровые номера объектов недвижимости, из которых образован объект недвижимости:                          | данные отсутствуют  |                   |                          |
| Кадастровые номера образованных объектов недвижимости:   | данные отсутствуют  |                   |                          |
| Категория земель:  | Земли населенных пунктов  |                   |                          |
| Виды разрешенного использования:   | Для ведения личного подсобного хозяйства (приусадебный земельный участок)   |                   |                          |
| Сведения о кадастровом инженерере:   | Шершнев Василий Владимирович, № 1053, в Ассоциация СРО «Балтийское объединение кадастровых инженеров» №005 от 16.08.2016 г., СНИЛС 05349874292, договор на выполнение кадастровых работ от 05.11.2024 № 61, дата завершения кадастровых работ: 08.11.2024 |                   |                          |
| Сведения о лесах, водных объектах и об иных природных объектах, расположенных в пределах земельного участка: | данные отсутствуют  |                   |                          |



ДОКУМЕНТ ПОДПИСАН  
ЭЛЕКТРОННОЙ ПОДПИСЬЮ

Сертификат: 009F0BDC181A023B64597F1E2579BEFB50

Владелец: ФЕДЕРАЛЬНАЯ СЛУЖБА ГОСУДАРСТВЕННОЙ  
РЕГИСТРАЦИИ, КАДАСТРА И КАРТОГРАФИИ  
Действителен: с 02.08.2024 по 26.10.2025

полное наименование должности

инициалы, фамилия

|   |                           |  |                          |
|---|---------------------------|--|--------------------------|
| Земельный участок   |                           |  |                          |
| вид объекта недвижимости  |                           |  |                          |
| Лист № 2 раздела 1  | Всего листов раздела 1: 5 | Всего разделов: 6  | Всего листов выписки: 12 |
| 04.12.2024г. № КУВИ-001/2024-293947199  |                           |  |                          |
| Кадастровый номер:  |                           | 22:43:080101:426   |                          |
| Сведения о том, что земельный участок полностью расположен в границах зоны с особыми условиями использования территории, территории объекта культурного наследия, публичного сервитута:       |                           | Земельный участок полностью расположен в границах зоны с реестровым номером 22:43-6.140 от 18.10.2017, ограничение использования земельного участка в пределах зоны: Ограничения использования территории прибрежной защитной полосы (ПЗП) определены ч. 15, 16, 17 ст. 65 Водного кодекса РФ от 03.06.2006 N 74-ФЗ, вид/наименование: Прибрежная защитная полоса р. Ануй, МО Тополинский сельсовет п. Тог-Алтай, с. Топольное, МО Солонешенский сельсовет с. Искра, с. Солонешное, МО Сибирячихинский сельсовет п. Ануйский, п. Садовый, с. Сибирячиха, МО Березовский сельсовет с. Березовка, тип: Прибрежная защитная полоса, индекс: -, решения: 1. дата решения: 03.06.2006, номер решения: 74-ФЗ, наименование ОГВ/ОМСУ: Государственная Дума Российской Федерации 2. дата решения: 10.01.2009, номер решения: 17, наименование ОГВ/ОМСУ: Правительство Российской Федерации 3. дата решения: 10.10.2017, номер решения: 1663, наименование ОГВ/ОМСУ: Министерство природных ресурсов и экологии Алтайского края 4. дата решения: 02.10.2017, номер решения: 335/10-17, наименование ОГВ/ОМСУ: ООО "Центр инженерных технологий" 5. дата решения: 02.10.2017, номер решения: б/н, наименование ОГВ/ОМСУ: ООО "Центр инженерных технологий" 6. дата решения: 26.09.2017, номер решения: б/н, наименование ОГВ/ОМСУ: Министерство природных ресурсов и экологии Алтайского края 7. дата решения: 13.10.2017, номер решения: б/н, наименование ОГВ/ОМСУ: Министерство природных ресурсов и экологии Алтайского края Земельный участок полностью расположен в границах зоны с реестровым номером 22:43-6.132 от 17.10.2017, ограничение использования земельного участка в пределах зоны: Ограничения использования территории водоохраной зоны (ВЗ) определены ч. 15, 16 ст. 65 Водного кодекса РФ от 03.06.2006 N 74-ФЗ, вид/наименование: Водоохранная зона р. Ануй, МО Тополинский сельсовет п. Тог-Алтай, с. Топольное, МО Солонешенский сельсовет с. Искра, с. Солонешное, МО Сибирячихинский сельсовет п. Ануйский, п. Садовый, с. Сибирячиха, МО Березовский сельсовет с. Березовка, тип: Водоохранная зона, индекс: -, решения: 1. дата решения: 10.01.2009, номер решения: 17, наименование ОГВ/ОМСУ: Правительство Российской Федерации 2. дата решения: 03.06.2006, номер решения: 74-ФЗ, наименование ОГВ/ОМСУ: Государственная Дума Российской Федерации 3. дата решения: 10.10.2017, номер решения: 1663, наименование ОГВ/ОМСУ: Министерство природных ресурсов и экологии Алтайского края 4. дата решения: 02.10.2017, номер решения: 335/10-17, наименование ОГВ/ОМСУ: ООО "Центр инженерных технологий" 5. дата решения: 02.10.2017, номер решения: б/н, наименование ОГВ/ОМСУ: ООО "Центр инженерных технологий" 6. дата решения: 26.09.2017, номер решения: б/н, наименование ОГВ/ОМСУ: Министерство природных ресурсов и экологии Алтайского края 7. дата решения: 13.10.2017, номер решения: б/н, наименование ОГВ/ОМСУ: Министерство природных ресурсов и экологии Алтайского края |                          |
| Сведения о том, что земельный участок расположен в границах особой экономической зоны, территории опережающего развития, зоны территориального развития в Российской Федерации, игорной зоны: |                           | данные отсутствуют   |                          |



ДОКУМЕНТ ПОДПИСАН  
ЭЛЕКТРОННОЙ ПОДПИСЬЮ

Сертификат: 009F0BDC181A023B64597F1E2579BEFB50

Владелец: ФЕДЕРАЛЬНАЯ СЛУЖБА ГОСУДАРСТВЕННОЙ  
РЕГИСТРАЦИИ, КАДАСТРА И КАРТОГРАФИИ  
Действителен: с 02.08.2024 по 26.10.2025

полное наименование должности

инициалы, фамилия

|   |                           |   |                          |
|---|---------------------------|---|--------------------------|
| Земельный участок   |                           |   |                          |
| вид объекта недвижимости  |                           |   |                          |
| Лист № 3 раздела 1  | Всего листов раздела 1: 5 | Всего разделов: 6   | Всего листов выписки: 12 |
| 04.12.2024г. № КУВИ-001/2024-293947199  |                           |   |                          |
| Кадастровый номер:  |                           | 22:43:080101:426  |                          |
| Сведения о том, что земельный участок расположен в границах особо охраняемой природной территории, Байкальской природной территории и ее экологических зон, лесопарковом зеленом поясе, охотничьего угодья, лесничества:  |                           | данные отсутствуют  |                          |
| Сведения о расположении земельного участка и (или) расположенного на нем объекта недвижимости в границах территории, в отношении которой принято решение о резервировании земель для государственных или муниципальных нужд:  |                           | данные отсутствуют  |                          |
| Сведения о результатах проведения государственного земельного надзора:  |                           | данные отсутствуют  |                          |
| Сведения о расположении земельного участка в границах территории, в отношении которой утвержден проект межевания территории:  |                           | данные отсутствуют  |                          |
| Условный номер земельного участка:  |                           | данные отсутствуют  |                          |
| Сведения о принятии акта и (или) заключении договора, предусматривающих предоставление в соответствии с земельным законодательством исполнительным органом государственного органа власти или органом местного самоуправления, находящегося в государственной или муниципальной собственности земельного участка для строительства наемного дома социального использования или наемного дома коммерческого использования: |                           | данные отсутствуют  |                          |
| Сведения о том, что земельный участок или земельные участки образованы на основании решения об изъятии земельного участка и (или) расположенного на нем объекта недвижимости для государственных или муниципальных нужд:  |                           | данные отсутствуют  |                          |
| Сведения о том, что земельный участок образован из земель или земельного участка, государственная собственность на которые не разграничена:   |                           | Земельный участок образован из земель или земельного участка, государственная собственность на которые не разграничена. В соответствии с Федеральным законом от 25 октября 2001 г. № 137-ФЗ "О введении в действие Земельного кодекса Российской Федерации" орган Администрации Солонешенского района Алтайского края уполномочен на распоряжение таким земельным участком. |                          |
| Сведения о наличии земельного спора о местоположении границ земельных участков:   |                           | данные отсутствуют  |                          |
| Статус записи об объекте недвижимости:  |                           | Сведения об объекте недвижимости имеют статус "актуальные"  |                          |
| Особые отметки:   |                           | Сведения об ограничениях права на объект недвижимости, обременениях данного объекта, не   |                          |



ДОКУМЕНТ ПОДПИСАН  
ЭЛЕКТРОННОЙ ПОДПИСЬЮ

Сертификат: 009F0BDC181A023B64597F1E2579BEFB50

Владелец: ФЕДЕРАЛЬНАЯ СЛУЖБА ГОСУДАРСТВЕННОЙ

РЕГИСТРАЦИИ, КАДАСТРА И КАРТОГРАФИИ

Действителен: с 02.08.2024 по 26.10.2025

полное наименование должности

инициалы, фамилия

|  |                           |                   |                          |
|--|---------------------------|-------------------|--------------------------|
| Земельный участок                      |                           |                   |                          |
| вид объекта недвижимости               |                           |                   |                          |
| Лист № 4 раздела 1                     | Всего листов раздела 1: 5 | Всего разделов: 6 | Всего листов выписки: 12 |
| 04.12.2024г. № КУВИ-001/2024-293947199 |                           |                   |                          |
| Кадастровый номер:                     |                           | 22:43:080101:426  |                          |

зарегистрированных в реестре прав, ограничений прав и обременений недвижимого имущества: вид ограничения (обременения): ограничения прав на земельный участок, предусмотренные статьей 56 Земельного кодекса Российской Федерации; срок действия: с 14.11.2024; реквизиты документа-основания: водный кодекс Российской Федерации от 03.06.2006 № 74-ФЗ выдан: Государственная Дума Российской Федерации; постановление «Об утверждении правил установления на местности границ водоохранных зон и границ прибрежных защитных полос водных объектов» от 10.01.2009 № 17 выдан: Правительство Российской Федерации; приказ об установлении местоположения береговых линий (границ водных объектов) границ водоохранных зон и прибрежных защитных полос на водных объектах в границах земель Солонешенского района Алтайского края от 10.10.2017 № 1663 выдан: Министерство природных ресурсов и экологии Алтайского края; письмо о точности определения координат и топографической основе от 02.10.2017 № 335/10-17 выдан: ООО "Центр инженерных технологий"; карта (план), прибрежная защитная полоса р. Ануй, МО Тополинский сельсовет п. Тог-Алтай, с. Топольное, МО Солонешенский сельсовет с. Искра, с. Солонешное, МО Сибирячихинский сельсовет п. Ануйский, п. Садовый, с. Сибирячиха, МО Березовский сельсовет с. Березовка от 02.10.2017 № б/н выдан: ООО "Центр инженерных технологий"; доверенность от 26.09.2017 № б/н выдан: Министерство природных ресурсов и экологии Алтайского края; сопроводительное письмо от 13.10.2017 № б/н выдан: Министерство природных ресурсов и экологии Алтайского края. вид ограничения (обременения): ограничения прав на земельный участок, предусмотренные статьей 56 Земельного кодекса Российской Федерации; срок действия: с 14.11.2024; реквизиты документа-основания: справка о балансовой стоимости имущества, находящегося на балансе филиала ОАО "МРСК Сибири" - "Алтайэнерго" по состоянию на 31.03.2015 от 31.03.2015 № б/н выдан: ОАО "Межрегиональная распределительная сетевая компания Сибири"; доверенность от 19.02.2016 № 00/9/22/227 выдан: ОАО "Межрегиональная распределительная сетевая компания Сибири"; карта план объекта землеустройства от 26.02.2016 № б/н выдан: ООО "Енисей Инжиниринг"; план границ объекта землеустройства от 26.02.2016 № б/н выдан: ООО "Енисей Инжиниринг"; сопроводительное письмо от 06.12.2016 № 1990 выдан: ООО "Енисей Инжиниринг"; письмо, подтверждающее право владения объектами ЭСХ от 26.06.2015 № 1.1/10.2/6900 выдан: ОАО "Межрегиональная распределительная сетевая компания Сибири"; письмо о направлении позиции от 09.03.2016 № 19-исх/02901-СМ/16 выдан: МИНИСТЕРСТВО ЭКОНОМИЧЕСКОГО



ДОКУМЕНТ ПОДПИСАН  
ЭЛЕКТРОННОЙ ПОДПИСЬЮ

Сертификат: 009F0BDC181A023B64597F1E2579BEFB50

Владелец: ФЕДЕРАЛЬНАЯ СЛУЖБА ГОСУДАРСТВЕННОЙ  
РЕГИСТРАЦИИ, КАДАСТРА И КАРТОГРАФИИ  
Действителен: с 02.08.2024 по 26.10.2025

полное наименование должности

инициалы, фамилия

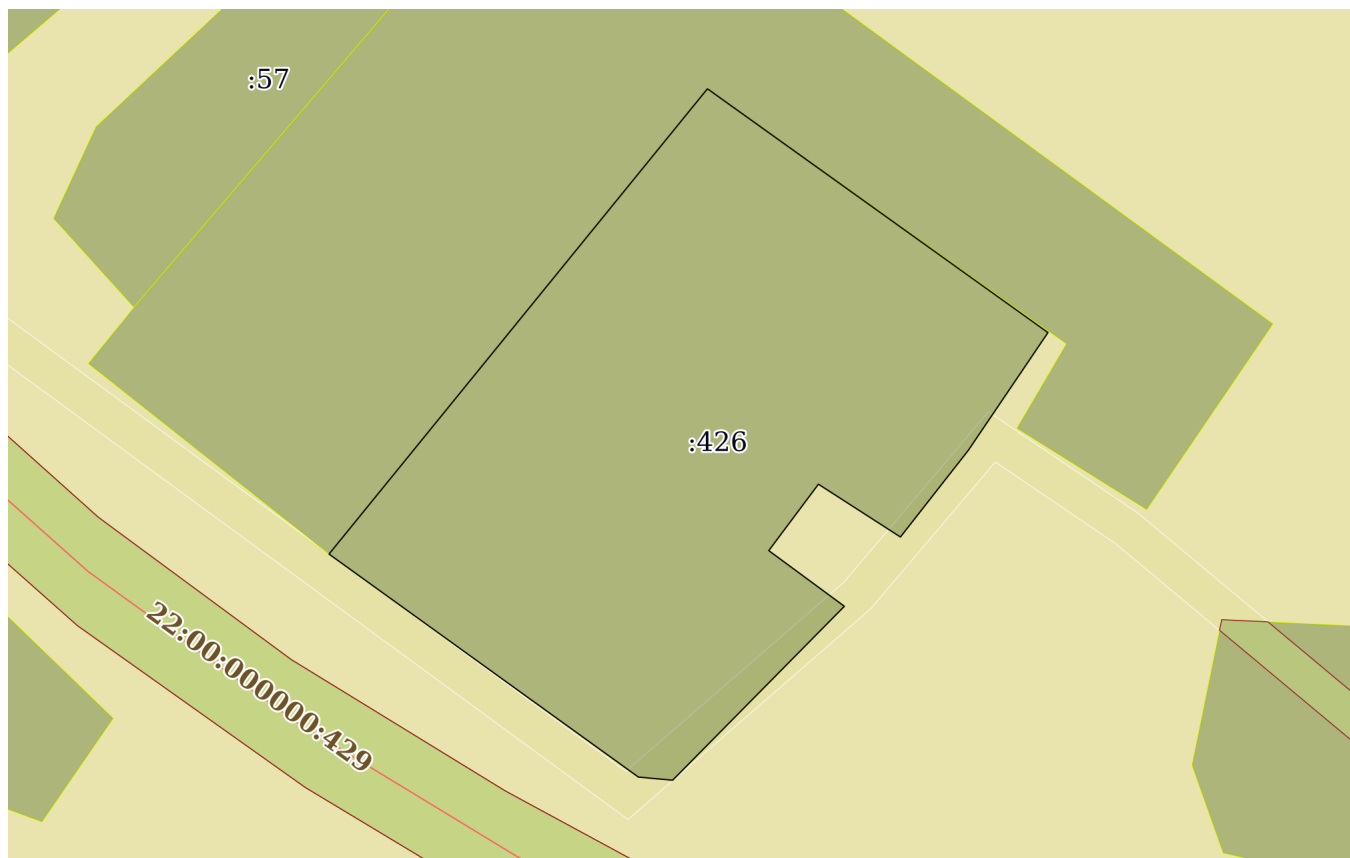
|  |                           |  |                          |
|--|---------------------------|--|--------------------------|
| Земельный участок                      |                           |  |                          |
| вид объекта недвижимости               |                           |  |                          |
| Лист № 5 раздела 1                     | Всего листов раздела 1: 5 | Всего разделов: 6  | Всего листов выписки: 12 |
| 04.12.2024г. № КУВИ-001/2024-293947199 |                           |  |                          |
| Кадастровый номер:                     |                           | 22:43:080101:426   |                          |
|  |                           | <p>РАЗВИТИЯ РОССИЙСКОЙ ФЕДЕРАЦИИ. вид ограничения (обременения): ограничения прав на земельный участок, предусмотренные статьей 56 Земельного кодекса Российской Федерации; срок действия: с 14.11.2024; реквизиты документа-основания: постановление «Об утверждении правил установления на местности границ водоохранных зон и границ прибрежных защитных полос водных объектов» от 10.01.2009 № 17 выдан: Правительство Российской Федерации; водный кодекс Российской Федерации от 03.06.2006 № 74-ФЗ выдан: Государственная Дума Российской Федерации; приказ об установлении местоположения береговых линий (границ водных объектов) границ водоохранных зон и прибрежных защитных полос на водных объектах в границах земель Солонешенского района Алтайского края от 10.10.2017 № 1663 выдан: Министерство природных ресурсов и экологии Алтайского края; письмо о точности определения координат и топографической основе от 02.10.2017 № 335/10-17 выдан: ООО "Центр инженерных технологий"; карта (план), водоохранная зона р. Ануй, МО Тополинский сельсовет п. Тог-Алтай, с. Топольное, МО Солонешенский сельсовет с. Искра, с. Солонешное, МО Сибирячихинский сельсовет п. Ануйский, п. Садовый, с. Сибирячиха, МО Березовский сельсовет с. Березовка от 02.10.2017 № б/н выдан: ООО "Центр инженерных технологий"; доверенность от 26.09.2017 № б/н выдан: Министерство природных ресурсов и экологии Алтайского края; сопроводительное письмо от 13.10.2017 № б/н выдан: Министерство природных ресурсов и экологии Алтайского края. Земельный участок подлежит снятию с государственного кадастрового учета по истечении пяти лет со дня его государственного кадастрового учета, если на него не будут зарегистрированы права. Сведения, необходимые для заполнения разделов: 2 - Сведения о зарегистрированных правах; 4 - Сведения о частях земельного участка, отсутствуют.</p> |                          |
| Получатель выписки:                    |                           | Администрация Солонешенского района Алтайского края  |                          |

|   |   |                          |
|---|---|--------------------------|
|  | <p>ДОКУМЕНТ ПОДПИСАН<br/>ЭЛЕКТРОННОЙ ПОДПИСЬЮ</p>   |                          |
| <p>Сертификат: 009F0BDC181A023B64597F1E2579BEFB50</p>                               | <p>Владелец: ФЕДЕРАЛЬНАЯ СЛУЖБА ГОСУДАРСТВЕННОЙ<br/>РЕГИСТРАЦИИ, КАДАСТРА И КАРТОГРАФИИ</p> | <p>инициалы, фамилия</p> |
| <p>полное наименование должности</p>  | <p>Действителен: с 02.08.2024 по 26.10.2025</p>   |                          |

Выписка из Единого государственного реестра недвижимости об объекте недвижимости  
Описание местоположения земельного участка

|  |                           |                   |                          |
|--|---------------------------|-------------------|--------------------------|
| Земельный участок                      |                           |                   |                          |
| вид объекта недвижимости               |                           |                   |                          |
| Лист № 1 раздела 3                     | Всего листов раздела 3: 1 | Всего разделов: 6 | Всего листов выписки: 12 |
| 04.12.2024г. № КУВИ-001/2024-293947199 |                           |                   |                          |
| Кадастровый номер:                     |                           | 22:43:080101:426  |                          |

План (чертеж, схема) земельного участка



|               |                       |  |
|---------------|-----------------------|--|
| Масштаб 1:900 | Условные обозначения: |  |
|---------------|-----------------------|--|

|  |   |                   |
|--|---|-------------------|
| <br>ДОКУМЕНТ ПОДПИСАН<br>ЭЛЕКТРОННОЙ ПОДПИСЬЮ | Сертификат: 009F0BDC181A023B64597F1E2579BEFB50<br>Владелец: ФЕДЕРАЛЬНАЯ СЛУЖБА ГОСУДАРСТВЕННОЙ<br>РЕГИСТРАЦИИ, КАДАСТРА И КАРТОГРАФИИ<br>Действителен: с 02.08.2024 по 26.10.2025 | инициалы, фамилия |
| полное наименование должности  |   |                   |

## Выписка из Единого государственного реестра недвижимости об объекте недвижимости

## Описание местоположения земельного участка

|  |                             |                   |                          |
|--|-----------------------------|-------------------|--------------------------|
| Земельный участок                      |                             |                   |                          |
| вид объекта недвижимости               |                             |                   |                          |
| Лист № 1 раздела 3.1                   | Всего листов раздела 3.1: 1 | Всего разделов: 6 | Всего листов выписки: 12 |
| 04.12.2024г. № КУВИ-001/2024-293947199 |                             |                   |                          |
| Кадастровый номер:                     |                             | 22:43:080101:426  |                          |

| Описание местоположения границ земельного участка |             |          |                   |                              |                                   |                                     |   |
|---|-------------|----------|-------------------|------------------------------|-----------------------------------|-------------------------------------|---|
| № п/п   | Номер точки |          | Дирекционный угол | Горизонтальное проложение, м | Описание закрепления на местности | Кадастровые номера смежных участков | Сведения об адресах правообладателей смежных земельных участков |
|   | начальная   | конечная |                   |                              |                                   |                                     |   |
| 1   | 2           | 3        | 4                 | 5                            | 6                                 | 7                                   | 8   |
| 1   | 1.1.1       | 1.1.2    | 39°6.7'           | 72.37                        | данные отсутствуют                | 22:43:080101:109                    | данные отсутствуют  |
| 2   | 1.1.2       | 1.1.3    | 125°36.5'         | 50.53                        | данные отсутствуют                | 22:43:080101:109                    | данные отсутствуют  |
| 3   | 1.1.3       | 1.1.4    | 214°4.2'          | 17.15                        | данные отсутствуют                | данные отсутствуют                  | данные отсутствуют  |
| 4   | 1.1.4       | 1.1.5    | 218°3.6'          | 13.28                        | данные отсутствуют                | данные отсутствуют                  | данные отсутствуют  |
| 5   | 1.1.5       | 1.1.6    | 302°47.1'         | 11.76                        | данные отсутствуют                | данные отсутствуют                  | данные отсутствуют  |
| 6   | 1.1.6       | 1.1.7    | 216°47.4'         | 10                           | данные отсутствуют                | данные отсутствуют                  | данные отсутствуют  |
| 7   | 1.1.7       | 1.1.8    | 126°23.0'         | 11.33                        | данные отсутствуют                | данные отсутствуют                  | данные отсутствуют  |
| 8   | 1.1.8       | 1.1.9    | 224°37.7'         | 29.49                        | данные отсутствуют                | данные отсутствуют                  | данные отсутствуют  |
| 9   | 1.1.9       | 1.1.10   | 275°15.4'         | 4.15                         | данные отсутствуют                | данные отсутствуют                  | данные отсутствуют  |
| 10  | 1.1.10      | 1.1.1    | 305°47.6'         | 46.01                        | данные отсутствуют                | данные отсутствуют                  | данные отсутствуют  |

|                               |   |                   |
|-------------------------------|---|-------------------|
| полное наименование должности | <br>ДОКУМЕНТ ПОДПИСАН<br>ЭЛЕКТРОННОЙ ПОДПИСЬЮ  | инициалы, фамилия |
|                               | Сертификат: 009F0BDC181A023B64597F1E2579BEFB50<br>Владелец: ФЕДЕРАЛЬНАЯ СЛУЖБА ГОСУДАРСТВЕННОЙ<br>РЕГИСТРАЦИИ, КАДАСТРА И КАРТОГРАФИИ<br>Действителен: с 02.08.2024 по 26.10.2025 |                   |



## Выписка из Единого государственного реестра недвижимости об объекте недвижимости

## Описание местоположения земельного участка

|  |                             |                   |                          |
|--|-----------------------------|-------------------|--------------------------|
| Земельный участок                      |                             |                   |                          |
| вид объекта недвижимости               |                             |                   |                          |
| Лист № 1 раздела 3.2                   | Всего листов раздела 3.2: 1 | Всего разделов: 6 | Всего листов выписки: 12 |
| 04.12.2024г. № КУВИ-001/2024-293947199 |                             |                   |                          |
| Кадастровый номер:                     |                             | 22:43:080101:426  |                          |

| Сведения о характерных точках границы земельного участка |               |            |                                   |   |
|--|---------------|------------|-----------------------------------|---|
| Система координат МСК-22, зона 3                         |               |            |                                   |   |
| Номер точки  | Координаты, м |            | Описание закрепления на местности | Средняя квадратичная погрешность определения координат характерных точек границ земельного участка, м |
|  | X             | Y          |                                   |   |
| 1  | 2             | 3          | 4                                 | 5   |
| 1  | 395542.37     | 3233661.72 | деревянный столб                  | 0.1   |
| 2  | 395515.46     | 3233699.04 | деревянный столб                  | 0.1   |
| 3  | 395515.08     | 3233703.17 | деревянный столб                  | 0.1   |
| 4  | 395536.07     | 3233723.89 | деревянный столб                  | 0.1   |
| 5  | 395542.79     | 3233714.77 | деревянный кол                    | 0.1   |
| 6  | 395550.8      | 3233720.76 | деревянный кол                    | 0.1   |
| 7  | 395544.43     | 3233730.65 | деревянный столб                  | 0.1   |
| 8  | 395554.89     | 3233738.84 | деревянный столб                  | 0.1   |
| 9  | 395569.1      | 3233748.45 | деревянный столб                  | 0.1   |
| 10   | 395598.52     | 3233707.37 | деревянный кол                    | 0.1   |
| 1  | 395542.37     | 3233661.72 | деревянный столб                  | 0.1   |

|                               |   |                   |
|-------------------------------|---|-------------------|
| полное наименование должности | <br>ДОКУМЕНТ ПОДПИСАН<br>ЭЛЕКТРОННОЙ ПОДПИСЬЮ  | инициалы, фамилия |
|                               | Сертификат: 009F0BDC181A023B64597F1E2579BEFB50<br>Владелец: ФЕДЕРАЛЬНАЯ СЛУЖБА ГОСУДАРСТВЕННОЙ<br>РЕГИСТРАЦИИ, КАДАСТРА И КАРТОГРАФИИ<br>Действителен: с 02.08.2024 по 26.10.2025 |                   |

## Выписка из Единого государственного реестра недвижимости об объекте недвижимости

## Сведения о частях земельного участка

|  |                             |                   |                          |
|--|-----------------------------|-------------------|--------------------------|
| Земельный участок                      |                             |                   |                          |
| вид объекта недвижимости               |                             |                   |                          |
| Лист № 1 раздела 4.1                   | Всего листов раздела 4.1: 3 | Всего разделов: 6 | Всего листов выписки: 12 |
| 04.12.2024г. № КУВИ-001/2024-293947199 |                             |                   |                          |
| Кадастровый номер:                     |                             | 22:43:080101:426  |                          |

| Учетный номер части | Площадь, м2 | Содержание ограничения в использовании или ограничения права на объект недвижимости или обременения объекта недвижимости  |
|---------------------|-------------|---|
| 1                   | 2           | 3   |
| 22:43:080101:426/1  | 130         | <p>вид ограничения (обременения): ограничения прав на земельный участок, предусмотренные статьей 56 Земельного кодекса Российской Федерации; Срок действия: не установлен; реквизиты документа-основания: справка о балансовой стоимости имущества, находящегося на балансе филиала ОАО "МРСК Сибири" - "Алтайэнерго" по состоянию на 31.03.2015 от 31.03.2015 № б/н выдан: ОАО "Межрегиональная распределительная сетевая компания Сибири"; доверенность от 19.02.2016 № 00/9/22/227 выдан: ОАО "Межрегиональная распределительная сетевая компания Сибири"; карта план объекта землеустройства от 26.02.2016 № б/н выдан: ООО "Енисей Инжиниринг"; план границ объекта землеустройства от 26.02.2016 № б/н выдан: ООО "Енисей Инжиниринг"; сопроводительное письмо от 06.12.2016 № 1990 выдан: ООО "Енисей Инжиниринг"; письмо, подтверждающее право владения объектами ЭСХ от 26.06.2015 № 1.1/10.2/6900 выдан: ОАО "Межрегиональная распределительная сетевая компания Сибири"; письмо о направлении позиции от 09.03.2016 № 19-исх/02901-СМ/16 выдан: МИНИСТЕРСТВО ЭКОНОМИЧЕСКОГО РАЗВИТИЯ РОССИЙСКОЙ ФЕДЕРАЦИИ; Содержание ограничения (обременения): Ограничения</p> <p>использования объектов недвижимости в границах охранной зоны воздушной линии электропередач установлены в соответствии с п. 8, 9, 10, 13, 14, 15 «Правил установления охранных зон объектов электросетевого хозяйства и особых условий использования земельных участков, расположенных в границах таких зон», утвержденных Постановлением Правительства РФ № 160 от 24.02.2009 г. (в ред. от 26.08.2013г.) «О порядке установления охранных зон объектов электросетевого хозяйства и особых условий использования земельных участков, расположенных в границах таких зон». ; Реестровый номер границы: 22:43-6.71; Вид объекта реестра границ: Зона с особыми условиями использования территории; Вид зоны по документу: Охранная зона объекта ЭСХ "ТП-47-3-1 с ВЛ-0,4 кВ ф.1, ф.2, ф.3, ТП-47-3-2 с ВЛ-0,4 кВ ф.1, ТП-47-3-3 с ВЛ-0,4 кВ ф.1, ф.2, ТП-47-3-4 с ВЛ-0,4 кВ ф.1, ф.2-1, ф.2-2, ф.3, ТП-47-3-5 ВЛ-0,4 кВ ф.1, ф.2"; Тип зоны: Охранная зона инженерных коммуникаций</p> |
|                     | Весь        | <p>вид ограничения (обременения): ограничения прав на земельный участок, предусмотренные статьей 56 Земельного кодекса Российской Федерации; Срок действия: не установлен; реквизиты документа-основания: водный кодекс Российской Федерации от 03.06.2006 № 74-ФЗ выдан: Государственная Дума Российской Федерации; постановление «Об утверждении правил установления на местности границ водоохранннх зон и границ прибрежных защитных полос водных объектов» от 10.01.2009 №</p>   |



ДОКУМЕНТ ПОДПИСАН  
ЭЛЕКТРОННОЙ ПОДПИСЬЮ

Сертификат: 009F0BDC181A023B64597F1E2579BEFB50

Владелец: ФЕДЕРАЛЬНАЯ СЛУЖБА ГОСУДАРСТВЕННОЙ  
РЕГИСТРАЦИИ, КАДАСТРА И КАРТОГРАФИИ  
Действителен: с 02.08.2024 по 26.10.2025

полное наименование должности

инициалы, фамилия

|                          |  |  |  |
|--------------------------|--|--|--|
| Земельный участок        |  |  |  |
| вид объекта недвижимости |  |  |  |

|                      |                             |                   |                          |
|----------------------|-----------------------------|-------------------|--------------------------|
| Лист № 2 раздела 4.1 | Всего листов раздела 4.1: 3 | Всего разделов: 6 | Всего листов выписки: 12 |
|----------------------|-----------------------------|-------------------|--------------------------|

04.12.2024г. № КУВИ-001/2024-293947199

Кадастровый номер: 22:43:080101:426

|      |  |
|------|--|
|      | <p>17 выдан: Правительство Российской Федерации; приказ об установлении местоположения береговых линий (границ водных объектов) границ водоохранных зон и прибрежных защитных полос на водных объектах в границах земель Солонешенского района Алтайского края от 10.10.2017 № 1663 выдан: Министерство природных ресурсов и экологии Алтайского края; письмо о точности определения координат и топографической основе от 02.10.2017 № 335/10-17 выдан: ООО "Центр инженерных технологий"; карта (план), прибрежная защитная полоса р. Ануй, МО Тополинский сельсовет п. Тог-Алтай, с. Топольное, МО Солонешенский сельсовет с. Искра, с. Солонешное, МО Сибирячихинский сельсовет п. Ануйский, п. Садовый, с. Сибирячиха, МО Березовский сельсовет с. Березовка от 02.10.2017 № б/н выдан: ООО "Центр инженерных технологий"; доверенность от 26.09.2017 № б/н выдан: Министерство природных ресурсов и экологии Алтайского края; сопроводительное письмо от 13.10.2017 № б/н выдан: Министерство природных ресурсов и экологии Алтайского края; Содержание ограничения (обременения): Ограничения использования территории прибрежной защитной полосы (ПЗП) определены ч. 15, 16, 17 ст. 65 Водного кодекса РФ от 03.06.2006 N 74-ФЗ; Реестровый номер границы: 22:43-6.140; Вид объекта реестра границ: Зона с особыми условиями использования территории; Вид зоны по документу: Прибрежная защитная полоса р. Ануй, МО Тополинский сельсовет п. Тог-Алтай, с. Топольное, МО Солонешенский сельсовет с. Искра, с. Солонешное, МО Сибирячихинский сельсовет п. Ануйский, п. Садовый, с. Сибирячиха, МО Березовский сельсовет с. Березовка; Тип зоны: Прибрежная защитная полоса; Индекс: -</p>   |
| Весь | <p>вид ограничения (обременения): ограничения прав на земельный участок, предусмотренные статьей 56 Земельного кодекса Российской Федерации; Срок действия: не установлен; реквизиты документа-основания: постановление «Об утверждении правил установления на местности границ водоохранных зон и границ прибрежных защитных полос водных объектов» от 10.01.2009 № 17 выдан: Правительство Российской Федерации; водный кодекс Российской Федерации от 03.06.2006 № 74-ФЗ выдан: Государственная Дума Российской Федерации; приказ об установлении местоположения береговых линий (границ водных объектов) границ водоохранных зон и прибрежных защитных полос на водных объектах в границах земель Солонешенского района Алтайского края от 10.10.2017 № 1663 выдан: Министерство природных ресурсов и экологии Алтайского края; письмо о точности определения координат и топографической основе от 02.10.2017 № 335/10-17 выдан: ООО "Центр инженерных технологий"; карта (план), водоохранная зона р. Ануй, МО Тополинский сельсовет п. Тог-Алтай, с. Топольное, МО Солонешенский сельсовет с. Искра, с. Солонешное, МО Сибирячихинский сельсовет п. Ануйский, п. Садовый, с. Сибирячиха, МО Березовский сельсовет с. Березовка от 02.10.2017 № б/н выдан: ООО "Центр инженерных технологий"; доверенность от 26.09.2017 № б/н выдан: Министерство природных ресурсов и экологии Алтайского края; сопроводительное письмо от 13.10.2017 № б/н выдан: Министерство природных ресурсов и экологии Алтайского края; Содержание ограничения (обременения): Ограничения использования территории водоохранной зоны (ВЗ) определены ч. 15, 16 ст. 65 Водного кодекса РФ от 03.06.2006 N 74-ФЗ; Реестровый номер границы: 22:43-6.132; Вид объекта реестра границ: Зона с особыми условиями</p> |



ДОКУМЕНТ ПОДПИСАН  
ЭЛЕКТРОННОЙ ПОДПИСЬЮ

Сертификат: 009F0BDC181A023B64597F1E2579BEFB50

Владелец: ФЕДЕРАЛЬНАЯ СЛУЖБА ГОСУДАРСТВЕННОЙ

РЕГИСТРАЦИИ, КАДАСТРА И КАРТОГРАФИИ

Действителен: с 02.08.2024 по 26.10.2025

полное наименование должности

инициалы, фамилия

|   |                             |                   |                          |
|---|-----------------------------|-------------------|--------------------------|
| Земельный участок   |                             |                   |                          |
| вид объекта недвижимости  |                             |                   |                          |
| Лист № 3 раздела 4.1  | Всего листов раздела 4.1: 3 | Всего разделов: 6 | Всего листов выписки: 12 |
| 04.12.2024г. № КУВИ-001/2024-293947199  |                             |                   |                          |
| Кадастровый номер:  |                             | 22:43:080101:426  |                          |
| использования территории; Вид зоны по документу: Водоохранная зона р. Ануй, МО Тополинский сельсовет п. Тог-Алтай, с. Топольное, МО Солонешенский сельсовет с. Искра, с. Солонешное, МО Сибирячихинский сельсовет п. Ануйский, п. Садовый, с. Сибирячиха, МО Березовский сельсовет с. Березовка; Тип зоны: Водоохранная зона; Индекс: - |                             |                   |                          |

|                               |   |                   |
|-------------------------------|---|-------------------|
| полное наименование должности | <br>ДОКУМЕНТ ПОДПИСАН<br>ЭЛЕКТРОННОЙ ПОДПИСЬЮ  | инициалы, фамилия |
|                               | Сертификат: 009F0BDC181A023B64597F1E2579BEFB50<br>Владелец: ФЕДЕРАЛЬНАЯ СЛУЖБА ГОСУДАРСТВЕННОЙ<br>РЕГИСТРАЦИИ, КАДАСТРА И КАРТОГРАФИИ<br>Действителен: с 02.08.2024 по 26.10.2025 |                   |

## Выписка из Единого государственного реестра недвижимости об объекте недвижимости

## Сведения о частях земельного участка

|  |                             |                   |                          |
|--|-----------------------------|-------------------|--------------------------|
| Земельный участок                      |                             |                   |                          |
| вид объекта недвижимости               |                             |                   |                          |
| Лист № 1 раздела 4.2                   | Всего листов раздела 4.2: 1 | Всего разделов: 6 | Всего листов выписки: 12 |
| 04.12.2024г. № КУВИ-001/2024-293947199 |                             |                   |                          |
| Кадастровый номер:                     |                             | 22:43:080101:426  |                          |

| Сведения о характерных точках границы части (частей) земельного участка |               |            |                                   |   |
|---|---------------|------------|-----------------------------------|---|
| Учетный номер части: 22:43:080101:426/1                                 |               |            |                                   |   |
| Система координат МСК-22, зона ЗМСК-22, зона 3                          |               |            |                                   |   |
| Номер точки   | Координаты, м |            | Описание закрепления на местности | Средняя квадратичная погрешность определения координат характерных точек границ земельного участка, м |
|   | X             | Y          |                                   |   |
| 1   | 2             | 3          | 4                                 | 5   |
| 1   | 395515.08     | 3233703.17 | -                                 | -   |
| 2   | 395515.46     | 3233699.04 | -                                 | -   |
| 3   | 395516.35     | 3233697.8  | -                                 | -   |
| 4   | 395537.42     | 3233722.06 | -                                 | -   |
| 5   | 395536.07     | 3233723.89 | -                                 | -   |
| 1   | 395515.08     | 3233703.17 | -                                 | -   |
| 1   | 395544.43     | 3233730.65 | -                                 | -   |
| 2   | 395545.34     | 3233729.24 | -                                 | -   |
| 3   | 395559.52     | 3233741.27 | -                                 | -   |
| 4   | 395559.19     | 3233741.75 | -                                 | -   |
| 5   | 395554.89     | 3233738.84 | -                                 | -   |
| 1   | 395544.43     | 3233730.65 | -                                 | -   |

|                               |   |                   |
|-------------------------------|---|-------------------|
| полное наименование должности | <br>ДОКУМЕНТ ПОДПИСАН<br>ЭЛЕКТРОННОЙ ПОДПИСЬЮ  | инициалы, фамилия |
|                               | Сертификат: 009F0BDC181A023B64597F1E2579BEFB50<br>Владелец: ФЕДЕРАЛЬНАЯ СЛУЖБА ГОСУДАРСТВЕННОЙ<br>РЕГИСТРАЦИИ, КАДАСТРА И КАРТОГРАФИИ<br>Действителен: с 02.08.2024 по 26.10.2025 |                   |


Филиал публично-правовой компании "Роскадастр" по Алтайскому краю  
полное наименование органа регистрации прав  
Выписка из Единого государственного реестра недвижимости об объекте недвижимости

Сведения о характеристиках объекта недвижимости


В Единый государственный реестр недвижимости внесены следующие сведения:

Раздел 1 Лист 1

|  |   |                   |                          |
|--|---|-------------------|--------------------------|
| Земельный участок  |   |                   |                          |
| вид объекта недвижимости   |   |                   |                          |
| Лист № 1 раздела 1   | Всего листов раздела 1: 5   | Всего разделов: 5 | Всего листов выписки: 10 |
| 04.12.2024г. № КУВИ-001/2024-293979071   |   |                   |                          |
| Кадастровый номер:   | 22:43:000000:496  |                   |                          |
| Номер кадастрового квартала:   | 22:43:000000  |                   |                          |
| Дата присвоения кадастрового номера:   | 19.06.2024  |                   |                          |
| Ранее присвоенный государственный учетный номер:   | данные отсутствуют  |                   |                          |
| Адрес:   | Российская Федерация, Алтайский край, муниципальный район Солонешенский, сельское поселение Тополинский сельсовет, поселок Тог-Алтай, улица Тракторная, земельный участок 9                                     |                   |                          |
| Площадь:   | 999 +/- 11  |                   |                          |
| Кадастровая стоимость, руб.:   | 26793.18  |                   |                          |
| Кадастровые номера расположенных в пределах земельного участка объектов недвижимости:                        | данные отсутствуют  |                   |                          |
| Кадастровые номера объектов недвижимости, из которых образован объект недвижимости:                          | данные отсутствуют  |                   |                          |
| Кадастровые номера образованных объектов недвижимости:   | данные отсутствуют  |                   |                          |
| Категория земель:  | Земли населенных пунктов  |                   |                          |
| Виды разрешенного использования:   | для индивидуального жилищного строительства   |                   |                          |
| Сведения о кадастровом инженере:   | Соколова Марина Юрьевна, № А-1540, в СРО КИ-Ассоциация СКИ, СНИЛС 05435627862, договор на выполнение кадастровых работ от 05.12.2023 № 23-2242-Д/0210 05.12.2023, дата завершения кадастровых работ: 10.04.2024 |                   |                          |
| Сведения о лесах, водных объектах и об иных природных объектах, расположенных в пределах земельного участка: | данные отсутствуют  |                   |                          |

|   |   |                   |
|---|---|-------------------|
|  | ДОКУМЕНТ ПОДПИСАН<br>ЭЛЕКТРОННОЙ ПОДПИСЬЮ   |                   |
| полное наименование должности   | Сертификат: 009F0BDC181A023B64597F1E2579BEFB50<br>Владелец: ФЕДЕРАЛЬНАЯ СЛУЖБА ГОСУДАРСТВЕННОЙ<br>РЕГИСТРАЦИИ, КАДАСТРА И КАРТОГРАФИИ<br>Действителен: с 02.08.2024 по 26.10.2025 | инициалы, фамилия |

|   |                           |  |                          |
|---|---------------------------|--|--------------------------|
| Земельный участок   |                           |  |                          |
| вид объекта недвижимости  |                           |  |                          |
| Лист № 2 раздела 1  | Всего листов раздела 1: 5 | Всего разделов: 5  | Всего листов выписки: 10 |
| 04.12.2024г. № КУВИ-001/2024-293979071  |                           |  |                          |
| Кадастровый номер:  |                           | 22:43:000000:496   |                          |
| Сведения о том, что земельный участок полностью расположен в границах зоны с особыми условиями использования территории, территории объекта культурного наследия, публичного сервитута:       |                           | <p>Земельный участок полностью расположен в границах зоны с реестровым номером 22:43-6.140 от 18.10.2017, ограничение использования земельного участка в пределах зоны: Ограничения использования территории прибрежной защитной полосы (ПЗП) определены ч. 15, 16, 17 ст. 65 Водного кодекса РФ от 03.06.2006 N 74-ФЗ, вид/наименование: Прибрежная защитная полоса р. Ануй, МО Тополинский сельсовет п. Тог-Алтай, с. Топольное, МО Солонешенский сельсовет с. Искра, с. Солонешное, МО Сибирячихинский сельсовет п. Ануйский, п. Садовый, с. Сибирячиха, МО Березовский сельсовет с. Березовка, тип: Прибрежная защитная полоса, индекс: -, решения: 1. дата решения: 03.06.2006, номер решения: 74-ФЗ, наименование ОГВ/ОМСУ: Государственная Дума Российской Федерации 2. дата решения: 10.01.2009, номер решения: 17, наименование ОГВ/ОМСУ: Правительство Российской Федерации 3. дата решения: 10.10.2017, номер решения: 1663, наименование ОГВ/ОМСУ: Министерство природных ресурсов и экологии Алтайского края 4. дата решения: 02.10.2017, номер решения: 335/10-17, наименование ОГВ/ОМСУ: ООО "Центр инженерных технологий" 5. дата решения: 02.10.2017, номер решения: б/н, наименование ОГВ/ОМСУ: ООО "Центр инженерных технологий" 6. дата решения: 26.09.2017, номер решения: б/н, наименование ОГВ/ОМСУ: Министерство природных ресурсов и экологии Алтайского края 7. дата решения: 13.10.2017, номер решения: б/н, наименование ОГВ/ОМСУ: Министерство природных ресурсов и экологии Алтайского края</p> <p>Земельный участок полностью расположен в границах зоны с реестровым номером 22:43-6.132 от 17.10.2017, ограничение использования земельного участка в пределах зоны: Ограничения использования территории водоохраной зоны (ВЗ) определены ч. 15, 16 ст. 65 Водного кодекса РФ от 03.06.2006 N 74-ФЗ, вид/наименование: Водоохранная зона р. Ануй, МО Тополинский сельсовет п. Тог-Алтай, с. Топольное, МО Солонешенский сельсовет с. Искра, с. Солонешное, МО Сибирячихинский сельсовет п. Ануйский, п. Садовый, с. Сибирячиха, МО Березовский сельсовет с. Березовка, тип: Водоохранная зона, индекс: -, решения: 1. дата решения: 10.01.2009, номер решения: 17, наименование ОГВ/ОМСУ: Правительство Российской Федерации 2. дата решения: 03.06.2006, номер решения: 74-ФЗ, наименование ОГВ/ОМСУ: Государственная Дума Российской Федерации 3. дата решения: 10.10.2017, номер решения: 1663, наименование ОГВ/ОМСУ: Министерство природных ресурсов и экологии Алтайского края 4. дата решения: 02.10.2017, номер решения: 335/10-17, наименование ОГВ/ОМСУ: ООО "Центр инженерных технологий" 5. дата решения: 02.10.2017, номер решения: б/н, наименование ОГВ/ОМСУ: ООО "Центр инженерных технологий" 6. дата решения: 26.09.2017, номер решения: б/н, наименование ОГВ/ОМСУ: Министерство природных ресурсов и экологии Алтайского края 7. дата решения: 13.10.2017, номер решения: б/н, наименование ОГВ/ОМСУ: Министерство природных ресурсов и экологии Алтайского края</p> |                          |
| Сведения о том, что земельный участок расположен в границах особой экономической зоны, территории опережающего развития, зоны территориального развития в Российской Федерации, игорной зоны: |                           | данные отсутствуют   |                          |

|  |   |                   |
|--|---|-------------------|
| <br>ДОКУМЕНТ ПОДПИСАН<br>ЭЛЕКТРОННОЙ ПОДПИСЬЮ | Сертификат: 009F0BDC181A023B64597F1E2579BEFB50<br>Владелец: ФЕДЕРАЛЬНАЯ СЛУЖБА ГОСУДАРСТВЕННОЙ<br>РЕГИСТРАЦИИ, КАДАСТРА И КАРТОГРАФИИ<br>Действителен: с 02.08.2024 по 26.10.2025 | инициалы, фамилия |
| полное наименование должности  |   |                   |

|   |                           |   |                          |
|---|---------------------------|---|--------------------------|
| Земельный участок   |                           |   |                          |
| вид объекта недвижимости  |                           |   |                          |
| Лист № 3 раздела 1  | Всего листов раздела 1: 5 | Всего разделов: 5   | Всего листов выписки: 10 |
| 04.12.2024г. № КУВИ-001/2024-293979071  |                           |   |                          |
| Кадастровый номер:  |                           | 22:43:000000:496  |                          |
| Сведения о том, что земельный участок расположен в границах особо охраняемой природной территории, Байкальской природной территории и ее экологических зон, лесопарковом зеленом поясе, охотничьего угодья, лесничества:  |                           | данные отсутствуют  |                          |
| Сведения о расположении земельного участка и (или) расположенного на нем объекта недвижимости в границах территории, в отношении которой принято решение о резервировании земель для государственных или муниципальных нужд:  |                           | данные отсутствуют  |                          |
| Сведения о результатах проведения государственного земельного надзора:  |                           | данные отсутствуют  |                          |
| Сведения о расположении земельного участка в границах территории, в отношении которой утвержден проект межевания территории:  |                           | данные отсутствуют  |                          |
| Условный номер земельного участка:  |                           | данные отсутствуют  |                          |
| Сведения о принятии акта и (или) заключении договора, предусматривающих предоставление в соответствии с земельным законодательством исполнительным органом государственной власти или органом местного самоуправления, находящегося в государственной или муниципальной собственности земельного участка для строительства наемного дома социального использования или наемного дома коммерческого использования: |                           | данные отсутствуют  |                          |
| Сведения о том, что земельный участок или земельные участки образованы на основании решения об изъятии земельного участка и (или) расположенного на нем объекта недвижимости для государственных или муниципальных нужд:  |                           | данные отсутствуют  |                          |
| Сведения о том, что земельный участок образован из земель или земельного участка, государственная собственность на которые не разграничена:   |                           | Земельный участок образован из земель или земельного участка, государственная собственность на которые не разграничена. В соответствии с Федеральным законом от 25 октября 2001 г. № 137-ФЗ "О введении в действие Земельного кодекса Российской Федерации" орган Администрации Солонешенского района уполномочен на распоряжение таким земельным участком. |                          |
| Сведения о наличии земельного спора о местоположении границ земельных участков:   |                           | данные отсутствуют  |                          |
| Статус записи об объекте недвижимости:  |                           | Сведения об объекте недвижимости имеют статус "актуальные"  |                          |
| Особые отметки:   |                           | Сведения об ограничениях права на объект недвижимости, обременениях данного объекта, не   |                          |



ДОКУМЕНТ ПОДПИСАН  
ЭЛЕКТРОННОЙ ПОДПИСЬЮ

Сертификат: 009F0BDC181A023B64597F1E2579BEFB50

Владелец: ФЕДЕРАЛЬНАЯ СЛУЖБА ГОСУДАРСТВЕННОЙ  
РЕГИСТРАЦИИ, КАДАСТРА И КАРТОГРАФИИ  
Действителен: с 02.08.2024 по 26.10.2025

полное наименование должности

инициалы, фамилия



## Земельный участок

вид объекта недвижимости

Лист № 4 раздела 1

Всего листов раздела 1: 5

Всего разделов: 5

Всего листов выписки: 10

04.12.2024г. № КУВИ-001/2024-293979071

Кадастровый номер:

22:43:000000:496

зарегистрированных в реестре прав, ограничений прав и обременений недвижимого имущества: вид ограничения (обременения): ограничения прав на земельный участок, предусмотренные статьей 56 Земельного кодекса Российской Федерации; срок действия: с 19.06.2024; реквизиты документа-основания: водный кодекс Российской Федерации от 03.06.2006 № 74-ФЗ выдан: Государственная Дума Российской Федерации; постановление «Об утверждении правил установления на местности границ водоохранннх зон и границ прибрежных защитных полос водных объектов» от 10.01.2009 № 17 выдан: Правительство Российской Федерации; приказ об установлении местоположения береговых линий (границ водных объектов) границ водоохраннх зон и прибрежных защитных полос на водных объектах в границах земель Солонешенского района Алтайского края от 10.10.2017 № 1663 выдан: Министерство природных ресурсов и экологии Алтайского края; письмо о точности определения координат и топографической основе от 02.10.2017 № 335/10-17 выдан: ООО "Центр инженерных технологий"; карта (план), прибрежная защитная полоса р. Ануй, МО Тополинский сельсовет п. Тог-Алтай, с. Топольное, МО Солонешенский сельсовет с. Искра, с. Солонешное, МО Сибирячихинский сельсовет п. Ануйский, п. Садовый, с. Сибирячиха, МО Березовский сельсовет с. Березовка от 02.10.2017 № б/н выдан: ООО "Центр инженерных технологий"; доверенность от 26.09.2017 № б/н выдан: Министерство природных ресурсов и экологии Алтайского края; сопроводительное письмо от 13.10.2017 № б/н выдан: Министерство природных ресурсов и экологии Алтайского края. вид ограничения (обременения): ограничения прав на земельный участок, предусмотренные статьей 56 Земельного кодекса Российской Федерации; срок действия: с 19.06.2024; реквизиты документа-основания: постановление «Об утверждении правил установления на местности границ водоохраннх зон и границ прибрежных защитных полос водных объектов» от 10.01.2009 № 17 выдан: Правительство Российской Федерации; водный кодекс Российской Федерации от 03.06.2006 № 74-ФЗ выдан: Государственная Дума Российской Федерации; приказ об установлении местоположения береговых линий (границ водных объектов) границ водоохраннх зон и прибрежных защитных полос на водных объектах в границах земель Солонешенского района Алтайского края от 10.10.2017 № 1663 выдан: Министерство природных ресурсов и экологии Алтайского края; письмо о точности определения координат и топографической основе от 02.10.2017 № 335/10-17 выдан: ООО "Центр инженерных технологий"; карта (план), водоохранная зона р. Ануй, МО Тополинский сельсовет п. Тог-Алтай, с. Топольное, МО Солонешенский сельсовет с. Искра, с. Солонешное, МО Сибирячихинский сельсовет п. Ануйский, п. Садовый, с. Сибирячиха, МО Березовский сельсовет с. Березовка от 02.10.2017 № б/н выдан: ООО



ДОКУМЕНТ ПОДПИСАН  
ЭЛЕКТРОННОЙ ПОДПИСЬЮ

Сертификат: 009F0BDC181A023B64597F1E2579BEFB50

Владелец: ФЕДЕРАЛЬНАЯ СЛУЖБА ГОСУДАРСТВЕННОЙ  
РЕГИСТРАЦИИ, КАДАСТРА И КАРТОГРАФИИ  
Действителен: с 02.08.2024 по 26.10.2025

полное наименование должности

инициалы, фамилия

|  |                           |   |                          |
|--|---------------------------|---|--------------------------|
| Земельный участок                      |                           |   |                          |
| вид объекта недвижимости               |                           |   |                          |
| Лист № 5 раздела 1                     | Всего листов раздела 1: 5 | Всего разделов: 5   | Всего листов выписки: 10 |
| 04.12.2024г. № КУВИ-001/2024-293979071 |                           |   |                          |
| Кадастровый номер:                     |                           | 22:43:000000:496  |                          |
|  |                           | "Центр инженерных технологий"; доверенность от 26.09.2017 № б/н выдан: Министерство природных ресурсов и экологии Алтайского края; сопроводительное письмо от 13.10.2017 № б/н выдан: Министерство природных ресурсов и экологии Алтайского края. Земельный участок подлежит снятию с государственного кадастрового учета по истечении пяти лет со дня его государственного кадастрового учета, если на него не будут зарегистрированы права. Сведения, необходимые для заполнения разделов: 2 - Сведения о зарегистрированных правах; 4 - Сведения о частях земельного участка, отсутствуют. |                          |
| Получатель выписки:                    |                           | Администрация Солонешенского района Алтайского края   |                          |

|                               |   |  |
|-------------------------------|---|--|
|                               | <br>ДОКУМЕНТ ПОДПИСАН<br>ЭЛЕКТРОННОЙ ПОДПИСЬЮ<br>Сертификат: 009F0BDC181A023B64597F1E2579BEFB50<br>Владелец: ФЕДЕРАЛЬНАЯ СЛУЖБА ГОСУДАРСТВЕННОЙ<br>РЕГИСТРАЦИИ, КАДАСТРА И КАРТОГРАФИИ<br>Действителен: с 02.08.2024 по 26.10.2025 |  |
| полное наименование должности | инициалы, фамилия   |  |

Выписка из Единого государственного реестра недвижимости об объекте недвижимости

Описание местоположения земельного участка


|                          |  |  |  |
|--------------------------|--|--|--|
| Земельный участок        |  |  |  |
| вид объекта недвижимости |  |  |  |

|                    |                           |                   |                          |
|--------------------|---------------------------|-------------------|--------------------------|
| Лист № 1 раздела 3 | Всего листов раздела 3: 1 | Всего разделов: 5 | Всего листов выписки: 10 |
|--------------------|---------------------------|-------------------|--------------------------|

04.12.2024г. № КУВИ-001/2024-293979071


Кадастровый номер: 22:43:000000:496

План (чертеж, схема) земельного участка



Масштаб 1:500      Условные обозначения:

|                               |                   |
|-------------------------------|-------------------|
| полное наименование должности | инициалы, фамилия |
|-------------------------------|-------------------|



ДОКУМЕНТ ПОДПИСАН  
ЭЛЕКТРОННОЙ ПОДПИСЬЮ


Сертификат: 009F0BDC181A023B64597F1E2579BEFB50  
Владелец: ФЕДЕРАЛЬНАЯ СЛУЖБА ГОСУДАРСТВЕННОЙ  
РЕГИСТРАЦИИ, КАДАСТРА И КАРТОГРАФИИ  
Действителен: с 02.08.2024 по 26.10.2025

## Выписка из Единого государственного реестра недвижимости об объекте недвижимости

## Описание местоположения земельного участка

|  |                             |                   |                          |
|--|-----------------------------|-------------------|--------------------------|
| Земельный участок                      |                             |                   |                          |
| вид объекта недвижимости               |                             |                   |                          |
| Лист № 1 раздела 3.1                   | Всего листов раздела 3.1: 1 | Всего разделов: 5 | Всего листов выписки: 10 |
| 04.12.2024г. № КУВИ-001/2024-293979071 |                             |                   |                          |
| Кадастровый номер:                     |                             | 22:43:000000:496  |                          |

| Описание местоположения границ земельного участка |             |          |                   |                              |                                   |                                     |   |
|---|-------------|----------|-------------------|------------------------------|-----------------------------------|-------------------------------------|---|
| № п/п   | Номер точки |          | Дирекционный угол | Горизонтальное проложение, м | Описание закрепления на местности | Кадастровые номера смежных участков | Сведения об адресах правообладателей смежных земельных участков               |
|   | начальная   | конечная |                   |                              |                                   |                                     |   |
| 1   | 2           | 3        | 4                 | 5                            | 6                                 | 7                                   | 8   |
| 1   | 1.1.1       | 1.1.2    | 58°53.4`          | 28.28                        | данные отсутствуют                | 22:43:080002:1563(3)                | данные отсутствуют  |
| 2   | 1.1.2       | 1.1.3    | 139°14.0`         | 30.94                        | данные отсутствуют                | данные отсутствуют                  | данные отсутствуют  |
| 3   | 1.1.3       | 1.1.4    | 238°20.0`         | 16.1                         | данные отсутствуют                | 22:43:080007:3                      | Россия, Алтайский кр., Солонешенский район, с. Солонешное, ул. Паршина, д. 20 |
| 4   | 1.1.4       | 1.1.5    | 238°30.3`         | 8.69                         | данные отсутствуют                | данные отсутствуют                  | данные отсутствуют  |
| 5   | 1.1.5       | 1.1.6    | 237°52.1`         | 1.94                         | данные отсутствуют                | 22:43:080007:60                     | данные отсутствуют  |
| 6   | 1.1.6       | 1.1.7    | 239°17.8`         | 10.16                        | данные отсутствуют                | данные отсутствуют                  | данные отсутствуют  |
| 7   | 1.1.7       | 1.1.1    | 335°15.2`         | 30.86                        | данные отсутствуют                | данные отсутствуют                  | данные отсутствуют  |

|                               |   |                   |
|-------------------------------|---|-------------------|
| полное наименование должности | <br>ДОКУМЕНТ ПОДПИСАН<br>ЭЛЕКТРОННОЙ ПОДПИСЬЮ  | инициалы, фамилия |
|                               | Сертификат: 009F0BDC181A023B64597F1E2579BEFB50<br>Владелец: ФЕДЕРАЛЬНАЯ СЛУЖБА ГОСУДАРСТВЕННОЙ<br>РЕГИСТРАЦИИ, КАДАСТРА И КАРТОГРАФИИ<br>Действителен: с 02.08.2024 по 26.10.2025 |                   |

## Выписка из Единого государственного реестра недвижимости об объекте недвижимости

## Описание местоположения земельного участка

|  |                             |                   |                          |
|--|-----------------------------|-------------------|--------------------------|
| Земельный участок                      |                             |                   |                          |
| вид объекта недвижимости               |                             |                   |                          |
| Лист № 1 раздела 3.2                   | Всего листов раздела 3.2: 1 | Всего разделов: 5 | Всего листов выписки: 10 |
| 04.12.2024г. № КУВИ-001/2024-293979071 |                             |                   |                          |
| Кадастровый номер:                     |                             | 22:43:000000:496  |                          |

| Сведения о характерных точках границы земельного участка |               |            |                                   |   |
|--|---------------|------------|-----------------------------------|---|
| Система координат МСК-22, зона 3                         |               |            |                                   |   |
| Номер точки  | Координаты, м |            | Описание закрепления на местности | Средняя квадратичная погрешность определения координат характерных точек границ земельного участка, м |
|  | X             | Y          |                                   |   |
| 1  | 2             | 3          | 4                                 | 5   |
| 1  | 389048.01     | 3240213.04 | деревянный кол                    | 0.1   |
| 2  | 389019.98     | 3240225.96 | деревянный кол                    | 0.1   |
| 3  | 389025.17     | 3240234.7  | Столб деревянный                  | 0.1   |
| 4  | 389026.2      | 3240236.34 | Столб деревянный                  | 0.1   |
| 5  | 389030.74     | 3240243.75 | Столб деревянный                  | 0.1   |
| 6  | 389039.19     | 3240257.45 | Столб деревянный                  | 0.1   |
| 7  | 389062.62     | 3240237.25 | деревянный кол                    | 0.1   |
| 1  | 389048.01     | 3240213.04 | деревянный кол                    | 0.1   |



ДОКУМЕНТ ПОДПИСАН  
ЭЛЕКТРОННОЙ ПОДПИСЬЮ

Сертификат: 009F0BDC181A023B64597F1E2579BEFB50

Владелец: ФЕДЕРАЛЬНАЯ СЛУЖБА ГОСУДАРСТВЕННОЙ

РЕГИСТРАЦИИ, КАДАСТРА И КАРТОГРАФИИ

Действителен: с 02.08.2024 по 26.10.2025

полное наименование должности

инициалы, фамилия

Выписка из Единого государственного реестра недвижимости об объекте недвижимости  
Сведения о частях земельного участка

|  |                             |                   |                          |
|--|-----------------------------|-------------------|--------------------------|
| Земельный участок                      |                             |                   |                          |
| вид объекта недвижимости               |                             |                   |                          |
| Лист № 1 раздела 4.1                   | Всего листов раздела 4.1: 2 | Всего разделов: 5 | Всего листов выписки: 10 |
| 04.12.2024г. № КУВИ-001/2024-293979071 |                             |                   |                          |
| Кадастровый номер:                     |                             | 22:43:000000:496  |                          |

| Учетный номер части | Площадь, м2 | Содержание ограничения в использовании или ограничения права на объект недвижимости или обременения объекта недвижимости   |
|---------------------|-------------|--|
| 1                   | 2           | 3  |
|                     | Весь        | вид ограничения (обременения): ограничения прав на земельный участок, предусмотренные статьей 56 Земельного кодекса Российской Федерации; Срок действия: не установлен; реквизиты документа-основания: водный кодекс Российской Федерации от 03.06.2006 № 74-ФЗ выдан: Государственная Дума Российской Федерации; постановление «Об утверждении правил установления на местности границ водоохранных зон и границ прибрежных защитных полос водных объектов» от 10.01.2009 № 17 выдан: Правительство Российской Федерации; приказ об установлении местоположения береговых линий (границ водных объектов) границ водоохранных зон и прибрежных защитных полос на водных объектах в границах земель Солонешенского района Алтайского края от 10.10.2017 № 1663 выдан: Министерство природных ресурсов и экологии Алтайского края; письмо о точности определения координат и топографической основе от 02.10.2017 № 335/10-17 выдан: ООО "Центр инженерных технологий"; карта (план), прибрежная защитная полоса р. Ануй, МО Тополинский сельсовет п. Тог-Алтай, с. Топольное, МО Солонешенский сельсовет с. Искра, с. Солонешное, МО Сибирячихинский сельсовет п. Ануйский, п. Садовый, с. Сибирячиха, МО Березовский сельсовет с. Березовка от 02.10.2017 № б/н выдан: ООО "Центр инженерных технологий"; доверенность от 26.09.2017 № б/н выдан: Министерство природных ресурсов и экологии Алтайского края; сопроводительное письмо от 13.10.2017 № б/н выдан: Министерство природных ресурсов и экологии Алтайского края; Содержание ограничения (обременения): Ограничения использования территории прибрежной защитной полосы (ПЗП) определены ч. 15, 16, 17 ст. 65 Водного кодекса РФ от 03.06.2006 N 74-ФЗ; Реестровый номер границы: 22:43-6.140; Вид объекта реестра границ: Зона с особыми условиями использования территории; Вид зоны по документу: Прибрежная защитная полоса р. Ануй, МО Тополинский сельсовет п. Тог-Алтай, с. Топольное, МО Солонешенский сельсовет с. Искра, с. Солонешное, МО Сибирячихинский сельсовет п. Ануйский, п. Садовый, с. Сибирячиха, МО Березовский сельсовет с. Березовка; Тип зоны: Прибрежная защитная полоса; Индекс: - |
|                     | Весь        | вид ограничения (обременения): ограничения прав на земельный участок, предусмотренные статьей 56 Земельного кодекса Российской Федерации; Срок действия: не установлен; реквизиты документа-основания: постановление «Об утверждении правил установления на местности границ водоохранных зон и границ прибрежных защитных полос водных объектов» от 10.01.2009 № 17 выдан: Правительство Российской Федерации; водный кодекс Российской Федерации от 03.06.2006 № 74-ФЗ выдан: Государственная Дума Российской Федерации; приказ об установлении местоположения береговых линий (границ водных  |



ДОКУМЕНТ ПОДПИСАН  
ЭЛЕКТРОННОЙ ПОДПИСЬЮ

Сертификат: 009F0BDC181A023B64597F1E2579BEFB50

Владелец: ФЕДЕРАЛЬНАЯ СЛУЖБА ГОСУДАРСТВЕННОЙ  
РЕГИСТРАЦИИ, КАДАСТРА И КАРТОГРАФИИ  
Действителен: с 02.08.2024 по 26.10.2025

полное наименование должности

инициалы, фамилия

|  |                             |   |                          |
|--|-----------------------------|---|--------------------------|
| Земельный участок                      |                             |   |                          |
| вид объекта недвижимости               |                             |   |                          |
| Лист № 2 раздела 4.1                   | Всего листов раздела 4.1: 2 | Всего разделов: 5   | Всего листов выписки: 10 |
| 04.12.2024г. № КУВИ-001/2024-293979071 |                             |   |                          |
| Кадастровый номер:                     |                             | 22:43:000000:496  |                          |
|  |                             | <p>объектов) границ водоохранных зон и прибрежных защитных полос на водных объектах в границах земель Солонешенского района Алтайского края от 10.10.2017 № 1663 выдан: Министерство природных ресурсов и экологии Алтайского края; письмо о точности определения координат и топографической основе от 02.10.2017 № 335/10-17 выдан: ООО "Центр инженерных технологий"; карта (план), водоохранная зона р. Ануй, МО Тополинский сельсовет п. Тог-Алтай, с. Топольное, МО Солонешенский сельсовет с. Искра, с. Солонешное, МО Сибирячихинский сельсовет п. Ануйский, п. Садовый, с. Сибирячиха, МО Березовский сельсовет с. Березовка от 02.10.2017 № б/н выдан: ООО "Центр инженерных технологий"; доверенность от 26.09.2017 № б/н выдан: Министерство природных ресурсов и экологии Алтайского края; сопроводительное письмо от 13.10.2017 № б/н выдан: Министерство природных ресурсов и экологии Алтайского края; Содержание ограничения (обременения): Ограничения использования территории водоохраной зоны (ВЗ) определены ч. 15, 16 ст. 65 Водного кодекса РФ от 03.06.2006 N 74-ФЗ; Реестровый номер границы: 22:43-6.132; Вид объекта реестра границ: Зона с особыми условиями использования территории; Вид зоны по документу: Водоохранная зона р. Ануй, МО Тополинский сельсовет п. Тог-Алтай, с. Топольное, МО Солонешенский сельсовет с. Искра, с. Солонешное, МО Сибирячихинский сельсовет п. Ануйский, п. Садовый, с. Сибирячиха, МО Березовский сельсовет с. Березовка; Тип зоны: Водоохранная зона; Индекс: -</p> |                          |

|   |   |                   |
|---|---|-------------------|
|  | ДОКУМЕНТ ПОДПИСАН<br>ЭЛЕКТРОННОЙ ПОДПИСЬЮ   |                   |
| Сертификат: 009F0BDC181A023B64597F1E2579BEFB50                                      | Владелец: ФЕДЕРАЛЬНАЯ СЛУЖБА ГОСУДАРСТВЕННОЙ<br>РЕГИСТРАЦИИ, КАДАСТРА И КАРТОГРАФИИ | инициалы, фамилия |
| полное наименование должности   | Действителен: с 02.08.2024 по 26.10.2025  |                   |

Филиал публично-правовой компании "Роскадастр" по Алтайскому краю  
полное наименование органа регистрации прав

Выписка из Единого государственного реестра недвижимости об объекте недвижимости

Сведения о характеристиках объекта недвижимости

В Единый государственный реестр недвижимости внесены следующие сведения:

Раздел 1 Лист 1

|   |   |                   |                         |
|---|---|-------------------|-------------------------|
| Земельный участок   |   |                   |                         |
| вид объекта недвижимости  |   |                   |                         |
| Лист № 1 раздела 1  | Всего листов раздела 1: 3   | Всего разделов: 4 | Всего листов выписки: 6 |
| 02.12.2024г. № КУВИ-001/2024-291620836  |   |                   |                         |
| Кадастровый номер:  | 22:43:010001:954  |                   |                         |
| Номер кадастрового квартала:  | 22:43:010001  |                   |                         |
| Дата присвоения кадастрового номера:  | 22.08.2019  |                   |                         |
| Ранее присвоенный государственный учетный номер:  | данные отсутствуют  |                   |                         |
| Местоположение:   | Российская Федерация, Алтайский край, Солонешенский район, с. Березовка, в 4 м. на восток от участка с кадастровым номером №22:43:010001:932. |                   |                         |
| Площадь:  | 1130 +/- 294  |                   |                         |
| Кадастровая стоимость, руб.:  | 1446.4  |                   |                         |
| Кадастровые номера расположенных в пределах земельного участка объектов недвижимости:   | данные отсутствуют  |                   |                         |
| Кадастровые номера объектов недвижимости, из которых образован объект недвижимости:   | данные отсутствуют  |                   |                         |
| Кадастровые номера образованных объектов недвижимости:  | данные отсутствуют  |                   |                         |
| Категория земель:   | Земли населенных пунктов  |                   |                         |
| Виды разрешенного использования:  | для ведения личного подсобного хозяйства на полевых участках. Код (1.8)   |                   |                         |
| Сведения о кадастровом инженере:  | Меркулов Антон Иванович, дата завершения кадастровых работ: 15.08.2019  |                   |                         |
| Сведения о лесах, водных объектах и об иных природных объектах, расположенных в пределах земельного участка:  | данные отсутствуют  |                   |                         |
| Сведения о том, что земельный участок полностью расположен в границах зоны с особыми условиями использования территории, территории объекта культурного наследия, публичного сервитута:       | данные отсутствуют  |                   |                         |
| Сведения о том, что земельный участок расположен в границах особой экономической зоны, территории опережающего развития, зоны территориального развития в Российской Федерации, игровой зоны: | данные отсутствуют  |                   |                         |



ДОКУМЕНТ ПОДПИСАН  
ЭЛЕКТРОННОЙ ПОДПИСЬЮ

Сертификат: 009F0BDC181A023B64597F1E2579BEFB50

Владелец: ФЕДЕРАЛЬНАЯ СЛУЖБА ГОСУДАРСТВЕННОЙ  
РЕГИСТРАЦИИ, КАДАСТРА И КАРТОГРАФИИ  
Действителен: с 02.08.2024 по 26.10.2025

полное наименование должности

инициалы, фамилия



|   |                           |   |                         |
|---|---------------------------|---|-------------------------|
| Земельный участок   |                           |   |                         |
| вид объекта недвижимости  |                           |   |                         |
| Лист № 2 раздела 1  | Всего листов раздела 1: 3 | Всего разделов: 4   | Всего листов выписки: 6 |
| 02.12.2024г. № КУВИ-001/2024-291620836  |                           |   |                         |
| Кадастровый номер:  |                           | 22:43:010001:954  |                         |
| Сведения о том, что земельный участок расположен в границах особо охраняемой природной территории, Байкальской природной территории и ее экологических зон, лесопарковом зеленом поясе, охотничьего угодья, лесничества:  |                           | данные отсутствуют  |                         |
| Сведения о расположении земельного участка и (или) расположенного на нем объекта недвижимости в границах территории, в отношении которой принято решение о резервировании земель для государственных или муниципальных нужд:  |                           | данные отсутствуют  |                         |
| Сведения о результатах проведения государственного земельного надзора:  |                           | данные отсутствуют  |                         |
| Сведения о расположении земельного участка в границах территории, в отношении которой утвержден проект межевания территории:  |                           | данные отсутствуют  |                         |
| Условный номер земельного участка:  |                           | данные отсутствуют  |                         |
| Сведения о принятии акта и (или) заключении договора, предусматривающих предоставление в соответствии с земельным законодательством исполнительным органом государственным органом власти или органом местного самоуправления, находящегося в государственной или муниципальной собственности земельного участка для строительства наемного дома социального использования или наемного дома коммерческого использования: |                           | данные отсутствуют  |                         |
| Сведения о том, что земельный участок или земельные участки образованы на основании решения об изъятии земельного участка и (или) расположенного на нем объекта недвижимости для государственных или муниципальных нужд:  |                           | данные отсутствуют  |                         |
| Сведения о том, что земельный участок образован из земель или земельного участка, государственная собственность на которые не разграничена:   |                           | данные отсутствуют  |                         |
| Сведения о наличии земельного спора о местоположении границ земельных участков:   |                           | данные отсутствуют  |                         |
| Статус записи об объекте недвижимости:  |                           | Сведения об объекте недвижимости имеют статус "актуальные"  |                         |
| Особые отметки:   |                           | Сведения, необходимые для заполнения разделов: 2 - Сведения о зарегистрированных правах; 4 - Сведения о частях земельного участка, отсутствуют. |                         |



ДОКУМЕНТ ПОДПИСАН  
ЭЛЕКТРОННОЙ ПОДПИСЬЮ

Сертификат: 009F0BDC181A023B64597F1E2579BEFB50

Владелец: ФЕДЕРАЛЬНАЯ СЛУЖБА ГОСУДАРСТВЕННОЙ

РЕГИСТРАЦИИ, КАДАСТРА И КАРТОГРАФИИ

Действителен: с 02.08.2024 по 26.10.2025

полное наименование должности

инициалы, фамилия

|  |                           |   |                         |
|--|---------------------------|---|-------------------------|
| Земельный участок                      |                           |   |                         |
| вид объекта недвижимости               |                           |   |                         |
| Лист № 3 раздела 1                     | Всего листов раздела 1: 3 | Всего разделов: 4                                   | Всего листов выписки: 6 |
| 02.12.2024г. № КУВИ-001/2024-291620836 |                           |   |                         |
| Кадастровый номер:                     |                           | 22:43:010001:954                                    |                         |
| Получатель выписки:                    |                           | Администрация Солонешенского района Алтайского края |                         |

|                               |   |                   |
|-------------------------------|---|-------------------|
| полное наименование должности | <br>ДОКУМЕНТ ПОДПИСАН<br>ЭЛЕКТРОННОЙ ПОДПИСЬЮ<br>Сертификат: 009F0BDC181A023B64597F1E2579BEFB50<br>Владелец: ФЕДЕРАЛЬНАЯ СЛУЖБА ГОСУДАРСТВЕННОЙ<br>РЕГИСТРАЦИИ, КАДАСТРА И КАРТОГРАФИИ<br>Действителен: с 02.08.2024 по 26.10.2025 | инициалы, фамилия |
|                               |   |                   |


Выписка из Единого государственного реестра недвижимости об объекте недвижимости  
Описание местоположения земельного участка

|                          |  |  |  |
|--------------------------|--|--|--|
| Земельный участок        |  |  |  |
| вид объекта недвижимости |  |  |  |

|                    |                           |                   |                         |
|--------------------|---------------------------|-------------------|-------------------------|
| Лист № 1 раздела 3 | Всего листов раздела 3: 1 | Всего разделов: 4 | Всего листов выписки: 6 |
|--------------------|---------------------------|-------------------|-------------------------|

|  |                  |
|--|------------------|
| 02.12.2024г. № КУВИ-001/2024-291620836 |                  |
| Кадастровый номер:                     | 22:43:010001:954 |

План (чертеж, схема) земельного участка



|               |                       |  |  |
|---------------|-----------------------|--|--|
| Масштаб 1:600 | Условные обозначения: |  |  |
|---------------|-----------------------|--|--|

|                               |   |                   |
|-------------------------------|---|-------------------|
| полное наименование должности | <br>ДОКУМЕНТ ПОДПИСАН<br>ЭЛЕКТРОННОЙ ПОДПИСЬЮ<br>Сертификат: 009F0BDC181A023B64597F1E2579BEFB50<br>Владелец: ФЕДЕРАЛЬНАЯ СЛУЖБА ГОСУДАРСТВЕННОЙ<br>РЕГИСТРАЦИИ, КАДАСТРА И КАРТОГРАФИИ<br>Действителен: с 02.08.2024 по 26.10.2025 | инициалы, фамилия |
|-------------------------------|---|-------------------|

## Выписка из Единого государственного реестра недвижимости об объекте недвижимости

## Описание местоположения земельного участка

|  |                             |                   |                         |
|--|-----------------------------|-------------------|-------------------------|
| Земельный участок                      |                             |                   |                         |
| вид объекта недвижимости               |                             |                   |                         |
| Лист № 1 раздела 3.1                   | Всего листов раздела 3.1: 1 | Всего разделов: 4 | Всего листов выписки: 6 |
| 02.12.2024г. № КУВИ-001/2024-291620836 |                             |                   |                         |
| Кадастровый номер:                     |                             | 22:43:010001:954  |                         |

| Описание местоположения границ земельного участка |             |          |                   |                              |                                   |                                     |   |
|---|-------------|----------|-------------------|------------------------------|-----------------------------------|-------------------------------------|---|
| № п/п   | Номер точки |          | Дирекционный угол | Горизонтальное проложение, м | Описание закрепления на местности | Кадастровые номера смежных участков | Сведения об адресах правообладателей смежных земельных участков   |
|   | начальная   | конечная |                   |                              |                                   |                                     |   |
| 1   | 2           | 3        | 4                 | 5                            | 6                                 | 7                                   | 8   |
| 1   | 1.1.1       | 1.1.2    | 57°4.9`           | 24.69                        | данные отсутствуют                | данные отсутствуют                  | данные отсутствуют  |
| 2   | 1.1.1       | 1.1.1    |                   |                              | данные отсутствуют                | 22:43:010001:1268                   | данные отсутствуют  |
| 3   | 1.1.2       | 1.1.3    | 140°47.0`         | 65.89                        | данные отсутствуют                | данные отсутствуют                  | данные отсутствуют  |
| 4   | 1.1.3       | 1.1.4    | 231°24.3`         | 8.3                          | данные отсутствуют                | данные отсутствуют                  | данные отсутствуют  |
| 5   | 1.1.4       | 1.1.5    | 236°32.6`         | 4.1                          | данные отсутствуют                | 22:43:010106:21                     | zykovaekaterina946@gmail.com, 659682, Россия, Алтайский край, Солонешенский район, с. Берёзовка, ул. Берёзовая, д. 2, кв. 1 |
| 6   | 1.1.5       | 1.1.6    | 324°19.5`         | 37.23                        | данные отсутствуют                | 22:43:010106:21                     | zykovaekaterina946@gmail.com, 659682, Россия, Алтайский край, Солонешенский район, с. Берёзовка, ул. Берёзовая, д. 2, кв. 1 |
| 7   | 1.1.6       | 1.1.7    | 237°36.5`         | 14.19                        | данные отсутствуют                | 22:43:010106:21                     | zykovaekaterina946@gmail.com, 659682, Россия, Алтайский край, Солонешенский район, с. Берёзовка, ул. Берёзовая, д. 2, кв. 1 |
| 8   | 1.1.7       | 1.1.1    | 320°2.8`          | 29.26                        | данные отсутствуют                | 22:43:010001:938(1)                 | данные отсутствуют  |



ДОКУМЕНТ ПОДПИСАН  
ЭЛЕКТРОННОЙ ПОДПИСЬЮ

Сертификат: 009F0BDC181A023B64597F1E2579BEFB50

Владелец: ФЕДЕРАЛЬНАЯ СЛУЖБА ГОСУДАРСТВЕННОЙ  
РЕГИСТРАЦИИ, КАДАСТРА И КАРТОГРАФИИ  
Действителен: с 02.08.2024 по 26.10.2025

полное наименование должности

инициалы, фамилия

## Выписка из Единого государственного реестра недвижимости об объекте недвижимости

## Описание местоположения земельного участка

|  |                             |                   |                         |
|--|-----------------------------|-------------------|-------------------------|
| Земельный участок                      |                             |                   |                         |
| вид объекта недвижимости               |                             |                   |                         |
| Лист № 1 раздела 3.2                   | Всего листов раздела 3.2: 1 | Всего разделов: 4 | Всего листов выписки: 6 |
| 02.12.2024г. № КУВИ-001/2024-291620836 |                             |                   |                         |
| Кадастровый номер:                     |                             | 22:43:010001:954  |                         |

| Сведения о характерных точках границы земельного участка |               |            |                                   |   |
|--|---------------|------------|-----------------------------------|---|
| Система координат МСК-22, зона 3                         |               |            |                                   |   |
| Номер точки  | Координаты, м |            | Описание закрепления на местности | Средняя квадратичная погрешность определения координат характерных точек границ земельного участка, м |
|  | X             | Y          |                                   |   |
| 1  | 2             | 3          | 4                                 | 5   |
| 1  | 432755.05     | 3203297.47 | Столб деревянный                  | 2.5   |
| 2  | 432732.62     | 3203316.26 | Столб деревянный                  | 2.5   |
| 3  | 432740.22     | 3203328.24 | Столб деревянный                  | 2.5   |
| 4  | 432709.98     | 3203349.95 | Столб деревянный                  | 2.5   |
| 5  | 432712.24     | 3203353.37 | Столб деревянный                  | 2.5   |
| 6  | 432717.42     | 3203359.86 | Столб деревянный                  | 2.5   |
| 7  | 432768.47     | 3203318.2  | Столб деревянный                  | 2.5   |
| 1  | 432755.05     | 3203297.47 | Столб деревянный                  | 2.5   |

|  |   |  |                   |
|--|---|--|-------------------|
| полное наименование должности                  |  | ДОКУМЕНТ ПОДПИСАН                            | инициалы, фамилия |
|  |  | ЭЛЕКТРОННОЙ ПОДПИСЬЮ                         |                   |
| Сертификат: 009F0BDC181A023B64597F1E2579BEFB50 |   | Владелец: ФЕДЕРАЛЬНАЯ СЛУЖБА ГОСУДАРСТВЕННОЙ |                   |
| РЕГИСТРАЦИИ, КАДАСТРА И КАРТОГРАФИИ            |   | Действителен: с 02.08.2024 по 26.10.2025     |                   |