

## Извещение

Администрация Солонешенского района Алтайского края, в соответствии с пп.15 п.2 ст.39.6, пп.3 п.8 ст.39.8, ст.39.18 Земельного кодекса Российской Федерации, информирует о возможности предоставления земельного участка, находящегося в государственной собственности, гражданам в долгосрочную аренду сроком на 20 лет, земельного участка из земель государственной собственности (до разграничения прав), категория земель: земли населенных пунктов:

- с кадастровым номером 22:43:080105:343. Адрес: Российская Федерация, Алтайский край, муниципальный район Солонешенский, сельское поселение Тополинский сельсовет, с. Топольное, улица В. Табачкова, земельный участок 31 в. Вид разрешенного использования: для ведения личного подсобного хозяйства (приусадебный земельный участок). Площадь: 872 кв.м.

Заинтересованные в предоставлении земельного участка лица, имеют право ознакомиться с их более подробными кадастровыми характеристиками на официальном сайте Администрации района <https://soloneshnoe.gosuslugi.ru/> в разделе: главная, деятельность, в подразделе земельные и имущественные отношения, справочник: извещения по земельным отношениям и в бумажном виде в Администрации района. Заявления о намерении участвовать в аукционе по продаже земельного участка принимаются в течение тридцати дней со дня опубликования данного извещения: до 20 января 2025 года, включительно. Способы подачи заявлений: лично в Администрацию района, посредством почтовой связи на бумажном носителе, посредством отправки через личный кабинет Единого портала государственных или муниципальных услуг, путем направления электронного документа заверенного электронной цифровой подписью заявителя на официальную электронную почту Администрации района: [admsln@yandex.ru](mailto:admsln@yandex.ru). По всем вопросам обращаться в Администрацию района по адресу: 659690, Алтайский край, Солонешенский район, с. Солонешное, ул. Красноармейская, 15, кабинеты № 15, 17, в рабочие дни: понедельник – пятница, с 9.00 до 17.00, исключая обед с 13.00 до 13.50. Телефон для справок 8(38594)22-6-37.

**Филиал публично-правовой компании "Роскадастр" по Алтайскому краю**

полное наименование органа регистрации прав

**Выписка из Единого государственного реестра недвижимости об объекте недвижимости**

**Сведения о характеристиках объекта недвижимости**

На основании запроса от 20.12.2024, поступившего на рассмотрение 20.12.2024, сообщаем, что согласно записям Единого государственного реестра недвижимости:


Раздел 1 Лист 1

<b>Земельный участок</b>			
<b>вид объекта недвижимости</b>			

Лист № 1 раздела 1	Всего листов раздела 1: 4	Всего разделов: 7	Всего листов выписки: 12
--------------------	---------------------------	-------------------	--------------------------

20.12.2024г. № КУВИ-001/2024-308166539	
Кадастровый номер:	22:43:080105:343
Номер кадастрового квартала:	22:43:080105
Дата присвоения кадастрового номера:	13.11.2024

Ранее присвоенный государственный учетный номер:	данные отсутствуют
Адрес:	Российская Федерация, Алтайский край, муниципальный район Солонешенский, сельское поселение Тополинский сельсовет, село Топольное, улица В.Табачкова, земельный участок 31в
Площадь:	872 +/- 10
Кадастровая стоимость, руб.:	29011.44
Кадастровые номера расположенных в пределах земельного участка объектов недвижимости:	данные отсутствуют
Кадастровые номера объектов недвижимости, из которых образован объект недвижимости:	данные отсутствуют
Кадастровые номера образованных объектов недвижимости:	данные отсутствуют
Категория земель:	Земли населенных пунктов
Виды разрешенного использования:	для ведения личного подсобного хозяйства (приусадебный земельный участок)
Сведения о кадастровом инженерере:	Лабутина Тамара Андреевна, № 1655, в СРО Ассоциация "ОКИС", СНИЛС 11488659796, договор на выполнение кадастровых работ от 07.11.2024 № 103/24, дата завершения кадастровых работ: 12.11.2024
Сведения о лесах, водных объектах и об иных природных объектах, расположенных в пределах земельного участка:	данные отсутствуют

полное наименование должности	 ДОКУМЕНТ ПОДПИСАН ЭЛЕКТРОННОЙ ПОДПИСЬЮ	инициалы, фамилия
	Сертификат: 009F0BDC181A023B64597F1E2579BEFB50 Владелец: ФЕДЕРАЛЬНАЯ СЛУЖБА ГОСУДАРСТВЕННОЙ РЕГИСТРАЦИИ, КАДАСТРА И КАРТОГРАФИИ Действителен: с 02.08.2024 по 26.10.2025	

Земельный участок			
вид объекта недвижимости			
Лист № 2 раздела 1	Всего листов раздела 1: 4	Всего разделов: 7	Всего листов выписки: 12
20.12.2024г. № КУВИ-001/2024-308166539			
Кадастровый номер:		22:43:080105:343	
Сведения о том, что земельный участок полностью расположен в границах зоны с особыми условиями использования территории, территории объекта культурного наследия, публичного сервитута:		Земельный участок полностью расположен в границах зоны с реестровым номером 22:43-6.29 от 28.09.2016, ограничение использования земельного участка в пределах зоны: Содержание ограничений на территории зоны затопления приведено в ст. 67.1. Водного кодекса РФ от 03.06.2006 г. №74-ФЗ (с изменениями и дополнениями), вид/наименование: Граница зоны затопления с. Топольное Тополинского сельсовета Солонешенского района Алтайского края, тип: Иная зона с особыми условиями использования территории, решения: 1. дата решения: 03.08.2016, номер решения: 145-пр, наименование ОГВ/ОМСУ: Верхне-Обское бассейновое водное управление Федерального агентства водных ресурсов 2. дата решения: 16.08.2016, номер решения: 21, наименование ОГВ/ОМСУ: Верхне-Обское бассейновое водное управление Федерального агентства водных ресурсов 3. дата решения: 30.10.2015, номер решения: б/н, наименование ОГВ/ОМСУ: ООО "Компания Земпроект" 4. дата решения: 20.10.2016, номер решения: б/н, наименование ОГВ/ОМСУ: Иванова Анна Владимировна 5. дата решения: 20.10.2016, номер решения: б/н, наименование ОГВ/ОМСУ: Иванова Анна Владимировна	
Сведения о том, что земельный участок расположен в границах особой экономической зоны, территории опережающего развития, зоны территориального развития в Российской Федерации, игровой зоны:		данные отсутствуют	
Сведения о том, что земельный участок расположен в границах особо охраняемой природной территории, Байкальской природной территории и ее экологических зон, лесопарковом зеленом поясе, охотничьего угодья, лесничества:		данные отсутствуют	
Сведения о расположении земельного участка и (или) расположенного на нем объекта недвижимости в границах территории, в отношении которой принято решение о резервировании земель для государственных или муниципальных нужд:		данные отсутствуют	
Сведения о результатах проведения государственного земельного надзора:		данные отсутствуют	
Сведения о расположении земельного участка в границах территории, в отношении которой утвержден проект межевания территории:		данные отсутствуют	
Условный номер земельного участка:		данные отсутствуют	



ДОКУМЕНТ ПОДПИСАН  
ЭЛЕКТРОННОЙ ПОДПИСЬЮ

Сертификат: 009F0BDC181A023B64597F1E2579BEFB50

Владелец: ФЕДЕРАЛЬНАЯ СЛУЖБА ГОСУДАРСТВЕННОЙ  
РЕГИСТРАЦИИ, КАДАСТРА И КАРТОГРАФИИ  
Действителен: с 02.08.2024 по 26.10.2025

полное наименование должности

инициалы, фамилия

Земельный участок			
вид объекта недвижимости			
Лист № 3 раздела 1	Всего листов раздела 1: 4	Всего разделов: 7	Всего листов выписки: 12
20.12.2024г. № КУВИ-001/2024-308166539			
Кадастровый номер:		22:43:080105:343	
Сведения о принятии акта и (или) заключении договора, предусматривающих предоставление в соответствии с земельным законодательством исполнительным органом государственным органом власти или органом местного самоуправления, находящегося в государственной или муниципальной собственности земельного участка для строительства наемного дома социального использования или наемного дома коммерческого использования:		данные отсутствуют	
Сведения о том, что земельный участок или земельные участки образованы на основании решения об изъятии земельного участка и (или) расположенного на нем объекта недвижимости для государственных или муниципальных нужд:		данные отсутствуют	
Сведения о том, что земельный участок образован из земель или земельного участка, государственная собственность на которые не разграничена:		Земельный участок образован из земель или земельного участка, государственная собственность на которые не разграничена. В соответствии с Федеральным законом от 25 октября 2001 г. № 137-ФЗ "О введении в действие Земельного кодекса Российской Федерации" орган Администрации Солонешенского района Алтайского края уполномочен на распоряжение таким земельным участком.	
Сведения о наличии земельного спора о местоположении границ земельных участков:		данные отсутствуют	
Статус записи об объекте недвижимости:		Сведения об объекте недвижимости имеют статус "актуальные"	
Особые отметки:		Сведения об ограничениях права на объект недвижимости, обременениях данного объекта, не зарегистрированных в реестре прав, ограничений прав и обременений недвижимого имущества: вид ограничения (обременения): ограничения прав на земельный участок, предусмотренные статьей 56 Земельного кодекса Российской Федерации; срок действия: с 13.11.2024; реквизиты документа-основания: справка о балансовой стоимости имущества, находящегося на балансе филиала ОАО "МРСК Сибири" - "Алтайэнерго" по состоянию на 31.03.2015 от 31.03.2015 № б/н выдан: ОАО "Межрегиональная распределительная сетевая компания Сибири"; доверенность от 19.02.2016 № 00/9/22/227 выдан: ОАО "Межрегиональная распределительная сетевая компания Сибири"; карта план объекта землеустройства от 26.02.2016 № б/н выдан: ООО "Енисей Инжиниринг"; план границ объекта землеустройства от 26.02.2016 № б/н выдан: ООО "Енисей Инжиниринг"; сопроводительное письмо от 21.11.2016 № 1862 выдан: ООО "Енисей Инжиниринг"; письмо, подтверждающее право владения объектами ЭСХ от 26.06.2015 № 1.1/10.2/6900 выдан: ОАО "Межрегиональная распределительная сетевая компания Сибири"; письмо о направлении позиции от 09.03.2016 №	



ДОКУМЕНТ ПОДПИСАН  
ЭЛЕКТРОННОЙ ПОДПИСЬЮ

Сертификат: 009F0BDC181A023B64597F1E2579BEFB50

Владелец: ФЕДЕРАЛЬНАЯ СЛУЖБА ГОСУДАРСТВЕННОЙ  
РЕГИСТРАЦИИ, КАДАСТРА И КАРТОГРАФИИ  
Действителен: с 02.08.2024 по 26.10.2025

полное наименование должности

инициалы, фамилия

Земельный участок			
вид объекта недвижимости			
Лист № 4 раздела 1	Всего листов раздела 1: 4	Всего разделов: 7	Всего листов выписки: 12
20.12.2024г. № КУВИ-001/2024-308166539			
Кадастровый номер:		22:43:080105:343	
		<p>19-исх/02901-СМ/16 выдан: МИНИСТЕРСТВО ЭКОНОМИЧЕСКОГО РАЗВИТИЯ РОССИЙСКОЙ ФЕДЕРАЦИИ. вид ограничения (обременения): ограничения прав на земельный участок, предусмотренные статьей 56 Земельного кодекса Российской Федерации; срок действия: с 13.11.2024; реквизиты документа-основания: приказ об определении границ зон затопления от 03.08.2016 № 145-пр выдан: Верхне-Обское бассейновое водное управление Федерального агентства водных ресурсов; доверенность от 16.08.2016 № 21 выдан: Верхне-Обское бассейновое водное управление Федерального агентства водных ресурсов; карта (план) объекта землеустройства от 30.10.2015 № б/н выдан: ООО "Компания Земпроект"; сопроводительное письмо от 20.10.2016 № б/н выдан: Иванова Анна Владимировна; приложение к сопроводительному письму CD-R диск с данными от 20.10.2016 № б/н выдан: Иванова Анна Владимировна. вид ограничения (обременения): ограничения прав на земельный участок, предусмотренные статьей 56 Земельного кодекса Российской Федерации; срок действия: с 13.11.2024; реквизиты документа-основания: сопроводительное письмо от 12.12.2024 № 407 выдан: ООО "Геопроф"; графическое описание местоположения границ от 26.11.2024 № б/н выдан: Кадастровый инженер Федорищева Р.Э.; договор о присоединении от 29.10.2007 № б/н выдан: ОАО "Алтайэнерго", ОАО "МРСК Сибири"; доверенность от 10.07.2024 № 00/113/22/57 выдан: ПАО "Россети Сибирь"; письмо от 09.12.2024 № 342-2329 выдан: Сибирское управление Ростехнадзора. Земельный участок подлежит снятию с государственного кадастрового учета по истечении пяти лет со дня его государственного кадастрового учета, если на него не будут зарегистрированы права. Сведения, необходимые для заполнения раздела: 2 - Сведения о зарегистрированных правах, отсутствуют.</p>	
Получатель выписки:		Пермякова Светлана Юрьевна, действующий(ая) на основании документа "" АДМИНИСТРАЦИЯ СОЛОНЕШЕНСКОГО РАЙОНА АЛТАЙСКОГО КРАЯ	

	ДОКУМЕНТ ПОДПИСАН ЭЛЕКТРОННОЙ ПОДПИСЬЮ	
Сертификат: 009F0BDC181A023B64597F1E2579BEFB50	Владелец: ФЕДЕРАЛЬНАЯ СЛУЖБА ГОСУДАРСТВЕННОЙ РЕГИСТРАЦИИ, КАДАСТРА И КАРТОГРАФИИ	инициалы, фамилия
Действителен: с 02.08.2024 по 26.10.2025		
полное наименование должности		

Выписка из Единого государственного реестра недвижимости об объекте недвижимости  
Описание местоположения земельного участка

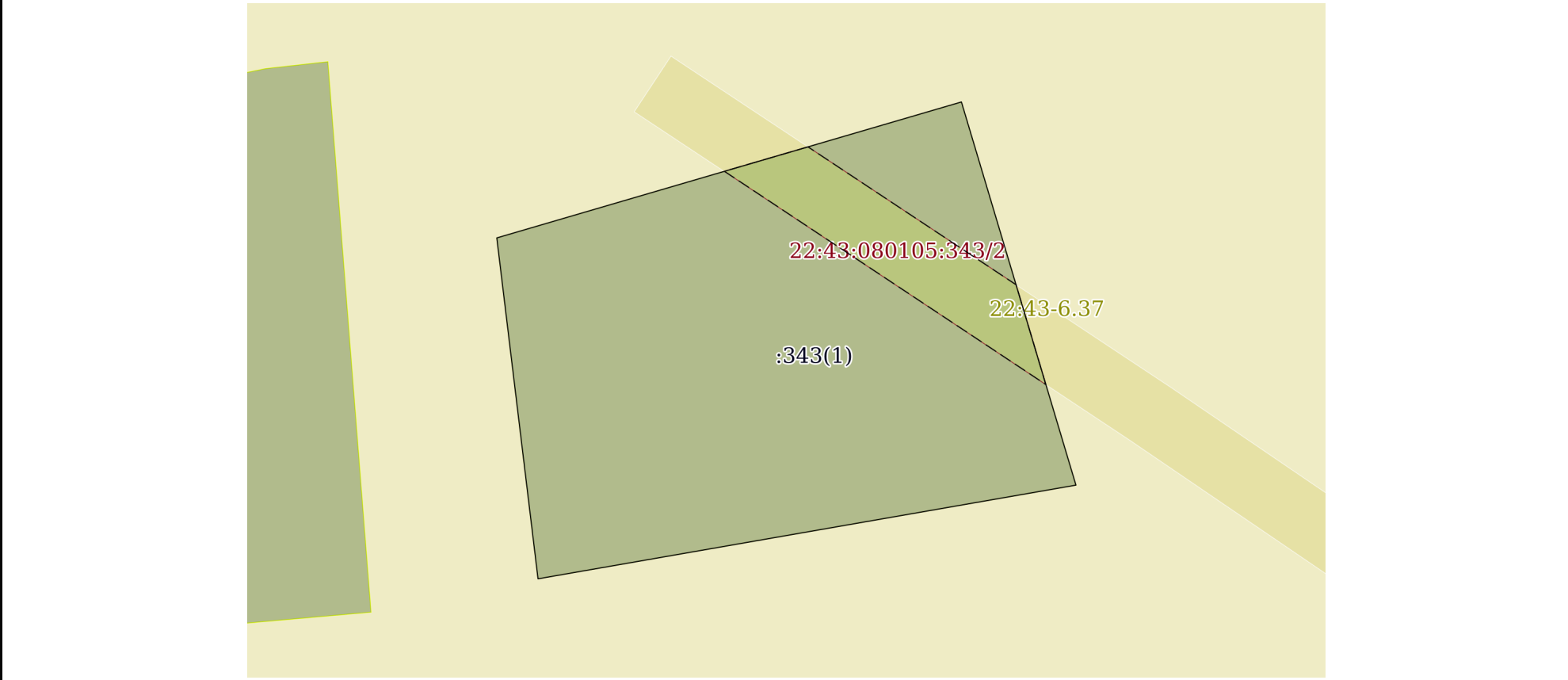
Земельный участок  
вид объекта недвижимости

Лист № 1 раздела 3      Всего листов раздела 3: 1      Всего разделов: 7      Всего листов выписки: 12

20.12.2024г. № КУВИ-001/2024-308166539

Кадастровый номер:      22:43:080105:343

План (чертеж, схема) земельного участка



Масштаб 1:400      Условные обозначения:

полное наименование должности	 <p>ДОКУМЕНТ ПОДПИСАН ЭЛЕКТРОННОЙ ПОДПИСЬЮ</p> <p>Сертификат: 009F0BDC181A023B64597F1E2579BEFB50 Владелец: ФЕДЕРАЛЬНАЯ СЛУЖБА ГОСУДАРСТВЕННОЙ РЕГИСТРАЦИИ, КАДАСТРА И КАРТОГРАФИИ Действителен: с 02.08.2024 по 26.10.2025</p>	инициалы, фамилия
-------------------------------	---	-------------------

Выписка из Единого государственного реестра недвижимости об объекте недвижимости

Описание местоположения земельного участка

Земельный участок			
вид объекта недвижимости			

Лист № 1 раздела 3.1	Всего листов раздела 3.1: 1	Всего разделов: 7	Всего листов выписки: 12
----------------------	-----------------------------	-------------------	--------------------------

20.12.2024г. № КУВИ-001/2024-308166539

Кадастровый номер: 22:43:080105:343

Описание местоположения границ земельного участка							
№ п/п	Номер точки		Дирекционный угол	Горизонтальное проложение, м	Описание закрепления на местности	Кадастровые номера смежных участков	Сведения об адресах правообладателей смежных земельных участков
	начальная	конечная					
1	2	3	4	5	6	7	8
1	1.1.1	1.1.2	73°41.3`	32.76	данные отсутствуют	данные отсутствуют	данные отсутствуют
2	1.1.2	1.1.3	163°21.6`	27.06	данные отсутствуют	данные отсутствуют	данные отсутствуют
3	1.1.3	1.1.4	260°7.2`	36.95	данные отсутствуют	данные отсутствуют	данные отсутствуют
4	1.1.4	1.1.1	353°6.2`	23.24	данные отсутствуют	данные отсутствуют	данные отсутствуют



ДОКУМЕНТ ПОДПИСАН  
ЭЛЕКТРОННОЙ ПОДПИСЬЮ

Сертификат: 009F0BDC181A023B64597F1E2579BEFB50

Владелец: ФЕДЕРАЛЬНАЯ СЛУЖБА ГОСУДАРСТВЕННОЙ  
РЕГИСТРАЦИИ, КАДАСТРА И КАРТОГРАФИИ  
Действителен: с 02.08.2024 по 26.10.2025

полное наименование должности	инициалы, фамилия
-------------------------------	-------------------

Выписка из Единого государственного реестра недвижимости об объекте недвижимости

Описание местоположения земельного участка

Земельный участок			
вид объекта недвижимости			
Лист № 1 раздела 3.2	Всего листов раздела 3.2: 1	Всего разделов: 7	Всего листов выписки: 12
20.12.2024г. № КУВИ-001/2024-308166539			
Кадастровый номер:		22:43:080105:343	

Сведения о характерных точках границы земельного участка				
Система координат МСК-22, зона 3				
Номер точки	Координаты, м		Описание закрепления на местности	Средняя квадратичная погрешность определения координат характерных точек границ земельного участка, м
	X	Y		
1	2	3	4	5
1	396344.58	3232144.2	не закреплена	0.1
2	396321.51	3232146.99	не закреплена	0.1
3	396327.85	3232183.39	не закреплена	0.1
4	396353.78	3232175.64	не закреплена	0.1
1	396344.58	3232144.2	не закреплена	0.1

полное наименование должности		ДОКУМЕНТ ПОДПИСАН ЭЛЕКТРОННОЙ ПОДПИСЬЮ	инициалы, фамилия
	Сертификат: 009F0BDC181A023B64597F1E2579BEFB50 Владелец: ФЕДЕРАЛЬНАЯ СЛУЖБА ГОСУДАРСТВЕННОЙ РЕГИСТРАЦИИ, КАДАСТРА И КАРТОГРАФИИ Действителен: с 02.08.2024 по 26.10.2025		



Выписка из Единого государственного реестра недвижимости об объекте недвижимости  
Сведения о частях земельного участка

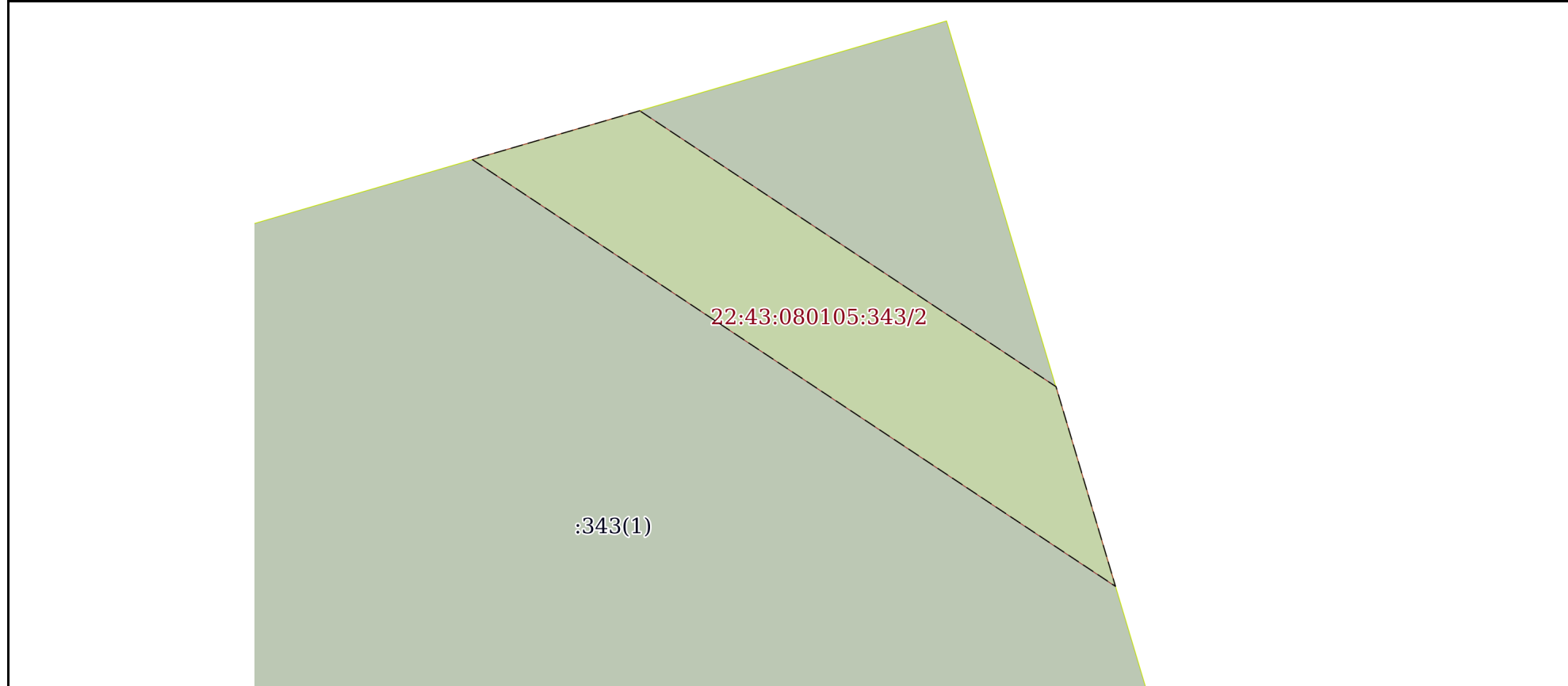
Земельный участок			
вид объекта недвижимости			

Лист № 1 раздела 4	Всего листов раздела 4: 1	Всего разделов: 7	Всего листов выписки: 12
--------------------	---------------------------	-------------------	--------------------------

20.12.2024г. № КУВИ-001/2024-308166539

Кадастровый номер: 22:43:080105:343

План (чертеж, схема) части земельного участка | Учетный номер части: 22:43:080105:343/2



Масштаб 1:200 | Условные обозначения:

	 ДОКУМЕНТ ПОДПИСАН ЭЛЕКТРОННОЙ ПОДПИСЬЮ Сертификат: 009F0BDC181A023B64597F1E2579BEFB50 Владелец: ФЕДЕРАЛЬНАЯ СЛУЖБА ГОСУДАРСТВЕННОЙ РЕГИСТРАЦИИ, КАДАСТРА И КАРТОГРАФИИ Действителен: с 02.08.2024 по 26.10.2025	
полное наименование должности	инициалы, фамилия	

## Выписка из Единого государственного реестра недвижимости об объекте недвижимости

## Сведения о частях земельного участка

Земельный участок			
вид объекта недвижимости			
Лист № 1 раздела 4.1	Всего листов раздела 4.1: 2	Всего разделов: 7	Всего листов выписки: 12
20.12.2024г. № КУВИ-001/2024-308166539			
Кадастровый номер:		22:43:080105:343	

Учетный номер части	Площадь, м2	Содержание ограничения в использовании или ограничения права на объект недвижимости или обременения объекта недвижимости
1	2	3
22:43:080105:343/1	97	<p>вид ограничения (обременения): ограничения прав на земельный участок, предусмотренные статьей 56 Земельного кодекса Российской Федерации; Срок действия: не установлен; реквизиты документа-основания: справка о балансовой стоимости имущества, находящегося на балансе филиала ОАО "МРСК Сибири" - "Алтайэнерго" по состоянию на 31.03.2015 от 31.03.2015 № б/н выдан: ОАО "Межрегиональная распределительная сетевая компания Сибири"; доверенность от 19.02.2016 № 00/9/22/227 выдан: ОАО "Межрегиональная распределительная сетевая компания Сибири"; карта план объекта землеустройства от 26.02.2016 № б/н выдан: ООО "Енисей Инжиниринг"; план границ объекта землеустройства от 26.02.2016 № б/н выдан: ООО "Енисей Инжиниринг"; сопроводительное письмо от 21.11.2016 № 1862 выдан: ООО "Енисей Инжиниринг"; письмо, подтверждающее право владения объектами ЭСХ от 26.06.2015 № 1.1/10.2/6900 выдан: ОАО "Межрегиональная распределительная сетевая компания Сибири"; письмо о направлении позиции от 09.03.2016 № 19-исх/02901-СМ/16 выдан: МИНИСТЕРСТВО ЭКОНОМИЧЕСКОГО РАЗВИТИЯ РОССИЙСКОЙ ФЕДЕРАЦИИ; Содержание ограничения (обременения): Ограничения</p> <p>использования объектов недвижимости в границах охранной зоны воздушной линии электропередач установлены в соответствии с п. 8, 9, 10, 13, 14, 15 «Правил установления охранных зон объектов электросетевого хозяйства и особых условий использования земельных участков, расположенных в границах таких зон», утвержденных Постановлением Правительства РФ № 160 от 24.02.2009 г. (в ред. от 26.08.2013г.) «О порядке установления охранных зон объектов электросетевого хозяйства и особых условий использования земельных участков, расположенных в границах таких зон». ; Реестровый номер границы: 22:43-6.37; Вид объекта реестра границ: Зона с особыми условиями использования территории; Вид зоны по документу: Охранная зона объекта ЭСХ "ТП-44-3-21, ТП-45-6-10 с ВЛ-0,4 кВ ф.1, ф.2, ВЛ-0,4 кВ ф.3 от ТП-45-6-13, ВЛ-0,4 кВ ф.1, ф.2 от ТП-47-2-9, ВЛ-0,4 кВ ф.3, ф.4 от ТП-47-3-3, ВЛ-0,4 кВ ф.4 от ТП-47-3-7"; Тип зоны: Охранная зона инженерных коммуникаций</p>
22:43:080105:343/2	97	<p>вид ограничения (обременения): ограничения прав на земельный участок, предусмотренные статьей 56 Земельного кодекса Российской Федерации; Срок действия: не установлен; реквизиты документа-основания: приказ об определении границ зон затопления от 03.08.2016 № 145-пр выдан: Верхне-Обское бассейновое водное управление Федерального агентства водных ресурсов; доверенность от 16.08.2016 № 21 выдан: Верхне-Обское бассейновое водное управление Федерального агентства</p>



ДОКУМЕНТ ПОДПИСАН  
ЭЛЕКТРОННОЙ ПОДПИСЬЮ

Сертификат: 009F0BDC181A023B64597F1E2579BEFB50

Владелец: ФЕДЕРАЛЬНАЯ СЛУЖБА ГОСУДАРСТВЕННОЙ  
РЕГИСТРАЦИИ, КАДАСТРА И КАРТОГРАФИИ  
Действителен: с 02.08.2024 по 26.10.2025

полное наименование должности

инициалы, фамилия

Земельный участок			
вид объекта недвижимости			
Лист № 2 раздела 4.1	Всего листов раздела 4.1: 2	Всего разделов: 7	Всего листов выписки: 12
20.12.2024г. № КУВИ-001/2024-308166539			
Кадастровый номер:		22:43:080105:343	
		водных ресурсов; карта (план) объекта землеустройства от 30.10.2015 № б/н выдан: ООО "Компания Земпроект"; сопроводительное письмо от 20.10.2016 № б/н выдан: Иванова Анна Владимировна; приложение к сопроводительному письму CD-R диск с данными от 20.10.2016 № б/н выдан: Иванова Анна Владимировна; Содержание ограничения (обременения): Содержание ограничений на территории зоны затопления приведено в ст. 67.1. Водного кодекса РФ от 03.06.2006 г. №74-ФЗ (с изменениями и дополнениями); Реестровый номер границы: 22:43-6.29; Вид объекта реестра границ: Зона с особыми условиями использования территории; Вид зоны по документу: Граница зоны затопления с. Топольное Тополинского сельсовета Солонешенского района Алтайского края; Тип зоны: Иная зона с особыми условиями использования территории	
3	данные отсутствуют	вид ограничения (обременения): ограничения прав на земельный участок, предусмотренные статьей 56 Земельного кодекса Российской Федерации; Срок действия: не установлен; реквизиты документа-основания: сопроводительное письмо от 12.12.2024 № 407 выдан: ООО "Геопроф"; графическое описание местоположения границ от 26.11.2024 № б/н выдан: Кадастровый инженер Федорищева Р.Э.; договор о присоединении от 29.10.2007 № б/н выдан: ОАО "Алтайэнерго", ОАО "МРСК Сибири"; доверенность от 10.07.2024 № 00/113/22/57 выдан: ПАО "Россети Сибирь"; письмо от 09.12.2024 № 342-2329 выдан: Сибирское управление Ростехнадзора; Содержание ограничения (обременения): Ограничения использования объектов недвижимости в границах охранной зоны воздушной линии электропередач установлены в соответствии с п. 8, 9, 10, 13, 14, 15 «Правил установления охранных зон объектов электросетевого хозяйства и особых условий использования земельных участков, расположенных в границах таких зон», утвержденных Постановлением Правительства РФ № 160 от 24.02.2009 г. (в ред. от 26.08.2013г.) «О порядке установления охранных зон объектов электросетевого хозяйства и особых условий использования земельных участков, расположенных в границах таких зон». ; Реестровый номер границы: 22:43-6.71; Вид объекта реестра границ: Зона с особыми условиями использования территории; Вид зоны по документу: Охранная зона объекта ЭСХ "ТП-47-3-1 с ВЛ-0,4 кВ ф.1, ф.2, ф.3, ТП-47-3-2 с ВЛ-0,4 кВ ф.1, ТП-47-3-3 с ВЛ-0,4 кВ ф.1, ф.2, ТП-47-3-4 с ВЛ-0,4 кВ ф.1, ф.2-1, ф.2-2, ф.3, ТП-47-3-5 ВЛ-0,4 кВ ф.1, ф.2"; Тип зоны: Охранная зона объектов электроэнергетики (объектов электросетевого хозяйства и объектов по производству электрической энергии)	


 ДОКУМЕНТ ПОДПИСАН ЭЛЕКТРОННОЙ ПОДПИСЬЮ Сертификат: 009F0BDC181A023B64597F1E2579BEFB50 Владелец: ФЕДЕРАЛЬНАЯ СЛУЖБА ГОСУДАРСТВЕННОЙ РЕГИСТРАЦИИ, КАДАСТРА И КАРТОГРАФИИ Действителен: с 02.08.2024 по 26.10.2025	инициалы, фамилия
полное наименование должности	

Выписка из Единого государственного реестра недвижимости об объекте недвижимости

Сведения о частях земельного участка

Земельный участок			
вид объекта недвижимости			
Лист № 1 раздела 4.2	Всего листов раздела 4.2: 2	Всего разделов: 7	Всего листов выписки: 12
20.12.2024г. № КУВИ-001/2024-308166539			
Кадастровый номер:		22:43:080105:343	

Сведения о характерных точках границы части (частей) земельного участка				
Учетный номер части: 22:43:080105:343/1				
Система координат МСК-22, зона 3				
Номер точки	Координаты, м		Описание закрепления на местности	Средняя квадратичная погрешность определения координат характерных точек границ земельного участка, м
	X	Y		
1	2	3	4	5
1	396334.66	3232181.35	-	-
2	396349.09	3232159.6	-	-
3	396350.74	3232165.26	-	-
4	396341.41	3232179.34	-	-
1	396334.66	3232181.35	-	-

	 <p>ДОКУМЕНТ ПОДПИСАН ЭЛЕКТРОННОЙ ПОДПИСЬЮ</p> <p>Сертификат: 009F0BDC181A023B64597F1E2579BEFB50</p> <p>Владелец: ФЕДЕРАЛЬНАЯ СЛУЖБА ГОСУДАРСТВЕННОЙ РЕГИСТРАЦИИ, КАДАСТРА И КАРТОГРАФИИ</p> <p>Действителен: с 02.08.2024 по 26.10.2025</p>	
полное наименование должности	инициалы, фамилия	

## Земельный участок

вид объекта недвижимости

Лист № 2 раздела 4.2

Всего листов раздела 4.2: 2

Всего разделов: 7

Всего листов выписки: 12

20.12.2024г. № КУВИ-001/2024-308166539

Кадастровый номер:

22:43:080105:343

## Сведения о характерных точках границы части (частей) земельного участка

Учетный номер части: 22:43:080105:343/2

## Система координат

Номер точки	Координаты, м		Описание закрепления на местности	Средняя квадратичная погрешность определения координат характерных точек границ земельного участка, м
	X	Y		
1	2	3	4	5
1	396350.74	3232165.26	-	-
2	396341.41	3232179.34	-	-
3	396334.66	3232181.35	-	-
4	396349.09	3232159.6	-	-
5	396350.74	3232165.26	-	-



ДОКУМЕНТ ПОДПИСАН  
ЭЛЕКТРОННОЙ ПОДПИСЬЮ

Сертификат: 009F0BDC181A023B64597F1E2579BEFB50

Владелец: ФЕДЕРАЛЬНАЯ СЛУЖБА ГОСУДАРСТВЕННОЙ

РЕГИСТРАЦИИ, КАДАСТРА И КАРТОГРАФИИ

Действителен: с 02.08.2024 по 26.10.2025

полное наименование должности

инициалы, фамилия