

Извещение

Администрация Солонешенского района Алтайского края, в соответствии с пп. 15 п. 2 ст. 39.6, пп. 3 п. 8 ст. 39.8, ст. 39.18 Земельного кодекса Российской Федерации, информирует о возможности предоставления гражданам в долгосрочную аренду сроком на 20 лет, земельных участков, которые предстоит образовать из земель государственной собственности (до разграничения прав):

Категория земель: земли населенных пунктов, цель использования: для ведения личного подсобного хозяйства (приусадебный земельный участок). Местоположение: Алтайский край, Солонешенский район, Солонешенский сельсовет, с. Солонешное, ул. 2-я Октябрьская. Площадь земельного участка: 1 498 кв.м;

Категория земель: земли населенных пунктов, цель использования: для ведения личного подсобного хозяйства (приусадебный земельный участок). Местоположение: Алтайский край, Солонешенский район, Солонешенский сельсовет, с. Солонешное, ул. 2-я Октябрьская. Площадь земельного участка: 1 500 кв.м;

Категория земель: земли населенных пунктов, цель использования: для ведения личного подсобного хозяйства (приусадебный земельный участок). Местоположение: Алтайский край, Солонешенский район, Березовского сельсовет, с. Берёзовка, ул. Луговая. Площадь земельного участка: 2 142 кв.м.

Граждане, заинтересованные в предоставлении земельных участков, имеют право ознакомиться со схемами расположения земельных участков, как в электронном виде, размещенными на официальном сайте Администрации района <https://soloneshnoe.gosuslugi.ru>, на главной странице сайта: деятельность, направления деятельности: земельные и имущественные отношения, справочник: извещения по земельным отношениям, так и в бумажном виде в Администрации района. Заявления о намерении участвовать в аукционе по продаже права на заключение договора аренды земельных участков принимаются в течение тридцати дней со дня опубликования данного извещения: до 10 марта 2025 года, включительно. Способы подачи заявлений: лично в Администрацию района, посредством почтовой связи на бумажном носителе на адрес Администрации района, посредством отправки через личный кабинет единого портала государственных и муниципальных услуг, путем направления электронного документа, заверенного электронной цифровой подписью заявителя на официальную электронную почту Администрации района e-mail: admsln@yandex.ru. По всем вопросам обращаться в Администрацию района по адресу: 659690, Алтайский край, Солонешенский район, с. Солонешное, ул. Красноармейская, 15, кабинеты № 15, 17, в рабочие дни: вторник, среда, пятница, с 09.00 до 13.00. Телефон для справок 8(38594)22-6-37.

Утверждена

(наименование документа об утверждении, включая

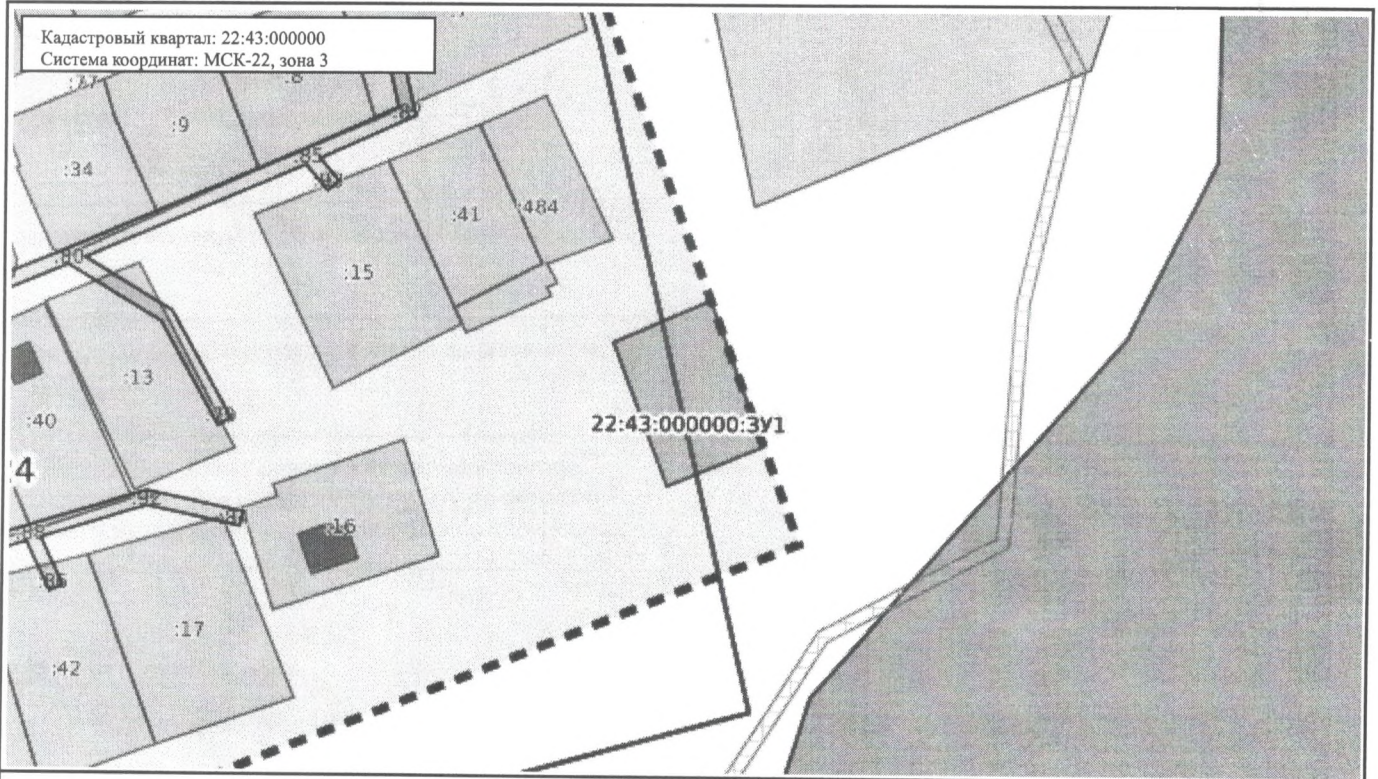
наименования органов государственной власти или

органов местного самоуправления, принявших
решение об утверждении схемы или подписавших
соглашение о перераспределении земельных участков)
от _____ N _____

Схема
расположения земельного участка или земельных участков на кадастровом плане
территории

Условный номер земельного участка: 22:43:000000:ЗУ1		
Площадь земельного участка: 1498 кв.м.		
Обозначение характерных точек границ	Координаты, м	
	X	Y
1	2	3
1	412442.73	3221524.20
2	412398.66	3221539.97
3	412386.78	3221510.33
4	412430.60	3221494.33

Кадастровый квартал: 22:43:000000
 Система координат: МСК-22, зона 3



Масштаб: 1:12201

Условные обозначения:

	0.00	Государственная граница Российской Федерации		00:00-00.00	Территория опережающего развития
	00.00-00.00	Границы между субъектами Российской Федерации		00:00-00.00	Зоны территориального развития Российской Федерации
	00:00-00.00	Границы муниципальных образований		00:00-00.00	Игровая зона
	00:00-00.00	Границы населённых пунктов		00:00-00.00	Лесничество
	00:00:0000000	Кадастровые кварталы		00:00:0000000.00	Утвержденный проект межевания территории
	00:00:0000000:00	Сооружения		00:00-00.00	Границы территории, в отношении которой устанавливается публичный сервитут
	00:00:0000000:00	Объекты незавершенного строительства		00:00-00.00	Байкальская природная территория и ее экологические зоны
	00:00:0000000:00	Здания		00:00-00.00	Территория, в отношении которой принято решение о резервировании земель для государственных и муниципальных нужд
	00:00:0000000:00	Земельные участки		00:00:0000000:3У0	Образуемые ЗУ
	00:00-00.00	Зоны с особыми условиями использования территории			
	00:00-00.00	Территориальная зона			
	00:00-00.00	Территория объекта культурного наследия			
	00:00-00.00	Особо охраняемая природная территория			
	00:00-00.00	Особая экономическая зона			
	00:00-00.00	Охотничьи угодья			

Утверждена

(наименование документа об утверждении, включая

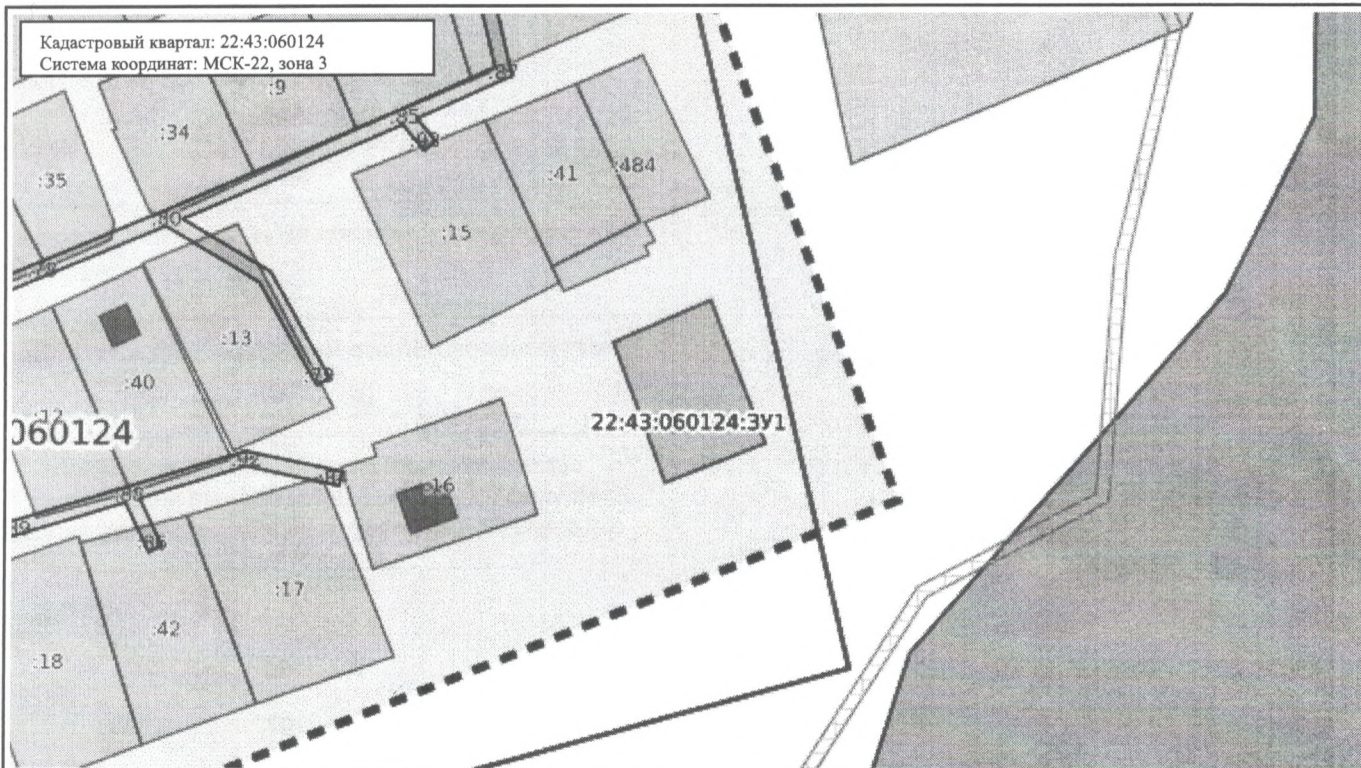
наименования органов государственной власти или

органов местного самоуправления, принявших
решение об утверждении схемы или подписавших
соглашение о перераспределении земельных участков)
от _____ N _____

Схема
расположения земельного участка или земельных участков на кадастровом плане
территории

Условный номер земельного участка: 22:43:060124:3У1		
Площадь земельного участка: 1500 кв.м.		
Обозначение характерных точек границ	Координаты, м	
	X	Y
1	2	3
1	412430.49	3221494.24
2	412386.85	3221510.27
3	412375.29	3221479.59
4	412418.32	3221464.25

Кадастровый квартал: 22:43:060124
 Система координат: МСК-22, зона 3



Масштаб: 1:12236

Условные обозначения:

	0.00	Государственная граница Российской Федерации		00:00-00.00	Территория опережающего развития
	00:00-00.00	Границы между субъектами Российской Федерации		00:00-00.00	Зоны территориального развития Российской Федерации
	00:00-00.00	Границы муниципальных образований		00:00-00.00	Игорная зона
	00:00-00.00	Границы населённых пунктов		00:00-00.00	Лесничество
	00:00:000000.00	Кадастровые кварталы		00:00:000000.00	Утвержденный проект межевания территории
	00:00:000000:00	Сооружения		00.00.00000000.00	Границы территории, в отношении которой устанавливается публичный сервитут
	00:00:000000:00	Объекты незавершенного строительства		00:00-00.00	Байкальская природная территория и ее экологические зоны
	00:00:000000:00	Здания		00:00-00.00	Территория, в отношении которой принято решение о резервировании земель для государственных и муниципальных нужд
	00:00:000000:00	Земельные участки		00:00-00.00	Образуемые ЗУ
	00:00-00.00	Зоны с особыми условиями использования территории			
	00:00-00.00	Территориальная зона			
	00:00-00.00	Территория объекта культурного наследия			
	00:00-00.00	Особо охраняемая природная территория			
	00:00-00.00	Особая экономическая зона			
	00:00-00.00	Охотничьи угодья			

Утверждена

(наименование документа об утверждении, включая

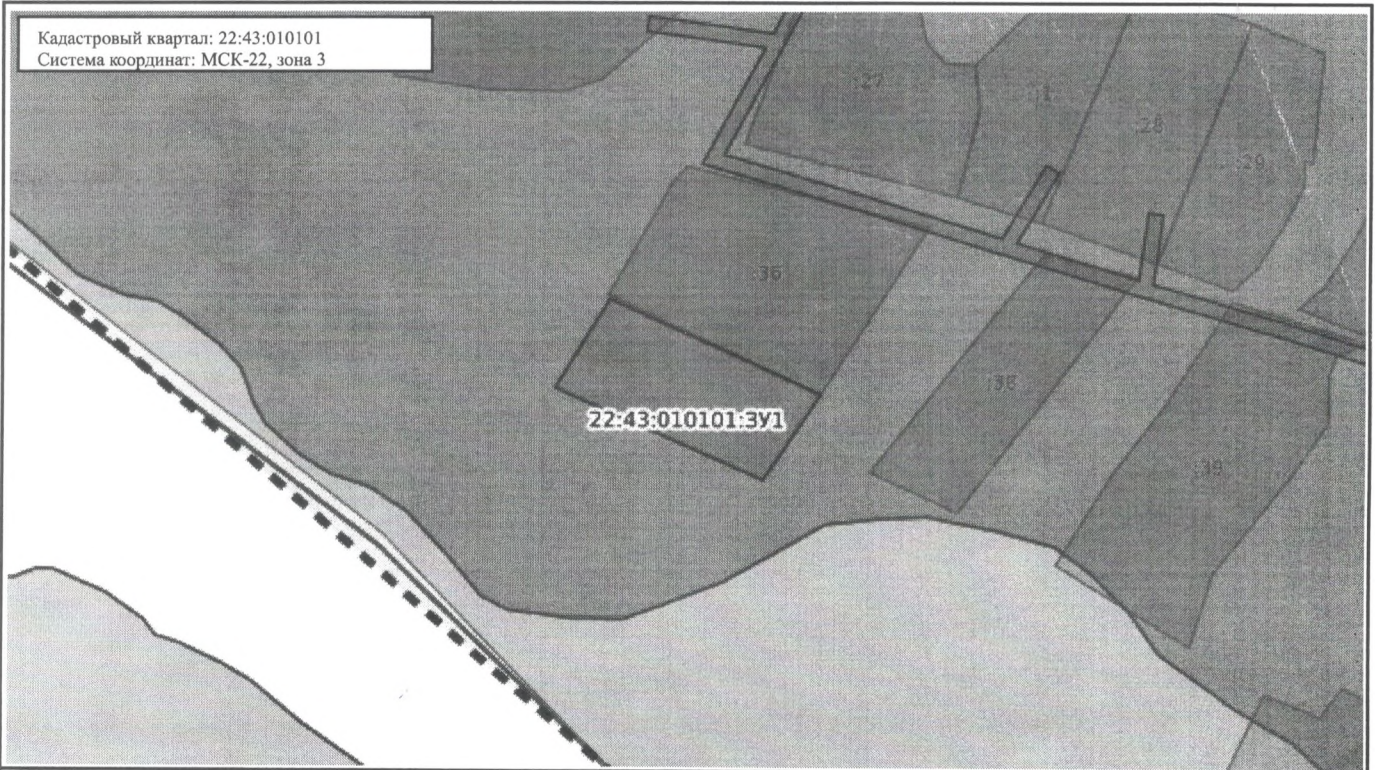
наименования органов государственной власти или

органов местного самоуправления, принявших
решение об утверждении схемы или подписавших
соглашение о перераспределении земельных участков)
от _____ N _____

Схема
расположения земельного участка или земельных участков на кадастровом плане
территории

























Условный номер земельного участка: 22:43:010101:3У1		
Площадь земельного участка: 2142 кв.м.		
Обозначение характерных точек границ	Координаты, м	
	X	Y
1	2	3
1	433372.72	3201459.82
2	433347.28	3201441.97
3	433376.30	3201379.49
4	433402.66	3201396.55

Кадастровый квартал: 22:43:010101
 Система координат: МСК-22, зона 3



Масштаб: 1:14074

Условные обозначения:

	0.00	Государственная граница Российской Федерации		00:00-00.00	Территория опережающего развития
	00.00-00.00	Границы между субъектами Российской Федерации		00:00-00.00	Зоны территориального развития Российской Федерации
	00:00-00.00	Границы муниципальных образований		00:00-00.00	Игорная зона
	00:00-00.00	Границы населённых пунктов		00:00-00.00	Лесничество
	00:00:0000000	Кадастровые кварталы		00.00.0000000.00	Утвержденный проект межевания территории
	00:00:0000000:00	Сооружения		00:00-00.00	Границы территории, в отношении которой устанавливается публичный сервитут
	00:00:0000000:00	Объекты незавершенного строительства		00:00-00.00	Байкальская природная территория и ее экологические зоны
	00:00:0000000:00	Здания		00:00-00.00	Территория, в отношении которой принято решение о резервировании земель для государственных и муниципальных нужд
	00:00:0000000:00	Земельные участки		00:00:0000000:3У0	Образуемые ЗУ
	00:00-00.00	Зоны с особыми условиями использования территории			
	00:00-00.00	Территориальная зона			
	00:00-00.00	Территория объекта культурного наследия			
	00:00-00.00	Особо охраняемая природная территория			
	00:00-00.00	Особая экономическая зона			
	00:00-00.00	Охотничьи угодья			