

Извещение

Администрация Солонешенского района, в соответствии с пп.15 п.2 ст.39.6, п.8 ст.39.8, ст.39.18 Земельного кодекса Российской Федерации, информирует о возможности предоставления заинтересованным лицам в аренду, земельных участков из земель государственной собственности (до разграничения прав), категория земель: земли сельскохозяйственного назначения:

1. с кадастровым номером 22:43:040002:494. Местоположение: Российская Федерация, Алтайский край, район Солонешенский, с. Александровка, лог «Площадь». Площадь: 87331 кв.м. Виды разрешенного использования: животноводство: скотоводство-сенокосение;

2. с кадастровым номером 22:43:040002:495. Местоположение: Российская Федерация, Алтайский край, район Солонешенский, с. Александровка, лог «Пирушкин». Площадь: 433792 кв.м. Виды разрешенного использования: животноводство: скотоводство (выпас сельскохозяйственных животных);

3. с кадастровым номером 22:43:040002:496. Местоположение: Российская Федерация, Алтайский край, район Солонешенский, Сибирячихинский сельсовет, с. Александровка, лог «Мартелехин», урочище «Голованов». Площадь: 57000 кв.м. Виды разрешенного использования: животноводство: скотоводство: сенокосение;

4. с кадастровым номером 22:43:040001:1274. Местоположение: Российская Федерация, Алтайский край, район Солонешенский, с. Сибирячиха, лога «Карнаухов», «Радионов», «Зеновеев», «Бащелакский». Площадь: 373732 кв.м. Виды разрешенного использования: животноводство: скотоводство: сенокосение;

5. с кадастровым номером 22:43:050001:2640. Местоположение: Российская Федерация, Алтайский край, район Солонешенский, Солонешенский сельсовет, с. Черемшанка, лог «Волков». Площадь: 80000 кв.м. Виды разрешенного использования: животноводство-сенокосение;

6. с кадастровым номером 22:43:050001:2658. Местоположение: Российская Федерация, Алтайский край, район Солонешенский, Солонешенский сельсовет, с. Черемшанка, лог «Хамин». Площадь: 160000 кв.м. Виды разрешенного использования: животноводство: скотоводство (выпас сельскохозяйственных животных);

7. с кадастровым номером 22:43:050001:3013. Местоположение: Российская Федерация, Алтайский край, Солонешенский район, с. Медведевка, лог Орефьев, ур. Север. Площадь: 144275 кв.м. Виды разрешенного использования: сенокосение.

Заинтересованные в предоставлении земельных участков лица, имеют право ознакомиться с их более подробными кадастровыми характеристиками на официальном сайте Администрации района <https://soloneshnoe.gosuslugi.ru/> в разделе: главная, деятельность, подразделе земельные и имущественные отношения, справочник: извещения по земельным отношениям и в бумажном виде в Администрации района. Заявления о намерении участвовать в аукционе по продаже права на заключение договора аренды земельного участка принимаются в течение тридцати дней со дня опубликования данного извещения: до 14 октября 2024 года, включительно. Способы подачи заявлений: лично в Администрацию района, посредством почтовой связи на бумажном носителе, посредством отправки через личный кабинет Единого портала

государственных или муниципальных услуг, путем направления электронного документа заверенного электронной цифровой подписью заявителя на официальную электронную почту Администрации района: admsln@yandex.ru. По всем вопросам обращаться в Администрацию района по адресу: 659690, Алтайский край, Солонешенский район, с. Солонешное, ул. Красноармейская, 15, кабинеты № 15, 17, в рабочие дни: понедельник – пятница, с 9.00 до 17.00, исключая обед с 13.00 до 13.50. Телефон для справок 8(38594)22-6-37.

Филиал публично-правовой компании "Роскадастр" по Алтайскому краю

полное наименование органа регистрации прав

Выписка из Единого государственного реестра недвижимости об объекте недвижимости

Сведения о характеристиках объекта недвижимости

В Единый государственный реестр недвижимости внесены следующие сведения:

Раздел 1 Лист 1

Земельный участок			
вид объекта недвижимости			
Лист № 1 раздела 1	Всего листов раздела 1: 3	Всего разделов: 5	Всего листов выписки: 12
10.09.2024г. № КУВИ-001/2024-226857521			
Кадастровый номер:	22:43:040002:494		
Номер кадастрового квартала:	22:43:040002		
Дата присвоения кадастрового номера:	08.12.2017		
Ранее присвоенный государственный учетный номер:	данные отсутствуют		
Местоположение:	Российская Федерация, Алтайский край, район Солонешенский, с. Александровка, лог "Площадь"		
Площадь:	87331 +/- 2586		
Кадастровая стоимость, руб.:	106543.82		
Кадастровые номера расположенных в пределах земельного участка объектов недвижимости:	данные отсутствуют		
Кадастровые номера объектов недвижимости, из которых образован объект недвижимости:	данные отсутствуют		
Кадастровые номера образованных объектов недвижимости:	данные отсутствуют		
Категория земель:	Земли сельскохозяйственного назначения		
Виды разрешенного использования:	Животноводство: скотоводство-сенокосение		
Сведения о кадастровом инженере:	Меркулов Антон Иванович, договор на выполнение кадастровых работ от 04.10.2017 № 488, дата завершения кадастровых работ: 08.12.2017		
Сведения о лесах, водных объектах и об иных природных объектах, расположенных в пределах земельного участка:	данные отсутствуют		
Сведения о том, что земельный участок полностью расположен в границах зоны с особыми условиями использования территории, территории объекта культурного наследия, публичного сервитута:	данные отсутствуют		
Сведения о том, что земельный участок расположен в границах особой экономической зоны, территории опережающего развития, зоны территориального развития в Российской Федерации, игровой зоны:	данные отсутствуют		



ДОКУМЕНТ ПОДПИСАН
ЭЛЕКТРОННОЙ ПОДПИСЬЮ

Сертификат: 00ВВ056В7401СВ38D2В3576АСDС8425108

Владелец: ФЕДЕРАЛЬНАЯ СЛУЖБА ГОСУДАРСТВЕННОЙ
РЕГИСТРАЦИИ, КАДАСТРА И КАРТОГРАФИИ
Действителен: с 27.06.2023 по 19.09.2024

полное наименование должности

инициалы, фамилия

Земельный участок			
вид объекта недвижимости			
Лист № 2 раздела 1	Всего листов раздела 1: 3	Всего разделов: 5	Всего листов выписки: 12
10.09.2024г. № КУВИ-001/2024-226857521			
Кадастровый номер:		22:43:040002:494	
Сведения о том, что земельный участок расположен в границах особо охраняемой природной территории, Байкальской природной территории и ее экологических зон, лесопарковом зеленом поясе, охотничьего угодья, лесничества:		данные отсутствуют	
Сведения о расположении земельного участка и (или) расположенного на нем объекта недвижимости в границах территории, в отношении которой принято решение о резервировании земель для государственных или муниципальных нужд:		данные отсутствуют	
Сведения о результатах проведения государственного земельного надзора:		данные отсутствуют	
Сведения о расположении земельного участка в границах территории, в отношении которой утвержден проект межевания территории:		данные отсутствуют	
Условный номер земельного участка:		данные отсутствуют	
Сведения о принятии акта и (или) заключении договора, предусматривающих предоставление в соответствии с земельным законодательством исполнительным органом государственного органа власти или органом местного самоуправления, находящегося в государственной или муниципальной собственности земельного участка для строительства наемного дома социального использования или наемного дома коммерческого использования:		данные отсутствуют	
Сведения о том, что земельный участок или земельные участки образованы на основании решения об изъятии земельного участка и (или) расположенного на нем объекта недвижимости для государственных или муниципальных нужд:		данные отсутствуют	
Сведения о том, что земельный участок образован из земель или земельного участка, государственная собственность на которые не разграничена:		данные отсутствуют	
Сведения о наличии земельного спора о местоположении границ земельных участков:		данные отсутствуют	
Статус записи об объекте недвижимости:		Сведения об объекте недвижимости имеют статус "актуальные"	
Особые отметки:		Граница земельного участка состоит из 2 контуров. Учетные номера контуров и их площади: 1 - 12039.87 кв.м, 2 - 75291.44 кв.м. Сведения, необходимые для заполнения раздела: 4 - Сведения о	



ДОКУМЕНТ ПОДПИСАН
ЭЛЕКТРОННОЙ ПОДПИСЬЮ

Сертификат: 00ВВ056В7401СВ38D2В3576АСDС8425108

Владелец: ФЕДЕРАЛЬНАЯ СЛУЖБА ГОСУДАРСТВЕННОЙ
РЕГИСТРАЦИИ, КАДАСТРА И КАРТОГРАФИИ
Действителен: с 27.06.2023 по 19.09.2024

полное наименование должности

инициалы, фамилия

Земельный участок			
вид объекта недвижимости			
Лист № 3 раздела 1	Всего листов раздела 1: 3	Всего разделов: 5	Всего листов выписки: 12
10.09.2024г. № КУВИ-001/2024-226857521			
Кадастровый номер:	22:43:040002:494		
	частях земельного участка, отсутствуют.		
Получатель выписки:	Администрация Солонешенского района Алтайского края		

полное наименование должности	 ДОКУМЕНТ ПОДПИСАН ЭЛЕКТРОННОЙ ПОДПИСЬЮ Сертификат: 00ВВ056В7401СВ38D2В3576АСDС8425108 Владелец: ФЕДЕРАЛЬНАЯ СЛУЖБА ГОСУДАРСТВЕННОЙ РЕГИСТРАЦИИ, КАДАСТРА И КАРТОГРАФИИ Действителен: с 27.06.2023 по 19.09.2024	инициалы, фамилия

Выписка из Единого государственного реестра недвижимости об объекте недвижимости
Сведения о зарегистрированных правах

Земельный участок			
вид объекта недвижимости			
Лист № 1 раздела 2	Всего листов раздела 2: 2	Всего разделов: 5	Всего листов выписки: 12
10.09.2024г. № КУВИ-001/2024-226857521			
Кадастровый номер:		22:43:040002:494	
1	Правообладатель (правообладатели):	1.1	не установлен
	Сведения о возможности предоставления третьим лицам персональных данных физического лица:	1.1.1	данные отсутствуют
2	Вид, номер, дата и время государственной регистрации права:	2.1	не зарегистрировано
3	Сведения об осуществлении государственной регистрации сделки, права без необходимого в силу закона согласия третьего лица, органа:	3.1	данные отсутствуют
4	Ограничение прав и обременение объекта недвижимости:	не зарегистрировано	
5	Договоры участия в долевом строительстве:	не зарегистрировано	
6	Заявленные в судебном порядке права требования:	данные отсутствуют	
7	Сведения о возможности предоставления третьим лицам персональных данных физического лица	данные отсутствуют	
8	Сведения о возражении в отношении зарегистрированного права:	данные отсутствуют	
9	Сведения о наличии решения об изъятии объекта недвижимости для государственных и муниципальных нужд:	данные отсутствуют	
10	Сведения о невозможности государственной регистрации без личного участия правообладателя или его законного представителя:	данные отсутствуют	
11	Правопритязания и сведения о наличии поступивших, но не рассмотренных заявлений о проведении государственной регистрации права (перехода, прекращения права), ограничения права или обременения объекта недвижимости, сделки в отношении объекта недвижимости:	отсутствуют	



ДОКУМЕНТ ПОДПИСАН
ЭЛЕКТРОННОЙ ПОДПИСЬЮ

Сертификат: 00BV056B7401CB38D2B3576ACDC8425108

Владелец: ФЕДЕРАЛЬНАЯ СЛУЖБА ГОСУДАРСТВЕННОЙ


РЕГИСТРАЦИИ, КАДАСТРА И КАРТОГРАФИИ

Действителен: с 27.06.2023 по 19.09.2024

полное наименование должности

инициалы, фамилия

Земельный участок			
вид объекта недвижимости			
Лист № 2 раздела 2	Всего листов раздела 2: 2	Всего разделов: 5	Всего листов выписки: 12
10.09.2024г. № КУВИ-001/2024-226857521			
Кадастровый номер:		22:43:040002:494	
11	Сведения о невозможности государственной регистрации перехода, прекращения, ограничения права на земельный участок из земель сельскохозяйственного назначения:	данные отсутствуют	

полное наименование должности	 ДОКУМЕНТ ПОДПИСАН ЭЛЕКТРОННОЙ ПОДПИСЬЮ Сертификат: 00ВВ056В7401СВ38D2В3576АСDС8425108 Владелец: ФЕДЕРАЛЬНАЯ СЛУЖБА ГОСУДАРСТВЕННОЙ РЕГИСТРАЦИИ, КАДАСТРА И КАРТОГРАФИИ Действителен: с 27.06.2023 по 19.09.2024	инициалы, фамилия
-------------------------------	---	-------------------

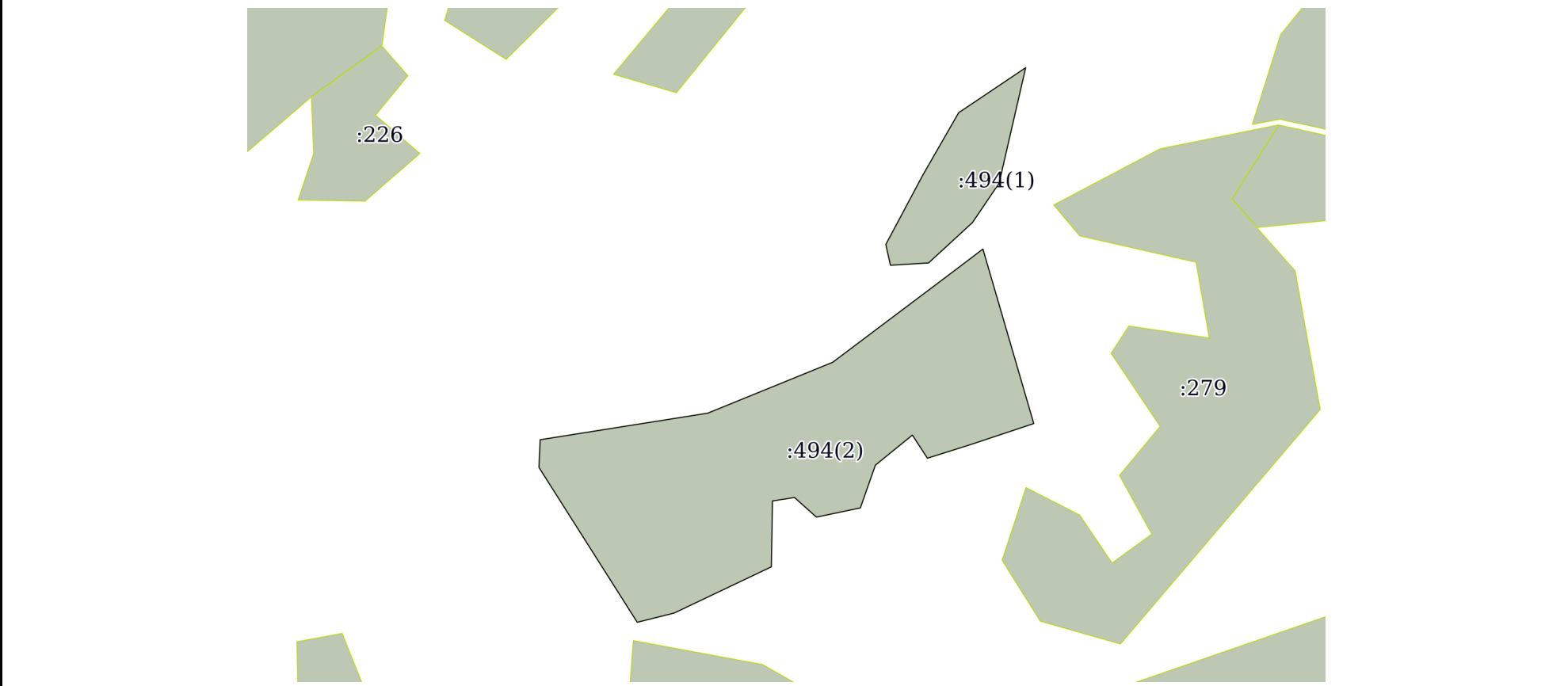
Выписка из Единого государственного реестра недвижимости об объекте недвижимости
Описание местоположения земельного участка

Земельный участок			
вид объекта недвижимости			

Лист № 1 раздела 3	Всего листов раздела 3: 3	Всего разделов: 5	Всего листов выписки: 12
--------------------	---------------------------	-------------------	--------------------------

10.09.2024г. № КУВИ-001/2024-226857521	
Кадастровый номер:	22:43:040002:494

План (чертеж, схема) земельного участка



Масштаб 1:6000	Условные обозначения:
----------------	-----------------------

полное наименование должности	 ДОКУМЕНТ ПОДПИСАН ЭЛЕКТРОННОЙ ПОДПИСЬЮ	инициалы, фамилия
	Сертификат: 00ВВ056В7401СВ38D2В3576АСDС8425108 Владелец: ФЕДЕРАЛЬНАЯ СЛУЖБА ГОСУДАРСТВЕННОЙ РЕГИСТРАЦИИ, КАДАСТРА И КАРТОГРАФИИ Действителен: с 27.06.2023 по 19.09.2024	

Земельный участок

вид объекта недвижимости

Лист № 2 раздела 3

Всего листов раздела 3: 3


Всего разделов: 5

Всего листов выписки: 12

10.09.2024г. № КУВИ-001/2024-226857521

Кадастровый номер:

22:43:040002:494



Масштаб 1:2000

Условные обозначения:

ДОКУМЕНТ ПОДПИСАН
ЭЛЕКТРОННОЙ ПОДПИСЬЮ

Сертификат: 00ВВ056В7401СВ38D2В3576АСDC8425108

Владелец: ФЕДЕРАЛЬНАЯ СЛУЖБА ГОСУДАРСТВЕННОЙ
РЕГИСТРАЦИИ, КАДАСТРА И КАРТОГРАФИИ
Действителен: с 27.06.2023 по 19.09.2024

полное наименование должности

инициалы, фамилия

Земельный участок

вид объекта недвижимости

Лист № 3 раздела 3

Всего листов раздела 3: 3

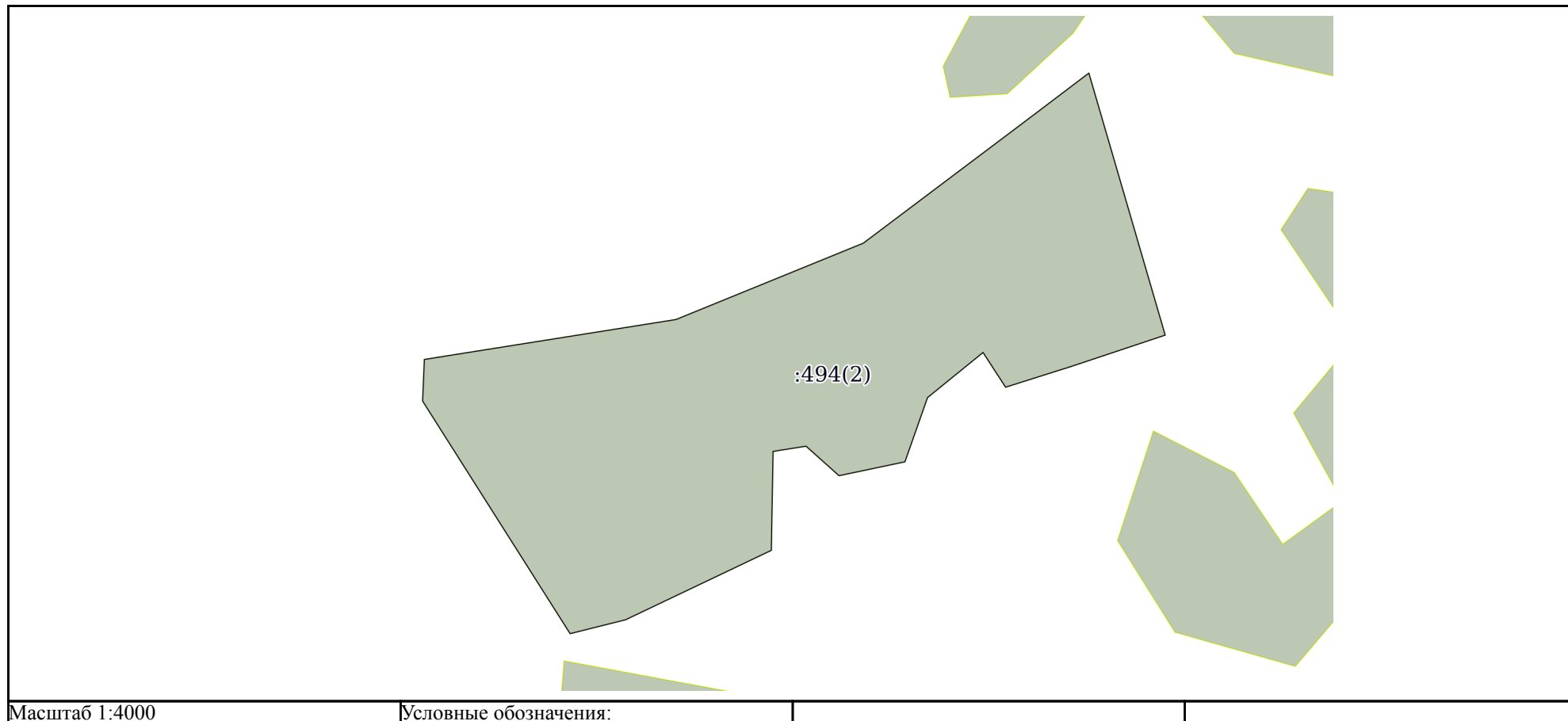
Всего разделов: 5

Всего листов выписки: 12

10.09.2024г. № КУВИ-001/2024-226857521

Кадастровый номер:

22:43:040002:494



ДОКУМЕНТ ПОДПИСАН
ЭЛЕКТРОННОЙ ПОДПИСЬЮ

Сертификат: 00ВВ056В7401СВ38D2В3576АСDС8425108

Владелец: ФЕДЕРАЛЬНАЯ СЛУЖБА ГОСУДАРСТВЕННОЙ
РЕГИСТРАЦИИ, КАДАСТРА И КАРТОГРАФИИ
Действителен: с 27.06.2023 по 19.09.2024

полное наименование должности

инициалы, фамилия

Выписка из Единого государственного реестра недвижимости об объекте недвижимости

Описание местоположения земельного участка

Земельный участок			
вид объекта недвижимости			
Лист № 1 раздела 3.1	Всего листов раздела 3.1: 2	Всего разделов: 5	Всего листов выписки: 12
10.09.2024г. № КУВИ-001/2024-226857521			
Кадастровый номер:		22:43:040002:494	

Описание местоположения границ земельного участка							
№ п/п	Номер точки		Дирекционный угол	Горизонтальное проложение, м	Описание закрепления на местности	Кадастровые номера смежных участков	Сведения об адресах правообладателей смежных земельных участков
	начальная	конечная					
1	2	3	4	5	6	7	8
1	1.1.1	1.1.2	192°57.2`	120.41	данные отсутствуют	данные отсутствуют	данные отсутствуют
2	1.1.2	1.1.3	214°4.6`	48.17	данные отсутствуют	данные отсутствуют	данные отсутствуют
3	1.1.3	1.1.4	227°21.2`	60.62	данные отсутствуют	данные отсутствуют	данные отсутствуют
4	1.1.4	1.1.5	266°31.7`	38.8	данные отсутствуют	данные отсутствуют	данные отсутствуют
5	1.1.5	1.1.6	347°29.2`	21.64	данные отсутствуют	данные отсутствуют	данные отсутствуют
6	1.1.6	1.1.7	28°4.3`	79.8	данные отсутствуют	данные отсутствуют	данные отсутствуют
7	1.1.7	1.1.8	29°51.8`	73.06	данные отсутствуют	данные отсутствуют	данные отсутствуют
8	1.1.8	1.1.1	56°4.7`	82.02	данные отсутствуют	данные отсутствуют	данные отсутствуют
9	2.1.1	2.1.2	163°45.3`	184.56	данные отсутствуют	данные отсутствуют	данные отсутствуют
10	2.1.2	2.1.3	251°33.9`	66.79	данные отсутствуют	данные отсутствуют	данные отсутствуют
11	2.1.3	2.1.4	252°28.1`	46.77	данные отсутствуют	данные отсутствуют	данные отсутствуют
12	2.1.4	2.1.5	326°59.2`	27.99	данные отсутствуют	данные отсутствуют	данные отсутствуют
13	2.1.5	2.1.6	230°54.4`	48.38	данные отсутствуют	данные отсутствуют	данные отсутствуют
14	2.1.6	2.1.7	199°21.8`	46.02	данные отсутствуют	данные отсутствуют	данные отсутствуют
15	2.1.7	2.1.8	258°7.2`	45.57	данные отсутствуют	данные отсутствуют	данные отсутствуют
16	2.1.8	2.1.9	311°49.0`	29.92	данные отсутствуют	данные отсутствуют	данные отсутствуют
17	2.1.9	2.1.10	261°1.6`	22.57	данные отсутствуют	данные отсутствуют	данные отсутствуют
18	2.1.10	2.1.11	181°0.7`	66.9	данные отсутствуют	данные отсутствуют	данные отсутствуют
19	2.1.11	2.1.12	244°32.2`	109.18	данные отсутствуют	данные отсутствуют	данные отсутствуют
20	2.1.12	2.1.13	255°57.6`	38.71	данные отсутствуют	данные отсутствуют	данные отсутствуют
21	2.1.13	2.1.14	327°36.7`	186.22	данные отсутствуют	данные отсутствуют	данные отсутствуют
22	2.1.14	2.1.15	2°23.9`	28.18	данные отсутствуют	данные отсутствуют	данные отсутствуют



ДОКУМЕНТ ПОДПИСАН
ЭЛЕКТРОННОЙ ПОДПИСЬЮ

Сертификат: 00BV056B7401CB38D2B3576ACDC8425108

Владелец: ФЕДЕРАЛЬНАЯ СЛУЖБА ГОСУДАРСТВЕННОЙ

РЕГИСТРАЦИИ, КАДАСТРА И КАРТОГРАФИИ

Действителен: с 27.06.2023 по 19.09.2024

полное наименование должности

инициалы, фамилия

Земельный участок

вид объекта недвижимости

Лист № 2 раздела 3.1

Всего листов раздела 3.1: 2

Всего разделов: 5

Всего листов выписки: 12

10.09.2024г. № КУВИ-001/2024-226857521

Кадастровый номер:

22:43:040002:494

1	2	3	4	5	6	7	8
23	2.1.15	2.1.16	80°59.2'	172.28	данные отсутствуют	данные отсутствуют	данные отсутствуют
24	2.1.16	2.1.17	67°50.2'	136.85	данные отсутствуют	данные отсутствуют	данные отсутствуют
25	2.1.17	2.1.18	53°2.0'	142.47	данные отсутствуют	данные отсутствуют	данные отсутствуют
26	2.1.18	2.1.1	52°51.4'	48.57	данные отсутствуют	данные отсутствуют	данные отсутствуют



ДОКУМЕНТ ПОДПИСАН
ЭЛЕКТРОННОЙ ПОДПИСЬЮ

Сертификат: 00ВВ056В7401СВ38D2В3576АСDC8425108

Владелец: ФЕДЕРАЛЬНАЯ СЛУЖБА ГОСУДАРСТВЕННОЙ

РЕГИСТРАЦИИ, КАДАСТРА И КАРТОГРАФИИ

Действителен: с 27.06.2023 по 19.09.2024

полное наименование должности

инициалы, фамилия

Выписка из Единого государственного реестра недвижимости об объекте недвижимости

Описание местоположения земельного участка

Земельный участок			
вид объекта недвижимости			
Лист № 1 раздела 3.2	Всего листов раздела 3.2: 2	Всего разделов: 5	Всего листов выписки: 12
10.09.2024г. № КУВИ-001/2024-226857521			
Кадастровый номер:		22:43:040002:494	

Сведения о характерных точках границы земельного участка				
Система координат МСК-22, зона 3				
Номер точки	Координаты, м		Описание закрепления на местности	Средняя квадратичная погрешность определения координат характерных точек границ земельного участка, м
	X	Y		
1	2	3	4	5
1	419425.33	3194146.63	Не закреплена	2.5
2	419379.56	3194078.57	Не закреплена	2.5
3	419316.2	3194042.19	Не закреплена	2.5
4	419245.79	3194004.64	Не закреплена	2.5
5	419224.66	3194009.33	Не закреплена	2.5
6	419227.01	3194048.06	Не закреплена	2.5
7	419268.08	3194092.65	Не закреплена	2.5
8	419307.98	3194119.64	Не закреплена	2.5
1	419425.33	3194146.63	Не закреплена	2.5
1	419241.09	3194103.21	Не закреплена	2.5
2	419211.76	3194064.49	Не закреплена	2.5
3	419126.09	3193950.66	Не закреплена	2.5
4	419074.46	3193823.92	Не закреплена	2.5
5	419047.47	3193653.77	Не закреплена	2.5
6	419019.31	3193652.59	Не закреплена	2.5
7	418862.06	3193752.34	Не закреплена	2.5
8	418871.45	3193789.89	Не закреплена	2.5
9	418918.39	3193888.46	Не закреплена	2.5
10	418985.28	3193889.64	Не закреплена	2.5
11	418988.8	3193911.93	Не закреплена	2.5
12	418968.85	3193934.23	Не закреплена	2.5
13	418978.23	3193978.82	Не закреплена	2.5



ДОКУМЕНТ ПОДПИСАН
ЭЛЕКТРОННОЙ ПОДПИСЬЮ

Сертификат: 00ВВ056В7401СВ38D2В3576АСDС8425108

Владелец: ФЕДЕРАЛЬНАЯ СЛУЖБА ГОСУДАРСТВЕННОЙ
РЕГИСТРАЦИИ, КАДАСТРА И КАРТОГРАФИИ
Действителен: с 27.06.2023 по 19.09.2024

полное наименование должности

инициалы, фамилия

Земельный участок

вид объекта недвижимости

Лист № 2 раздела 3.2

Всего листов раздела 3.2: 2

Всего разделов: 5

Всего листов выписки: 12

10.09.2024г. № КУВИ-001/2024-226857521

Кадастровый номер:

22:43:040002:494

1	2	3	4	5
14	419021.65	3193994.08	Не закреплена	2.5
15	419052.16	3194031.63	Не закреплена	2.5
16	419028.69	3194046.88	Не закреплена	2.5
17	419042.78	3194091.48	Не закреплена	2.5
18	419063.9	3194154.84	Не закреплена	2.5
1	419241.09	3194103.21	Не закреплена	2.5



ДОКУМЕНТ ПОДПИСАН
ЭЛЕКТРОННОЙ ПОДПИСЬЮ

Сертификат: 00ВВ056В7401СВ38D2В3576АСDС8425108

Владелец: ФЕДЕРАЛЬНАЯ СЛУЖБА ГОСУДАРСТВЕННОЙ

РЕГИСТРАЦИИ, КАДАСТРА И КАРТОГРАФИИ

Действителен: с 27.06.2023 по 19.09.2024

полное наименование должности

инициалы, фамилия


Филиал публично-правовой компании "Роскадастр" по Алтайскому краю
полное наименование органа регистрации прав
Выписка из Единого государственного реестра недвижимости об объекте недвижимости

Сведения о характеристиках объекта недвижимости

В Единый государственный реестр недвижимости внесены следующие сведения:

Раздел 1 Лист 1

Земельный участок	
вид объекта недвижимости	
Лист № 1 раздела 1	Всего листов раздела 1: 3
Всего разделов: 4	Всего листов выписки: 21
12.09.2024г. № КУВИ-001/2024-228767567	
Кадастровый номер:	22:43:040002:495
Номер кадастрового квартала:	22:43:040002
Дата присвоения кадастрового номера:	08.12.2017
Ранее присвоенный государственный учетный номер:	данные отсутствуют
Местоположение:	Российская Федерация, Алтайский край, район Солонешенский, с. Александровка, лог "Пирушкин"
Площадь:	433792 +/- 1658
Кадастровая стоимость, руб.:	529226.24
Кадастровые номера расположенных в пределах земельного участка объектов недвижимости:	данные отсутствуют
Кадастровые номера объектов недвижимости, из которых образован объект недвижимости:	данные отсутствуют
Кадастровые номера образованных объектов недвижимости:	данные отсутствуют
Категория земель:	Земли сельскохозяйственного назначения
Виды разрешенного использования:	Животноводство: скотоводство (выпас сельскохозяйственных животных)
Сведения о кадастровом инженерере:	Меркулов Антон Иванович, дата завершения кадастровых работ: 05.12.2017
Сведения о лесах, водных объектах и об иных природных объектах, расположенных в пределах земельного участка:	данные отсутствуют
Сведения о том, что земельный участок полностью расположен в границах зоны с особыми условиями использования территории, территории объекта культурного наследия, публичного сервитута:	данные отсутствуют
Сведения о том, что земельный участок расположен в границах особой экономической зоны, территории опережающего развития, зоны территориального развития в Российской Федерации, игровой зоны:	данные отсутствуют

полное наименование должности	 ДОКУМЕНТ ПОДПИСАН ЭЛЕКТРОННОЙ ПОДПИСЬЮ	инициалы, фамилия
	Сертификат: 009F0BDC181A023B64597F1E2579BEFB50 Владелец: ФЕДЕРАЛЬНАЯ СЛУЖБА ГОСУДАРСТВЕННОЙ РЕГИСТРАЦИИ, КАДАСТРА И КАРТОГРАФИИ Действителен: с 02.08.2024 по 26.10.2025	

Земельный участок			
вид объекта недвижимости			
Лист № 2 раздела 1	Всего листов раздела 1: 3	Всего разделов: 4	Всего листов выписки: 21
12.09.2024г. № КУВИ-001/2024-228767567			
Кадастровый номер:		22:43:040002:495	
Сведения о том, что земельный участок расположен в границах особо охраняемой природной территории, Байкальской природной территории и ее экологических зон, лесопарковом зеленом поясе, охотничьего угодья, лесничества:		данные отсутствуют	
Сведения о расположении земельного участка и (или) расположенного на нем объекта недвижимости в границах территории, в отношении которой принято решение о резервировании земель для государственных или муниципальных нужд:		данные отсутствуют	
Сведения о результатах проведения государственного земельного надзора:		данные отсутствуют	
Сведения о расположении земельного участка в границах территории, в отношении которой утвержден проект межевания территории:		данные отсутствуют	
Условный номер земельного участка:		данные отсутствуют	
Сведения о принятии акта и (или) заключении договора, предусматривающих предоставление в соответствии с земельным законодательством исполнительным органом государственным органом власти или органом местного самоуправления, находящегося в государственной или муниципальной собственности земельного участка для строительства наемного дома социального использования или наемного дома коммерческого использования:		данные отсутствуют	
Сведения о том, что земельный участок или земельные участки образованы на основании решения об изъятии земельного участка и (или) расположенного на нем объекта недвижимости для государственных или муниципальных нужд:		данные отсутствуют	
Сведения о том, что земельный участок образован из земель или земельного участка, государственная собственность на которые не разграничена:		данные отсутствуют	
Сведения о наличии земельного спора о местоположении границ земельных участков:		данные отсутствуют	
Статус записи об объекте недвижимости:		Сведения об объекте недвижимости имеют статус "актуальные"	
Особые отметки:		Граница земельного участка состоит из 6 контуров. Учетные номера контуров и их площади: 1 - 9162.43 кв.м, 2 - 2267.02 кв.м, 3 - 118014.01 кв.м, 4 - 264910.99 кв.м, 5 - 11274.52 кв.м, 6 -	



ДОКУМЕНТ ПОДПИСАН
ЭЛЕКТРОННОЙ ПОДПИСЬЮ

Сертификат: 009F0BDC181A023B64597F1E2579BEFB50

Владелец: ФЕДЕРАЛЬНАЯ СЛУЖБА ГОСУДАРСТВЕННОЙ
РЕГИСТРАЦИИ, КАДАСТРА И КАРТОГРАФИИ
Действителен: с 02.08.2024 по 26.10.2025

полное наименование должности

инициалы, фамилия

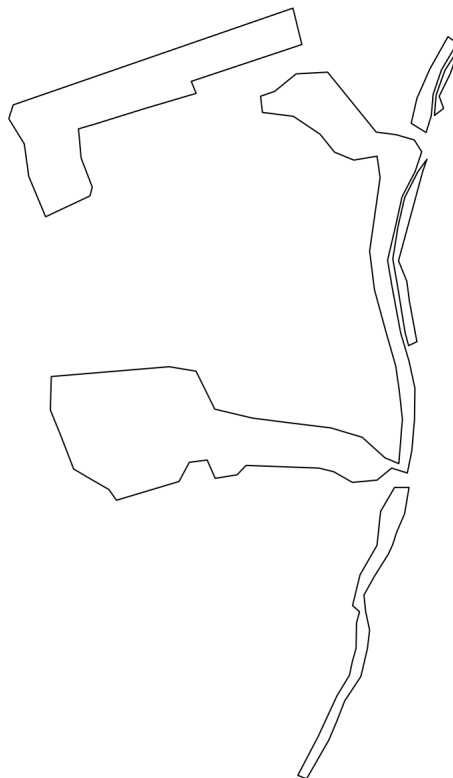
Земельный участок			
вид объекта недвижимости			
Лист № 3 раздела 1	Всего листов раздела 1: 3	Всего разделов: 4	Всего листов выписки: 21
12.09.2024г. № КУВИ-001/2024-228767567			
Кадастровый номер:		22:43:040002:495	
		28162.55 кв.м. Сведения, необходимые для заполнения разделов: 2 - Сведения о зарегистрированных правах; 4 - Сведения о частях земельного участка, отсутствуют.	
Получатель выписки:		Администрация Солонешенского района Алтайского края	

полное наименование должности	 ДОКУМЕНТ ПОДПИСАН ЭЛЕКТРОННОЙ ПОДПИСЬЮ Сертификат: 009F0BDC181A023B64597F1E2579BEFB50 Владелец: ФЕДЕРАЛЬНАЯ СЛУЖБА ГОСУДАРСТВЕННОЙ РЕГИСТРАЦИИ, КАДАСТРА И КАРТОГРАФИИ Действителен: с 02.08.2024 по 26.10.2025	инициалы, фамилия
-------------------------------	---	-------------------

Выписка из Единого государственного реестра недвижимости об объекте недвижимости
Описание местоположения земельного участка

Земельный участок			
вид объекта недвижимости			
Лист № 1 раздела 3	Всего листов раздела 3: 7	Всего разделов: 4	Всего листов выписки: 21
12.09.2024г. № КУВИ-001/2024-228767567			
Кадастровый номер:		22:43:040002:495	

План (чертеж, схема) земельного участка



Масштаб 1:20000	Условные обозначения:		
-----------------	-----------------------	--	--

полное наименование должности	 ДОКУМЕНТ ПОДПИСАН ЭЛЕКТРОННОЙ ПОДПИСЬЮ Сертификат: 009F0BDC181A023B64597F1E2579BEFB50 Владелец: ФЕДЕРАЛЬНАЯ СЛУЖБА ГОСУДАРСТВЕННОЙ РЕГИСТРАЦИИ, КАДАСТРА И КАРТОГРАФИИ Действителен: с 02.08.2024 по 26.10.2025	инициалы, фамилия
-------------------------------	---	-------------------

Земельный участок

вид объекта недвижимости

Лист № 2 раздела 3

Всего листов раздела 3: 7

Всего разделов: 4

Всего листов выписки: 21

12.09.2024г. № КУВИ-001/2024-228767567

Кадастровый номер:

22:43:040002:495



Масштаб 1:3000

Условные обозначения:

ДОКУМЕНТ ПОДПИСАН
ЭЛЕКТРОННОЙ ПОДПИСЬЮ

Сертификат: 009F0BDC181A023B64597F1E2579BEFB50

Владелец: ФЕДЕРАЛЬНАЯ СЛУЖБА ГОСУДАРСТВЕННОЙ
РЕГИСТРАЦИИ, КАДАСТРА И КАРТОГРАФИИ
Действителен: с 02.08.2024 по 26.10.2025

полное наименование должности

инициалы, фамилия

Земельный участок

вид объекта недвижимости

Лист № 3 раздела 3

Всего листов раздела 3: 7


Всего разделов: 4

Всего листов выписки: 21

12.09.2024г. № КУВИ-001/2024-228767567

Кадастровый номер:

22:43:040002:495



Масштаб 1:2000

Условные обозначения:

ДОКУМЕНТ ПОДПИСАН
ЭЛЕКТРОННОЙ ПОДПИСЬЮ

Сертификат: 009F0BDC181A023B64597F1E2579BEFB50

Владелец: ФЕДЕРАЛЬНАЯ СЛУЖБА ГОСУДАРСТВЕННОЙ

РЕГИСТРАЦИИ, КАДАСТРА И КАРТОГРАФИИ

Действителен: с 02.08.2024 по 26.10.2025

полное наименование должности

инициалы, фамилия

Земельный участок

вид объекта недвижимости

Лист № 4 раздела 3

Всего листов раздела 3: 7

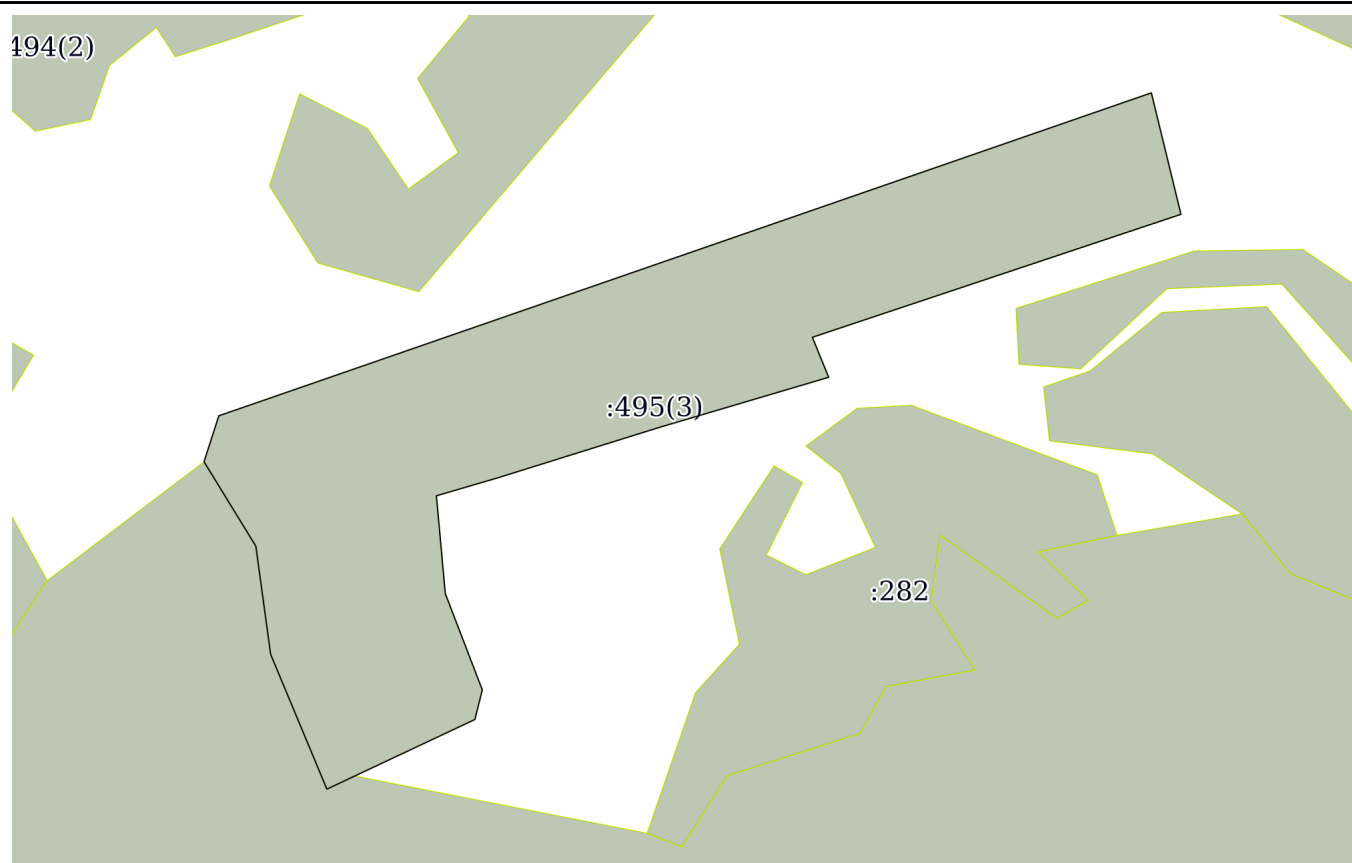
Всего разделов: 4

Всего листов выписки: 21

12.09.2024г. № КУВИ-001/2024-228767567

Кадастровый номер:

22:43:040002:495



Масштаб 1:6000

Условные обозначения:

ДОКУМЕНТ ПОДПИСАН
ЭЛЕКТРОННОЙ ПОДПИСЬЮ

Сертификат: 009F0BDC181A023B64597F1E2579BEFB50

Владелец: ФЕДЕРАЛЬНАЯ СЛУЖБА ГОСУДАРСТВЕННОЙ

РЕГИСТРАЦИИ, КАДАСТРА И КАРТОГРАФИИ

Действителен: с 02.08.2024 по 26.10.2025

полное наименование должности

инициалы, фамилия

Земельный участок

вид объекта недвижимости

Лист № 5 раздела 3

Всего листов раздела 3: 7

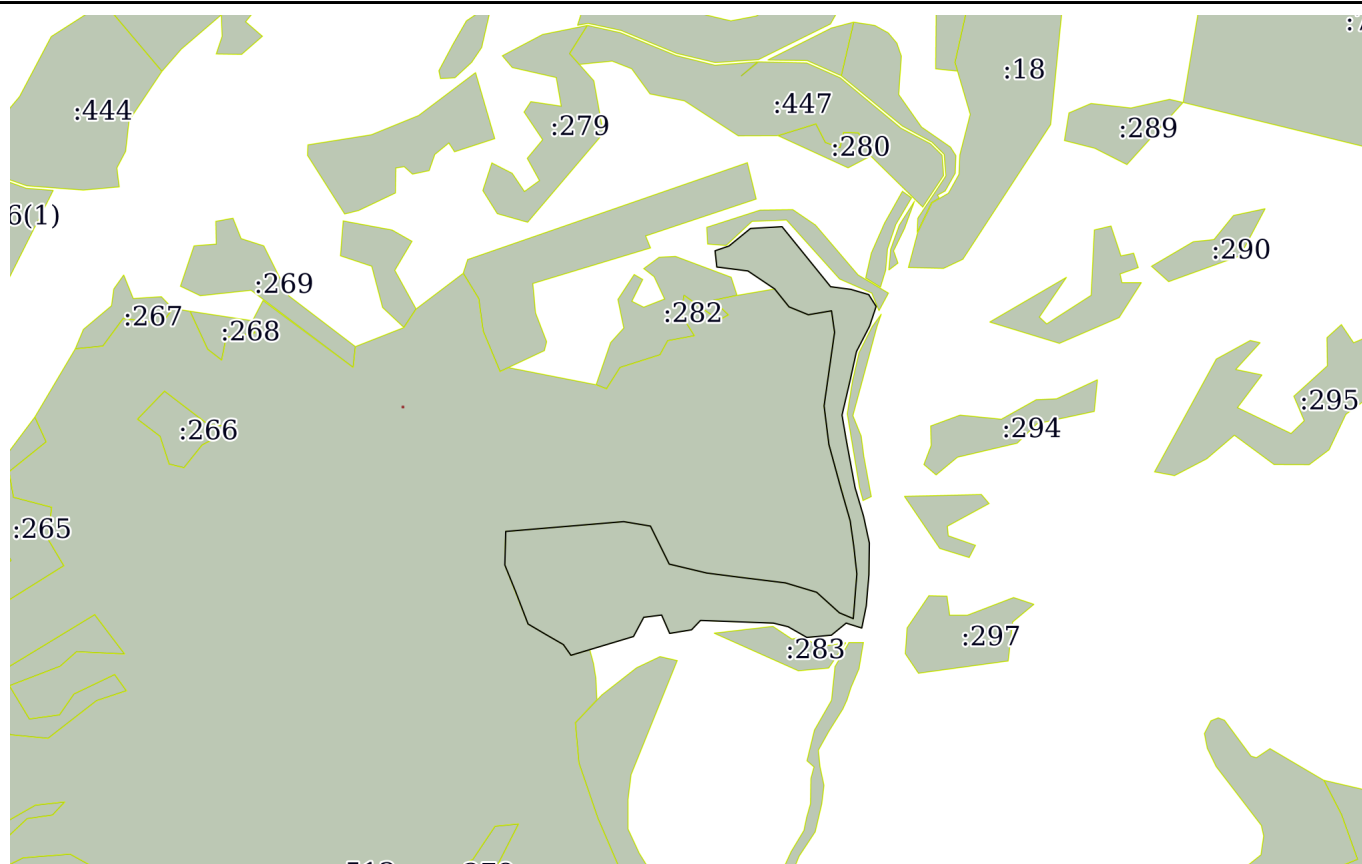
Всего разделов: 4

Всего листов выписки: 21

12.09.2024г. № КУВИ-001/2024-228767567

Кадастровый номер:

22:43:040002:495



Масштаб 1:20000

Условные обозначения:



ДОКУМЕНТ ПОДПИСАН
ЭЛЕКТРОННОЙ ПОДПИСЬЮ

Сертификат: 009F0BDC181A023B64597F1E2579BEFB50

Владелец: ФЕДЕРАЛЬНАЯ СЛУЖБА ГОСУДАРСТВЕННОЙ

РЕГИСТРАЦИИ, КАДАСТРА И КАРТОГРАФИИ

Действителен: с 02.08.2024 по 26.10.2025

полное наименование должности

инициалы, фамилия

Земельный участок

вид объекта недвижимости

Лист № 6 раздела 3

Всего листов раздела 3: 7

Всего разделов: 4

Всего листов выписки: 21

12.09.2024г. № КУВИ-001/2024-228767567

Кадастровый номер:

22:43:040002:495



Масштаб 1:5000

Условные обозначения:

ДОКУМЕНТ ПОДПИСАН
ЭЛЕКТРОННОЙ ПОДПИСЬЮ

Сертификат: 009F0BDC181A023B64597F1E2579BEFB50

Владелец: ФЕДЕРАЛЬНАЯ СЛУЖБА ГОСУДАРСТВЕННОЙ
РЕГИСТРАЦИИ, КАДАСТРА И КАРТОГРАФИИ
Действителен: с 02.08.2024 по 26.10.2025

полное наименование должности

инициалы, фамилия

Земельный участок

вид объекта недвижимости

Лист № 7 раздела 3

Всего листов раздела 3: 7

Всего разделов: 4

Всего листов выписки: 21

12.09.2024г. № КУВИ-001/2024-228767567

Кадастровый номер:

22:43:040002:495



Масштаб 1:8000

Условные обозначения:

ДОКУМЕНТ ПОДПИСАН
ЭЛЕКТРОННОЙ ПОДПИСЬЮ

Сертификат: 009F0BDC181A023B64597F1E2579BEFB50

Владелец: ФЕДЕРАЛЬНАЯ СЛУЖБА ГОСУДАРСТВЕННОЙ
РЕГИСТРАЦИИ, КАДАСТРА И КАРТОГРАФИИ
Действителен: с 02.08.2024 по 26.10.2025

полное наименование должности

инициалы, фамилия

Выписка из Единого государственного реестра недвижимости об объекте недвижимости

Описание местоположения земельного участка

Земельный участок			
вид объекта недвижимости			
Лист № 1 раздела 3.1	Всего листов раздела 3.1: 6	Всего разделов: 4	Всего листов выписки: 21
12.09.2024г. № КУВИ-001/2024-228767567			
Кадастровый номер:		22:43:040002:495	

Описание местоположения границ земельного участка							
№ п/п	Номер точки		Дирекционный угол	Горизонтальное проложение, м	Описание закрепления на местности	Кадастровые номера смежных участков	Сведения об адресах правообладателей смежных земельных участков
	начальная	конечная					
1	2	3	4	5	6	7	8
1	1.1.1	1.1.2	189°28.4'	71.27	данные отсутствуют	данные отсутствуют	данные отсутствуют
2	1.1.2	1.1.3	203°11.8'	54.71	данные отсутствуют	данные отсутствуют	данные отсутствуют
3	1.1.3	1.1.4	197°49.4'	35.22	данные отсутствуют	данные отсутствуют	данные отсутствуют
4	1.1.4	1.1.5	204°34.6'	26.67	данные отсутствуют	данные отсутствуют	данные отсутствуют
5	1.1.5	1.1.6	212°6.2'	70.65	данные отсутствуют	данные отсутствуют	данные отсутствуют
6	1.1.6	1.1.7	209°9.8'	57.79	данные отсутствуют	данные отсутствуют	данные отсутствуют
7	1.1.7	1.1.8	173°59.8'	44.84	данные отсутствуют	данные отсутствуют	данные отсутствуют
8	1.1.8	1.1.9	167°54.3'	50.4	данные отсутствуют	данные отсутствуют	данные отсутствуют
9	1.1.9	1.1.10	186°47.5'	49.64	данные отсутствуют	данные отсутствуют	данные отсутствуют
10	1.1.10	1.1.11	193°5.2'	51.81	данные отсутствуют	данные отсутствуют	данные отсутствуют
11	1.1.11	1.1.12	193°24.0'	25.33	данные отсутствуют	данные отсутствуют	данные отсутствуют
12	1.1.12	1.1.13	213°27.4'	78.76	данные отсутствуют	данные отсутствуют	данные отсутствуют
13	1.1.13	1.1.14	201°7.4'	55.36	данные отсутствуют	данные отсутствуют	данные отсутствуют
14	1.1.14	1.1.15	202°53.2'	57.31	данные отсутствуют	данные отсутствуют	данные отсутствуют
15	1.1.15	1.1.16	209°48.9'	120.37	данные отсутствуют	данные отсутствуют	данные отсутствуют
16	1.1.16	1.1.17	291°48.4'	25.28	данные отсутствуют	данные отсутствуют	данные отсутствуют
17	1.1.17	1.1.18	27°34.4'	119.14	данные отсутствуют	данные отсутствуют	данные отсутствуют
18	1.1.18	1.1.19	24°46.6'	117.62	данные отсутствуют	данные отсутствуют	данные отсутствуют
19	1.1.19	1.1.20	31°8.5'	65.8	данные отсутствуют	данные отсутствуют	данные отсутствуют
20	1.1.20	1.1.21	11°41.3'	34.75	данные отсутствуют	данные отсутствуют	данные отсутствуют
21	1.1.21	1.1.22	15°42.2'	39.02	данные отсутствуют	данные отсутствуют	данные отсутствуют
22	1.1.22	1.1.23	0°59.6'	68.06	данные отсутствуют	данные отсутствуют	данные отсутствуют



ДОКУМЕНТ ПОДПИСАН
ЭЛЕКТРОННОЙ ПОДПИСЬЮ

Сертификат: 009F0BDC181A023B64597F1E2579BEFB50

Владелец: ФЕДЕРАЛЬНАЯ СЛУЖБА ГОСУДАРСТВЕННОЙ
РЕГИСТРАЦИИ, КАДАСТРА И КАРТОГРАФИИ
Действителен: с 02.08.2024 по 26.10.2025

полное наименование должности

инициалы, фамилия

Земельный участок

вид объекта недвижимости

Лист № 2 раздела 3.1

Всего листов раздела 3.1: 6

Всего разделов: 4

Всего листов выписки: 21

12.09.2024г. № КУВИ-001/2024-228767567

Кадастровый номер:

22:43:040002:495

1	2	3	4	5	6	7	8
23	1.1.23	1.1.24	15°3.7'	31.6	данные отсутствуют	данные отсутствуют	данные отсутствуют
24	1.1.24	1.1.25	311°10.9'	24.95	данные отсутствуют	данные отсутствуют	данные отсутствуют
25	1.1.25	1.1.26	13°39.1'	84.53	данные отсутствуют	данные отсутствуют	данные отсутствуют
26	1.1.26	1.1.27	29°50.2'	91.99	данные отсутствуют	данные отсутствуют	данные отсутствуют
27	1.1.27	1.1.28	5°56.0'	90.85	данные отсутствуют	данные отсутствуют	данные отсутствуют
28	1.1.28	1.1.29	30°11.5'	74.67	данные отсутствуют	данные отсутствуют	данные отсутствуют
29	1.1.29	1.1.1	90°0.0'	38.72	данные отсутствуют	данные отсутствуют	данные отсутствуют
30	2.1.1	2.1.2	199°2.0'	36	данные отсутствуют	данные отсутствуют	данные отсутствуют
31	2.1.2	2.1.3	195°9.5'	246.81	данные отсутствуют	данные отсутствуют	данные отсутствуют
32	2.1.3	2.1.4	157°59.0'	59.49	данные отсутствуют	данные отсутствуют	данные отсутствуют
33	2.1.4	2.1.5	172°34.1'	54.44	данные отсутствуют	данные отсутствуют	данные отсутствуют
34	2.1.5	2.1.6	169°31.8'	109.79	данные отсутствуют	данные отсутствуют	данные отсутствуют
35	2.1.6	2.1.7	244°38.3'	24.68	данные отсутствуют	данные отсутствуют	данные отсутствуют
36	2.1.7	2.1.8	345°4.1'	36.44	данные отсутствуют	данные отсутствуют	данные отсутствуют
37	2.1.8	2.1.9	350°48.2'	124.81	данные отсутствуют	данные отсутствуют	данные отсутствуют
38	2.1.9	2.1.10	350°5.7'	75.05	данные отсутствуют	данные отсутствуют	данные отсутствуют
39	2.1.10	2.1.11	9°5.8'	89.13	данные отсутствуют	данные отсутствуют	данные отсутствуют
40	2.1.11	2.1.12	12°59.5'	78.28	данные отсутствуют	данные отсутствуют	данные отсутствуют
41	2.1.12	2.1.13	26°56.9'	77.67	данные отсутствуют	данные отсутствуют	данные отсутствуют
42	2.1.13	2.1.1	35°55.1'	42.02	данные отсутствуют	данные отсутствуют	данные отсутствуют
43	3.1.1	3.1.2	71°1.9'	39.72	данные отсутствуют	данные отсутствуют	данные отсутствуют
44	3.1.2	3.1.3	50°46.4'	74.23	данные отсутствуют	данные отсутствуют	данные отсутствуют
45	3.1.3	3.1.4	86°49.4'	84.62	данные отсутствуют	данные отсутствуют	данные отсутствуют
46	3.1.4	3.1.5	140°59.2'	206.91	данные отсутствуют	данные отсутствуют	данные отсутствуют
47	3.1.5	3.1.6	97°25.9'	54.44	данные отсутствуют	данные отсутствуют	данные отсутствуют
48	3.1.6	3.1.7	106°18.6'	50.14	данные отсутствуют	данные отсутствуют	данные отсутствуют
49	3.1.7	3.1.8	147°49.6'	37.43	данные отсутствуют	данные отсутствуют	данные отсутствуют
50	3.1.8	3.1.9	198°25.9'	55.67	данные отсутствуют	данные отсутствуют	данные отсутствуют
51	3.1.8	3.1.8			данные отсутствуют	22:43:040002:281	данные отсутствуют



ДОКУМЕНТ ПОДПИСАН
ЭЛЕКТРОННОЙ ПОДПИСЬЮ

Сертификат: 009F0BDC181A023B64597F1E2579BEFB50

Владелец: ФЕДЕРАЛЬНАЯ СЛУЖБА ГОСУДАРСТВЕННОЙ

РЕГИСТРАЦИИ, КАДАСТРА И КАРТОГРАФИИ

Действителен: с 02.08.2024 по 26.10.2025

полное наименование должности

инициалы, фамилия

Земельный участок
вид объекта недвижимости

Лист № 3 раздела 3.1

Всего листов раздела 3.1: 6

Всего разделов: 4

Всего листов выписки: 21

12.09.2024г. № КУВИ-001/2024-228767567

Кадастровый номер:

22:43:040002:495

1	2	3	4	5	6	7	8
52	3.1.9	3.1.10	207°20.9'	76.62	данные отсутствуют	данные отсутствуют	данные отсутствуют
53	3.1.10	3.1.11	192°26.3'	81.72	данные отсутствуют	данные отсутствуют	данные отсутствуют
54	3.1.11	3.1.12	193°9.7'	92.8	данные отсутствуют	данные отсутствуют	данные отсутствуют
55	3.1.12	3.1.13	170°22.5'	70.22	данные отсутствуют	данные отсутствуют	данные отсутствуют
56	3.1.13	3.1.14	169°28.3'	127.24	данные отсутствуют	данные отсутствуют	данные отсутствуют
57	3.1.14	3.1.15	163°27.6'	79.95	данные отсутствуют	данные отсутствуют	данные отсутствуют
58	3.1.15	3.1.16	167°46.4'	73.52	данные отсутствуют	данные отсутствуют	данные отсутствуют
59	3.1.16	3.1.17	180°48.5'	85.04	данные отсутствуют	данные отсутствуют	данные отсутствуют
60	3.1.17	3.1.18	184°54.2'	84.13	данные отсутствуют	данные отсутствуют	данные отсутствуют
61	3.1.18	3.1.19	191°31.7'	59.89	данные отсутствуют	данные отсутствуют	данные отсутствуют
62	3.1.19	3.1.20	287°26.7'	43.93	данные отсутствуют	данные отсутствуют	данные отсутствуют
63	3.1.20	3.1.21	230°42.9'	51.06	данные отсутствуют	данные отсутствуют	данные отсутствуют
64	3.1.21	3.1.22	264°48.2'	66.14	данные отсутствуют	данные отсутствуют	данные отсутствуют
65	3.1.22	3.1.23	299°44.8'	57.92	данные отсутствуют	данные отсутствуют	данные отсутствуют
66	3.1.22	3.1.22			данные отсутствуют	22:43:040002:283	данные отсутствуют
67	3.1.23	3.1.24	283°37.6'	40.66	данные отсутствуют	данные отсутствуют	данные отсутствуют
68	3.1.24	3.1.25	272°6.5'	195.33	данные отсутствуют	данные отсутствуют	данные отсутствуют
69	3.1.25	3.1.26	223°36.0'	34.73	данные отсутствуют	данные отсутствуют	данные отсутствуют
70	3.1.26	3.1.27	260°43.7'	59.46	данные отсутствуют	данные отсутствуют	данные отсутствуют
71	3.1.27	3.1.28	336°18.2'	53.62	данные отсутствуют	данные отсутствуют	данные отсутствуют
72	3.1.28	3.1.29	262°52.3'	48.27	данные отсутствуют	данные отсутствуют	данные отсутствуют
73	3.1.29	3.1.30	208°8.9'	58.4	данные отсутствуют	данные отсутствуют	данные отсутствуют
74	3.1.30	3.1.31	253°17.9'	175.03	данные отсутствуют	данные отсутствуют	данные отсутствуют
75	3.1.31	3.1.32	324°41.1'	35.22	данные отсутствуют	22:43:040002:513	данные отсутствуют
76	3.1.32	3.1.33	299°54.4'	55.26	данные отсутствуют	22:43:040002:513	данные отсутствуют
77	3.1.33	3.1.34	300°31.7'	54.22	данные отсутствуют	22:43:040002:513	данные отсутствуют
78	3.1.34	3.1.35	339°1.0'	93.63	данные отсутствуют	22:43:040002:513	данные отсутствуют
79	3.1.35	3.1.36	337°51.8'	76.27	данные отсутствуют	22:43:040002:513	данные отсутствуют
80	3.1.36	3.1.37	1°31.4'	89.85	данные отсутствуют	22:43:040002:513	данные отсутствуют



ДОКУМЕНТ ПОДПИСАН
ЭЛЕКТРОННОЙ ПОДПИСЬЮ

Сертификат: 009F0BDC181A023B64597F1E2579BEFB50

Владелец: ФЕДЕРАЛЬНАЯ СЛУЖБА ГОСУДАРСТВЕННОЙ

РЕГИСТРАЦИИ, КАДАСТРА И КАРТОГРАФИИ

Действителен: с 02.08.2024 по 26.10.2025

полное наименование должности

инициалы, фамилия

Земельный участок

вид объекта недвижимости

Лист № 4 раздела 3.1

Всего листов раздела 3.1: 6

Всего разделов: 4

Всего листов выписки: 21

12.09.2024г. № КУВИ-001/2024-228767567

Кадастровый номер:

22:43:040002:495

1	2	3	4	5	6	7	8
81	3.1.37	3.1.38	85°14.2'	317.25	данные отсутствуют	22:43:040002:513	данные отсутствуют
82	3.1.38	3.1.39	99°27.5'	72.84	данные отсутствуют	22:43:040002:513	данные отсутствуют
83	3.1.39	3.1.40	153°42.2'	113.54	данные отсутствуют	22:43:040002:513	данные отсутствуют
84	3.1.40	3.1.41	103°23.5'	103.4	данные отсутствуют	22:43:040002:513	данные отсутствуют
85	3.1.41	3.1.42	97°18.5'	94.17	данные отсутствуют	22:43:040002:513	данные отсутствуют
86	3.1.42	3.1.43	96°58.9'	118.24	данные отсутствуют	22:43:040002:513	данные отсутствуют
87	3.1.43	3.1.44	106°42.0'	87.52	данные отсутствуют	22:43:040002:513	данные отсутствуют
88	3.1.44	3.1.45	132°2.9'	82.24	данные отсутствуют	22:43:040002:513	данные отсутствуют
89	3.1.45	3.1.46	112°46.1'	40.26	данные отсутствуют	22:43:040002:513	данные отсутствуют
90	3.1.46	3.1.47	4°34.4'	120.14	данные отсутствуют	22:43:040002:513	данные отсутствуют
91	3.1.47	3.1.48	353°39.7'	75.9	данные отсутствуют	22:43:040002:513	данные отсутствуют
92	3.1.48	3.1.49	351°52.2'	67.74	данные отсутствуют	22:43:040002:513	данные отсутствуют
93	3.1.49	3.1.50	343°57.0'	90.97	данные отсутствуют	22:43:040002:513	данные отсутствуют
94	3.1.50	3.1.51	344°45.1'	121.18	данные отсутствуют	22:43:040002:513	данные отсутствуют
95	3.1.51	3.1.52	352°52.4'	104.07	данные отсутствуют	22:43:040002:513	данные отсутствуют
96	3.1.52	3.1.53	8°7.7'	199.14	данные отсутствуют	22:43:040002:513	данные отсутствуют
97	3.1.53	3.1.54	351°53.0'	58.08	данные отсутствуют	22:43:040002:513	данные отсутствуют
98	3.1.54	3.1.55	260°21.8'	63.08	данные отсутствуют	22:43:040002:513	данные отсутствуют
99	3.1.55	3.1.56	292°14.6'	55.79	данные отсутствуют	22:43:040002:513	данные отсутствуют
100	3.1.56	3.1.57	321°10.7'	61.76	данные отсутствуют	22:43:040002:513	данные отсутствуют
101	3.1.57	3.1.58	303°54.4'	86.25	данные отсутствуют	данные отсутствуют	данные отсутствуют
102	3.1.58	3.1.59	277°13.4'	83.99	данные отсутствуют	данные отсутствуют	данные отсутствуют
103	3.1.59	3.1.1	353°49.3'	43.67	данные отсутствуют	данные отсутствуют	данные отсутствуют
104	4.1.1	4.1.2	166°17.5'	100.47	данные отсутствуют	данные отсутствуют	данные отсутствуют
105	4.1.2	4.1.3	251°34.0'	312.44	данные отсутствуют	данные отсутствуют	данные отсутствуют
106	4.1.3	4.1.4	157°50.4'	34.7	данные отсутствуют	данные отсутствуют	данные отсутствуют
107	4.1.4	4.1.5	253°31.6'	142.75	данные отсутствуют	данные отсутствуют	данные отсутствуют
108	4.1.5	4.1.6	252°40.7'	135.92	данные отсутствуют	данные отсутствуют	данные отсутствуют
109	4.1.6	4.1.7	253°40.9'	50.86	данные отсутствуют	данные отсутствуют	данные отсутствуют



ДОКУМЕНТ ПОДПИСАН
ЭЛЕКТРОННОЙ ПОДПИСЬЮ

Сертификат: 009F0BDC181A023B64597F1E2579BEFB50

Владелец: ФЕДЕРАЛЬНАЯ СЛУЖБА ГОСУДАРСТВЕННОЙ

РЕГИСТРАЦИИ, КАДАСТРА И КАРТОГРАФИИ

Действителен: с 02.08.2024 по 26.10.2025

полное наименование должности

инициалы, фамилия

Земельный участок							
вид объекта недвижимости							
Лист № 5 раздела 3.1		Всего листов раздела 3.1: 6		Всего разделов: 4		Всего листов выписки: 21	
12.09.2024г. № КУВИ-001/2024-228767567							
Кадастровый номер:				22:43:040002:495			
1	2	3	4	5	6	7	8
110	4.1.7	4.1.8	174°48.0`	78.89	данные отсутствуют	данные отсутствуют	данные отсутствуют
111	4.1.8	4.1.9	158°57.7`	82.9	данные отсутствуют	данные отсутствуют	данные отсутствуют
112	4.1.9	4.1.10	194°3.2`	24.54	данные отсутствуют	данные отсутствуют	данные отсутствуют
113	4.1.10	4.1.11	244°49.6`	131.53	данные отсутствуют	данные отсутствуют	данные отсутствуют
114	4.1.11	4.1.12	337°20.3`	117.39	данные отсутствуют	22:43:040002:513	данные отсутствуют
115	4.1.12	4.1.13	352°11.8`	87.71	данные отсутствуют	22:43:040002:513	данные отсутствуют
116	4.1.13	4.1.14	328°27.0`	79.62	данные отсутствуют	22:43:040002:513	данные отсутствуют
117	4.1.14	4.1.15	17°52.4`	38.77	данные отсутствуют	данные отсутствуют	данные отсутствуют
118	4.1.15	4.1.1	70°54.8`	793.59	данные отсутствуют	данные отсутствуют	данные отсутствуют
119	5.1.1	5.1.2	200°3.4`	78.7	данные отсутствуют	данные отсутствуют	данные отсутствуют
120	5.1.1	5.1.1			данные отсутствуют	22:43:040002:447	labutinat@bk.ru, Россия, Алтайский кр., Солонешенский район, с. Александровка, ул. Заречная, д. 19; Россия, Алтайский кр., Солонешенский район, с. Александровка, ул. Заречная, д. 19
121	5.1.2	5.1.3	206°6.9`	66.65	данные отсутствуют	данные отсутствуют	данные отсутствуют
122	5.1.3	5.1.4	160°20.4`	34.89	данные отсутствуют	данные отсутствуют	данные отсутствуют
123	5.1.4	5.1.5	232°42.1`	30.97	данные отсутствуют	данные отсутствуют	данные отсутствуют
124	5.1.5	5.1.6	4°51.7`	55.35	данные отсутствуют	данные отсутствуют	данные отсутствуют
125	5.1.6	5.1.7	19°39.2`	69.79	данные отсутствуют	данные отсутствуют	данные отсутствуют
126	5.1.7	5.1.1	32°28.3`	76.5	данные отсутствуют	данные отсутствуют	данные отсутствуют
127	6.1.1	6.1.2	125°31.6`	30.29	данные отсутствуют	22:43:040002:447	labutinat@bk.ru, Россия, Алтайский кр., Солонешенский район, с. Александровка, ул. Заречная, д. 19; Россия, Алтайский кр., Солонешенский район, с. Александровка, ул. Заречная, д. 19
128	6.1.2	6.1.3	210°33.1`	83.12	данные отсутствуют	данные отсутствуют	данные отсутствуют
129	6.1.3	6.1.4	198°44.1`	69.4	данные отсутствуют	данные отсутствуют	данные отсутствуют
130	6.1.4	6.1.5	184°46.2`	56.52	данные отсутствуют	данные отсутствуют	данные отсутствуют
131	6.1.5	6.1.6	197°5.9`	47.89	данные отсутствуют	данные отсутствуют	данные отсутствуют
132	6.1.6	6.1.7	301°41.8`	46.89	данные отсутствуют	22:43:040002:281	данные отсутствуют



ДОКУМЕНТ ПОДПИСАН
ЭЛЕКТРОННОЙ ПОДПИСЬЮ

Сертификат: 009F0BDC181A023B64597F1E2579BEFB50

Владелец: ФЕДЕРАЛЬНАЯ СЛУЖБА ГОСУДАРСТВЕННОЙ
РЕГИСТРАЦИИ, КАДАСТРА И КАРТОГРАФИИ
Действителен: с 02.08.2024 по 26.10.2025

полное наименование должности

инициалы, фамилия

Земельный участок

вид объекта недвижимости

Лист № 6 раздела 3.1

Всего листов раздела 3.1: 6

Всего разделов: 4

Всего листов выписки: 21

12.09.2024г. № КУВИ-001/2024-228767567

Кадастровый номер:

22:43:040002:495

1	2	3	4	5	6	7	8
133	6.1.7	6.1.8	12°51.1`	68.61	данные отсутствуют	данные отсутствуют	данные отсутствуют
134	6.1.8	6.1.9	23°48.1`	87.22	данные отсутствуют	данные отсутствуют	данные отсутствуют
135	6.1.9	6.1.1	29°19.2`	98.25	данные отсутствуют	данные отсутствуют	данные отсутствуют



ДОКУМЕНТ ПОДПИСАН
ЭЛЕКТРОННОЙ ПОДПИСЬЮ

Сертификат: 009F0BDC181A023B64597F1E2579BEFB50

Владелец: ФЕДЕРАЛЬНАЯ СЛУЖБА ГОСУДАРСТВЕННОЙ

РЕГИСТРАЦИИ, КАДАСТРА И КАРТОГРАФИИ

Действителен: с 02.08.2024 по 26.10.2025

полное наименование должности

инициалы, фамилия

Выписка из Единого государственного реестра недвижимости об объекте недвижимости

Описание местоположения земельного участка

Земельный участок			
вид объекта недвижимости			
Лист № 1 раздела 3.2	Всего листов раздела 3.2: 5	Всего разделов: 4	Всего листов выписки: 21
12.09.2024г. № КУВИ-001/2024-228767567			
Кадастровый номер:		22:43:040002:495	

Сведения о характерных точках границы земельного участка				
Система координат МСК-22, зона 3				
Номер точки	Координаты, м		Описание закрепления на местности	Средняя квадратичная погрешность определения координат характерных точек границ земельного участка, м
	X	Y		
1	2	3	4	5
1	418923.1	3195247.39	Не закреплена	2.5
2	418837.44	3195199.28	Не закреплена	2.5
3	418757.64	3195164.08	Не закреплена	2.5
4	418690.75	3195148.82	Не закреплена	2.5
5	418666.11	3195188.72	Не закреплена	2.5
6	418711.88	3195202.8	Не закреплена	2.5
7	418768.2	3195207.5	Не закреплена	2.5
8	418833.92	3195229.79	Не закреплена	2.5
9	418905.5	3195272.04	Не закреплена	2.5
1	418923.1	3195247.39	Не закреплена	2.5
1	418897.29	3195280.25	Не закреплена	2.5
2	418832.75	3195239.18	Не закреплена	2.5
3	418767.03	3195215.71	Не закреплена	2.5
4	418711.88	3195211.02	Не закреплена	2.5
5	418730.65	3195235.66	Не закреплена	2.5
6	418763.51	3195223.92	Не закреплена	2.5
7	418823.36	3195253.26	Не закреплена	2.5
1	418897.29	3195280.25	Не закреплена	2.5
1	418999.72	3194831.85	Не закреплена	2.5
2	418740.21	3194081.89	Не закреплена	2.5
3	418703.31	3194069.99	Не закреплена	2.5
4	418635.46	3194111.65	Не закреплена	2.5



ДОКУМЕНТ ПОДПИСАН
ЭЛЕКТРОННОЙ ПОДПИСЬЮ

Сертификат: 009F0BDC181A023B64597F1E2579BEFB50

Владелец: ФЕДЕРАЛЬНАЯ СЛУЖБА ГОСУДАРСТВЕННОЙ
РЕГИСТРАЦИИ, КАДАСТРА И КАРТОГРАФИИ
Действителен: с 02.08.2024 по 26.10.2025

полное наименование должности

инициалы, фамилия

Земельный участок

вид объекта недвижимости

Лист № 2 раздела 3.2

Всего листов раздела 3.2: 5

Всего разделов: 4

Всего листов выписки: 21

12.09.2024г. № КУВИ-001/2024-228767567

Кадастровый номер:

22:43:040002:495

1	2	3	4	5
5	418548.56	3194123.56	Не закреплена	2.5
6	418440.23	3194168.79	Не закреплена	2.5
7	418496.18	3194287.83	Не закреплена	2.5
8	418519.99	3194293.79	Не закреплена	2.5
9	418597.36	3194264.03	Не закреплена	2.5
10	418675.93	3194256.88	Не закреплена	2.5
11	418690.22	3194305.69	Не закреплена	2.5
12	418730.69	3194435.45	Не закреплена	2.5
13	418771.17	3194572.34	Не закреплена	2.5
14	418803.31	3194559.25	Не закреплена	2.5
15	418902.11	3194855.66	Не закреплена	2.5
1	418999.72	3194831.85	Не закреплена	2.5
1	418763.51	3194745.14	Не закреплена	2.5
2	418720.09	3194749.84	Не закреплена	2.5
3	418709.53	3194833.16	Не закреплена	2.5
4	418661.42	3194904.74	Не закреплена	2.5
5	418613.3	3194943.46	Не закреплена	2.5
6	418592.18	3194995.1	Не закреплена	2.5
7	418602.74	3195057.29	Не закреплена	2.5
8	418545.24	3195065.49	Не закреплена	2.5
9	418348.1	3195037.33	Не закреплена	2.5
10	418244.83	3195050.24	Не закреплена	2.5
11	418127.92	3195082.11	Не закреплена	2.5
12	418040.5	3195107.26	Не закреплена	2.5
13	417973.44	3195116.84	Не закреплена	2.5
14	417898	3195125.22	Не закреплена	2.5
15	417778.24	3195115.64	Не закреплена	2.5
16	417793.82	3195078.52	Не закреплена	2.5
17	417848.9	3195017.45	Не закреплена	2.5



ДОКУМЕНТ ПОДПИСАН
ЭЛЕКТРОННОЙ ПОДПИСЬЮ

Сертификат: 009F0BDC181A023B64597F1E2579BEFB50

Владелец: ФЕДЕРАЛЬНАЯ СЛУЖБА ГОСУДАРСТВЕННОЙ

РЕГИСТРАЦИИ, КАДАСТРА И КАРТОГРАФИИ

Действителен: с 02.08.2024 по 26.10.2025

полное наименование должности

инициалы, фамилия

Земельный участок

вид объекта недвижимости

Лист № 3 раздела 3.2

Всего листов раздела 3.2: 5

Всего разделов: 4

Всего листов выписки: 21

12.09.2024г. № КУВИ-001/2024-228767567

Кадастровый номер:

22:43:040002:495

1	2	3	4	5
18	417874.05	3194933.62	Не закреплена	2.5
19	417888.42	3194816.26	Не закреплена	2.5
20	417900.4	3194722.86	Не закреплена	2.5
21	417924.35	3194622.27	Не закреплена	2.5
22	418026.14	3194571.97	Не закреплена	2.5
23	418038.11	3194500.12	Не закреплена	2.5
24	418011.77	3194183.97	Не закреплена	2.5
25	417921.95	3194181.58	Не закреплена	2.5
26	417851.3	3194210.32	Не закреплена	2.5
27	417763.88	3194243.85	Не закреплена	2.5
28	417736.34	3194290.55	Не закреплена	2.5
29	417708.79	3194338.45	Не закреплена	2.5
30	417680.05	3194358.81	Не закреплена	2.5
31	417730.35	3194526.46	Не закреплена	2.5
32	417781.84	3194554.01	Не закреплена	2.5
33	417787.83	3194601.91	Не закреплена	2.5
34	417738.73	3194623.46	Не закреплена	2.5
35	417748.31	3194682.14	Не закреплена	2.5
36	417773.46	3194706.09	Не закреплена	2.5
37	417766.27	3194901.29	Не закреплена	2.5
38	417756.69	3194940.81	Не закреплена	2.5
39	417727.95	3194991.1	Не закреплена	2.5
40	417733.94	3195056.97	Не закреплена	2.5
41	417766.27	3195096.49	Не закреплена	2.5
42	417753.1	3195138.4	Не закреплена	2.5
43	417811.78	3195150.37	Не закреплена	2.5
44	417895.6	3195157.56	Не закреплена	2.5
45	417980.63	3195158.76	Не закреплена	2.5
46	418052.48	3195143.19	Не закреплена	2.5



ДОКУМЕНТ ПОДПИСАН
ЭЛЕКТРОННОЙ ПОДПИСЬЮ

Сертификат: 009F0BDC181A023B64597F1E2579BEFB50

Владелец: ФЕДЕРАЛЬНАЯ СЛУЖБА ГОСУДАРСТВЕННОЙ

РЕГИСТРАЦИИ, КАДАСТРА И КАРТОГРАФИИ

Действителен: с 02.08.2024 по 26.10.2025

полное наименование должности

инициалы, фамилия

Земельный участок

вид объекта недвижимости

Лист № 4 раздела 3.2

Всего листов раздела 3.2: 5

Всего разделов: 4

Всего листов выписки: 21

12.09.2024г. № КУВИ-001/2024-228767567

Кадастровый номер:

22:43:040002:495

1	2	3	4	5
47	418129.12	3195120.43	Не закреплена	2.5
48	418254.22	3195097.18	Не закреплена	2.5
49	418323.45	3195085.44	Не закреплена	2.5
50	418413.81	3195106.57	Не закреплена	2.5
51	418493.61	3195124.17	Не закреплена	2.5
52	418561.67	3195159.37	Не закреплена	2.5
53	418614.48	3195176.97	Не закреплена	2.5
54	418646.16	3195157.04	Не закреплена	2.5
55	418660.24	3195108.92	Не закреплена	2.5
56	418667.28	3195054.94	Не закреплена	2.5
57	418828.05	3194924.69	Не закреплена	2.5
58	418823.36	3194840.2	Не закреплена	2.5
59	418776.42	3194782.7	Не закреплена	2.5
1	418763.51	3194745.14	Не закреплена	2.5
1	418594.53	3195191.06	Не закреплена	2.5
2	418560.5	3195166.41	Не закреплена	2.5
3	418491.26	3195131.21	Не закреплена	2.5
4	418414.98	3195113.61	Не закреплена	2.5
5	418326.97	3195099.52	Не закреплена	2.5
6	418253.04	3195112.43	Не закреплена	2.5
7	418129.83	3195132.38	Не закреплена	2.5
8	418094.62	3195141.77	Не закреплена	2.5
9	418105.19	3195164.07	Не закреплена	2.5
10	418213.15	3195144.12	Не закреплена	2.5
11	418267.13	3195137.08	Не закреплена	2.5
12	418322.28	3195114.78	Не закреплена	2.5
13	418560.5	3195179.32	Не закреплена	2.5
1	418594.53	3195191.06	Не закреплена	2.5
1	417714.42	3195142.94	Не закреплена	2.5



ДОКУМЕНТ ПОДПИСАН
ЭЛЕКТРОННОЙ ПОДПИСЬЮ

Сертификат: 009F0BDC181A023B64597F1E2579BEFB50

Владелец: ФЕДЕРАЛЬНАЯ СЛУЖБА ГОСУДАРСТВЕННОЙ

РЕГИСТРАЦИИ, КАДАСТРА И КАРТОГРАФИИ

Действителен: с 02.08.2024 по 26.10.2025

полное наименование должности

инициалы, фамилия

Земельный участок

вид объекта недвижимости

Лист № 5 раздела 3.2

Всего листов раздела 3.2: 5

Всего разделов: 4

Всего листов выписки: 21

12.09.2024г. № КУВИ-001/2024-228767567

Кадастровый номер:

22:43:040002:495

1	2	3	4	5
2	417714.42	3195104.22	Не закреплена	2.5
3	417649.88	3195066.67	Не закреплена	2.5
4	417559.52	3195057.28	Не закреплена	2.5
5	417479.72	3195011.51	Не закреплена	2.5
6	417397.58	3194991.56	Не закреплена	2.5
7	417381.15	3195010.34	Не закреплена	2.5
8	417350.64	3195002.13	Не закреплена	2.5
9	417282.59	3195000.95	Не закреплена	2.5
10	417245.03	3194990.39	Не закреплена	2.5
11	417211	3194983.35	Не закреплена	2.5
12	417154.68	3194949.32	Не закреплена	2.5
13	417047.89	3194900.03	Не закреплена	2.5
14	416942.28	3194844.88	Не закреплена	2.5
15	416932.89	3194868.35	Не закреплена	2.5
16	417037.33	3194928.2	Не закреплена	2.5
17	417090.13	3194950.49	Не закреплена	2.5
18	417141.77	3194970.44	Не закреплена	2.5
19	417207.48	3195013.86	Не закреплена	2.5
20	417232.12	3195019.73	Не закреплена	2.5
21	417282.58	3195031.46	Не закреплена	2.5
22	417331.87	3195037.33	Не закреплена	2.5
23	417381.15	3195026.77	Не закреплена	2.5
24	417425.74	3195022.08	Не закреплена	2.5
25	417476.2	3195050.24	Не закреплена	2.5
26	417536.05	3195087.79	Не закреплена	2.5
27	417560.3	3195098.88	Не закреплена	2.5
28	417593.83	3195109.66	Не закреплена	2.5
29	417644.12	3195131.21	Не закреплена	2.5
1	417714.42	3195142.94	Не закреплена	2.5



ДОКУМЕНТ ПОДПИСАН
ЭЛЕКТРОННОЙ ПОДПИСЬЮ

Сертификат: 009F0BDC181A023B64597F1E2579BEFB50

Владелец: ФЕДЕРАЛЬНАЯ СЛУЖБА ГОСУДАРСТВЕННОЙ

РЕГИСТРАЦИИ, КАДАСТРА И КАРТОГРАФИИ

Действителен: с 02.08.2024 по 26.10.2025

полное наименование должности

инициалы, фамилия

Филиал публично-правовой компании "Роскадастр" по Алтайскому краю

полное наименование органа регистрации прав

Выписка из Единого государственного реестра недвижимости об объекте недвижимости

Сведения о характеристиках объекта недвижимости

В Единый государственный реестр недвижимости внесены следующие сведения:

Раздел 1 Лист 1

Земельный участок			
вид объекта недвижимости			
Лист № 1 раздела 1	Всего листов раздела 1: 3	Всего разделов: 4	Всего листов выписки: 10
09.09.2024г. № КУВИ-001/2024-225887177			
Кадастровый номер:	22:43:040002:496		
Номер кадастрового квартала:	22:43:040002		
Дата присвоения кадастрового номера:	12.12.2017		
Ранее присвоенный государственный учетный номер:	данные отсутствуют		
Местоположение:	Российская Федерация, Алтайский край, район Солонешенский, Сибирячихинский сельсовет, с. Александровка, лог "Мартелехин", урочище "Голованов"		
Площадь:	57000 +/- 2089		
Кадастровая стоимость, руб.:	69540		
Кадастровые номера расположенных в пределах земельного участка объектов недвижимости:	данные отсутствуют		
Кадастровые номера объектов недвижимости, из которых образован объект недвижимости:	данные отсутствуют		
Кадастровые номера образованных объектов недвижимости:	данные отсутствуют		
Категория земель:	Земли сельскохозяйственного назначения		
Виды разрешенного использования:	Животноводство: скотоводство: сенокосение		
Сведения о кадастровом инженере:	Шершнев Василий Владимирович, дата завершения кадастровых работ: 08.12.2017		
Сведения о лесах, водных объектах и об иных природных объектах, расположенных в пределах земельного участка:	данные отсутствуют		
Сведения о том, что земельный участок полностью расположен в границах зоны с особыми условиями использования территории, территории объекта культурного наследия, публичного сервитута:	данные отсутствуют		
Сведения о том, что земельный участок расположен в границах особой экономической зоны, территории опережающего развития, зоны территориального развития в Российской Федерации, игровой зоны:	данные отсутствуют		



ДОКУМЕНТ ПОДПИСАН
ЭЛЕКТРОННОЙ ПОДПИСЬЮ

Сертификат: 00ВВ056В7401СВ38D2В3576АСDС8425108

Владелец: ФЕДЕРАЛЬНАЯ СЛУЖБА ГОСУДАРСТВЕННОЙ
РЕГИСТРАЦИИ, КАДАСТРА И КАРТОГРАФИИ
Действителен: с 27.06.2023 по 19.09.2024

полное наименование должности

инициалы, фамилия

Земельный участок			
вид объекта недвижимости			
Лист № 2 раздела 1	Всего листов раздела 1: 3	Всего разделов: 4	Всего листов выписки: 10
09.09.2024г. № КУВИ-001/2024-225887177			
Кадастровый номер:		22:43:040002:496	
Сведения о том, что земельный участок расположен в границах особо охраняемой природной территории, Байкальской природной территории и ее экологических зон, лесопарковом зеленом поясе, охотничьего угодья, лесничества:		данные отсутствуют	
Сведения о расположении земельного участка и (или) расположенного на нем объекта недвижимости в границах территории, в отношении которой принято решение о резервировании земель для государственных или муниципальных нужд:		данные отсутствуют	
Сведения о результатах проведения государственного земельного надзора:		данные отсутствуют	
Сведения о расположении земельного участка в границах территории, в отношении которой утвержден проект межевания территории:		данные отсутствуют	
Условный номер земельного участка:		данные отсутствуют	
Сведения о принятии акта и (или) заключении договора, предусматривающих предоставление в соответствии с земельным законодательством исполнительным органом государственным органом власти или органом местного самоуправления, находящегося в государственной или муниципальной собственности земельного участка для строительства наемного дома социального использования или наемного дома коммерческого использования:		данные отсутствуют	
Сведения о том, что земельный участок или земельные участки образованы на основании решения об изъятии земельного участка и (или) расположенного на нем объекта недвижимости для государственных или муниципальных нужд:		данные отсутствуют	
Сведения о том, что земельный участок образован из земель или земельного участка, государственная собственность на которые не разграничена:		данные отсутствуют	
Сведения о наличии земельного спора о местоположении границ земельных участков:		данные отсутствуют	
Статус записи об объекте недвижимости:		Сведения об объекте недвижимости имеют статус "актуальные"	
Особые отметки:		Граница земельного участка состоит из 2 контуров. Учетные номера контуров и их площади: 1 - 29999.64 кв.м, 2 - 27000.45 кв.м. Сведения, необходимые для заполнения разделов: 2 - Сведения	



ДОКУМЕНТ ПОДПИСАН
ЭЛЕКТРОННОЙ ПОДПИСЬЮ

Сертификат: 00ВВ056В7401СВ38D2В3576АСDС8425108

Владелец: ФЕДЕРАЛЬНАЯ СЛУЖБА ГОСУДАРСТВЕННОЙ
РЕГИСТРАЦИИ, КАДАСТРА И КАРТОГРАФИИ
Действителен: с 27.06.2023 по 19.09.2024

полное наименование должности

инициалы, фамилия

Земельный участок			
вид объекта недвижимости			
Лист № 3 раздела 1	Всего листов раздела 1: 3	Всего разделов: 4	Всего листов выписки: 10
09.09.2024г. № КУВИ-001/2024-225887177			
Кадастровый номер:	22:43:040002:496		
	о зарегистрированных правах; 4 - Сведения о частях земельного участка, отсутствуют.		
Получатель выписки:	Администрация Солонешенского района Алтайского края		

полное наименование должности	 ДОКУМЕНТ ПОДПИСАН ЭЛЕКТРОННОЙ ПОДПИСЬЮ Сертификат: 00ВВ056В7401СВ38D2В3576АСDС8425108 Владелец: ФЕДЕРАЛЬНАЯ СЛУЖБА ГОСУДАРСТВЕННОЙ РЕГИСТРАЦИИ, КАДАСТРА И КАРТОГРАФИИ Действителен: с 27.06.2023 по 19.09.2024	инициалы, фамилия

Выписка из Единого государственного реестра недвижимости об объекте недвижимости

Описание местоположения земельного участка

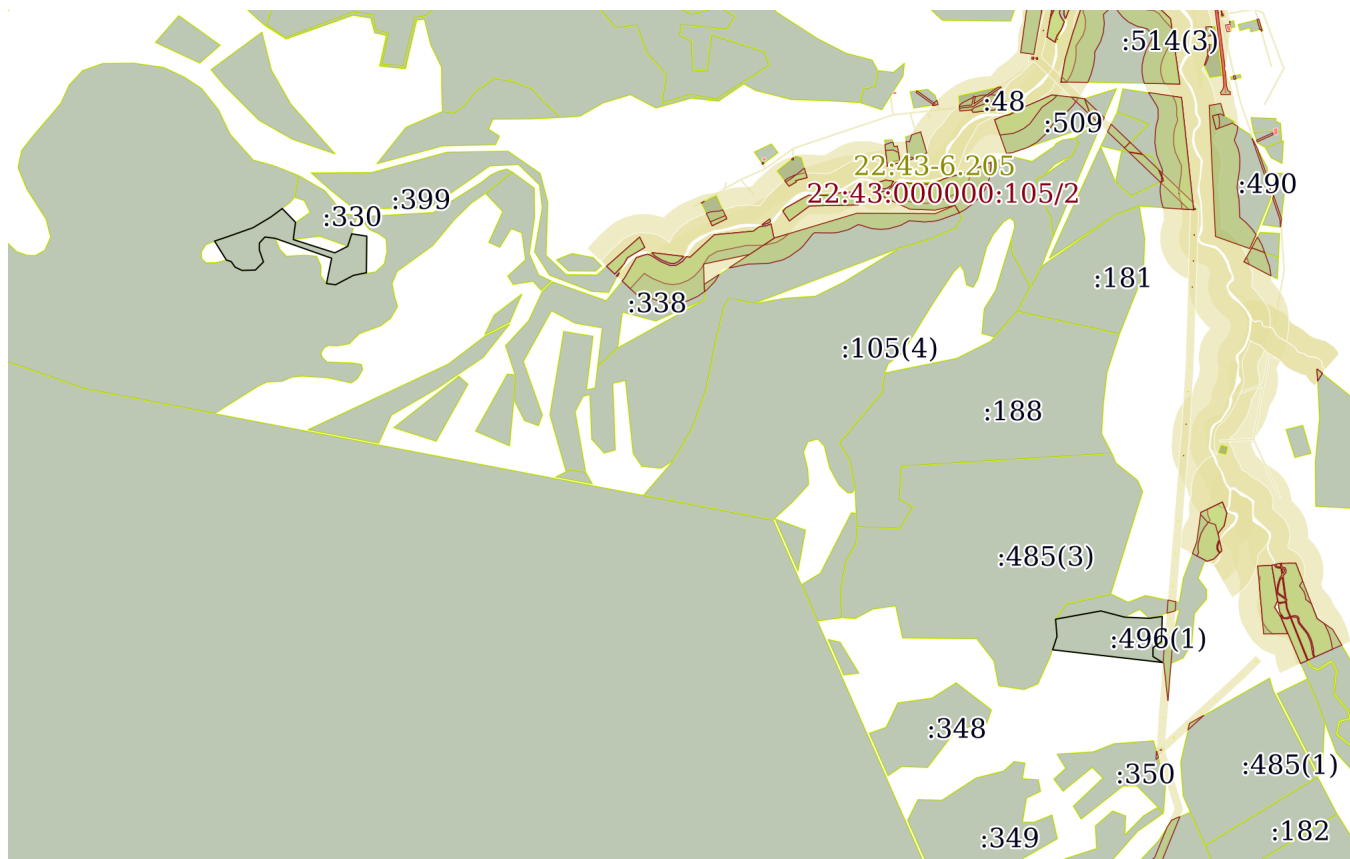
Земельный участок			
вид объекта недвижимости			

Лист № 1 раздела 3	Всего листов раздела 3: 3	Всего разделов: 4	Всего листов выписки: 10
--------------------	---------------------------	-------------------	--------------------------

09.09.2024г. № КУВИ-001/2024-225887177

Кадастровый номер: 22:43:040002:496

План (чертеж, схема) земельного участка



Масштаб 1:20000 Условные обозначения:



ДОКУМЕНТ ПОДПИСАН
ЭЛЕКТРОННОЙ ПОДПИСЬЮ

Сертификат: 00BV056V7401CV38D2V3576ACDC8425108
Владелец: ФЕДЕРАЛЬНАЯ СЛУЖБА ГОСУДАРСТВЕННОЙ
РЕГИСТРАЦИИ, КАДАСТРА И КАРТОГРАФИИ
Действителен: с 27.06.2023 по 19.09.2024

полное наименование должности		инициалы, фамилия
-------------------------------	--	-------------------

Земельный участок

вид объекта недвижимости

Лист № 2 раздела 3

Всего листов раздела 3: 3

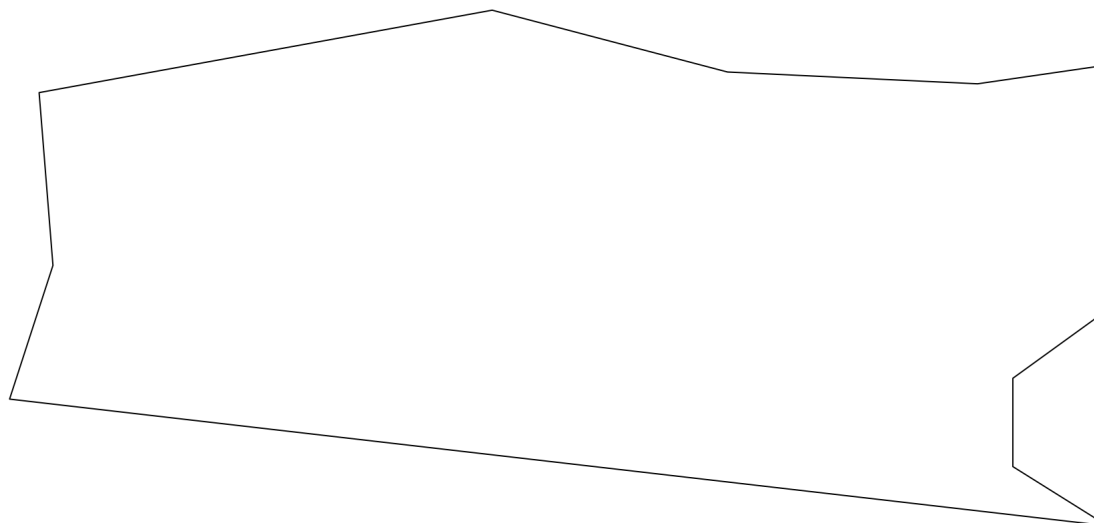
Всего разделов: 4

Всего листов выписки: 10

09.09.2024г. № КУВИ-001/2024-225887177

Кадастровый номер:

22:43:040002:496



Масштаб 1:2000

Условные обозначения:

ДОКУМЕНТ ПОДПИСАН
ЭЛЕКТРОННОЙ ПОДПИСЬЮ

Сертификат: 00ВВ056В7401СВ38D2В3576АСDС8425108

Владелец: ФЕДЕРАЛЬНАЯ СЛУЖБА ГОСУДАРСТВЕННОЙ

РЕГИСТРАЦИИ, КАДАСТРА И КАРТОГРАФИИ

Действителен: с 27.06.2023 по 19.09.2024

полное наименование должности

инициалы, фамилия

Земельный участок

вид объекта недвижимости

Лист № 3 раздела 3

Всего листов раздела 3: 3

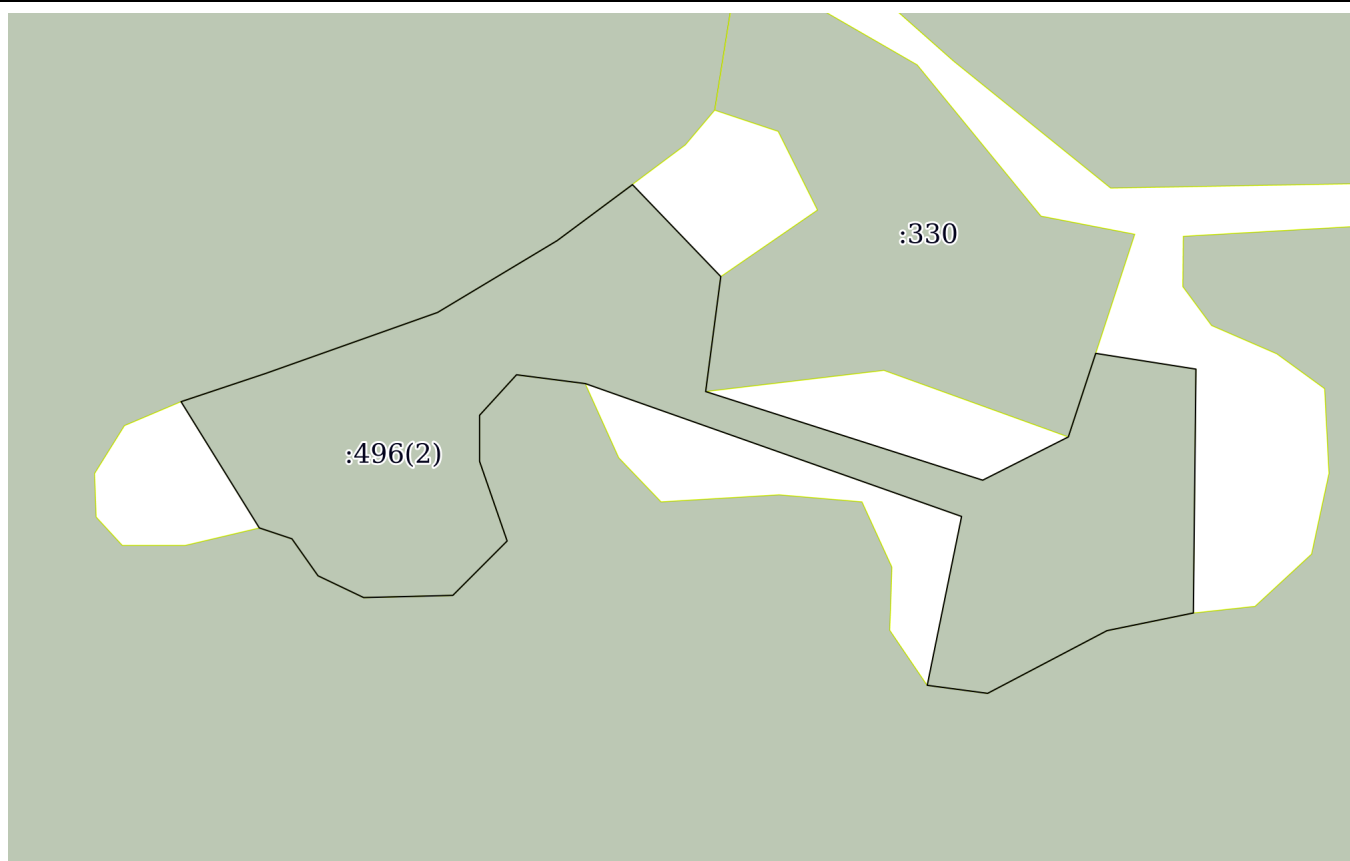
Всего разделов: 4

Всего листов выписки: 10

09.09.2024г. № КУВИ-001/2024-225887177

Кадастровый номер:

22:43:040002:496



Масштаб 1:3000

Условные обозначения:

ДОКУМЕНТ ПОДПИСАН
ЭЛЕКТРОННОЙ ПОДПИСЬЮ

Сертификат: 00ВВ056В7401СВ38D2В3576АСDС8425108

Владелец: ФЕДЕРАЛЬНАЯ СЛУЖБА ГОСУДАРСТВЕННОЙ
РЕГИСТРАЦИИ, КАДАСТРА И КАРТОГРАФИИ
Действителен: с 27.06.2023 по 19.09.2024

полное наименование должности

инициалы, фамилия

Выписка из Единого государственного реестра недвижимости об объекте недвижимости
Описание местоположения земельного участка

Земельный участок			
вид объекта недвижимости			
Лист № 1 раздела 3.1	Всего листов раздела 3.1: 2	Всего разделов: 4	Всего листов выписки: 10
09.09.2024г. № КУВИ-001/2024-225887177			
Кадастровый номер:		22:43:040002:496	

Описание местоположения границ земельного участка							
№ п/п	Номер точки		Дирекционный угол	Горизонтальное положение, м	Описание закрепления на местности	Кадастровые номера смежных участков	Сведения об адресах правообладателей смежных земельных участков
	начальная	конечная					
1	2	3	4	5	6	7	8
1	1.1.1	1.1.2	17°59.5'	37.65	данные отсутствуют	22:43:040002:485(3)	659681, край. Алтайский, р-н. Солонешенский, с. Сибирячиха, ул. Партизанская, двлд. 10а; Россия, Алтайский кр., Солонешенский район, с. Сибирячиха, ул. Партизанская, д. 10а; Россия, Алтайский кр., Солонешенский район, с. Александровка, ул. Московская, д. 32; Россия, Алтайский край, Солонешенский район, с. Александровка, ул. Московская, д. 4
2	1.1.2	1.1.3	355°25.0'	46.43	данные отсутствуют	22:43:040002:485(3)	659681, край. Алтайский, р-н. Солонешенский, с. Сибирячиха, ул. Партизанская, двлд. 10а; Россия, Алтайский кр., Солонешенский район, с. Сибирячиха, ул. Партизанская, д. 10а; Россия, Алтайский кр., Солонешенский район, с. Александровка, ул. Московская, д. 32; Россия, Алтайский край, Солонешенский район, с. Александровка, ул. Московская, д. 4
3	1.1.3	1.1.4	79°41.8'	123.44	данные отсутствуют	22:43:040002:430	данные отсутствуют
4	1.1.4	1.1.5	104°42.4'	65.23	данные отсутствуют	22:43:040002:430	данные отсутствуют
5	1.1.5	1.1.6	92°41.9'	67.1	данные отсутствуют	22:43:040002:430	данные отсутствуют
6	1.1.6	1.1.7	81°46.1'	34.65	данные отсутствуют	22:43:040002:430	данные отсутствуют
7	1.1.7	1.1.8	181°50.0'	67.47	данные отсутствуют	22:43:040002:430	данные отсутствуют
8	1.1.8	1.1.9	234°8.0'	27.97	данные отсутствуют	22:43:040002:430	данные отсутствуют
9	1.1.9	1.1.10	180°0.0'	23.66	данные отсутствуют	22:43:040002:430	данные отсутствуют
10	1.1.10	1.1.11	122°1.9'	29.9	данные отсутствуют	22:43:040002:430	данные отсутствуют



ДОКУМЕНТ ПОДПИСАН
ЭЛЕКТРОННОЙ ПОДПИСЬЮ

Сертификат: 00BV056B7401CB38D2B3576ACDC8425108
Владелец: ФЕДЕРАЛЬНАЯ СЛУЖБА ГОСУДАРСТВЕННОЙ РЕГИСТРАЦИИ, КАДАСТРА И КАРТОГРАФИИ
Действителен: с 27.06.2023 по 19.09.2024

полное наименование должности		инициалы, фамилия
-------------------------------	--	-------------------

Земельный участок

вид объекта недвижимости

Лист № 2 раздела 3.1

Всего листов раздела 3.1: 2

Всего разделов: 4

Всего листов выписки: 10

09.09.2024г. № КУВИ-001/2024-225887177

Кадастровый номер:

22:43:040002:496

1	2	3	4	5	6	7	8
11	1.1.11	1.1.1	276°34.7'	296.25	данные отсутствуют	данные отсутствуют	данные отсутствуют
12	2.1.1	2.1.2	71°33.6'	35.95	данные отсутствуют	22:43:000000:105(2)	данные отсутствуют
13	2.1.2	2.1.3	70°28.9'	73.27	данные отсутствуют	22:43:000000:105(2)	данные отсутствуют
14	2.1.3	2.1.4	59°1.6'	56.08	данные отсутствуют	22:43:000000:105(2)	данные отсутствуют
15	2.1.4	2.1.5	53°23.8'	37.72	данные отсутствуют	22:43:000000:105(2)	данные отсутствуют
16	2.1.5	2.1.6	136°7.9'	51.24	данные отсутствуют	данные отсутствуют	данные отсутствуют
17	2.1.6	2.1.7	187°29.9'	46.59	данные отсутствуют	22:43:040002:330	данные отсутствуют
18	2.1.7	2.1.8	107°43.6'	116.95	данные отсутствуют	данные отсутствуют	данные отсутствуют
19	2.1.8	2.1.9	63°13.7'	38.56	данные отсутствуют	данные отсутствуют	данные отсутствуют
20	2.1.9	2.1.10	18°10.1'	35.34	данные отсутствуют	22:43:040002:330	данные отсутствуют
21	2.1.10	2.1.11	98°55.6'	40.79	данные отсутствуют	данные отсутствуют	данные отсутствуют
22	2.1.11	2.1.12	180°36.5'	97.99	данные отсутствуют	данные отсутствуют	данные отсутствуют
23	2.1.12	2.1.13	258°27.5'	35.44	данные отсутствуют	22:43:000000:105(2)	данные отсутствуют
24	2.1.13	2.1.14	242°18.1'	54.21	данные отсутствуют	22:43:000000:105(2)	данные отсутствуют
25	2.1.14	2.1.15	277°34.5'	24.5	данные отсутствуют	22:43:000000:105(2)	данные отсутствуют
26	2.1.15	2.1.16	11°30.4'	69.23	данные отсутствуют	данные отсутствуют	данные отсутствуют
27	2.1.16	2.1.17	289°26.1'	160.45	данные отсутствуют	данные отсутствуют	данные отсутствуют
28	2.1.17	2.1.18	277°17.9'	27.87	данные отсутствуют	22:43:000000:105(2)	данные отсутствуют
29	2.1.18	2.1.19	222°23.5'	22.07	данные отсутствуют	22:43:000000:105(2)	данные отсутствуют
30	2.1.19	2.1.20	180°0.0'	18.44	данные отсутствуют	22:43:000000:105(2)	данные отсутствуют
31	2.1.20	2.1.21	160°53.5'	33.91	данные отсутствуют	22:43:000000:105(2)	данные отсутствуют
32	2.1.21	2.1.22	224°59.2'	30.91	данные отсутствуют	22:43:000000:105(2)	данные отсутствуют
33	2.1.22	2.1.23	268°35.6'	35.85	данные отсутствуют	22:43:000000:105(2)	данные отсутствуют
34	2.1.23	2.1.24	295°28.9'	20.34	данные отсутствуют	22:43:000000:105(2)	данные отсутствуют
35	2.1.24	2.1.25	324°46.9'	18.19	данные отсутствуют	22:43:000000:105(2)	данные отсутствуют
36	2.1.25	2.1.26	288°27.7'	13.83	данные отсутствуют	22:43:000000:105(2)	данные отсутствуют
37	2.1.26	2.1.1	328°10.9'	59.69	данные отсутствуют	22:43:000000:105(2)	данные отсутствуют



ДОКУМЕНТ ПОДПИСАН
ЭЛЕКТРОННОЙ ПОДПИСЬЮ

Сертификат: 00BV056B7401CB38D2B3576ACDC8425108

Владелец: ФЕДЕРАЛЬНАЯ СЛУЖБА ГОСУДАРСТВЕННОЙ

РЕГИСТРАЦИИ, КАДАСТРА И КАРТОГРАФИИ

Действителен: с 27.06.2023 по 19.09.2024

полное наименование должности

инициалы, фамилия

Выписка из Единого государственного реестра недвижимости об объекте недвижимости

Описание местоположения земельного участка

Земельный участок			
вид объекта недвижимости			
Лист № 1 раздела 3.2	Всего листов раздела 3.2: 2	Всего разделов: 4	Всего листов выписки: 10
09.09.2024г. № КУВИ-001/2024-225887177			
Кадастровый номер:		22:43:040002:496	

Сведения о характерных точках границы земельного участка				
Система координат МСК-22, зона 3				
Номер точки	Координаты, м		Описание закрепления на местности	Средняя квадратичная погрешность определения координат характерных точек границ земельного участка, м
	X	Y		
1	2	3	4	5
1	413751.97	3195627.18	не закреплена	2.5
2	413718.03	3195921.48	не закреплена	2.5
3	413733.89	3195896.13	не закреплена	2.5
4	413757.55	3195896.13	не закреплена	2.5
5	413773.94	3195918.8	не закреплена	2.5
6	413841.38	3195920.96	не закреплена	2.5
7	413836.42	3195886.67	не закреплена	2.5
8	413839.58	3195819.64	не закреплена	2.5
9	413856.14	3195756.55	не закреплена	2.5
10	413834.06	3195635.1	не закреплена	2.5
11	413787.78	3195638.81	не закреплена	2.5
1	413751.97	3195627.18	не закреплена	2.5
1	414848.03	3193380.54	не закреплена	2.5
2	414797.31	3193412.01	не закреплена	2.5
3	414792.93	3193425.13	не закреплена	2.5
4	414778.07	3193435.62	не закреплена	2.5
5	414769.32	3193453.98	не закреплена	2.5
6	414770.2	3193489.82	не закреплена	2.5
7	414792.06	3193511.67	не закреплена	2.5
8	414824.1	3193500.57	не закреплена	2.5
9	414842.54	3193500.57	не закреплена	2.5
10	414858.84	3193515.45	не закреплена	2.5



ДОКУМЕНТ ПОДПИСАН
ЭЛЕКТРОННОЙ ПОДПИСЬЮ

Сертификат: 00ВВ056В7401СВ38D2В3576АСDС8425108

Владелец: ФЕДЕРАЛЬНАЯ СЛУЖБА ГОСУДАРСТВЕННОЙ
РЕГИСТРАЦИИ, КАДАСТРА И КАРТОГРАФИИ
Действителен: с 27.06.2023 по 19.09.2024

полное наименование должности

инициалы, фамилия

Земельный участок

вид объекта недвижимости

Лист № 2 раздела 3.2

Всего листов раздела 3.2: 2

Всего разделов: 4

Всего листов выписки: 10

09.09.2024г. № КУВИ-001/2024-225887177

Кадастровый номер:

22:43:040002:496

1	2	3	4	5
11	414855.3	3193543.09	не закреплена	2.5
12	414801.91	3193694.4	не закреплена	2.5
13	414734.07	3193680.59	не закреплена	2.5
14	414730.84	3193704.88	не закреплена	2.5
15	414756.04	3193752.88	не закреплена	2.5
16	414763.13	3193787.6	не закреплена	2.5
17	414861.11	3193788.64	не закреплена	2.5
18	414867.44	3193748.34	не закреплена	2.5
19	414833.86	3193737.32	не закреплена	2.5
20	414816.49	3193702.89	не закреплена	2.5
21	414852.1	3193591.49	не закреплена	2.5
22	414898.29	3193597.57	не закреплена	2.5
23	414935.23	3193562.06	не закреплена	2.5
24	414912.74	3193531.78	не закреплена	2.5
25	414883.88	3193483.7	не закреплена	2.5
26	414859.4	3193414.64	не закреплена	2.5
1	414848.03	3193380.54	не закреплена	2.5



ДОКУМЕНТ ПОДПИСАН
ЭЛЕКТРОННОЙ ПОДПИСЬЮ

Сертификат: 00ВВ056В7401СВ38D2В3576АСDС8425108

Владелец: ФЕДЕРАЛЬНАЯ СЛУЖБА ГОСУДАРСТВЕННОЙ

РЕГИСТРАЦИИ, КАДАСТРА И КАРТОГРАФИИ

Действителен: с 27.06.2023 по 19.09.2024

полное наименование должности

инициалы, фамилия

Филиал публично-правовой компании "Роскадастр" по Алтайскому краю
полное наименование органа регистрации прав

Выписка из Единого государственного реестра недвижимости об объекте недвижимости

Сведения о характеристиках объекта недвижимости

В Единый государственный реестр недвижимости внесены следующие сведения:

Раздел 1 Лист 1

Земельный участок			
вид объекта недвижимости			
Лист № 1 раздела 1	Всего листов раздела 1: 3	Всего разделов: 7	Всего листов выписки: 22
10.09.2024г. № КУВИ-001/2024-226878084			
Кадастровый номер:	22:43:040001:1274		
Номер кадастрового квартала:	22:43:040001		
Дата присвоения кадастрового номера:	06.03.2018		
Ранее присвоенный государственный учетный номер:	данные отсутствуют		
Местоположение:	Российская Федерация, Алтайский край, район Солонешенский, с. Сибирячиха, лога "Карнаухов", "Радионов", "Зеновеев", "Башчелакский"		
Площадь:	373732 +/- 1659		
Кадастровая стоимость, руб.:	455953.04		
Кадастровые номера расположенных в пределах земельного участка объектов недвижимости:	данные отсутствуют		
Кадастровые номера объектов недвижимости, из которых образован объект недвижимости:	данные отсутствуют		
Кадастровые номера образованных объектов недвижимости:	данные отсутствуют		
Категория земель:	Земли сельскохозяйственного назначения		
Виды разрешенного использования:	Животноводство: скотоводство: сенокосение		
Сведения о кадастровом инженере:	Меркулов Антон Иванович, договор на выполнение кадастровых работ от 05.09.2017 № 448, дата завершения кадастровых работ: 07.02.2018		
Сведения о лесах, водных объектах и об иных природных объектах, расположенных в пределах земельного участка:	данные отсутствуют		
Сведения о том, что земельный участок полностью расположен в границах зоны с особыми условиями использования территории, территории объекта культурного наследия, публичного сервитута:	данные отсутствуют		



ДОКУМЕНТ ПОДПИСАН
ЭЛЕКТРОННОЙ ПОДПИСЬЮ

Сертификат: 00BV056B7401CB38D2B3576ACDC8425108

Владелец: ФЕДЕРАЛЬНАЯ СЛУЖБА ГОСУДАРСТВЕННОЙ
РЕГИСТРАЦИИ, КАДАСТРА И КАРТОГРАФИИ
Действителен: с 27.06.2023 по 19.09.2024

полное наименование должности

инициалы, фамилия

Земельный участок			
вид объекта недвижимости			
Лист № 2 раздела 1	Всего листов раздела 1: 3	Всего разделов: 7	Всего листов выписки: 22
10.09.2024г. № КУВИ-001/2024-226878084			
Кадастровый номер:		22:43:040001:1274	
Сведения о том, что земельный участок расположен в границах особой экономической зоны, территории опережающего развития, зоны территориального развития в Российской Федерации, игровой зоны:	данные отсутствуют		
Сведения о том, что земельный участок расположен в границах особо охраняемой природной территории, Байкальской природной территории и ее экологических зон, лесопарковом зеленом поясе, охотничьего угодья, лесничества:	данные отсутствуют		
Сведения о расположении земельного участка и (или) расположенного на нем объекта недвижимости в границах территории, в отношении которой принято решение о резервировании земель для государственных или муниципальных нужд:	данные отсутствуют		
Сведения о результатах проведения государственного земельного надзора:	данные отсутствуют		
Сведения о расположении земельного участка в границах территории, в отношении которой утвержден проект межевания территории:	данные отсутствуют		
Условный номер земельного участка:	данные отсутствуют		
Сведения о принятии акта и (или) заключении договора, предусматривающих предоставление в соответствии с земельным законодательством исполнительным органом государственным органом власти или органом местного самоуправления, находящегося в государственной или муниципальной собственности земельного участка для строительства наемного дома социального использования или наемного дома коммерческого использования:	данные отсутствуют		
Сведения о том, что земельный участок или земельные участки образованы на основании решения об изъятии земельного участка и (или) расположенного на нем объекта недвижимости для государственных или муниципальных нужд:	данные отсутствуют		
Сведения о том, что земельный участок образован из земель или земельного участка, государственная собственность на которые не разграничена:	данные отсутствуют		



ДОКУМЕНТ ПОДПИСАН
ЭЛЕКТРОННОЙ ПОДПИСЬЮ

Сертификат: 00BV056B7401CB38D2B3576ACDC8425108

Владелец: ФЕДЕРАЛЬНАЯ СЛУЖБА ГОСУДАРСТВЕННОЙ
РЕГИСТРАЦИИ, КАДАСТРА И КАРТОГРАФИИ
Действителен: с 27.06.2023 по 19.09.2024

полное наименование должности

инициалы, фамилия

Земельный участок			
вид объекта недвижимости			
Лист № 3 раздела 1	Всего листов раздела 1: 3	Всего разделов: 7	Всего листов выписки: 22
10.09.2024г. № КУВИ-001/2024-226878084			
Кадастровый номер:		22:43:040001:1274	
Сведения о наличии земельного спора о местоположении границ земельных участков:		данные отсутствуют	
Статус записи об объекте недвижимости:		Сведения об объекте недвижимости имеют статус "актуальные"	
Особые отметки:		Граница земельного участка состоит из 6 контуров. Учетные номера контуров и их площади: 1 - 162967.49 кв.м, 2 - 57027.02 кв.м, 3 - 35283.9 кв.м, 4 - 19834.81 кв.м, 5 - 60363.39 кв.м, 6 - 38254.99 кв.м. Сведения об ограничениях права на объект недвижимости, обременениях данного объекта, не зарегистрированных в реестре прав, ограничений прав и обременений недвижимого имущества: вид ограничения (обременения): ограничения прав на земельный участок, предусмотренные статьей 56 Земельного кодекса Российской Федерации; срок действия: с 05.03.2018; реквизиты документа-основания: сопроводительное письмо от 28.07.2014 № б/н выдан: Иванов Виталий Владимирович. Сведения, необходимые для заполнения раздела: 2 - Сведения о зарегистрированных правах, отсутствуют.	
Получатель выписки:		Администрация Солонешенского района Алтайского края	

полное наименование должности	 ДОКУМЕНТ ПОДПИСАН ЭЛЕКТРОННОЙ ПОДПИСЬЮ	инициалы, фамилия
	Сертификат: 00BV056B7401CB38D2B3576ACDC8425108 Владелец: ФЕДЕРАЛЬНАЯ СЛУЖБА ГОСУДАРСТВЕННОЙ РЕГИСТРАЦИИ, КАДАСТРА И КАРТОГРАФИИ Действителен: с 27.06.2023 по 19.09.2024	

Выписка из Единого государственного реестра недвижимости об объекте недвижимости
Описание местоположения земельного участка

Земельный участок			
вид объекта недвижимости			

Лист № 1 раздела 3	Всего листов раздела 3: 7	Всего разделов: 7	Всего листов выписки: 22
--------------------	---------------------------	-------------------	--------------------------


10.09.2024г. № КУВИ-001/2024-226878084

Кадастровый номер: 22:43:040001:1274

План (чертеж, схема) земельного участка



Масштаб 1:50000 Условные обозначения:

полное наименование должности	 ДОКУМЕНТ ПОДПИСАН ЭЛЕКТРОННОЙ ПОДПИСЬЮ	инициалы, фамилия
	Сертификат: 00ВВ056В7401СВ38D2В3576АСDС8425108 Владелец: ФЕДЕРАЛЬНАЯ СЛУЖБА ГОСУДАРСТВЕННОЙ РЕГИСТРАЦИИ, КАДАСТРА И КАРТОГРАФИИ Действителен: с 27.06.2023 по 19.09.2024	

Земельный участок

вид объекта недвижимости

Лист № 2 раздела 3

Всего листов раздела 3: 7

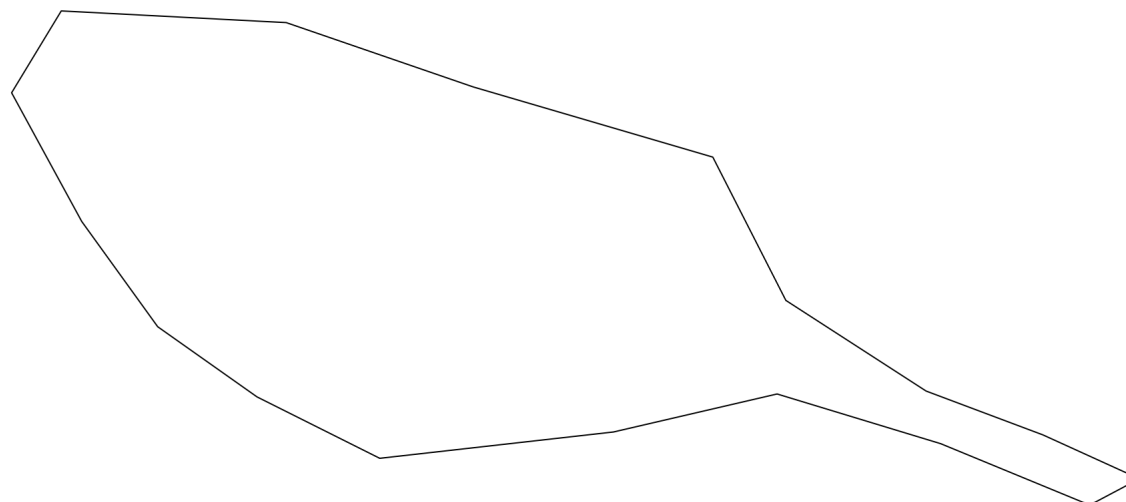
Всего разделов: 7

Всего листов выписки: 22

10.09.2024г. № КУВИ-001/2024-226878084

Кадастровый номер:

22:43:040001:1274



Масштаб 1:6000

Условные обозначения:

ДОКУМЕНТ ПОДПИСАН
ЭЛЕКТРОННОЙ ПОДПИСЬЮ

Сертификат: 00ВВ056В7401СВ38D2В3576АСDС8425108

Владелец: ФЕДЕРАЛЬНАЯ СЛУЖБА ГОСУДАРСТВЕННОЙ
РЕГИСТРАЦИИ, КАДАСТРА И КАРТОГРАФИИ
Действителен: с 27.06.2023 по 19.09.2024

полное наименование должности

инициалы, фамилия

Земельный участок

вид объекта недвижимости

Лист № 3 раздела 3

Всего листов раздела 3: 7

Всего разделов: 7

Всего листов выписки: 22

10.09.2024г. № КУВИ-001/2024-226878084

Кадастровый номер:

22:43:040001:1274

:1576

:1274(2)

:1608(2)

Масштаб 1:5000

Условные обозначения:



ДОКУМЕНТ ПОДПИСАН
ЭЛЕКТРОННОЙ ПОДПИСЬЮ

Сертификат: 00ВВ056В7401СВ38D2В3576АСDC8425108

Владелец: ФЕДЕРАЛЬНАЯ СЛУЖБА ГОСУДАРСТВЕННОЙ

РЕГИСТРАЦИИ, КАДАСТРА И КАРТОГРАФИИ

Действителен: с 27.06.2023 по 19.09.2024

полное наименование должности

инициалы, фамилия

Земельный участок

вид объекта недвижимости

Лист № 4 раздела 3

Всего листов раздела 3: 7

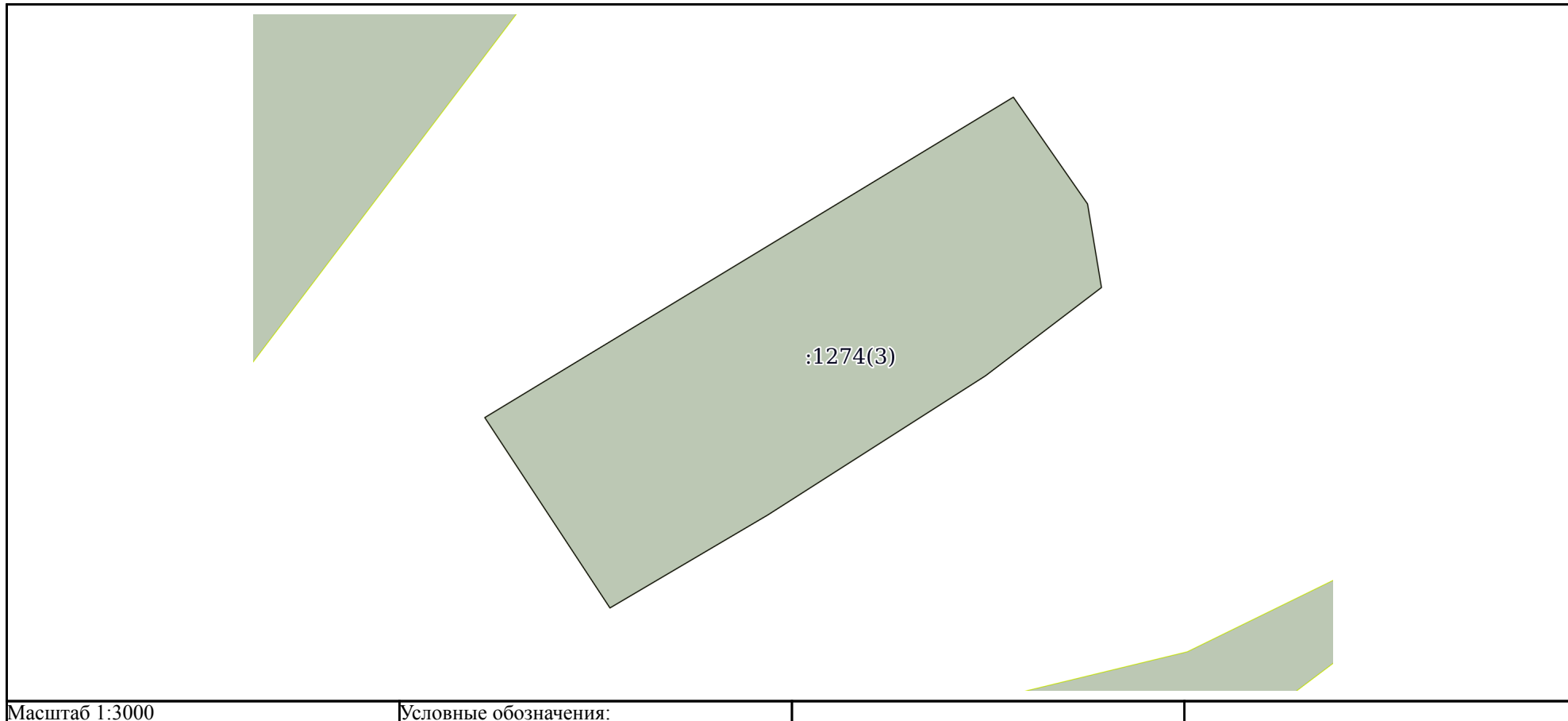
Всего разделов: 7

Всего листов выписки: 22

10.09.2024г. № КУВИ-001/2024-226878084

Кадастровый номер:

22:43:040001:1274



Масштаб 1:3000

Условные обозначения:



ДОКУМЕНТ ПОДПИСАН
ЭЛЕКТРОННОЙ ПОДПИСЬЮ

Сертификат: 00ВВ056В7401СВ38D2В3576АСDС8425108

Владелец: ФЕДЕРАЛЬНАЯ СЛУЖБА ГОСУДАРСТВЕННОЙ
РЕГИСТРАЦИИ, КАДАСТРА И КАРТОГРАФИИ
Действителен: с 27.06.2023 по 19.09.2024

полное наименование должности

инициалы, фамилия

Земельный участок

вид объекта недвижимости

Лист № 5 раздела 3

Всего листов раздела 3: 7

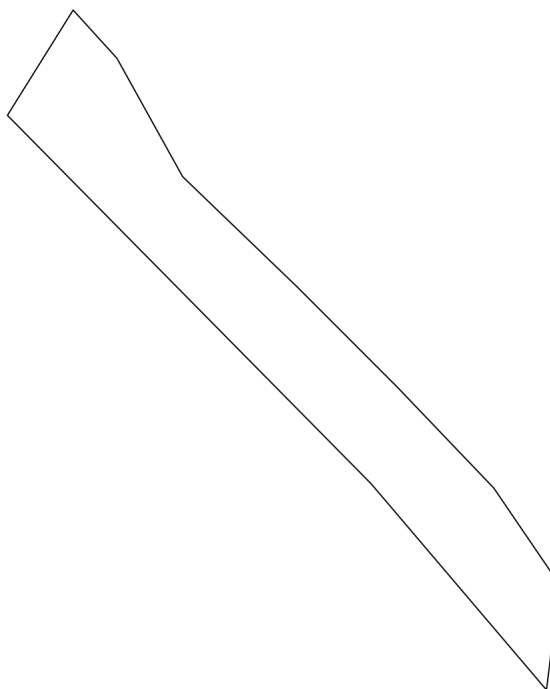
Всего разделов: 7

Всего листов выписки: 22

10.09.2024г. № КУВИ-001/2024-226878084

Кадастровый номер:

22:43:040001:1274



Масштаб 1:4000

Условные обозначения:

ДОКУМЕНТ ПОДПИСАН
ЭЛЕКТРОННОЙ ПОДПИСЬЮ

Сертификат: 00ВВ056В7401СВ38D2В3576АСDС8425108

Владелец: ФЕДЕРАЛЬНАЯ СЛУЖБА ГОСУДАРСТВЕННОЙ
РЕГИСТРАЦИИ, КАДАСТРА И КАРТОГРАФИИ
Действителен: с 27.06.2023 по 19.09.2024

полное наименование должности

инициалы, фамилия

Земельный участок

вид объекта недвижимости

Лист № 6 раздела 3

Всего листов раздела 3: 7

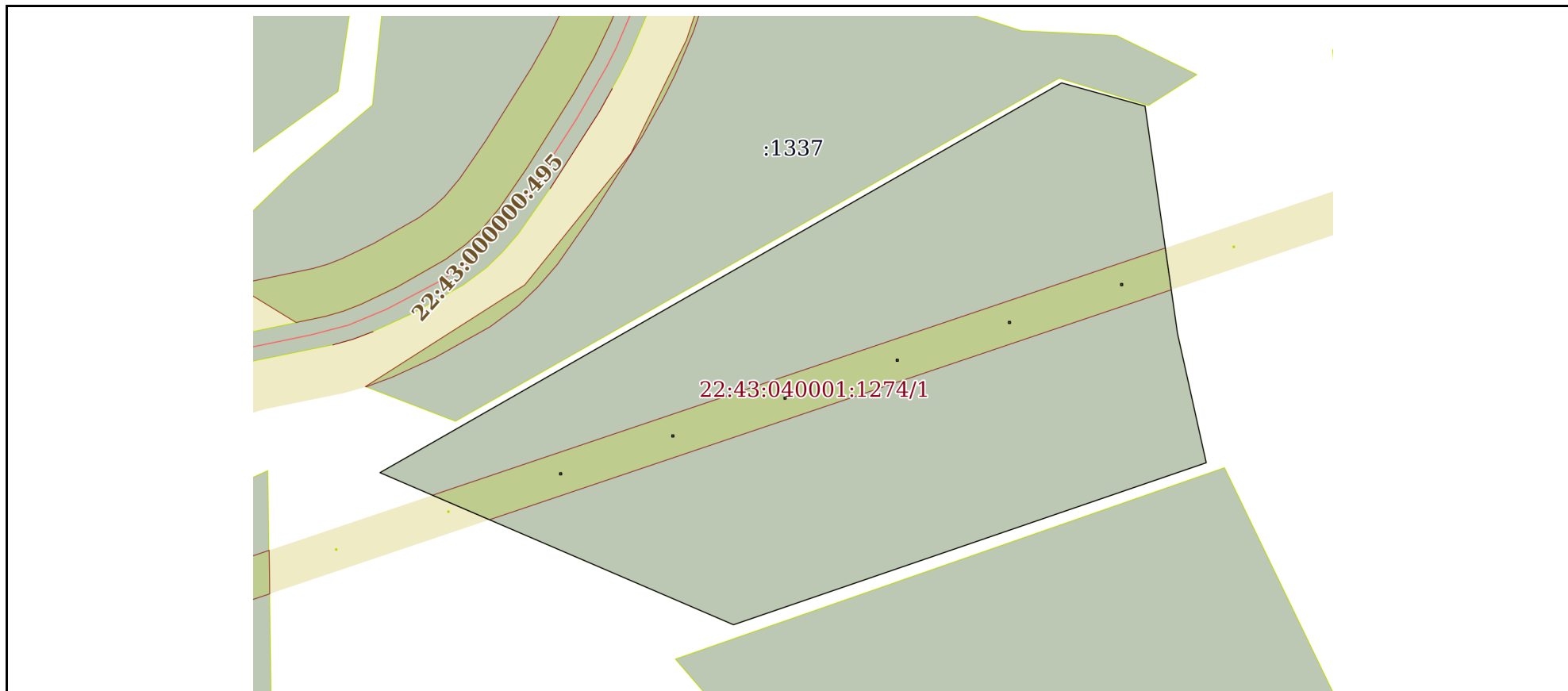
Всего разделов: 7

Всего листов выписки: 22

10.09.2024г. № КУВИ-001/2024-226878084

Кадастровый номер:

22:43:040001:1274



Масштаб 1:3000

Условные обозначения:



ДОКУМЕНТ ПОДПИСАН
ЭЛЕКТРОННОЙ ПОДПИСЬЮ

Сертификат: 00ВВ056В7401СВ38D2В3576АСDС8425108

Владелец: ФЕДЕРАЛЬНАЯ СЛУЖБА ГОСУДАРСТВЕННОЙ

РЕГИСТРАЦИИ, КАДАСТРА И КАРТОГРАФИИ

Действителен: с 27.06.2023 по 19.09.2024

полное наименование должности

инициалы, фамилия

Земельный участок

вид объекта недвижимости

Лист № 7 раздела 3

Всего листов раздела 3: 7

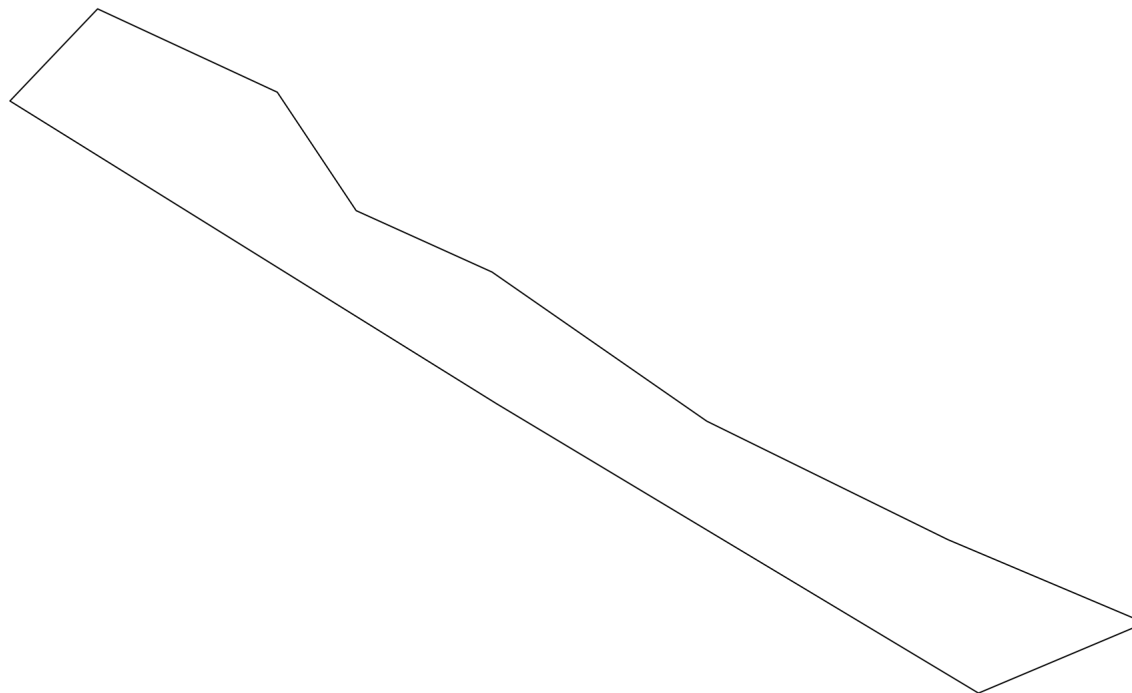
Всего разделов: 7

Всего листов выписки: 22

10.09.2024г. № КУВИ-001/2024-226878084

Кадастровый номер:

22:43:040001:1274



Масштаб 1:4000

Условные обозначения:

ДОКУМЕНТ ПОДПИСАН
ЭЛЕКТРОННОЙ ПОДПИСЬЮ

Сертификат: 00ВВ056В7401СВ38D2В3576АСDС8425108

Владелец: ФЕДЕРАЛЬНАЯ СЛУЖБА ГОСУДАРСТВЕННОЙ
РЕГИСТРАЦИИ, КАДАСТРА И КАРТОГРАФИИ
Действителен: с 27.06.2023 по 19.09.2024

полное наименование должности

инициалы, фамилия

Выписка из Единого государственного реестра недвижимости об объекте недвижимости

Описание местоположения земельного участка

Земельный участок			
вид объекта недвижимости			
Лист № 1 раздела 3.1	Всего листов раздела 3.1: 4	Всего разделов: 7	Всего листов выписки: 22
10.09.2024г. № КУВИ-001/2024-226878084			
Кадастровый номер:		22:43:040001:1274	

Описание местоположения границ земельного участка							
№ п/п	Номер точки		Дирекционный угол	Горизонтальное проложение, м	Описание закрепления на местности	Кадастровые номера смежных участков	Сведения об адресах правообладателей смежных земельных участков
	начальная	конечная					
1	2	3	4	5	6	7	8
1	1.1.1	1.1.2	92°58.4'	181.17	данные отсутствуют	данные отсутствуют	данные отсутствуют
2	1.1.2	1.1.3	108°58.1'	159.02	данные отсутствуют	данные отсутствуют	данные отсутствуют
3	1.1.3	1.1.4	106°18.8'	200.75	данные отсутствуют	данные отсутствуют	данные отсутствуют
4	1.1.4	1.1.5	152°58.3'	129.26	данные отсутствуют	данные отсутствуют	данные отсутствуют
5	1.1.5	1.1.6	122°51.2'	134.27	данные отсутствуют	данные отсутствуют	данные отсутствуют
6	1.1.6	1.1.7	110°33.3'	100.37	данные отсутствуют	данные отсутствуют	данные отсутствуют
7	1.1.7	1.1.8	114°26.8'	85.18	данные отсутствуют	данные отсутствуют	данные отсутствуют
8	1.1.8	1.1.9	242°6.5'	45.19	данные отсутствуют	данные отсутствуют	данные отсутствуют
9	1.1.9	1.1.10	292°22.7'	129.59	данные отсутствуют	22:43:040001:1595(1)	данные отсутствуют
10	1.1.10	1.1.11	286°53.0'	137.52	данные отсутствуют	данные отсутствуют	данные отсутствуют
11	1.1.11	1.1.12	256°56.0'	135.08	данные отсутствуют	данные отсутствуют	данные отсутствуют
12	1.1.12	1.1.13	263°34.8'	189.16	данные отсутствуют	данные отсутствуют	данные отсутствуют
13	1.1.13	1.1.14	296°33.8'	110.34	данные отсутствуют	данные отсутствуют	данные отсутствуют
14	1.1.14	1.1.15	305°13.3'	97.79	данные отсутствуют	данные отсутствуют	данные отсутствуют
15	1.1.15	1.1.16	324°9.6'	104.33	данные отсутствуют	данные отсутствуют	данные отсутствуют
16	1.1.16	1.1.17	331°23.5'	117.77	данные отсутствуют	данные отсутствуют	данные отсутствуют
17	1.1.17	1.1.1	31°15.7'	76.96	данные отсутствуют	данные отсутствуют	данные отсутствуют
18	2.1.1	2.1.2	75°58.0'	116.26	данные отсутствуют	данные отсутствуют	данные отсутствуют
19	2.1.2	2.1.3	166°22.6'	79.77	данные отсутствуют	данные отсутствуют	данные отсутствуют
20	2.1.3	2.1.4	174°57.4'	80.2	данные отсутствуют	данные отсутствуют	данные отсутствуют
21	2.1.4	2.1.5	184°38.0'	261.68	данные отсутствуют	данные отсутствуют	данные отсутствуют
22	2.1.5	2.1.6	256°54.7'	103.73	данные отсутствуют	данные отсутствуют	данные отсутствуют



ДОКУМЕНТ ПОДПИСАН
ЭЛЕКТРОННОЙ ПОДПИСЬЮ

Сертификат: 00BV056B7401CB38D2B3576ACDC8425108

Владелец: ФЕДЕРАЛЬНАЯ СЛУЖБА ГОСУДАРСТВЕННОЙ

РЕГИСТРАЦИИ, КАДАСТРА И КАРТОГРАФИИ

Действителен: с 27.06.2023 по 19.09.2024

полное наименование должности

инициалы, фамилия

Земельный участок

вид объекта недвижимости

Лист № 2 раздела 3.1

Всего листов раздела 3.1: 4

Всего разделов: 7

Всего листов выписки: 22

10.09.2024г. № КУВИ-001/2024-226878084

Кадастровый номер:

22:43:040001:1274

1	2	3	4	5	6	7	8
23	2.1.6	2.1.7	350°1.6'	217.1	данные отсутствуют	22:43:040001:1608(2)	данные отсутствуют
24	2.1.7	2.1.8	2°54.7'	138.81	данные отсутствуют	22:43:040001:1608(2)	данные отсутствуют
25	2.1.8	2.1.1	12°59.8'	62.7	данные отсутствуют	22:43:040001:1608(2)	данные отсутствуют
26	3.1.1	3.1.2	145°10.3'	65.83	данные отсутствуют	данные отсутствуют	данные отсутствуют
27	3.1.2	3.1.3	170°32.1'	42.87	данные отсутствуют	данные отсутствуют	данные отсутствуют
28	3.1.3	3.1.4	232°45.9'	73.79	данные отсутствуют	данные отсутствуют	данные отсутствуют
29	3.1.4	3.1.5	237°26.9'	131.01	данные отсутствуют	данные отсутствуют	данные отсутствуют
30	3.1.5	3.1.6	239°32.2'	92.68	данные отсутствуют	данные отсутствуют	данные отсутствуют
31	3.1.6	3.1.7	326°37.9'	115.34	данные отсутствуют	данные отсутствуют	данные отсутствуют
32	3.1.7	3.1.1	58°48.8'	313.11	данные отсутствуют	данные отсутствуют	данные отсутствуют
33	4.1.1	4.1.2	137°43.6'	34.94	данные отсутствуют	данные отсутствуют	данные отсутствуют
34	4.1.2	4.1.3	150°56.9'	72.57	данные отсутствуют	данные отсутствуют	данные отсутствуют
35	4.1.3	4.1.4	133°52.6'	84.75	данные отсутствуют	данные отсутствуют	данные отсутствуют
36	4.1.4	4.1.5	134°59.7'	76.43	данные отсутствуют	данные отсутствуют	данные отсутствуют
37	4.1.5	4.1.6	136°16.4'	74.78	данные отсутствуют	данные отсутствуют	данные отсутствуют
38	4.1.6	4.1.7	145°43.3'	62.57	данные отсутствуют	данные отсутствуют	данные отсутствуют
39	4.1.7	4.1.8	187°7.0'	56.83	данные отсутствуют	данные отсутствуют	данные отсутствуют
40	4.1.8	4.1.9	319°36.1'	145.02	данные отсутствуют	данные отсутствуют	данные отсутствуют
41	4.1.9	4.1.10	315°20.6'	277.47	данные отсутствуют	данные отсутствуют	данные отсутствуют
42	4.1.10	4.1.1	32°0.2'	66.5	данные отсутствуют	22:43:040001:1606(2)	данные отсутствуют
43	5.1.1	5.1.2	105°31.7'	43.89	данные отсутствуют	22:43:040001:1337	данные отсутствуют
44	5.1.2	5.1.3	171°52.1'	116.31	данные отсутствуют	данные отсутствуют	данные отсутствуют
45	5.1.3	5.1.4	167°27.3'	67.08	данные отсутствуют	данные отсутствуют	данные отсутствуют
46	5.1.4	5.1.5	251°5.8'	253.22	данные отсутствуют	данные отсутствуют	данные отсутствуют
47	5.1.5	5.1.6	293°16.0'	195.01	данные отсутствуют	данные отсутствуют	данные отсутствуют
48	5.1.6	5.1.1	60°15.2'	397.82	данные отсутствуют	данные отсутствуют	данные отсутствуют
49	5.2.7	5.2.8	268°51.2'	1	данные отсутствуют	22:43:000000:84(149)	данные отсутствуют
50	5.2.8	5.2.9	178°51.2'	1	данные отсутствуют	22:43:000000:84(149)	данные отсутствуют
51	5.2.9	5.2.10	88°51.2'	1	данные отсутствуют	22:43:000000:84(149)	данные отсутствуют



ДОКУМЕНТ ПОДПИСАН
ЭЛЕКТРОННОЙ ПОДПИСЬЮ

Сертификат: 00BV056B7401CB38D2B3576ACDC8425108

Владелец: ФЕДЕРАЛЬНАЯ СЛУЖБА ГОСУДАРСТВЕННОЙ

РЕГИСТРАЦИИ, КАДАСТРА И КАРТОГРАФИИ

Действителен: с 27.06.2023 по 19.09.2024

полное наименование должности

инициалы, фамилия

Земельный участок

вид объекта недвижимости

Лист № 3 раздела 3.1

Всего листов раздела 3.1: 4

Всего разделов: 7

Всего листов выписки: 22

10.09.2024г. № КУВИ-001/2024-226878084

Кадастровый номер:

22:43:040001:1274

1	2	3	4	5	6	7	8
52	5.2.10	5.2.7	358°51.2`	1	данные отсутствуют	22:43:000000:84(149)	данные отсутствуют
53	5.3.11	5.3.12	178°51.2`	1	данные отсутствуют	22:43:000000:84(19)	данные отсутствуют
54	5.3.12	5.3.13	88°51.2`	1	данные отсутствуют	22:43:000000:84(19)	данные отсутствуют
55	5.3.13	5.3.14	358°51.2`	1	данные отсутствуют	22:43:000000:84(19)	данные отсутствуют
56	5.3.14	5.3.11	268°51.2`	1	данные отсутствуют	22:43:000000:84(19)	данные отсутствуют
57	5.4.15	5.4.16	268°51.2`	1	данные отсутствуют	22:43:000000:84(148)	данные отсутствуют
58	5.4.16	5.4.17	178°51.2`	1	данные отсутствуют	22:43:000000:84(148)	данные отсутствуют
59	5.4.17	5.4.18	88°51.2`	1	данные отсутствуют	22:43:000000:84(148)	данные отсутствуют
60	5.4.18	5.4.15	358°51.2`	1	данные отсутствуют	22:43:000000:84(148)	данные отсутствуют
61	5.5.19	5.5.20	268°51.2`	1	данные отсутствуют	22:43:000000:84(266)	данные отсутствуют
62	5.5.20	5.5.21	178°51.2`	1	данные отсутствуют	22:43:000000:84(266)	данные отсутствуют
63	5.5.21	5.5.22	88°51.2`	1	данные отсутствуют	22:43:000000:84(266)	данные отсутствуют
64	5.5.22	5.5.19	358°51.2`	1	данные отсутствуют	22:43:000000:84(266)	данные отсутствуют
65	5.6.23	5.6.24	268°51.2`	1	данные отсутствуют	22:43:000000:84(425)	данные отсутствуют
66	5.6.24	5.6.25	178°51.2`	1	данные отсутствуют	22:43:000000:84(425)	данные отсутствуют
67	5.6.25	5.6.26	88°51.2`	1	данные отсутствуют	22:43:000000:84(425)	данные отсутствуют
68	5.6.26	5.6.23	358°51.2`	1	данные отсутствуют	22:43:000000:84(425)	данные отсутствуют
69	5.7.27	5.7.28	268°51.2`	1	данные отсутствуют	22:43:000000:84(424)	данные отсутствуют
70	5.7.28	5.7.29	178°51.2`	1	данные отсутствуют	22:43:000000:84(424)	данные отсутствуют
71	5.7.29	5.7.30	88°51.2`	1	данные отсутствуют	22:43:000000:84(424)	данные отсутствуют
72	5.7.30	5.7.27	358°51.2`	1	данные отсутствуют	22:43:000000:84(424)	данные отсутствуют
73	6.1.1	6.1.2	114°51.7`	106.18	данные отсутствуют	данные отсутствуют	данные отсутствуют
74	6.1.2	6.1.3	146°19.0`	76.25	данные отсутствуют	данные отсутствуют	данные отсутствуют
75	6.1.3	6.1.4	114°18.1`	79.92	данные отсутствуют	данные отсутствуют	данные отсутствуют
76	6.1.4	6.1.5	124°45.3`	140.14	данные отсутствуют	данные отсутствуют	данные отсутствуют
77	6.1.5	6.1.6	116°8.8`	143.96	данные отсутствуют	данные отсутствуют	данные отсутствуют
78	6.1.6	6.1.7	112°53.4`	114.77	данные отсутствуют	данные отсутствуют	данные отсутствуют
79	6.1.7	6.1.8	247°9.8`	96.88	данные отсутствуют	данные отсутствуют	данные отсутствуют
80	6.1.8	6.1.9	300°57.8`	301.42	данные отсутствуют	данные отсутствуют	данные отсутствуют



ДОКУМЕНТ ПОДПИСАН
ЭЛЕКТРОННОЙ ПОДПИСЬЮ

Сертификат: 00BV056B7401CB38D2B3576ACDC8425108

Владелец: ФЕДЕРАЛЬНАЯ СЛУЖБА ГОСУДАРСТВЕННОЙ

РЕГИСТРАЦИИ, КАДАСТРА И КАРТОГРАФИИ

Действителен: с 27.06.2023 по 19.09.2024

полное наименование должности

инициалы, фамилия

Земельный участок

вид объекта недвижимости

Лист № 4 раздела 3.1

Всего листов раздела 3.1: 4

Всего разделов: 7

Всего листов выписки: 22

10.09.2024г. № КУВИ-001/2024-226878084

Кадастровый номер:

22:43:040001:1274

1	2	3	4	5	6	7	8
81	6.1.9	6.1.10	301°52.0`	307.1	данные отсутствуют	данные отсутствуют	данные отсутствуют
82	6.1.10	6.1.1	43°36.2`	68.14	данные отсутствуют	данные отсутствуют	данные отсутствуют



ДОКУМЕНТ ПОДПИСАН
ЭЛЕКТРОННОЙ ПОДПИСЬЮ

Сертификат: 00ВВ056В7401СВ38D2В3576АСDС8425108

Владелец: ФЕДЕРАЛЬНАЯ СЛУЖБА ГОСУДАРСТВЕННОЙ

РЕГИСТРАЦИИ, КАДАСТРА И КАРТОГРАФИИ

Действителен: с 27.06.2023 по 19.09.2024

полное наименование должности

инициалы, фамилия

Выписка из Единого государственного реестра недвижимости об объекте недвижимости

Описание местоположения земельного участка

Земельный участок			
вид объекта недвижимости			
Лист № 1 раздела 3.2	Всего листов раздела 3.2: 4	Всего разделов: 7	Всего листов выписки: 22
10.09.2024г. № КУВИ-001/2024-226878084			
Кадастровый номер:		22:43:040001:1274	

Сведения о характерных точках границы земельного участка				
Система координат МСК-22, зона 3				
Номер точки	Координаты, м		Описание закрепления на местности	Средняя квадратичная погрешность определения координат характерных точек границ земельного участка, м
	X	Y		
1	2	3	4	5
1	415004.32	3200228.81	Не закреплена	2.5
2	414938.53	3200188.87	Не закреплена	2.5
3	414835.14	3200245.26	Не закреплена	2.5
4	414750.56	3200306.35	Не закреплена	2.5
5	414694.16	3200386.24	Не закреплена	2.5
6	414644.82	3200484.93	Не закреплена	2.5
7	414665.97	3200672.9	Не закреплена	2.5
8	414696.51	3200804.48	Не закреплена	2.5
9	414656.57	3200936.07	Не закреплена	2.5
10	414607.23	3201055.9	Не закреплена	2.5
11	414628.37	3201095.84	Не закреплена	2.5
12	414663.62	3201018.3	Не закреплена	2.5
13	414698.86	3200924.32	Не закреплена	2.5
14	414771.7	3200811.53	Не закреплена	2.5
15	414886.84	3200752.79	Не закреплена	2.5
16	414943.23	3200560.12	Не закреплена	2.5
17	414994.92	3200409.74	Не закреплена	2.5
1	415004.32	3200228.81	Не закреплена	2.5
1	413314.91	3201260.32	Не закреплена	2.5
2	413253.82	3201246.22	Не закреплена	2.5
3	413115.19	3201239.17	Не закреплена	2.5
4	412901.37	3201276.77	Не закреплена	2.5



ДОКУМЕНТ ПОДПИСАН
ЭЛЕКТРОННОЙ ПОДПИСЬЮ

Сертификат: 00ВВ056В7401СВ38D2В3576АСDС8425108

Владелец: ФЕДЕРАЛЬНАЯ СЛУЖБА ГОСУДАРСТВЕННОЙ
РЕГИСТРАЦИИ, КАДАСТРА И КАРТОГРАФИИ
Действителен: с 27.06.2023 по 19.09.2024

полное наименование должности

инициалы, фамилия

Земельный участок

вид объекта недвижимости

Лист № 2 раздела 3.2

Всего листов раздела 3.2: 4

Всего разделов: 7

Всего листов выписки: 22

10.09.2024г. № КУВИ-001/2024-226878084

Кадастровый номер:

22:43:040001:1274

1	2	3	4	5
5	412924.86	3201377.81	Не закреплена	2.5
6	413185.68	3201398.95	Не закреплена	2.5
7	413265.57	3201391.9	Не закреплена	2.5
8	413343.1	3201373.11	Не закреплена	2.5
1	413314.91	3201260.32	Не закреплена	2.5
1	416176.78	3200724.59	Не закреплена	2.5
2	416014.65	3200456.73	Не закреплена	2.5
3	415918.32	3200520.17	Не закреплена	2.5
4	415965.31	3200600.06	Не закреплена	2.5
5	416035.8	3200710.49	Не закреплена	2.5
6	416080.45	3200769.24	Не закреплена	2.5
7	416122.74	3200762.19	Не закреплена	2.5
1	416176.78	3200724.59	Не закреплена	2.5
1	417053.21	3200994.81	Не закреплена	2.5
2	416996.82	3200959.57	Не закреплена	2.5
3	416799.45	3201154.59	Не закреплена	2.5
4	416689.01	3201248.58	Не закреплена	2.5
5	416745.4	3201255.62	Не закреплена	2.5
6	416797.1	3201220.38	Не закреплена	2.5
7	416851.14	3201168.69	Не закреплена	2.5
8	416905.18	3201114.64	Не закреплена	2.5
9	416963.92	3201053.55	Не закреплена	2.5
10	417027.36	3201018.31	Не закреплена	2.5
1	417053.21	3200994.81	Не закреплена	2.5
1	417713.5	3200268.76	Не закреплена	2.5
2	417516.12	3199923.36	Не закреплена	2.5
3	417439.09	3200102.51	Не закреплена	2.5
4	417521.13	3200342.07	Не закреплена	2.5
5	417586.61	3200327.5	Не закреплена	2.5



ДОКУМЕНТ ПОДПИСАН
ЭЛЕКТРОННОЙ ПОДПИСЬЮ

Сертификат: 00ВВ056В7401СВ38D2В3576АСDС8425108

Владелец: ФЕДЕРАЛЬНАЯ СЛУЖБА ГОСУДАРСТВЕННОЙ

РЕГИСТРАЦИИ, КАДАСТРА И КАРТОГРАФИИ

Действителен: с 27.06.2023 по 19.09.2024

полное наименование должности

инициалы, фамилия

Земельный участок

вид объекта недвижимости

Лист № 3 раздела 3.2

Всего листов раздела 3.2: 4

Всего разделов: 7

Всего листов выписки: 22

10.09.2024г. № КУВИ-001/2024-226878084

Кадастровый номер:

22:43:040001:1274

1	2	3	4	5
6	417701.75	3200311.05	Не закреплена	2.5
1	417713.5	3200268.76	Не закреплена	2.5
1	417516.05	3200015.38	-	2.5
2	417515.05	3200015.4	-	2.5
3	417515.03	3200014.4	-	2.5
4	417516.03	3200014.38	-	2.5
1	417516.05	3200015.38	-	2.5
1	417535.2	3200071.24	-	2.5
2	417535.22	3200072.24	-	2.5
3	417534.22	3200072.26	-	2.5
4	417534.2	3200071.26	-	2.5
1	417535.2	3200071.24	-	2.5
1	417554.38	3200129.1	-	2.5
2	417553.38	3200129.12	-	2.5
3	417553.36	3200128.12	-	2.5
4	417554.36	3200128.1	-	2.5
1	417554.38	3200129.1	-	2.5
1	417573.55	3200185.96	-	2.5
2	417572.55	3200185.98	-	2.5
3	417572.53	3200184.98	-	2.5
4	417573.53	3200184.96	-	2.5
1	417573.55	3200185.96	-	2.5
1	417592.71	3200242.82	-	2.5
2	417591.71	3200242.84	-	2.5
3	417591.69	3200241.84	-	2.5
4	417592.69	3200241.82	-	2.5
1	417592.71	3200242.82	-	2.5
1	417611.87	3200299.68	-	2.5
2	417610.87	3200299.7	-	2.5



ДОКУМЕНТ ПОДПИСАН
ЭЛЕКТРОННОЙ ПОДПИСЬЮ

Сертификат: 00ВВ056В7401СВ38D2В3576АСDС8425108

Владелец: ФЕДЕРАЛЬНАЯ СЛУЖБА ГОСУДАРСТВЕННОЙ

РЕГИСТРАЦИИ, КАДАСТРА И КАРТОГРАФИИ

Действителен: с 27.06.2023 по 19.09.2024

полное наименование должности

инициалы, фамилия

Земельный участок

вид объекта недвижимости

Лист № 4 раздела 3.2

Всего листов раздела 3.2: 4

Всего разделов: 7

Всего листов выписки: 22

10.09.2024г. № КУВИ-001/2024-226878084

Кадастровый номер:

22:43:040001:1274

1	2	3	4	5
3	417610.85	3200298.7	-	2.5
4	417611.85	3200298.68	-	2.5
1	417611.87	3200299.68	-	2.5
1	416625.57	3201276.77	Не закреплена	2.5
2	416576.23	3201229.78	Не закреплена	2.5
3	416414.1	3201490.59	Не закреплена	2.5
4	416259.02	3201749.05	Не закреплена	2.5
5	416296.62	3201838.34	Не закреплена	2.5
6	416341.26	3201732.61	Не закреплена	2.5
7	416404.7	3201603.38	Не закреплена	2.5
8	416484.59	3201488.24	Не закреплена	2.5
9	416517.48	3201415.4	Не закреплена	2.5
10	416580.93	3201373.11	Не закреплена	2.5
1	416625.57	3201276.77	Не закреплена	2.5



ДОКУМЕНТ ПОДПИСАН
ЭЛЕКТРОННОЙ ПОДПИСЬЮ

Сертификат: 00ВВ056В7401СВ38D2В3576АСDС8425108

Владелец: ФЕДЕРАЛЬНАЯ СЛУЖБА ГОСУДАРСТВЕННОЙ

РЕГИСТРАЦИИ, КАДАСТРА И КАРТОГРАФИИ

Действителен: с 27.06.2023 по 19.09.2024

полное наименование должности

инициалы, фамилия

Выписка из Единого государственного реестра недвижимости об объекте недвижимости
Сведения о частях земельного участка

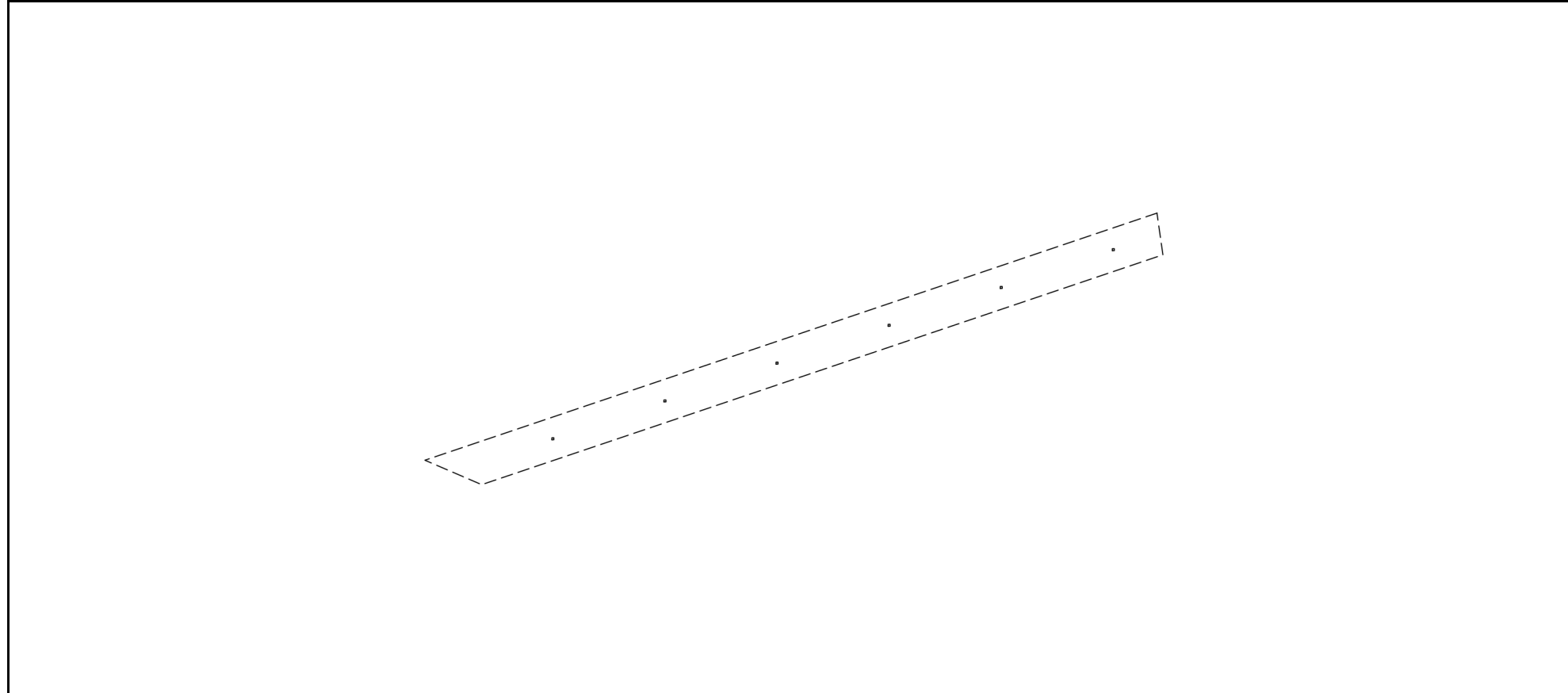
Земельный участок			
вид объекта недвижимости			

Лист № 1 раздела 4	Всего листов раздела 4: 1	Всего разделов: 7	Всего листов выписки: 22
--------------------	---------------------------	-------------------	--------------------------

10.09.2024г. № КУВИ-001/2024-226878084

Кадастровый номер: 22:43:040001:1274

План (чертеж, схема) части земельного участка Учетный номер части: 22:43:040001:1274/1



Масштаб 1:3000 Условные обозначения:

	 <p>ДОКУМЕНТ ПОДПИСАН ЭЛЕКТРОННОЙ ПОДПИСЬЮ</p> <p>Сертификат: 00ВВ056В7401СВ38D2В3576АСDС8425108 Владелец: ФЕДЕРАЛЬНАЯ СЛУЖБА ГОСУДАРСТВЕННОЙ РЕГИСТРАЦИИ, КАДАСТРА И КАРТОГРАФИИ Действителен: с 27.06.2023 по 19.09.2024</p>	
полное наименование должности	инициалы, фамилия	

Выписка из Единого государственного реестра недвижимости об объекте недвижимости
Сведения о частях земельного участка

Земельный участок		
вид объекта недвижимости		
Лист № 1 раздела 4.1	Всего листов раздела 4.1: 1	Всего разделов: 7
Всего листов выписки: 22		
10.09.2024г. № КУВИ-001/2024-226878084		
Кадастровый номер:		22:43:040001:1274
Учетный номер части	Площадь, м2	Содержание ограничения в использовании или ограничения права на объект недвижимости или обременения объекта недвижимости
1	2	3
22:43:040001:1274/1	7922	вид ограничения (обременения): ограничения прав на земельный участок, предусмотренные статьей 56 Земельного кодекса Российской Федерации; Срок действия: не установлен; реквизиты документа-основания: сопроводительное письмо от 28.07.2014 № б/н выдан: Иванов Виталий Владимирович; Содержание ограничения (обременения): В соответствии с "Правилами установления охранных зон объектов электросетевого хозяйства и особых условий использования земельных участков, расположенных в границах таких зон", утвержденными постановлением Правительства РФ от 24.02.2009 г. № 160; Реестровый номер границы: 22:43-6.147; Вид зоны по документу: охранный зона электросетевого комплекса № Б-5 110/10 кВ Солонешенского района филиала ОАО "Алтайэнерго" Белокурихинские электрические сети по территории Солонешенского района Алтайского края; Тип зоны: Охранный зона инженерных коммуникаций

полное наименование должности	 ДОКУМЕНТ ПОДПИСАН ЭЛЕКТРОННОЙ ПОДПИСЬЮ	инициалы, фамилия
	Сертификат: 00ВВ056В7401СВ38D2В3576АСDС8425108 Владелец: ФЕДЕРАЛЬНАЯ СЛУЖБА ГОСУДАРСТВЕННОЙ РЕГИСТРАЦИИ, КАДАСТРА И КАРТОГРАФИИ Действителен: с 27.06.2023 по 19.09.2024	

Выписка из Единого государственного реестра недвижимости об объекте недвижимости
Сведения о частях земельного участка

Земельный участок			
вид объекта недвижимости			

Лист № 1 раздела 4.2	Всего листов раздела 4.2: 2	Всего разделов: 7	Всего листов выписки: 22
----------------------	-----------------------------	-------------------	--------------------------

10.09.2024г. № КУВИ-001/2024-226878084

Кадастровый номер: 22:43:040001:1274

Сведения о характерных точках границы части (частей) земельного участка
Учетный номер части: 22:43:040001:1274/1
Система координат МСК-22, зона 3

Номер точки	Координаты, м		Описание закрепления на местности	Средняя квадратичная погрешность определения координат характерных точек границ земельного участка, м
	X	Y		
1	2	3	4	5
1	417610.85	3200298.7	-	-
2	417611.85	3200298.68	-	-
3	417611.87	3200299.68	-	-
4	417610.87	3200299.7	-	-
1	417610.85	3200298.7	-	-
1	417591.69	3200241.84	-	-
2	417592.69	3200241.82	-	-
3	417592.71	3200242.82	-	-
4	417591.71	3200242.84	-	-
1	417591.69	3200241.84	-	-
1	417572.53	3200184.98	-	-
2	417573.53	3200184.96	-	-
3	417573.55	3200185.96	-	-
4	417572.55	3200185.98	-	-
1	417572.53	3200184.98	-	-
1	417553.36	3200128.12	-	-
2	417554.36	3200128.1	-	-
3	417554.38	3200129.1	-	-
4	417553.38	3200129.12	-	-
1	417553.36	3200128.12	-	-
1	417534.2	3200071.26	-	-



ДОКУМЕНТ ПОДПИСАН
ЭЛЕКТРОННОЙ ПОДПИСЬЮ

Сертификат: 00BV056B7401CB38D2B3576ACDC8425108
Владелец: ФЕДЕРАЛЬНАЯ СЛУЖБА ГОСУДАРСТВЕННОЙ
РЕГИСТРАЦИИ, КАДАСТРА И КАРТОГРАФИИ
Действителен: с 27.06.2023 по 19.09.2024

полное наименование должности		инициалы, фамилия
-------------------------------	--	-------------------

Земельный участок

вид объекта недвижимости

Лист № 2 раздела 4.2

Всего листов раздела 4.2: 2

Всего разделов: 7

Всего листов выписки: 22

10.09.2024г. № КУВИ-001/2024-226878084

Кадастровый номер:

22:43:040001:1274

1	2	3	4	5
2	417535.2	3200071.24	-	-
3	417535.22	3200072.24	-	-
4	417534.22	3200072.26	-	-
1	417534.2	3200071.26	-	-
1	417515.03	3200014.4	-	-
2	417516.03	3200014.38	-	-
3	417516.05	3200015.38	-	-
4	417515.05	3200015.4	-	-
1	417515.03	3200014.4	-	-
1	417629.88	3200321.32	-	-
2	417504.67	3199949.99	-	-
3	417492.29	3199978.79	-	-
4	417608.75	3200324.34	-	-
1	417629.88	3200321.32	-	-



ДОКУМЕНТ ПОДПИСАН
ЭЛЕКТРОННОЙ ПОДПИСЬЮ

Сертификат: 00ВВ056В7401СВ38D2В3576АСDC8425108

Владелец: ФЕДЕРАЛЬНАЯ СЛУЖБА ГОСУДАРСТВЕННОЙ

РЕГИСТРАЦИИ, КАДАСТРА И КАРТОГРАФИИ

Действителен: с 27.06.2023 по 19.09.2024

полное наименование должности

инициалы, фамилия

Филиал публично-правовой компании "Роскадастр" по Алтайскому краю
полное наименование органа регистрации прав
Выписка из Единого государственного реестра недвижимости об объекте недвижимости

Сведения о характеристиках объекта недвижимости

В Единый государственный реестр недвижимости внесены следующие сведения:

Раздел 1 Лист 1

Земельный участок			
вид объекта недвижимости			
Лист № 1 раздела 1	Всего листов раздела 1: 3	Всего разделов: 5	Всего листов выписки: 10
09.09.2024г. № КУВИ-001/2024-225887495			
Кадастровый номер:	22:43:050001:2640		
Номер кадастрового квартала:	22:43:050001		
Дата присвоения кадастрового номера:	15.09.2017		
Ранее присвоенный государственный учетный номер:	данные отсутствуют		
Местоположение:	Российская Федерация, Алтайский край, район Солонешенский, Солонешенский сельсовет, с. Черемшанка, лог "Волков"		
Площадь:	80000 +/- 2475		
Кадастровая стоимость, руб.:	123200		
Кадастровые номера расположенных в пределах земельного участка объектов недвижимости:	данные отсутствуют		
Кадастровые номера объектов недвижимости, из которых образован объект недвижимости:	данные отсутствуют		
Кадастровые номера образованных объектов недвижимости:	данные отсутствуют		
Категория земель:	Земли сельскохозяйственного назначения		
Виды разрешенного использования:	Животноводство - сенокошение		
Сведения о кадастровом инженере:	Шершнев Василий Владимирович, договор на выполнение кадастровых работ от 07.08.2017 № 51, дата завершения кадастровых работ: 11.09.2017		
Сведения о лесах, водных объектах и об иных природных объектах, расположенных в пределах земельного участка:	данные отсутствуют		
Сведения о том, что земельный участок полностью расположен в границах зоны с особыми условиями использования территории, территории объекта культурного наследия, публичного сервитута:	данные отсутствуют		



ДОКУМЕНТ ПОДПИСАН
ЭЛЕКТРОННОЙ ПОДПИСЬЮ

Сертификат: 00ВВ056В7401СВ38D2В3576АСDC8425108

Владелец: ФЕДЕРАЛЬНАЯ СЛУЖБА ГОСУДАРСТВЕННОЙ
РЕГИСТРАЦИИ, КАДАСТРА И КАРТОГРАФИИ
Действителен: с 27.06.2023 по 19.09.2024

полное наименование должности

инициалы, фамилия

Земельный участок			
вид объекта недвижимости			
Лист № 2 раздела 1	Всего листов раздела 1: 3	Всего разделов: 5	Всего листов выписки: 10
09.09.2024г. № КУВИ-001/2024-225887495			
Кадастровый номер:		22:43:050001:2640	
Сведения о том, что земельный участок расположен в границах особой экономической зоны, территории опережающего развития, зоны территориального развития в Российской Федерации, игровой зоны:	данные отсутствуют		
Сведения о том, что земельный участок расположен в границах особо охраняемой природной территории, Байкальской природной территории и ее экологических зон, лесопарковом зеленом поясе, охотничьего угодья, лесничества:	данные отсутствуют		
Сведения о расположении земельного участка и (или) расположенного на нем объекта недвижимости в границах территории, в отношении которой принято решение о резервировании земель для государственных или муниципальных нужд:	данные отсутствуют		
Сведения о результатах проведения государственного земельного надзора:	данные отсутствуют		
Сведения о расположении земельного участка в границах территории, в отношении которой утвержден проект межевания территории:	данные отсутствуют		
Условный номер земельного участка:	данные отсутствуют		
Сведения о принятии акта и (или) заключении договора, предусматривающих предоставление в соответствии с земельным законодательством исполнительным органом государственным органом власти или органом местного самоуправления, находящегося в государственной или муниципальной собственности земельного участка для строительства наемного дома социального использования или наемного дома коммерческого использования:	данные отсутствуют		
Сведения о том, что земельный участок или земельные участки образованы на основании решения об изъятии земельного участка и (или) расположенного на нем объекта недвижимости для государственных или муниципальных нужд:	данные отсутствуют		
Сведения о том, что земельный участок образован из земель или земельного участка, государственная собственность на которые не разграничена:	данные отсутствуют		



ДОКУМЕНТ ПОДПИСАН
ЭЛЕКТРОННОЙ ПОДПИСЬЮ

Сертификат: 00BV056B7401CB38D2B3576ACDC8425108

Владелец: ФЕДЕРАЛЬНАЯ СЛУЖБА ГОСУДАРСТВЕННОЙ
РЕГИСТРАЦИИ, КАДАСТРА И КАРТОГРАФИИ
Действителен: с 27.06.2023 по 19.09.2024

полное наименование должности

инициалы, фамилия

Земельный участок			
вид объекта недвижимости			
Лист № 3 раздела 1	Всего листов раздела 1: 3	Всего разделов: 5	Всего листов выписки: 10
09.09.2024г. № КУВИ-001/2024-225887495			
Кадастровый номер:		22:43:050001:2640	
Сведения о наличии земельного спора о местоположении границ земельных участков:		данные отсутствуют	
Статус записи об объекте недвижимости:		Сведения об объекте недвижимости имеют статус "актуальные"	
Особые отметки:		Граница земельного участка состоит из 2 контуров. Учетные номера контуров и их площади: 1 - 50000.11 кв.м, 2 - 30000.11 кв.м. Сведения, необходимые для заполнения раздела: 4 - Сведения о частях земельного участка, отсутствуют.	
Получатель выписки:		Администрация Солонешенского района Алтайского края	



ДОКУМЕНТ ПОДПИСАН
ЭЛЕКТРОННОЙ ПОДПИСЬЮ

Сертификат: 00ВВ056В7401СВ38D2В3576АСDС8425108

Владелец: ФЕДЕРАЛЬНАЯ СЛУЖБА ГОСУДАРСТВЕННОЙ
РЕГИСТРАЦИИ, КАДАСТРА И КАРТОГРАФИИ
Действителен: с 27.06.2023 по 19.09.2024

полное наименование должности

инициалы, фамилия

Выписка из Единого государственного реестра недвижимости об объекте недвижимости
Сведения о зарегистрированных правах

Земельный участок			
вид объекта недвижимости			
Лист № 1 раздела 2	Всего листов раздела 2: 2	Всего разделов: 5	Всего листов выписки: 10
09.09.2024г. № КУВИ-001/2024-225887495			
Кадастровый номер:		22:43:050001:2640	
1	Правообладатель (правообладатели):	1.1	не установлен
	Сведения о возможности предоставления третьим лицам персональных данных физического лица:	1.1.1	данные отсутствуют
2	Вид, номер, дата и время государственной регистрации права:	2.1	не зарегистрировано
3	Сведения об осуществлении государственной регистрации сделки, права без необходимого в силу закона согласия третьего лица, органа:	3.1	данные отсутствуют
4	Ограничение прав и обременение объекта недвижимости:	не зарегистрировано	
5	Договоры участия в долевом строительстве:	не зарегистрировано	
6	Заявленные в судебном порядке права требования:	данные отсутствуют	
7	Сведения о возможности предоставления третьим лицам персональных данных физического лица	данные отсутствуют	
8	Сведения о возражении в отношении зарегистрированного права:	данные отсутствуют	
9	Сведения о наличии решения об изъятии объекта недвижимости для государственных и муниципальных нужд:	данные отсутствуют	
10	Сведения о невозможности государственной регистрации без личного участия правообладателя или его законного представителя:	данные отсутствуют	
11	Правопритязания и сведения о наличии поступивших, но не рассмотренных заявлений о проведении государственной регистрации права (перехода, прекращения права), ограничения права или обременения объекта недвижимости, сделки в отношении объекта недвижимости:	отсутствуют	



ДОКУМЕНТ ПОДПИСАН
ЭЛЕКТРОННОЙ ПОДПИСЬЮ

Сертификат: 00BV056B7401CB38D2B3576ACDC8425108

Владелец: ФЕДЕРАЛЬНАЯ СЛУЖБА ГОСУДАРСТВЕННОЙ
РЕГИСТРАЦИИ, КАДАСТРА И КАРТОГРАФИИ
Действителен: с 27.06.2023 по 19.09.2024

полное наименование должности

инициалы, фамилия

Земельный участок			
вид объекта недвижимости			
Лист № 2 раздела 2	Всего листов раздела 2: 2	Всего разделов: 5	Всего листов выписки: 10
09.09.2024г. № КУВИ-001/2024-225887495			
Кадастровый номер:		22:43:050001:2640	
11	Сведения о невозможности государственной регистрации перехода, прекращения, ограничения права на земельный участок из земель сельскохозяйственного назначения:	данные отсутствуют	

полное наименование должности	 ДОКУМЕНТ ПОДПИСАН ЭЛЕКТРОННОЙ ПОДПИСЬЮ Сертификат: 00ВВ056В7401СВ38D2В3576АСDС8425108 Владелец: ФЕДЕРАЛЬНАЯ СЛУЖБА ГОСУДАРСТВЕННОЙ РЕГИСТРАЦИИ, КАДАСТРА И КАРТОГРАФИИ Действителен: с 27.06.2023 по 19.09.2024	инициалы, фамилия
-------------------------------	---	-------------------

Выписка из Единого государственного реестра недвижимости об объекте недвижимости

Описание местоположения земельного участка

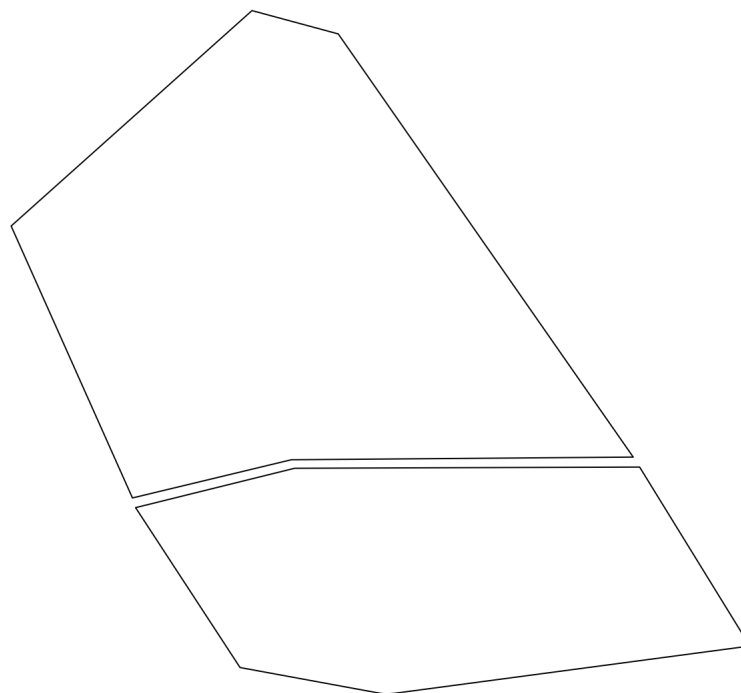
Земельный участок			
вид объекта недвижимости			

Лист № 1 раздела 3	Всего листов раздела 3: 3	Всего разделов: 5	Всего листов выписки: 10
--------------------	---------------------------	-------------------	--------------------------

09.09.2024г. № КУВИ-001/2024-225887495


Кадастровый номер: 22:43:050001:2640

План (чертеж, схема) земельного участка



Масштаб 1:4000	Условные обозначения:		
----------------	-----------------------	--	--

полное наименование должности	инициалы, фамилия
-------------------------------	-------------------



ДОКУМЕНТ ПОДПИСАН
ЭЛЕКТРОННОЙ ПОДПИСЬЮ

Сертификат: 00ВВ056В7401СВ38D2В3576АСDС8425108
Владелец: ФЕДЕРАЛЬНАЯ СЛУЖБА ГОСУДАРСТВЕННОЙ
РЕГИСТРАЦИИ, КАДАСТРА И КАРТОГРАФИИ
Действителен: с 27.06.2023 по 19.09.2024

Земельный участок

вид объекта недвижимости

Лист № 2 раздела 3

Всего листов раздела 3: 3

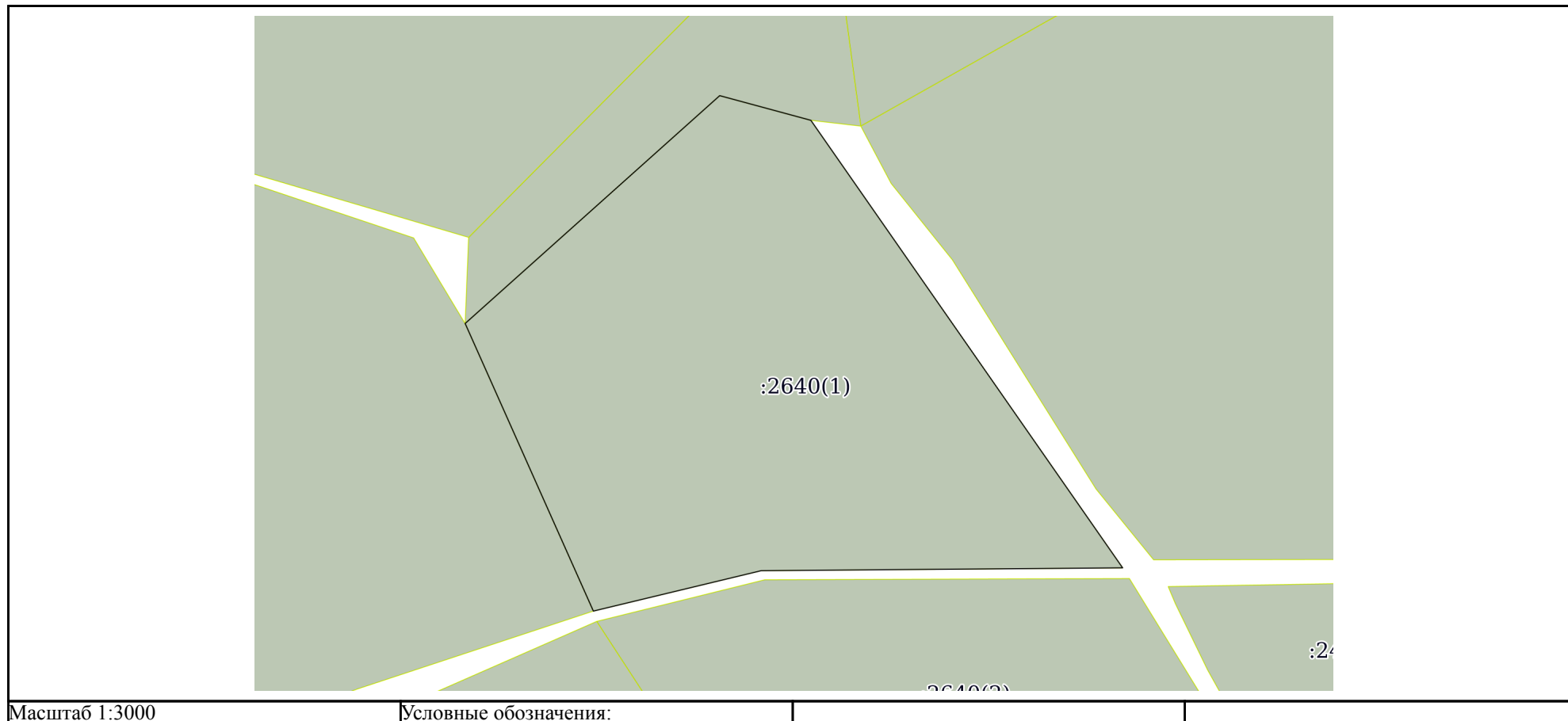
Всего разделов: 5

Всего листов выписки: 10

09.09.2024г. № КУВИ-001/2024-225887495

Кадастровый номер:

22:43:050001:2640



ДОКУМЕНТ ПОДПИСАН
ЭЛЕКТРОННОЙ ПОДПИСЬЮ

Сертификат: 00ВВ056В7401СВ38D2В3576АСDС8425108

Владелец: ФЕДЕРАЛЬНАЯ СЛУЖБА ГОСУДАРСТВЕННОЙ
РЕГИСТРАЦИИ, КАДАСТРА И КАРТОГРАФИИ
Действителен: с 27.06.2023 по 19.09.2024

полное наименование должности

инициалы, фамилия

Земельный участок

вид объекта недвижимости

Лист № 3 раздела 3

Всего листов раздела 3: 3

Всего разделов: 5

Всего листов выписки: 10

09.09.2024г. № КУВИ-001/2024-225887495

Кадастровый номер:

22:43:050001:2640

:2640(2)

Масштаб 1:2000

Условные обозначения:



ДОКУМЕНТ ПОДПИСАН
ЭЛЕКТРОННОЙ ПОДПИСЬЮ

Сертификат: 00ВВ056В7401СВ38D2В3576АСDС8425108

Владелец: ФЕДЕРАЛЬНАЯ СЛУЖБА ГОСУДАРСТВЕННОЙ
РЕГИСТРАЦИИ, КАДАСТРА И КАРТОГРАФИИ
Действителен: с 27.06.2023 по 19.09.2024

полное наименование должности

инициалы, фамилия

Выписка из Единого государственного реестра недвижимости об объекте недвижимости

Описание местоположения земельного участка

Земельный участок			
вид объекта недвижимости			
Лист № 1 раздела 3.1	Всего листов раздела 3.1: 1	Всего разделов: 5	Всего листов выписки: 10
09.09.2024г. № КУВИ-001/2024-225887495			
Кадастровый номер:		22:43:050001:2640	

Описание местоположения границ земельного участка							
№ п/п	Номер точки		Дирекционный угол	Горизонтальное проложение, м	Описание закрепления на местности	Кадастровые номера смежных участков	Сведения об адресах правообладателей смежных земельных участков
	начальная	конечная					
1	2	3	4	5	6	7	8
1	1.1.1	1.1.2	48°10.7'	173.27	данные отсутствуют	22:43:050001:2960(4)	данные отсутствуют
2	1.1.2	1.1.3	105°7.8'	47.89	данные отсутствуют	22:43:050001:2960(4)	данные отсутствуют
3	1.1.3	1.1.4	145°7.7'	276.63	данные отсутствуют	данные отсутствуют	данные отсутствуют
4	1.1.4	1.1.5	269°33.0'	183.37	данные отсутствуют	данные отсутствуют	данные отсутствуют
5	1.1.5	1.1.6	256°28.3'	87.55	данные отсутствуют	данные отсутствуют	данные отсутствуют
6	1.1.6	1.1.1	335°57.9'	159.69	данные отсутствуют	22:43:050001:2959(4)	данные отсутствуют
7	2.1.1	2.1.2	76°5.4'	87.86	данные отсутствуют	данные отсутствуют	данные отсутствуют
8	2.1.2	2.1.3	89°48.1'	184.96	данные отсутствуют	данные отсутствуют	данные отсутствуют
9	2.1.3	2.1.4	148°22.7'	112.7	данные отсутствуют	данные отсутствуют	данные отсутствуют
10	2.1.4	2.1.5	262°25.0'	196.65	данные отсутствуют	22:43:050001:2959(5)	данные отсутствуют
11	2.1.5	2.1.6	280°24.9'	79.71	данные отсутствуют	22:43:050001:2959(5)	данные отсутствуют
12	2.1.6	2.1.1	326°51.2'	102.42	данные отсутствуют	22:43:050001:2959(5)	данные отсутствуют



ДОКУМЕНТ ПОДПИСАН
ЭЛЕКТРОННОЙ ПОДПИСЬЮ

Сертификат: 00BВ056В7401СВ38D2В3576ACDC8425108

Владелец: ФЕДЕРАЛЬНАЯ СЛУЖБА ГОСУДАРСТВЕННОЙ

РЕГИСТРАЦИИ, КАДАСТРА И КАРТОГРАФИИ

Действителен: с 27.06.2023 по 19.09.2024

полное наименование должности

инициалы, фамилия

Выписка из Единого государственного реестра недвижимости об объекте недвижимости

Описание местоположения земельного участка

Земельный участок			
вид объекта недвижимости			
Лист № 1 раздела 3.2	Всего листов раздела 3.2: 1	Всего разделов: 5	Всего листов выписки: 10
09.09.2024г. № КУВИ-001/2024-225887495			
Кадастровый номер:		22:43:050001:2640	

Сведения о характерных точках границы земельного участка				
Система координат МСК-22, зона 3				
Номер точки	Координаты, м		Описание закрепления на местности	Средняя квадратичная погрешность определения координат характерных точек границ земельного участка, м
	X	Y		
1	2	3	4	5
1	424353.91	3217154.88	не закреплена	2.5
2	424208.07	3217219.92	не закреплена	2.5
3	424228.55	3217305.04	не закреплена	2.5
4	424229.99	3217488.4	не закреплена	2.5
5	424456.95	3217330.24	не закреплена	2.5
6	424469.45	3217284.01	не закреплена	2.5
1	424353.91	3217154.88	не закреплена	2.5
1	424202.87	3217221.6	не закреплена	2.5
2	424117.12	3217277.6	не закреплена	2.5
3	424102.71	3217356	не закреплена	2.5
4	424128.66	3217550.93	не закреплена	2.5
5	424224.63	3217491.84	не закреплена	2.5
6	424223.99	3217306.88	не закреплена	2.5
1	424202.87	3217221.6	не закреплена	2.5

полное наименование должности		ДОКУМЕНТ ПОДПИСАН	инициалы, фамилия
		ЭЛЕКТРОННОЙ ПОДПИСЬЮ	
Сертификат: 00ВВ056В7401СВ38D2В3576АСDC8425108		Владелец: ФЕДЕРАЛЬНАЯ СЛУЖБА ГОСУДАРСТВЕННОЙ	
РЕГИСТРАЦИИ, КАДАСТРА И КАРТОГРАФИИ		Действителен: с 27.06.2023 по 19.09.2024	

Филиал публично-правовой компании "Роскадастр" по Алтайскому краю

полное наименование органа регистрации прав

Выписка из Единого государственного реестра недвижимости об объекте недвижимости

Сведения о характеристиках объекта недвижимости

В Единый государственный реестр недвижимости внесены следующие сведения:

Раздел 1 Лист 1

Земельный участок			
вид объекта недвижимости			
Лист № 1 раздела 1	Всего листов раздела 1: 3	Всего разделов: 5	Всего листов выписки: 8
09.09.2024г. № КУВИ-001/2024-225887689			
Кадастровый номер:	22:43:050001:2658		
Номер кадастрового квартала:	22:43:050001		
Дата присвоения кадастрового номера:	15.02.2018		
Ранее присвоенный государственный учетный номер:	данные отсутствуют		
Местоположение:	Российская Федерация, Алтайский край, район Солонешенский, Солонешенский сельсовет, с. Черемшанка, лог "Хамин"		
Площадь:	160000 +/- 3500		
Кадастровая стоимость, руб.:	246400		
Кадастровые номера расположенных в пределах земельного участка объектов недвижимости:	данные отсутствуют		
Кадастровые номера объектов недвижимости, из которых образован объект недвижимости:	данные отсутствуют		
Кадастровые номера образованных объектов недвижимости:	данные отсутствуют		
Категория земель:	Земли сельскохозяйственного назначения		
Виды разрешенного использования:	Животноводство: скотоводство (выпас сельскохозяйственных животных)		
Сведения о кадастровом инженере:	Шершнев Василий Владимирович, договор на выполнение кадастровых работ от 18.09.2017 № 64, дата завершения кадастровых работ: 09.02.2018		
Сведения о лесах, водных объектах и об иных природных объектах, расположенных в пределах земельного участка:	данные отсутствуют		
Сведения о том, что земельный участок полностью расположен в границах зоны с особыми условиями использования территории, территории объекта культурного наследия, публичного сервитута:	данные отсутствуют		



ДОКУМЕНТ ПОДПИСАН
ЭЛЕКТРОННОЙ ПОДПИСЬЮ

Сертификат: 00ВВ056В7401СВ38D2В3576АСDС8425108

Владелец: ФЕДЕРАЛЬНАЯ СЛУЖБА ГОСУДАРСТВЕННОЙ
РЕГИСТРАЦИИ, КАДАСТРА И КАРТОГРАФИИ
Действителен: с 27.06.2023 по 19.09.2024

полное наименование должности

инициалы, фамилия

Земельный участок			
вид объекта недвижимости			
Лист № 2 раздела 1	Всего листов раздела 1: 3	Всего разделов: 5	Всего листов выписки: 8
09.09.2024г. № КУВИ-001/2024-225887689			
Кадастровый номер:		22:43:050001:2658	
Сведения о том, что земельный участок расположен в границах особой экономической зоны, территории опережающего развития, зоны территориального развития в Российской Федерации, игровой зоны:	данные отсутствуют		
Сведения о том, что земельный участок расположен в границах особо охраняемой природной территории, Байкальской природной территории и ее экологических зон, лесопарковом зеленом поясе, охотничьего угодья, лесничества:	данные отсутствуют		
Сведения о расположении земельного участка и (или) расположенного на нем объекта недвижимости в границах территории, в отношении которой принято решение о резервировании земель для государственных или муниципальных нужд:	данные отсутствуют		
Сведения о результатах проведения государственного земельного надзора:	данные отсутствуют		
Сведения о расположении земельного участка в границах территории, в отношении которой утвержден проект межевания территории:	данные отсутствуют		
Условный номер земельного участка:	данные отсутствуют		
Сведения о принятии акта и (или) заключении договора, предусматривающих предоставление в соответствии с земельным законодательством исполнительным органом государственным органом власти или органом местного самоуправления, находящегося в государственной или муниципальной собственности земельного участка для строительства наемного дома социального использования или наемного дома коммерческого использования:	данные отсутствуют		
Сведения о том, что земельный участок или земельные участки образованы на основании решения об изъятии земельного участка и (или) расположенного на нем объекта недвижимости для государственных или муниципальных нужд:	данные отсутствуют		
Сведения о том, что земельный участок образован из земель или земельного участка, государственная собственность на которые не разграничена:	данные отсутствуют		



ДОКУМЕНТ ПОДПИСАН
ЭЛЕКТРОННОЙ ПОДПИСЬЮ

Сертификат: 00BV056B7401CB38D2B3576ACDC8425108

Владелец: ФЕДЕРАЛЬНАЯ СЛУЖБА ГОСУДАРСТВЕННОЙ
РЕГИСТРАЦИИ, КАДАСТРА И КАРТОГРАФИИ
Действителен: с 27.06.2023 по 19.09.2024

полное наименование должности

инициалы, фамилия

Земельный участок			
вид объекта недвижимости			
Лист № 3 раздела 1	Всего листов раздела 1: 3	Всего разделов: 5	Всего листов выписки: 8
09.09.2024г. № КУВИ-001/2024-225887689			
Кадастровый номер:		22:43:050001:2658	
Сведения о наличии земельного спора о местоположении границ земельных участков:	данные отсутствуют		
Статус записи об объекте недвижимости:	Сведения об объекте недвижимости имеют статус "актуальные"		
Особые отметки:	Сведения, необходимые для заполнения раздела: 4 - Сведения о частях земельного участка, отсутствуют.		
Получатель выписки:	Администрация Солонешенского района Алтайского края		

	 ДОКУМЕНТ ПОДПИСАН ЭЛЕКТРОННОЙ ПОДПИСЬЮ Сертификат: 00ВВ056В7401СВ38D2В3576АСDС8425108 Владелец: ФЕДЕРАЛЬНАЯ СЛУЖБА ГОСУДАРСТВЕННОЙ РЕГИСТРАЦИИ, КАДАСТРА И КАРТОГРАФИИ Действителен: с 27.06.2023 по 19.09.2024	
полное наименование должности		инициалы, фамилия

Выписка из Единого государственного реестра недвижимости об объекте недвижимости
Сведения о зарегистрированных правах

Земельный участок			
вид объекта недвижимости			
Лист № 1 раздела 2	Всего листов раздела 2: 2	Всего разделов: 5	Всего листов выписки: 8
09.09.2024г. № КУВИ-001/2024-225887689			
Кадастровый номер:		22:43:050001:2658	
1	Правообладатель (правообладатели):	1.1	не установлен
	Сведения о возможности предоставления третьим лицам персональных данных физического лица:	1.1.1	данные отсутствуют
2	Вид, номер, дата и время государственной регистрации права:	2.1	не зарегистрировано
3	Сведения об осуществлении государственной регистрации сделки, права без необходимого в силу закона согласия третьего лица, органа:	3.1	данные отсутствуют
4	Ограничение прав и обременение объекта недвижимости:	не зарегистрировано	
5	Договоры участия в долевом строительстве:	не зарегистрировано	
6	Заявленные в судебном порядке права требования:	данные отсутствуют	
7	Сведения о возможности предоставления третьим лицам персональных данных физического лица	данные отсутствуют	
8	Сведения о возражении в отношении зарегистрированного права:	данные отсутствуют	
9	Сведения о наличии решения об изъятии объекта недвижимости для государственных и муниципальных нужд:	данные отсутствуют	
10	Сведения о невозможности государственной регистрации без личного участия правообладателя или его законного представителя:	данные отсутствуют	
11	Правопритязания и сведения о наличии поступивших, но не рассмотренных заявлений о проведении государственной регистрации права (перехода, прекращения права), ограничения права или обременения объекта недвижимости, сделки в отношении объекта недвижимости:	отсутствуют	



ДОКУМЕНТ ПОДПИСАН
ЭЛЕКТРОННОЙ ПОДПИСЬЮ

Сертификат: 00BV056B7401CB38D2B3576ACDC8425108

Владелец: ФЕДЕРАЛЬНАЯ СЛУЖБА ГОСУДАРСТВЕННОЙ

РЕГИСТРАЦИИ, КАДАСТРА И КАРТОГРАФИИ

Действителен: с 27.06.2023 по 19.09.2024

полное наименование должности

инициалы, фамилия

Земельный участок			
вид объекта недвижимости			
Лист № 2 раздела 2	Всего листов раздела 2: 2	Всего разделов: 5	Всего листов выписки: 8
09.09.2024г. № КУВИ-001/2024-225887689			
Кадастровый номер:		22:43:050001:2658	
11	Сведения о невозможности государственной регистрации перехода, прекращения, ограничения права на земельный участок из земель сельскохозяйственного назначения:	данные отсутствуют	

полное наименование должности	 ДОКУМЕНТ ПОДПИСАН ЭЛЕКТРОННОЙ ПОДПИСЬЮ Сертификат: 00ВВ056В7401СВ38D2В3576АСDС8425108 Владелец: ФЕДЕРАЛЬНАЯ СЛУЖБА ГОСУДАРСТВЕННОЙ РЕГИСТРАЦИИ, КАДАСТРА И КАРТОГРАФИИ Действителен: с 27.06.2023 по 19.09.2024	инициалы, фамилия
-------------------------------	---	-------------------

Выписка из Единого государственного реестра недвижимости об объекте недвижимости

Описание местоположения земельного участка

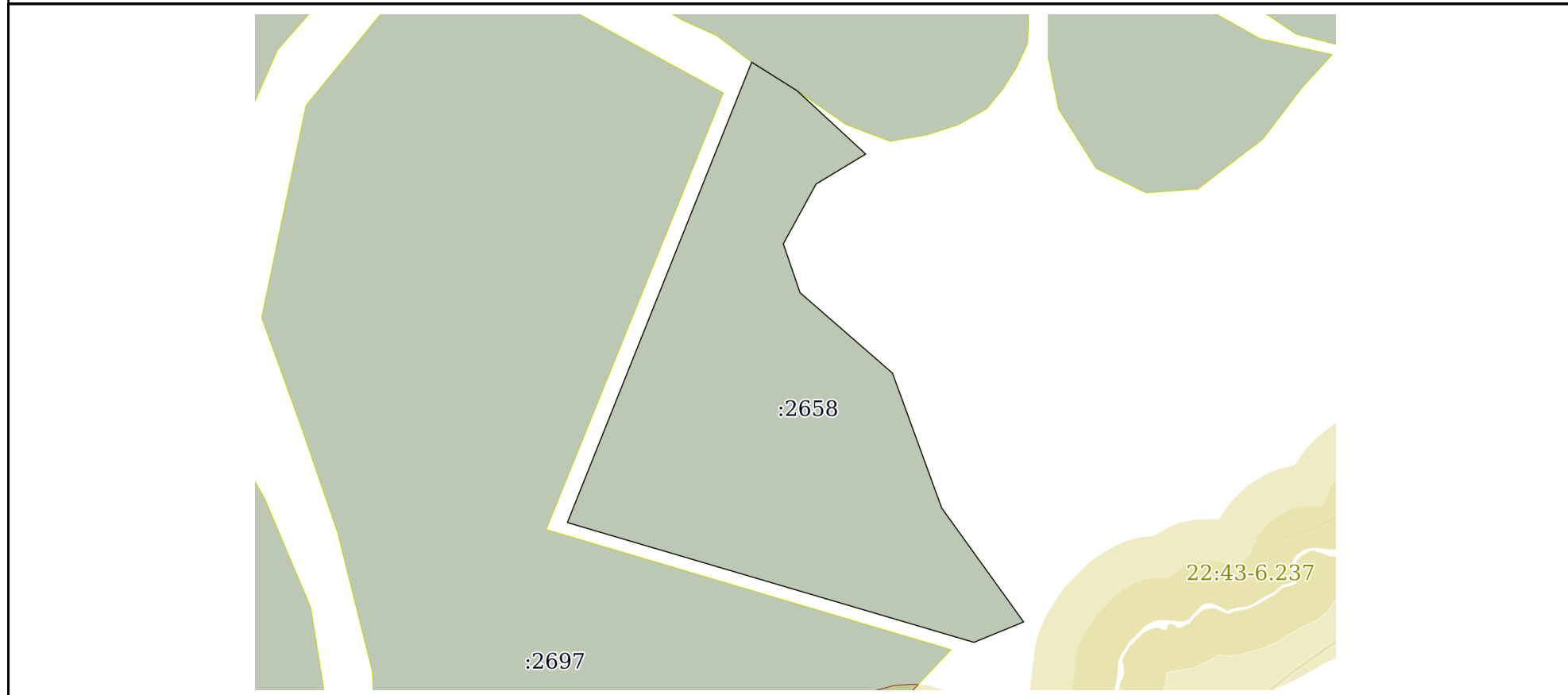
Земельный участок			
вид объекта недвижимости			

Лист № 1 раздела 3	Всего листов раздела 3: 1	Всего разделов: 5	Всего листов выписки: 8
--------------------	---------------------------	-------------------	-------------------------

09.09.2024г. № КУВИ-001/2024-225887689

Кадастровый номер: 22:43:050001:2658

План (чертеж, схема) земельного участка



Масштаб 1:7000 Условные обозначения:

полное наименование должности	 ДОКУМЕНТ ПОДПИСАН ЭЛЕКТРОННОЙ ПОДПИСЬЮ	инициалы, фамилия
	Сертификат: 00ВВ056В7401СВ38D2В3576АСDC8425108 Владелец: ФЕДЕРАЛЬНАЯ СЛУЖБА ГОСУДАРСТВЕННОЙ РЕГИСТРАЦИИ, КАДАСТРА И КАРТОГРАФИИ Действителен: с 27.06.2023 по 19.09.2024	

Выписка из Единого государственного реестра недвижимости об объекте недвижимости

Описание местоположения земельного участка

Земельный участок			
вид объекта недвижимости			
Лист № 1 раздела 3.1	Всего листов раздела 3.1: 1	Всего разделов: 5	Всего листов выписки: 8
09.09.2024г. № КУВИ-001/2024-225887689			
Кадастровый номер:		22:43:050001:2658	

Описание местоположения границ земельного участка							
№ п/п	Номер точки		Дирекционный угол	Горизонтальное проложение, м	Описание закрепления на местности	Кадастровые номера смежных участков	Сведения об адресах правообладателей смежных земельных участков
	начальная	конечная					
1	2	3	4	5	6	7	8
1	1.1.1	1.1.2	122°11.2`	63.45	данные отсутствуют	22:43:050001:2474(4)	Россия, Алтайский кр., 659690, Солонешенский район, с. Солонешное, ул. П.Сухова, д. 54
2	1.1.2	1.1.3	132°43.5`	110.26	данные отсутствуют	данные отсутствуют	данные отсутствуют
3	1.1.3	1.1.4	238°52.3`	68.4	данные отсутствуют	данные отсутствуют	данные отсутствуют
4	1.1.4	1.1.5	208°44.4`	80.61	данные отсутствуют	данные отсутствуют	данные отсутствуют
5	1.1.5	1.1.6	161°6.8`	61.05	данные отсутствуют	данные отсутствуют	данные отсутствуют
6	1.1.6	1.1.7	131°1.9`	144.71	данные отсутствуют	данные отсутствуют	данные отсутствуют
7	1.1.7	1.1.8	159°57.5`	169.77	данные отсутствуют	данные отсутствуют	данные отсутствуют
8	1.1.8	1.1.9	144°17.0`	165.77	данные отсутствуют	данные отсутствуют	данные отсутствуют
9	1.1.9	1.1.10	247°41.0`	63.44	данные отсутствуют	данные отсутствуют	данные отсутствуют
10	1.1.10	1.1.11	286°25.4`	500.69	данные отсутствуют	данные отсутствуют	данные отсутствуют
11	1.1.11	1.1.1	21°48.5`	585.96	данные отсутствуют	данные отсутствуют	данные отсутствуют

полное наименование должности	 ДОКУМЕНТ ПОДПИСАН ЭЛЕКТРОННОЙ ПОДПИСЬЮ	инициалы, фамилия
	Сертификат: 00BV056B7401CB38D2B3576ACDC8425108 Владелец: ФЕДЕРАЛЬНАЯ СЛУЖБА ГОСУДАРСТВЕННОЙ РЕГИСТРАЦИИ, КАДАСТРА И КАРТОГРАФИИ Действителен: с 27.06.2023 по 19.09.2024	

Выписка из Единого государственного реестра недвижимости об объекте недвижимости

Описание местоположения земельного участка

Земельный участок			
вид объекта недвижимости			
Лист № 1 раздела 3.2	Всего листов раздела 3.2: 1	Всего разделов: 5	Всего листов выписки: 8
09.09.2024г. № КУВИ-001/2024-225887689			
Кадастровый номер:		22:43:050001:2658	

Сведения о характерных точках границы земельного участка				
Система координат МСК-22, зона 3				
Номер точки	Координаты, м		Описание закрепления на местности	Средняя квадратичная погрешность определения координат характерных точек границ земельного участка, м
	X	Y		
1	2	3	4	5
1	423921.4	3217963.22	не закреплена	2.5
2	423377.38	3217745.53	не закреплена	2.5
3	423235.82	3218225.79	не закреплена	2.5
4	423259.91	3218284.48	не закреплена	2.5
5	423394.5	3218187.71	не закреплена	2.5
6	423553.99	3218129.53	не закреплена	2.5
7	423648.99	3218020.37	не закреплена	2.5
8	423706.75	3218000.61	не закреплена	2.5
9	423777.43	3218039.37	не закреплена	2.5
10	423812.79	3218097.92	не закреплена	2.5
11	423887.6	3218016.92	не закреплена	2.5
1	423921.4	3217963.22	не закреплена	2.5



ДОКУМЕНТ ПОДПИСАН
ЭЛЕКТРОННОЙ ПОДПИСЬЮ

Сертификат: 00ВВ056В7401СВ38D2В3576АСDС8425108

Владелец: ФЕДЕРАЛЬНАЯ СЛУЖБА ГОСУДАРСТВЕННОЙ
РЕГИСТРАЦИИ, КАДАСТРА И КАРТОГРАФИИ
Действителен: с 27.06.2023 по 19.09.2024

полное наименование должности

инициалы, фамилия

Филиал публично-правовой компании "Роскадастр" по Алтайскому краю
полное наименование органа регистрации прав
Выписка из Единого государственного реестра недвижимости об объекте недвижимости

Сведения о характеристиках объекта недвижимости

В Единый государственный реестр недвижимости внесены следующие сведения:

Раздел 1 Лист 1

Земельный участок			
вид объекта недвижимости			
Лист № 1 раздела 1	Всего листов раздела 1: 3	Всего разделов: 4	Всего листов выписки: 14
10.09.2024г. № КУВИ-001/2024-226884409			
Кадастровый номер:	22:43:050001:3013		
Номер кадастрового квартала:	22:43:050001		
Дата присвоения кадастрового номера:	02.09.2024		
Ранее присвоенный государственный учетный номер:	данные отсутствуют		
Местоположение:	Российская Федерация, Алтайский край, Солонешенский район, с. Медведевка, лог Орефьев, ур. Север		
Площадь:	144275 +/- 3324		
Кадастровая стоимость, руб.:	не определена		
Кадастровые номера расположенных в пределах земельного участка объектов недвижимости:	данные отсутствуют		
Кадастровые номера объектов недвижимости, из которых образован объект недвижимости:	данные отсутствуют		
Кадастровые номера образованных объектов недвижимости:	данные отсутствуют		
Категория земель:	Земли сельскохозяйственного назначения		
Виды разрешенного использования:	сенокосение		
Сведения о кадастровом инженере:	Соколова Марина Юрьевна, № А-1540, в СРО КИ-Ассоциация СКИ, СНИЛС 05435627862, договор на выполнение кадастровых работ от 24.04.2024 № 24-2242-Д/0031, дата завершения кадастровых работ: 28.08.2024		
Сведения о лесах, водных объектах и об иных природных объектах, расположенных в пределах земельного участка:	данные отсутствуют		
Сведения о том, что земельный участок полностью расположен в границах зоны с особыми условиями использования территории, территории объекта культурного наследия, публичного сервитута:	данные отсутствуют		

	ДОКУМЕНТ ПОДПИСАН ЭЛЕКТРОННОЙ ПОДПИСЬЮ	
полное наименование должности	Сертификат: 00ВВ056В7401СВ38Д2В3576АСДС8425108 Владелец: ФЕДЕРАЛЬНАЯ СЛУЖБА ГОСУДАРСТВЕННОЙ РЕГИСТРАЦИИ, КАДАСТРА И КАРТОГРАФИИ Действителен: с 27.06.2023 по 19.09.2024	инициалы, фамилия

Земельный участок			
вид объекта недвижимости			
Лист № 2 раздела 1	Всего листов раздела 1: 3	Всего разделов: 4	Всего листов выписки: 14
10.09.2024г. № КУВИ-001/2024-226884409			
Кадастровый номер:		22:43:050001:3013	
Сведения о том, что земельный участок расположен в границах особой экономической зоны, территории опережающего развития, зоны территориального развития в Российской Федерации, игорной зоны:	данные отсутствуют		
Сведения о том, что земельный участок расположен в границах особо охраняемой природной территории, Байкальской природной территории и ее экологических зон, лесопарковом зеленом поясе, охотничьего угодья, лесничества:	данные отсутствуют		
Сведения о расположении земельного участка и (или) расположенного на нем объекта недвижимости в границах территории, в отношении которой принято решение о резервировании земель для государственных или муниципальных нужд:	данные отсутствуют		
Сведения о результатах проведения государственного земельного надзора:	данные отсутствуют		
Сведения о расположении земельного участка в границах территории, в отношении которой утвержден проект межевания территории:	данные отсутствуют		
Условный номер земельного участка:	данные отсутствуют		
Сведения о принятии акта и (или) заключении договора, предусматривающих предоставление в соответствии с земельным законодательством исполнительным органом государственным органом власти или органом местного самоуправления, находящегося в государственной или муниципальной собственности земельного участка для строительства наемного дома социального использования или наемного дома коммерческого использования:	данные отсутствуют		
Сведения о том, что земельный участок или земельные участки образованы на основании решения об изъятии земельного участка и (или) расположенного на нем объекта недвижимости для государственных или муниципальных нужд:	данные отсутствуют		
Сведения о том, что земельный участок образован из земель или земельного участка, государственная собственность на которые не разграничена:	Земельный участок образован из земель или земельного участка, государственная собственность на которые не разграничена. В соответствии с Федеральным законом от 25 октября 2001 г. № 137-ФЗ "О введении в действие Земельного кодекса Российской Федерации" орган Администрация Солонешенского района Алтайского края уполномочен на распоряжение таким земельным участком.		



ДОКУМЕНТ ПОДПИСАН
ЭЛЕКТРОННОЙ ПОДПИСЬЮ

Сертификат: 00BV056B7401CB38D2B3576ACDC8425108

Владелец: ФЕДЕРАЛЬНАЯ СЛУЖБА ГОСУДАРСТВЕННОЙ

РЕГИСТРАЦИИ, КАДАСТРА И КАРТОГРАФИИ

Действителен: с 27.06.2023 по 19.09.2024

полное наименование должности

инициалы, фамилия

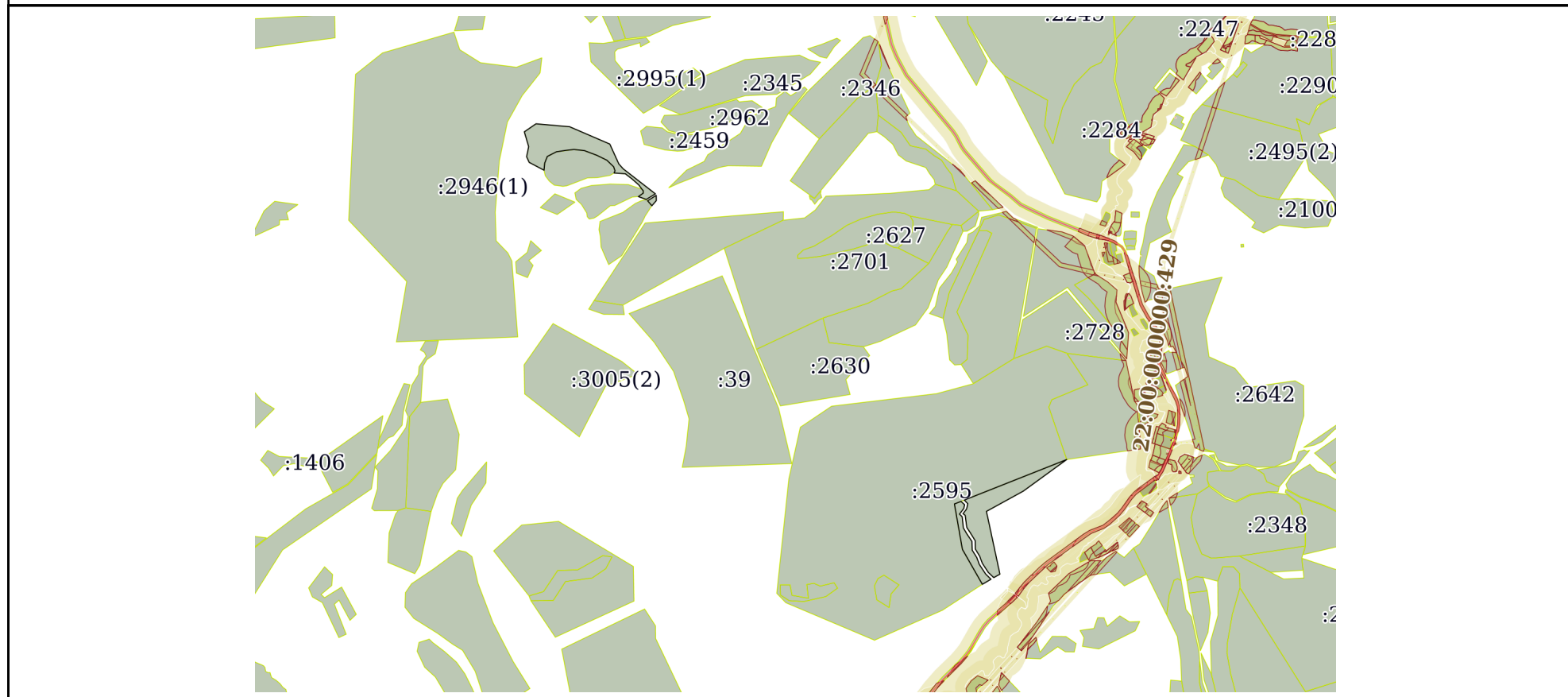
Земельный участок			
вид объекта недвижимости			
Лист № 3 раздела 1	Всего листов раздела 1: 3	Всего разделов: 4	Всего листов выписки: 14
10.09.2024г. № КУВИ-001/2024-226884409			
Кадастровый номер:		22:43:050001:3013	
Сведения о наличии земельного спора о местоположении границ земельных участков:		данные отсутствуют	
Статус записи об объекте недвижимости:		Сведения об объекте недвижимости имеют статус "актуальные"	
Особые отметки:		Граница земельного участка состоит из 4 контуров. Учетные номера контуров и их площади: 1 - 16652.72 кв.м, 2 - 62813.98 кв.м, 3 - 63657.72 кв.м, 4 - 1150.38 кв.м. Земельный участок подлежит снятию с государственного кадастрового учета по истечении пяти лет со дня его государственного кадастрового учета, если на него не будут зарегистрированы права. Сведения, необходимые для заполнения разделов: 2 - Сведения о зарегистрированных правах; 4 - Сведения о частях земельного участка, отсутствуют.	
Получатель выписки:		Администрация Солонешенского района Алтайского края	

полное наименование должности		ДОКУМЕНТ ПОДПИСАН	инициалы, фамилия
		ЭЛЕКТРОННОЙ ПОДПИСЬЮ	
	Сертификат: 00ВВ056В7401СВ38D2В3576АСDС8425108		
	Владелец: ФЕДЕРАЛЬНАЯ СЛУЖБА ГОСУДАРСТВЕННОЙ РЕГИСТРАЦИИ, КАДАСТРА И КАРТОГРАФИИ		
	Действителен: с 27.06.2023 по 19.09.2024		

Выписка из Единого государственного реестра недвижимости об объекте недвижимости
Описание местоположения земельного участка

Земельный участок			
вид объекта недвижимости			
Лист № 1 раздела 3	Всего листов раздела 3: 5	Всего разделов: 4	Всего листов выписки: 14
10.09.2024г. № КУВИ-001/2024-226884409			
Кадастровый номер:		22:43:050001:3013	

План (чертеж, схема) земельного участка



Масштаб 1:30000 Условные обозначения:

полное наименование должности	 ДОКУМЕНТ ПОДПИСАН ЭЛЕКТРОННОЙ ПОДПИСЬЮ	инициалы, фамилия
	Сертификат: 00BV056B7401CB38D2B3576ACDC8425108 Владелец: ФЕДЕРАЛЬНАЯ СЛУЖБА ГОСУДАРСТВЕННОЙ РЕГИСТРАЦИИ, КАДАСТРА И КАРТОГРАФИИ Действителен: с 27.06.2023 по 19.09.2024	

Земельный участок

вид объекта недвижимости

Лист № 2 раздела 3

Всего листов раздела 3: 5

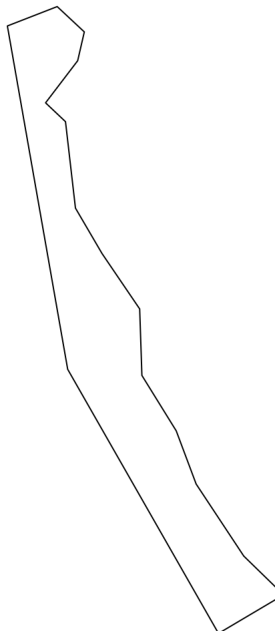
Всего разделов: 4

Всего листов выписки: 14

10.09.2024г. № КУВИ-001/2024-226884409

Кадастровый номер:

22:43:050001:3013



Масштаб 1:5000

Условные обозначения:

ДОКУМЕНТ ПОДПИСАН
ЭЛЕКТРОННОЙ ПОДПИСЬЮ

Сертификат: 00ВВ056В7401СВ38D2В3576АСDС8425108

Владелец: ФЕДЕРАЛЬНАЯ СЛУЖБА ГОСУДАРСТВЕННОЙ

РЕГИСТРАЦИИ, КАДАСТРА И КАРТОГРАФИИ

Действителен: с 27.06.2023 по 19.09.2024

полное наименование должности

инициалы, фамилия

Земельный участок

вид объекта недвижимости

Лист № 3 раздела 3

Всего листов раздела 3: 5

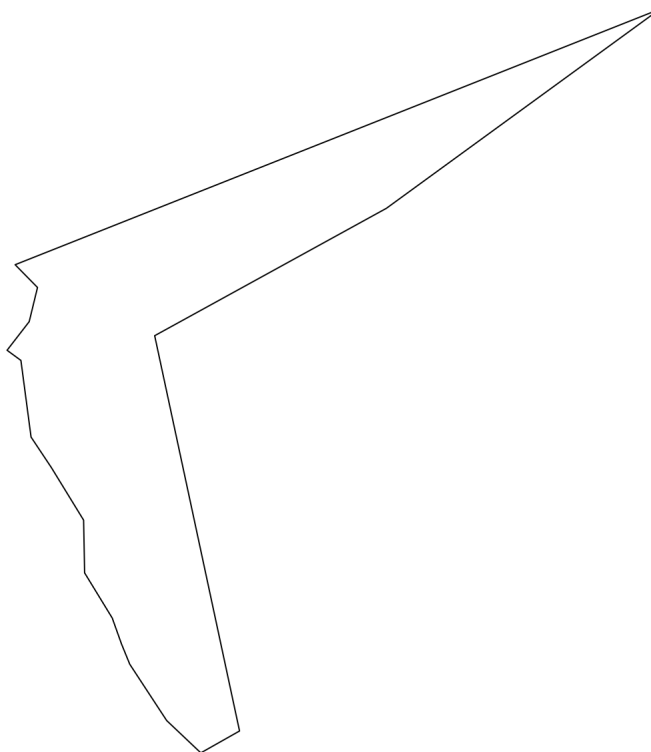
Всего разделов: 4

Всего листов выписки: 14

10.09.2024г. № КУВИ-001/2024-226884409

Кадастровый номер:

22:43:050001:3013



Масштаб 1:6000

Условные обозначения:

ДОКУМЕНТ ПОДПИСАН
ЭЛЕКТРОННОЙ ПОДПИСЬЮ

Сертификат: 00ВВ056В7401СВ38D2В3576АСDС8425108

Владелец: ФЕДЕРАЛЬНАЯ СЛУЖБА ГОСУДАРСТВЕННОЙ
РЕГИСТРАЦИИ, КАДАСТРА И КАРТОГРАФИИ
Действителен: с 27.06.2023 по 19.09.2024

полное наименование должности

инициалы, фамилия

Земельный участок

вид объекта недвижимости

Лист № 4 раздела 3

Всего листов раздела 3: 5

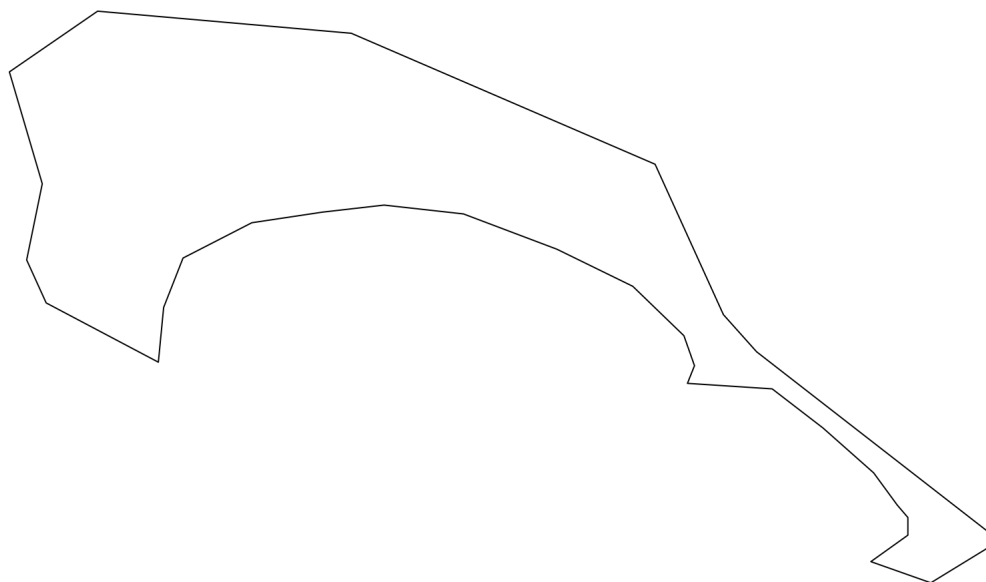
Всего разделов: 4

Всего листов выписки: 14

10.09.2024г. № КУВИ-001/2024-226884409

Кадастровый номер:

22:43:050001:3013



Масштаб 1:5000

Условные обозначения:

ДОКУМЕНТ ПОДПИСАН
ЭЛЕКТРОННОЙ ПОДПИСЬЮ

Сертификат: 00ВВ056В7401СВ38D2В3576АСDС8425108

Владелец: ФЕДЕРАЛЬНАЯ СЛУЖБА ГОСУДАРСТВЕННОЙ
РЕГИСТРАЦИИ, КАДАСТРА И КАРТОГРАФИИ
Действителен: с 27.06.2023 по 19.09.2024

полное наименование должности

инициалы, фамилия

Земельный участок

вид объекта недвижимости

Лист № 5 раздела 3

Всего листов раздела 3: 5


Всего разделов: 4

Всего листов выписки: 14

10.09.2024г. № КУВИ-001/2024-226884409

Кадастровый номер:

22:43:050001:3013



Масштаб 1:600

Условные обозначения:

ДОКУМЕНТ ПОДПИСАН
ЭЛЕКТРОННОЙ ПОДПИСЬЮ

Сертификат: 00ВВ056В7401СВ38D2В3576АСDС8425108

Владелец: ФЕДЕРАЛЬНАЯ СЛУЖБА ГОСУДАРСТВЕННОЙ
РЕГИСТРАЦИИ, КАДАСТРА И КАРТОГРАФИИ
Действителен: с 27.06.2023 по 19.09.2024

полное наименование должности

инициалы, фамилия

Выписка из Единого государственного реестра недвижимости об объекте недвижимости

Описание местоположения земельного участка

Земельный участок			
вид объекта недвижимости			
Лист № 1 раздела 3.1	Всего листов раздела 3.1: 3	Всего разделов: 4	Всего листов выписки: 14
10.09.2024г. № КУВИ-001/2024-226884409			
Кадастровый номер:		22:43:050001:3013	

Описание местоположения границ земельного участка							
№ п/п	Номер точки		Дирекционный угол	Горизонтальное проложение, м	Описание закрепления на местности	Кадастровые номера смежных участков	Сведения об адресах правообладателей смежных земельных участков
	начальная	конечная					
1	2	3	4	5	6	7	8
1	1.1.1	1.1.2	178°59.6`	26.74	данные отсутствуют	данные отсутствуют	данные отсутствуют
2	1.1.2	1.1.3	220°50.6`	34.05	данные отсутствуют	данные отсутствуют	данные отсутствуют
3	1.1.3	1.1.4	319°1.3`	33.27	данные отсутствуют	22:43:050001:2597(3)	данные отсутствуют
4	1.1.4	1.1.1	57°53.0`	51.5	данные отсутствуют	данные отсутствуют	данные отсутствуют
5	2.1.1	2.1.2	94°58.3`	170.64	данные отсутствуют	данные отсутствуют	данные отсутствуют
6	2.1.2	2.1.3	113°18.2`	221.69	данные отсутствуют	данные отсутствуют	данные отсутствуют
7	2.1.3	2.1.4	155°33.3`	110.63	данные отсутствуют	данные отсутствуют	данные отсутствуют
8	2.1.4	2.1.5	138°10.3`	33.35	данные отсутствуют	данные отсутствуют	данные отсутствуют
9	2.1.5	2.1.6	127°50.5`	206.24	данные отсутствуют	данные отсутствуют	данные отсутствуют
10	2.1.6	2.1.7	238°32.2`	54.05	данные отсутствуют	данные отсутствуют	данные отсутствуют
11	2.1.7	2.1.8	289°26.3`	42.61	данные отсутствуют	данные отсутствуют	данные отсутствуют
12	2.1.7	2.1.7			данные отсутствуют	22:43:050001:2597(3)	данные отсутствуют
13	2.1.8	2.1.9	54°27.6`	30.5	данные отсутствуют	22:43:050001:2597(1)	данные отсутствуют
14	2.1.9	2.1.10	0°0.0`	11.82	данные отсутствуют	22:43:050001:2597(1)	данные отсутствуют
15	2.1.10	2.1.11	319°23.6`	10.89	данные отсутствуют	22:43:050001:2597(1)	данные отсутствуют
16	2.1.11	2.1.12	323°46.0`	26.82	данные отсутствуют	данные отсутствуют	данные отсутствуют
17	2.1.12	2.1.13	311°30.0`	45.41	данные отсутствуют	данные отсутствуют	данные отсутствуют
18	2.1.13	2.1.14	307°33.9`	42.89	данные отсутствуют	данные отсутствуют	данные отсутствуют
19	2.1.14	2.1.15	273°43.0`	56.92	данные отсутствуют	данные отсутствуют	данные отсутствуют
20	2.1.15	2.1.16	21°48.6`	12.73	данные отсутствуют	22:43:050001:2597(2)	данные отсутствуют
21	2.1.16	2.1.17	340°33.7`	21.3	данные отсутствуют	22:43:050001:2597(2)	данные отсутствуют
22	2.1.17	2.1.18	313°59.3`	47.65	данные отсутствуют	22:43:050001:2597(2)	данные отсутствуют



ДОКУМЕНТ ПОДПИСАН
ЭЛЕКТРОННОЙ ПОДПИСЬЮ

Сертификат: 00BV056B7401CB38D2B3576ACDC8425108

Владелец: ФЕДЕРАЛЬНАЯ СЛУЖБА ГОСУДАРСТВЕННОЙ

РЕГИСТРАЦИИ, КАДАСТРА И КАРТОГРАФИИ

Действителен: с 27.06.2023 по 19.09.2024

полное наименование должности

инициалы, фамилия

Земельный участок
вид объекта недвижимости

Лист № 2 раздела 3.1

Всего листов раздела 3.1: 3

Всего разделов: 4

Всего листов выписки: 14

10.09.2024г. № КУВИ-001/2024-226884409

Кадастровый номер:

22:43:050001:3013

1	2	3	4	5	6	7	8
23	2.1.18	2.1.19	296°1.8'	56.56	данные отсутствуют	22:43:050001:2597(2)	данные отсутствуют
24	2.1.19	2.1.20	290°40.4'	66.96	данные отсутствуют	22:43:050001:2597(2)	данные отсутствуют
25	2.1.20	2.1.21	276°20.5'	53.51	данные отсутствуют	22:43:050001:2597(2)	данные отсутствуют
26	2.1.21	2.1.22	263°29.5'	41.64	данные отсутствуют	22:43:050001:2597(2)	данные отсутствуют
27	2.1.22	2.1.23	261°27.6'	47.81	данные отсутствуют	22:43:050001:2597(2)	данные отсутствуют
28	2.1.23	2.1.24	242°51.1'	51.81	данные отсутствуют	22:43:050001:2597(2)	данные отсутствуют
29	2.1.24	2.1.25	201°26.9'	35.55	данные отсутствуют	22:43:050001:2597(2)	данные отсутствуют
30	2.1.25	2.1.26	185°31.1'	36.81	данные отсутствуют	22:43:050001:2597(2)	данные отсутствуют
31	2.1.26	2.1.27	297°49.7'	85	данные отсутствуют	данные отсутствуют	данные отсутствуют
32	2.1.27	2.1.28	335°33.5'	31.61	данные отсутствуют	данные отсутствуют	данные отсутствуют
33	2.1.28	2.1.29	11°35.3'	52.07	данные отсутствуют	данные отсутствуют	данные отсутствуют
34	2.1.29	2.1.30	343°36.3'	78.09	данные отсутствуют	данные отсутствуют	данные отсутствуют
35	2.1.30	2.1.1	55°28.9'	71.75	данные отсутствуют	данные отсутствуют	данные отсутствуют
36	3.1.1	3.1.2	233°57.4'	272.03	данные отсутствуют	данные отсутствуют	данные отсутствуют
37	3.1.1	3.1.1			данные отсутствуют	22:43:050001:2693(2)	данные отсутствуют
38	3.1.2	3.1.3	241°13.3'	212.63	данные отсутствуют	данные отсутствуют	данные отсутствуют
39	3.1.3	3.1.4	167°52.4'	324.88	данные отсутствуют	данные отсутствуют	данные отсутствуют
40	3.1.4	3.1.5	240°32.3'	35.76	данные отсутствуют	данные отсутствуют	данные отсутствуют
41	3.1.5	3.1.6	313°24.8'	37.79	данные отсутствуют	данные отсутствуют	данные отсутствуют
42	3.1.6	3.1.7	326°44.2'	54.13	данные отсутствуют	данные отсутствуют	данные отсутствуют
43	3.1.7	3.1.8	337°46.9'	17.64	данные отсутствуют	данные отсутствуют	данные отсутствуют
44	3.1.8	3.1.9	340°21.0'	22.07	данные отсутствуют	данные отсутствуют	данные отсутствуют
45	3.1.9	3.1.10	328°31.1'	42.62	данные отсутствуют	данные отсутствуют	данные отсутствуют
46	3.1.10	3.1.11	358°59.0'	42.31	данные отсутствуют	данные отсутствуют	данные отсутствуют
47	3.1.11	3.1.12	328°26.8'	49.63	данные отсутствуют	данные отсутствуют	данные отсутствуют
48	3.1.12	3.1.13	326°19.3'	29.43	данные отсутствуют	данные отсутствуют	данные отсутствуют
49	3.1.13	3.1.14	352°27.2'	62.13	данные отсутствуют	данные отсутствуют	данные отсутствуют
50	3.1.14	3.1.15	306°14.8'	13.8	данные отсутствуют	данные отсутствуют	данные отсутствуют
51	3.1.15	3.1.16	37°44.2'	29.08	данные отсутствуют	данные отсутствуют	данные отсутствуют



ДОКУМЕНТ ПОДПИСАН
ЭЛЕКТРОННОЙ ПОДПИСЬЮ

Сертификат: 00BV056B7401CB38D2B3576ACDC8425108

Владелец: ФЕДЕРАЛЬНАЯ СЛУЖБА ГОСУДАРСТВЕННОЙ

РЕГИСТРАЦИИ, КАДАСТРА И КАРТОГРАФИИ

Действителен: с 27.06.2023 по 19.09.2024

полное наименование должности

инициалы, фамилия

Земельный участок

вид объекта недвижимости

Лист № 3 раздела 3.1

Всего листов раздела 3.1: 3

Всего разделов: 4

Всего листов выписки: 14

10.09.2024г. № КУВИ-001/2024-226884409

Кадастровый номер:

22:43:050001:3013

1	2	3	4	5	6	7	8
52	3.1.16	3.1.17	13°40.3'	28.26	данные отсутствуют	данные отсутствуют	данные отсутствуют
53	3.1.17	3.1.18	315°28.4'	25.65	данные отсутствуют	данные отсутствуют	данные отсутствуют
54	3.1.18	3.1.1	68°23.6'	557.74	данные отсутствуют	22:43:050001:2595	данные отсутствуют
55	4.1.1	4.1.2	68°46.0'	35.81	данные отсутствуют	22:43:050001:2595	данные отсутствуют
56	4.1.2	4.1.3	133°0.7'	24.86	данные отсутствуют	данные отсутствуют	данные отсутствуют
57	4.1.3	4.1.4	192°59.4'	19.8	данные отсутствуют	данные отсутствуют	данные отсутствуют
58	4.1.4	4.1.5	217°20.9'	35.47	данные отсутствуют	данные отсутствуют	данные отсутствуют
59	4.1.5	4.1.6	133°20.8'	18.37	данные отсутствуют	данные отсутствуют	данные отсутствуют
60	4.1.6	4.1.7	173°25.6'	58.26	данные отсутствуют	данные отсутствуют	данные отсутствуют
61	4.1.7	4.1.8	149°39.1'	35.25	данные отсутствуют	данные отсутствуют	данные отсутствуют
62	4.1.8	4.1.9	145°46.9'	44.87	данные отсутствуют	данные отсутствуют	данные отсутствуют
63	4.1.9	4.1.10	178°5.0'	44.55	данные отсутствуют	данные отсутствуют	данные отсутствуют
64	4.1.10	4.1.11	148°12.2'	43.65	данные отсутствуют	данные отсутствуют	данные отсутствуют
65	4.1.11	4.1.12	159°26.9'	38.03	данные отсутствуют	данные отсутствуют	данные отсутствуют
66	4.1.12	4.1.13	146°30.7'	57.83	данные отсутствуют	данные отсутствуют	данные отсутствуют
67	4.1.13	4.1.14	134°12.4'	37.26	данные отсутствуют	данные отсутствуют	данные отсутствуют
68	4.1.14	4.1.15	239°23.3'	50.71	данные отсутствуют	данные отсутствуют	данные отсутствуют
69	4.1.15	4.1.16	330°15.2'	203.69	данные отсутствуют	22:43:050001:2595	данные отсутствуют
70	4.1.16	4.1.1	350°1.7'	233.44	данные отсутствуют	22:43:050001:2595	данные отсутствуют



ДОКУМЕНТ ПОДПИСАН
ЭЛЕКТРОННОЙ ПОДПИСЬЮ

Сертификат: 00BV056B7401CB38D2B3576ACDC8425108

Владелец: ФЕДЕРАЛЬНАЯ СЛУЖБА ГОСУДАРСТВЕННОЙ

РЕГИСТРАЦИИ, КАДАСТРА И КАРТОГРАФИИ

Действителен: с 27.06.2023 по 19.09.2024

полное наименование должности

инициалы, фамилия

Выписка из Единого государственного реестра недвижимости об объекте недвижимости

Описание местоположения земельного участка

Земельный участок			
вид объекта недвижимости			
Лист № 1 раздела 3.2	Всего листов раздела 3.2: 3	Всего разделов: 4	Всего листов выписки: 14
10.09.2024г. № КУВИ-001/2024-226884409			
Кадастровый номер:		22:43:050001:3013	

Сведения о характерных точках границы земельного участка				
Система координат МСК-22, зона 3				
Номер точки	Координаты, м		Описание закрепления на местности	Средняя квадратичная погрешность определения координат характерных точек границ земельного участка, м
	X	Y		
1	2	3	4	5
1	420948.46	3229787.94	Не закреплена	2.5
2	420718.55	3229828.36	Не закреплена	2.5
3	420541.7	3229929.42	Не закреплена	2.5
4	420567.52	3229973.06	Не закреплена	2.5
5	420593.5	3229946.35	Не закреплена	2.5
6	420641.73	3229914.44	Не закреплена	2.5
7	420677.34	3229901.09	Не закреплена	2.5
8	420714.44	3229878.09	Не закреплена	2.5
9	420758.97	3229876.6	Не закреплена	2.5
10	420796.07	3229851.37	Не закреплена	2.5
11	420826.49	3229833.56	Не закреплена	2.5
12	420884.37	3229826.89	Не закреплена	2.5
13	420896.98	3229813.53	Не закреплена	2.5
14	420925.18	3229835.05	Не закреплена	2.5
15	420944.47	3229839.5	Не закреплена	2.5
16	420961.43	3229821.32	Не закреплена	2.5
1	420948.46	3229787.94	Не закреплена	2.5
1	421173.31	3230356.39	не закреплена	2.5
2	420967.93	3229837.84	Не закреплена	2.5
3	420949.64	3229855.83	Не закреплена	2.5
4	420922.18	3229849.15	Не закреплена	2.5
5	420899.18	3229831.35	Не закреплена	2.5

полное наименование должности		ДОКУМЕНТ ПОДПИСАН	инициалы, фамилия
	ЭЛЕКТРОННОЙ ПОДПИСЬЮ Сертификат: 00ВВ056В7401СВ38D2В3576АСDС8425108 Владелец: ФЕДЕРАЛЬНАЯ СЛУЖБА ГОСУДАРСТВЕННОЙ РЕГИСТРАЦИИ, КАДАСТРА И КАРТОГРАФИИ Действителен: с 27.06.2023 по 19.09.2024		

Земельный участок

вид объекта недвижимости

Лист № 2 раздела 3.2

Всего листов раздела 3.2: 3

Всего разделов: 4

Всего листов выписки: 14

10.09.2024г. № КУВИ-001/2024-226884409

Кадастровый номер:

22:43:050001:3013

1	2	3	4	5
6	420891.02	3229842.48	Не закреплена	2.5
7	420829.43	3229850.64	Не закреплена	2.5
8	420804.94	3229866.96	Не закреплена	2.5
9	420762.65	3229892.93	Не закреплена	2.5
10	420720.35	3229893.68	Не закреплена	2.5
11	420684	3229915.94	Не закреплена	2.5
12	420663.22	3229923.36	Не закреплена	2.5
13	420646.89	3229930.03	Не закреплена	2.5
14	420601.63	3229959.72	Не закреплена	2.5
15	420575.66	3229987.17	Не закреплена	2.5
16	420593.25	3230018.31	Не закреплена	2.5
17	420910.88	3229950.06	Не закреплена	2.5
18	421013.25	3230136.43	Не закреплена	2.5
1	421173.31	3230356.39	не закреплена	2.5
1	422872.54	3227669.77	Не закреплена	2.5
2	422831.88	3227610.65	Не закреплена	2.5
3	422756.97	3227632.69	Не закреплена	2.5
4	422705.96	3227622.23	Не закреплена	2.5
5	422677.18	3227635.31	Не закреплена	2.5
6	422637.5	3227710.48	Не закреплена	2.5
7	422674.14	3227714.02	Не закреплена	2.5
8	422707.23	3227727.02	Не закреплена	2.5
9	422730.87	3227773.12	Не закреплена	2.5
10	422737.97	3227820.4	Не закреплена	2.5
11	422742.69	3227861.77	Не закреплена	2.5
12	422736.78	3227914.95	Не закреплена	2.5
13	422713.14	3227977.6	Не закреплена	2.5
14	422688.32	3228028.42	Не закреплена	2.5
15	422655.23	3228062.7	Не закреплена	2.5



ДОКУМЕНТ ПОДПИСАН
ЭЛЕКТРОННОЙ ПОДПИСЬЮ

Сертификат: 00ВВ056В7401СВ38D2В3576АСDC8425108

Владелец: ФЕДЕРАЛЬНАЯ СЛУЖБА ГОСУДАРСТВЕННОЙ

РЕГИСТРАЦИИ, КАДАСТРА И КАРТОГРАФИИ

Действителен: с 27.06.2023 по 19.09.2024

полное наименование должности

инициалы, фамилия

Земельный участок

вид объекта недвижимости

Лист № 3 раздела 3.2

Всего листов раздела 3.2: 3

Всего разделов: 4

Всего листов выписки: 14

10.09.2024г. № КУВИ-001/2024-226884409

Кадастровый номер:

22:43:050001:3013

1	2	3	4	5
16	422635.14	3228069.79	Не закреплена	2.5
17	422623.32	3228065.06	Не закреплена	2.5
18	422619.63	3228121.86	Не закреплена	2.5
19	422593.48	3228155.86	Не закреплена	2.5
20	422563.39	3228189.87	Не закреплена	2.5
21	422541.76	3228205.72	Не закреплена	2.5
22	422533.49	3228212.81	Не закреплена	2.5
23	422521.67	3228212.81	Не закреплена	2.5
24	422503.94	3228187.99	Не закреплена	2.5
25	422489.76	3228228.17	Не закреплена	2.5
26	422517.97	3228274.27	Не закреплена	2.5
27	422644.49	3228111.4	Не закреплена	2.5
28	422669.34	3228089.16	Не закреплена	2.5
29	422770.05	3228043.38	Не закреплена	2.5
30	422857.75	3227839.77	Не закреплена	2.5
1	422872.54	3227669.77	Не закреплена	2.5
1	422510.35	3228278.34	Не закреплена	2.5
2	422482.97	3228234.72	Не закреплена	2.5
3	422457.85	3228256.54	Не закреплена	2.5
4	422483.61	3228278.81	Не закреплена	2.5
1	422510.35	3228278.34	Не закреплена	2.5



ДОКУМЕНТ ПОДПИСАН
ЭЛЕКТРОННОЙ ПОДПИСЬЮ

Сертификат: 00ВВ056В7401СВ38D2В3576АСDC8425108

Владелец: ФЕДЕРАЛЬНАЯ СЛУЖБА ГОСУДАРСТВЕННОЙ

РЕГИСТРАЦИИ, КАДАСТРА И КАРТОГРАФИИ

Действителен: с 27.06.2023 по 19.09.2024

полное наименование должности

инициалы, фамилия