

ИЗВЕЩЕНИЕ

Организатор аукциона: Администрация Солонешенского района Алтайского края, извещает о проведении аукциона, открытого по составу участников и по форме подачи предложения о размере арендной платы на право заключения договора аренды земельного участка, находящегося в государственной (до разграничения прав) собственности (далее Аукцион). Основание проведения Аукциона: распоряжение Администрации района от 30.07.2024 № 204-р «О проведении аукциона на право заключения договора аренды земельного участка из земель государственной собственности с кадастровым номером 22:43:060109:533».

ЛОТ № 1: земельный участок с кадастровым номером 22:43:060109:533, адрес: Российская Федерация, Алтайский край, муниципальный район Солонешенский, сельское поселение Солонешенский сельсовет, с. Солонешное, ул. Давыдова А.Я., з/у 14г. Категория земель: земли населенных пунктов. Виды разрешенного использования: для ведения личного подсобного хозяйства (приусадебный земельный участок). Площадь: 1316 кв.м. Срок аренды 20 лет, (далее Предмет аукциона). Начальная цена Предмета аукциона на право заключения договора аренды земельного участка: ежегодная арендная плата в размере 1,5% от кадастровой стоимости земельного участка в сумме 2235,36 (две тысячи двести тридцать пять) рублей 36 коп. Размер задатка: 20% от начальной цены Предмета аукциона в сумме 447,07 (четыреста сорок семь) рублей 07 коп. «Шаг аукциона»: 3% от начальной цены Предмета аукциона в сумме 67,06 (шестьдесят семь) рублей 06 коп.

Условия и порядок проведения Аукциона определены в соответствии со ст. 39.12 Земельного кодекса Российской Федерации:

1. К участию в Аукционе допускаются физические и юридические лица, своевременно подавшие заявки по утвержденной форме, оплатившие задаток и предоставившие платежный документ, подтверждающий внесение задатка. К заявке прилагается: копия документа, удостоверяющего личность, при наличии подлинника этого документа (для физических лиц), документы о государственной регистрации юридического лица. Оплата задатков по лоту Аукциона производится не позднее даты подачи заявки об участии в Аукционе по реквизитам: Казначейский счет 03100643000000011700, УФК по Алтайскому краю (Администрация Солонешенского района Алтайского края) л/с 04173031900, Единый Казначейский счет 40102810045370000009, Банк: ОТДЕЛЕНИЕ БАРНАУЛ БАНКА РОССИИ/УФК по Алтайскому краю г. Барнаул, БИК ТОФК 010173001, КБК 30311105013050000120, ИНН 2273002674, КПП 227301001, ОКТМО: 01643450, назначение платежа: задаток для участия в Аукционе на право заключения договора аренды земельного участка. Лицам, участвующим в Аукционе, но не победившим в нем, задатки возвращаются в течение трех дней со дня подписания протокола о результатах Аукциона.

2. Прием заявок и прилагаемых к ним документов производится ежедневно в рабочие дни с 9-00 до 13-00 и с 13-50 до 17-00 (в пятницу до 16-00), начиная с даты опубликования настоящего извещения и заканчивая 30 сентября 2024 года, по адресу: с. Солонешное, ул. Красноармейская, 15, каб. №№ 15, 17. Заявления так же можно подать посредством почтовой связи на бумажном носителе, посредством отправки через личный кабинет Единого портала государственных или муниципальных услуг, путем направления электронного документа, заверенного электронной цифровой подписью заявителя на официальную электронную почту Администрации района: admsln@yandex.ru.

3. Аукцион состоится 02 октября 2024 года по Лоту № 1 в 10-00 часов местного времени по адресу: с. Солонешное, ул. Красноармейская, 15, актовый зал административного здания.

4. Победителем Аукциона признается участник Аукциона, предложивший наибольший размер ежегодной арендной платы за земельный участок или единственный заявитель. Результаты Аукциона оформляются протоколом, который подписывается членами комиссии по проведению аукциона и победителем аукциона в день проведения Аукциона.

5. Проект договора аренды земельного участка направляется победителю Аукциона или единственному заявителю в течение 10 дней со дня составления протокола о результатах Аукциона. Не позднее 30 дней со дня направления проекта договора победитель Аукциона (единственный участник) обязан подписать договор аренды земельного участка и представить его в Администрацию района для последующей государственной регистрации.

Годовая арендная плата по договору, заключаемому с победителем Аукциона, вносится ежеквартально не позднее 15 числа месяца, следующего за отчетным периодом, а за последний квартал не позднее 1 декабря текущего года.

Форма заявки на участие в Аукционе, проект договора аренды земельного участка, кадастровая выписка из ЕГРН на земельные участки опубликованы совместно с данным извещением на официальном сайте Администрации Солонешенского района <https://soloneshnoe.gosuslugi.ru>, на главной странице сайта: деятельность, направления деятельности: земельные и имущественные отношения, справочник: конкурсы и аукционы. Так же на сайте впоследствии будут размещены: протокол рассмотрения заявок на участие в аукционе, протокол о результатах аукциона. По всем вопросам проведения Аукциона можно обращаться в рабочее время в отдел по управлению муниципальным имуществом Администрации района, расположенный по адресу: с. Солонешное, ул. Красноармейская, 15, каб. №№ 15, 17, или по телефону 8(38594)22-6-37.

Заявка на участие в торгах на право заключения договора аренды земельного участка из земель сельскохозяйственного назначения, находящегося в государственной собственности

Заявитель _____

(полное наименование, ИНН, ОГРН юридического лица, подающего заявку,

или _____

фамилия, имя, отчество и паспортные данные физического лица, подающего заявку)

в лице _____,

(фамилия, имя, отчество, должность)

действующего на основании _____,

именуемый далее Заявитель, ознакомившись с публикацией извещения о проведении аукциона на официальном сайте и (или) в порядке, установленном для официального опубликования (обнародования) муниципальных правовых актов (официальный сайт Администрации Солонешенского района Алтайского края в сети «Интернет»: www.admsln.narod.ru), просит допустить к участию в торгах на право заключения договора аренды земельного участка из категории земель: земли населенных пунктов с видом разрешенного использования _____

сроком на «____» лет: площадью _____ кв. м., с кадастровым номером _____, находящегося по адресу: _____

Заявитель подтверждает, что он располагает данными об организаторе торгов, предмете торгов, условиях и порядке их проведения, на дату подписания настоящей заявки ознакомлен с документами, содержащими сведения о земельном участке, а также ему была предоставлена возможность ознакомиться с состоянием земельного участка в результате осмотра, который Заявитель мог осуществить самостоятельно или в присутствии представителя организатора торгов в порядке, установленном извещением. Заявитель обязуется: 1) соблюдать порядок проведения торгов на право заключения договора аренды земельного участка, установленный законодательством Российской Федерации и выполнить требования, содержащиеся в публикации извещения об их проведении; 2) в случае признания его победителем торгов подписать в день проведения торгов протокол о результатах торгов и заключить с Администрацией Солонешенского района договор аренды земельного участка не позднее 10 дней со дня размещения информации о результатах аукциона на официальном сайте.

Реквизиты банковского счета для возврата задатка: _____

Юридический адрес и почтовый адрес Заявителя, телефон: _____

К заявке прилагаются документы в соответствии с требованиями, содержащимися в извещении о проведении торгов на _____ листах.

Подпись Претендента (его полномочного представителя) _____

Заявка принята организатором торгов _____ час. _____ мин. «____» _____ 20__ г. за № _____

Подпись уполномоченного лица _____

Заявка составляется в 2-х экземплярах, один из которых остается у организатора торгов, другой - у Заявителя.

ДОГОВОР № ____
АРЕНДЫ ЗЕМЕЛЬНОГО УЧАСТКА

с. Солонешное

_____20__ года

Администрация Солонешенского района, в лице главы Солонешенского района Воронова Александра Сергеевича, действующего на основании решения Солонешенского районного Совета народных депутатов от 30 августа 2021 года № 41, Устава муниципального образования Солонешенский район Алтайского края, принятого решением Солонешенского районного Совета народных депутатов 28 июня 2023 года № 31, дата государственной регистрации 2 августа 2023 года, государственный регистрационный № RU225430002023002, именуемая в дальнейшем «Арендодатель», с одной стороны, и гражданин _____ (ФИО) _____, _____ года рождения, паспорт гражданина РФ: _____, выдан _____, зарегистрированный по месту жительства по адресу: _____ (для физических лиц), _____ (наименование ЮЛ) _____ в лице _____, действующего на основании Устава (доверенности) (для юридических лиц), именуемый (ая, ое), заключили настоящий договор (далее – Договор) о нижеследующем:

1. Предмет договора

1.1. Арендодатель предоставляет, а Арендатор принимает за плату в аренду земельный участок из категории земель: _____, с кадастровым номером: _____, общей площадью _____, местоположение: _____, с видом разрешенного использования: _____, (далее - Участок).

1.2. Границы участка и ограничения прав на участок обозначены в кадастровой выписке о земельном участке от _____ № _____, прилагаемой к настоящему Договору и являющейся неотъемлемой его частью.

1.3. Настоящий Договор со дня его подписания Сторонами одновременно приобретает силу акта приема-передачи, в соответствии с которым Арендодатель передал, а Арендатор принял Участок.

2. Срок действия договора

2.1. Срок действия настоящего Договора аренды земельного участка устанавливается на _____ лет с _____ 20__ года по _____ 20__ года.

2.2. Настоящий Договор считается расторгнутым с момента окончания его срока действия, то есть с _____ 20__ года, но в любом случае до полного исполнения сторонами своих обязательств, а также по требованию одной из Сторон в порядке и по основаниям, предусмотренным действующим законодательством и настоящим Договором.

3. Размер и условия внесения арендной платы

3.1. Размер арендной платы определен в соответствии с протоколом _____. Ежегодная арендная плата за Участок составляет _____ руб.

4. Арендная плата по настоящему договору вносится Арендатором ежеквартально, не позднее 15 числа месяца, следующего за кварталом, а за последний квартал не позднее 1 декабря текущего года, по следующим реквизитам: Казначейский счет 03100643000000011700, УФК по Алтайскому краю (Администрация Солонешенского района Алтайского края) л/с 04173031900, Единый Казначейский счет 40102810045370000009, Банк: ОТДЕЛЕНИЕ БАРНАУЛ БАНКА РОССИИ/УФК по Алтайскому краю г. Барнаул, БИК ТОФК 010173001, КБК 30311105013050000120, ИНН 2273002674, КПП 227301001, ОКТМО _____.

4.1. При заполнении платежного документа (платежного поручения, квитанции об оплате) Арендатор указывает точное назначение платежа, дату и номер договора аренды. Внесение арендной платы одним платежным поручением (квитанцией об оплате) по разным договорам аренды земельных участков не допускается.

4.2. Арендная плата по настоящему Договору исчисляется с момента подписания его Сторонами. При расторжении Договора арендная плата подлежит внесению Арендатором до момента государственной регистрации прекращения (расторжения) договора аренды.

4.3. Арендная плата за первый отчетный год аренды по Договору подлежит внесению Арендатором в полном размере в течение 30 календарных дней с момента подписания настоящего Договора. Отчетным годом является период, равный одному году с даты подписания настоящего

Договора. В последующие годы арендная плата по настоящему Договору вносится ежеквартально частями, рассчитанными пропорционально относительно годовой суммы арендной платы не позднее 15 числа месяца, следующего за кварталом.

5.4. В период действия настоящего Договора неиспользование Арендатором земельного участка не может служить правовым основанием для невнесения арендной платы.

5. Права и обязанности сторон

5.1. Арендодатель имеет право:

5.1.1. требовать соблюдения Арендатором условий настоящего договора, в т.ч. использования Участка в строгом соответствии с категорией земель, разрешенным использованием, предусмотренным в пункте 1.1 настоящего Договора;

5.1.2. беспрепятственно посещать и обследовать Участок на предмет соблюдения земельного законодательства, условий настоящего договора аренды, целевого использования Участка, обременений и сервитутов;

5.1.3. приостанавливать работы, ведущиеся с нарушением условий настоящего договора;

5.1.4. вносить, по согласованию с Арендатором, в настоящий договор необходимые изменения и уточнения в случае изменения действующего законодательства РФ;

5.1.5. требовать досрочного расторжения Договора при использовании Участка не по целевому назначению, а также при использовании способами, приводящими к его порче, невнесению арендной платы более двух раз подряд по истечении установленного срока и нарушения других условий Договора;

5.1.6. требовать возмещения убытков, причиненных ухудшением качества Участка и экологической обстановки в результате деятельности Арендатора, а также по иным основаниям, предусмотренным законодательством РФ.

5.2. Арендодатель обязан:

5.2.1. не нарушать прав Арендатора, предусмотренных законодательством и настоящим Договором;

5.2.2. уведомлять Арендатора об изменении банковских реквизитов для перечисления арендной платы, указанных в настоящем Договоре;

5.2.3. в случаях, связанных с необходимостью изъятия Участка для государственных или муниципальных нужд (смена категории земельного участка), гарантировать Арендатору предоставление равноценного земельного участка в другом (согласованном с Арендатором) месте или перезаключение договора аренды с изменением категории земель и целевого использования Участка.

5.3. Арендатор имеет право:

5.3.1. использовать Участок на условиях, установленных Договором, в соответствии с целью и условиями его предоставления, проводить работы по улучшению, в т.ч. по благоустройству и экологическому состоянию Участка;

5.3.2. размещать временные сооружения только после предоставления Арендодателю соответствующих разрешений, полученных в установленном порядке.

5.4. Арендатор обязан:

5.4.1. выполнять в полном объеме все условия Договора;

5.4.2. использовать Участок в соответствии с целевым назначением и разрешенным использованием;

5.4.3. использовать Участок способами, которые не должны наносить вред окружающей среде, в том числе земле как природному объекту, не допускать загрязнения, захламления, истощения, уничтожения земель и почв, иного негативного воздействия на земли и почвы;

5.4.4. сохранять межевые, геодезические и другие специальные знаки, установленные на Участке в соответствии с законодательством РФ;

5.4.5. выполнять в соответствии с требованиями эксплуатационных служб условия эксплуатации подземных и наземных сооружений, дорог, проездов и т.п., не препятствовать их ремонту и обслуживанию;

5.4.6. не допускать действий, приводящих к ухудшению экологической обстановки на Участке и прилегающей к нему территории;

5.4.7. осуществлять мероприятия по уходу за защитными лесными полосами на арендуемом Участке, а также не допускать их повреждения и уничтожения;

5.4.8. не допускать сжигание сорняков и остатков растительности на арендуемом Участке;

5.4.9. в случае расположения земельного участка в границах береговой полосы водного объекта общего пользования обеспечить свободный доступ граждан к водному объекту общего пользования и его береговой полосы. Соблюдать ограничения Водного кодекса Российской Федерации, установленные для водоохраных зон и прибрежных защитных полос;

5.4.10. письменно сообщить Арендодателю, не позднее, чем за один месяц, о предстоящем освобождении Участка как в связи с окончанием срока действия Договора, так и при досрочном его расторжении по инициативе Арендатора;

5.4.11. обеспечить Арендодателю (его представителям), представителям органов государственного и муниципального земельного контроля беспрепятственный доступ на Участок по их требованию для осмотра и проведения контрольных мероприятий в целях проверки соблюдения условий Договора и требований земельного законодательства РФ;

5.4.12. письменно уведомлять Арендодателя в 10-дневный срок: о совершении сделок, а также иных действий, связанных с переходом к третьим лицам прав на принадлежащие Арендатору объекты недвижимости, расположенные на Участке, о реорганизации Арендатора, а также вхождении в состав учредителей (участников) Арендатора иностранного юридического лица;

5.4.13. в случае изменения адреса или иных реквизитов Арендатора в недельный срок направить уведомление Арендодателю; об изменении паспортных данных, места регистрации, наименования, местонахождения, почтового адреса, банковских и иных реквизитов Арендатора;

5.4.14. при досрочном расторжении настоящего договора или истечения срока все неотделимые на земельном участке улучшения передать Арендодателю безвозмездно;

5.4.15. своевременно производить арендную плату в размере и порядке, определенном Договором.

5.5. Права и обязанности Сторон, не предусмотренные настоящим Договором, определяются в соответствии с законодательством Российской Федерации.

6. Ответственность сторон

6.1. За невыполнение или неисполнение своих обязательств по настоящему Договору Стороны несут ответственность, предусмотренную законодательством Российской Федерации.

6.2. В случае нарушения срока внесения арендной платы по Договору, Арендатор выплачивает Арендодателю пени в размере одной трехсотой ключевой ставки рефинансирования Центрального банка РФ за каждый календарный день просрочки, начиная со следующего дня за установленным сроком оплаты. Сумма начисленной пени перечисляется Арендатором отдельным платежным поручением на тот же расчетный счет, на который перечисляется арендная плата.

6.3. Ответственность Сторон за нарушение обязательств по Договору, вызванное действием обстоятельств непреодолимой силы, регулируется законодательством РФ.

7. Порядок урегулирования споров

7.1. Стороны договорились, что споры и разногласия, которые могут возникнуть между Сторонами и вытекающие из настоящего Договора или в связи с ним, будут разрешаться путем переговоров. В случае невозможности путем переговоров достичь соглашения по спорным вопросам в течение 15 (пятнадцати) календарных дней с момента получения письменной претензии, споры разрешаются в суде по месту нахождения земельного участка в соответствии с действующим законодательством РФ.

8. Изменение, расторжение и прекращение договора

8.1. Все изменения и (или) дополнения к договору заключаются в письменной форме и подписываются уполномоченными представителями сторон.

8.2. Договор прекращает свое действие по истечении срока аренды, установленного пунктом 2.1.

8.3. Договор может быть расторгнут до истечения срока его действия по соглашению сторон.

8.4. Настоящий договор может быть досрочно расторгнут по требованию Арендодателя по решению суда на основании и в порядке, установленных гражданским законодательством Российской Федерации, а также в случаях:

8.4.1. указанных в пункте 4.1.5 настоящего Договора;

8.4.2. не использования земельного участка в течение 3-х лет, за исключением времени, необходимого для освоения земельного участка;

8.4.3. смерти Арендатора - физического лица и отсутствии правопреемника либо ликвидации юридического лица.

9. Заключительные положения

9.1. Взаимоотношения Сторон, неурегулированные Договором, регламентируются действующим законодательством Российской Федерации.

9.2. Местом исполнения настоящего Договора Стороны установили место: 659690, край Алтайский, район Солонешенский, с. Солонешное.

9.3. Настоящий договор составлен и подписан в 2-х экземплярах, имеющих равную юридическую силу по одному для каждой из Сторон: 1-й экземпляр в Администрацию Солонешенского района; 2-й экземпляр арендатору.

10. Реквизиты и подписи Сторон:

Арендодатель:

Администрация Солонешенского района
Алтайского края
659690, Алтайский край, Солонешенский район,
с. Солонешное, ул. Красноармейская, 15
ИНН 2273002674, КПП 227301001,
ОГРН 1022201908651 от 19.12.2002, Комитет по
финансам Администрации Солонешенского района
Алтайского края (Администрация Солонешенского
района Алтайского края, л/с 03173031900)
Казначейский счет 03231643016430001700,
Банковский счет 40102810045370000009,
БИК банка 010173001, банк ОТДЕЛЕНИЕ
БАРНАУЛ БАНКА РОССИИ//УФК по Алтайскому
краю г Барнаул
тел. (38594)22637, e-mail: admsln@yandex.ru

Арендатор:

Глава района _____ /А.С. Воронов/ _____ / _____ /

М.П.

Филиал публично-правовой компании "Роскадастр" по Алтайскому краю

полное наименование органа регистрации прав

Выписка из Единого государственного реестра недвижимости об объекте недвижимости

Сведения о характеристиках объекта недвижимости

В Единый государственный реестр недвижимости внесены следующие сведения:

Раздел 1 Лист 1

Земельный участок			
вид объекта недвижимости			
Лист № 1 раздела 1	Всего листов раздела 1: 3	Всего разделов: 4	Всего листов выписки: 6
25.07.2024г. № КУВИ-001/2024-191153653			
Кадастровый номер:	22:43:060109:533		
Номер кадастрового квартала:	22:43:060109		
Дата присвоения кадастрового номера:	05.07.2024		
Ранее присвоенный государственный учетный номер:	данные отсутствуют		
Адрес:	Российская Федерация, Алтайский край, муниципальный район Солонешенский, сельское поселение Солонешенский сельсовет, с. Солонешное, ул. Давыдова А.Я., з/у 14г		
Площадь:	1316 +/- 11		
Кадастровая стоимость, руб.:	149023.84		
Кадастровые номера расположенных в пределах земельного участка объектов недвижимости:	данные отсутствуют		
Кадастровые номера объектов недвижимости, из которых образован объект недвижимости:	данные отсутствуют		
Кадастровые номера образованных объектов недвижимости:	данные отсутствуют		
Категория земель:	Земли населенных пунктов		
Виды разрешенного использования:	для ведения личного подсобного хозяйства (приусадебный земельный участок)		
Сведения о кадастровом инженере:	Соколова Марина Юрьевна, № А-1540 от 19.10.2017, в Ассоциация СКИ, СНИЛС 05435627862, договор на выполнение кадастровых работ от 25.06.2024 № 24-2242-Д/0052, дата завершения кадастровых работ: 04.07.2024		
Сведения о лесах, водных объектах и об иных природных объектах, расположенных в пределах земельного участка:	данные отсутствуют		
Сведения о том, что земельный участок полностью расположен в границах зоны с особыми условиями использования территории, территории объекта культурного наследия, публичного сервитута:	данные отсутствуют		



ДОКУМЕНТ ПОДПИСАН
ЭЛЕКТРОННОЙ ПОДПИСЬЮ

Сертификат: 00ВВ056В7401СВ38Д2В3576АСДС8425108

Владелец: ФЕДЕРАЛЬНАЯ СЛУЖБА ГОСУДАРСТВЕННОЙ
РЕГИСТРАЦИИ, КАДАСТРА И КАРТОГРАФИИ
Действителен: с 27.06.2023 по 19.09.2024

полное наименование должности

инициалы, фамилия

Земельный участок			
вид объекта недвижимости			
Лист № 2 раздела 1	Всего листов раздела 1: 3	Всего разделов: 4	Всего листов выписки: 6
25.07.2024г. № КУВИ-001/2024-191153653			
Кадастровый номер:		22:43:060109:533	
Сведения о том, что земельный участок расположен в границах особой экономической зоны, территории опережающего развития, зоны территориального развития в Российской Федерации, игорной зоны:	данные отсутствуют		
Сведения о том, что земельный участок расположен в границах особо охраняемой природной территории, Байкальской природной территории и ее экологических зон, лесопарковом зеленом поясе, охотничьего угодья, лесничества:	данные отсутствуют		
Сведения о расположении земельного участка и (или) расположенного на нем объекта недвижимости в границах территории, в отношении которой принято решение о резервировании земель для государственных или муниципальных нужд:	данные отсутствуют		
Сведения о результатах проведения государственного земельного надзора:	данные отсутствуют		
Сведения о расположении земельного участка в границах территории, в отношении которой утвержден проект межевания территории:	данные отсутствуют		
Условный номер земельного участка:	данные отсутствуют		
Сведения о принятии акта и (или) заключении договора, предусматривающих предоставление в соответствии с земельным законодательством исполнительным органом государственным органом власти или органом местного самоуправления, находящегося в государственной или муниципальной собственности земельного участка для строительства наемного дома социального использования или наемного дома коммерческого использования:	данные отсутствуют		
Сведения о том, что земельный участок или земельные участки образованы на основании решения об изъятии земельного участка и (или) расположенного на нем объекта недвижимости для государственных или муниципальных нужд:	данные отсутствуют		
Сведения о том, что земельный участок образован из земель или земельного участка, государственная собственность на которые не разграничена:	Земельный участок образован из земель или земельного участка, государственная собственность на которые не разграничена. В соответствии с Федеральным законом от 25 октября 2001 г. № 137-ФЗ "О введении в действие Земельного кодекса Российской Федерации" орган Администрация Солонешенского района Алтайского края уполномочен на распоряжение таким земельным участком.		



ДОКУМЕНТ ПОДПИСАН
ЭЛЕКТРОННОЙ ПОДПИСЬЮ

Сертификат: 00BV056B7401CB38D2B3576ACDC8425108

Владелец: ФЕДЕРАЛЬНАЯ СЛУЖБА ГОСУДАРСТВЕННОЙ

РЕГИСТРАЦИИ, КАДАСТРА И КАРТОГРАФИИ

Действителен: с 27.06.2023 по 19.09.2024

полное наименование должности

инициалы, фамилия

Земельный участок			
вид объекта недвижимости			
Лист № 3 раздела 1	Всего листов раздела 1: 3	Всего разделов: 4	Всего листов выписки: 6
25.07.2024г. № КУВИ-001/2024-191153653			
Кадастровый номер:		22:43:060109:533	
Сведения о наличии земельного спора о местоположении границ земельных участков:		данные отсутствуют	
Статус записи об объекте недвижимости:		Сведения об объекте недвижимости имеют статус "актуальные"	
Особые отметки:		Земельный участок подлежит снятию с государственного кадастрового учета по истечении пяти лет со дня его государственного кадастрового учета, если на него не будут зарегистрированы права. Сведения, необходимые для заполнения разделов: 2 - Сведения о зарегистрированных правах; 4 - Сведения о частях земельного участка, отсутствуют.	
Получатель выписки:		Администрация Солонешенского района Алтайского края	

полное наименование должности	 ДОКУМЕНТ ПОДПИСАН ЭЛЕКТРОННОЙ ПОДПИСЬЮ Сертификат: 00ВВ056В7401СВ38D2В3576АСDС8425108 Владелец: ФЕДЕРАЛЬНАЯ СЛУЖБА ГОСУДАРСТВЕННОЙ РЕГИСТРАЦИИ, КАДАСТРА И КАРТОГРАФИИ Действителен: с 27.06.2023 по 19.09.2024	инициалы, фамилия
-------------------------------	---	-------------------

Выписка из Единого государственного реестра недвижимости об объекте недвижимости
Описание местоположения земельного участка


Земельный участок
вид объекта недвижимости

Лист № 1 раздела 3 Всего листов раздела 3: 1 Всего разделов: 4 Всего листов выписки: 6


25.07.2024г. № КУВИ-001/2024-191153653

Кадастровый номер: 22:43:060109:533

План (чертеж, схема) земельного участка



Масштаб 1:500 Условные обозначения:

полное наименование должности	 ДОКУМЕНТ ПОДПИСАН ЭЛЕКТРОННОЙ ПОДПИСЬЮ	инициалы, фамилия
	Сертификат: 00ВВ056В7401СВ38D2В3576АСDС8425108 Владелец: ФЕДЕРАЛЬНАЯ СЛУЖБА ГОСУДАРСТВЕННОЙ РЕГИСТРАЦИИ, КАДАСТРА И КАРТОГРАФИИ Действителен: с 27.06.2023 по 19.09.2024	

Выписка из Единого государственного реестра недвижимости об объекте недвижимости

Описание местоположения земельного участка

Земельный участок			
вид объекта недвижимости			
Лист № 1 раздела 3.1	Всего листов раздела 3.1: 1	Всего разделов: 4	Всего листов выписки: 6
25.07.2024г. № КУВИ-001/2024-191153653			
Кадастровый номер:		22:43:060109:533	

Описание местоположения границ земельного участка							
№ п/п	Номер точки		Дирекционный угол	Горизонтальное проложение, м	Описание закрепления на местности	Кадастровые номера смежных участков	Сведения об адресах правообладателей смежных земельных участков
	начальная	конечная					
1	2	3	4	5	6	7	8
1	1.1.1	1.1.2	100°2.3'	32.59	данные отсутствуют	данные отсутствуют	данные отсутствуют
2	1.1.2	1.1.3	190°2.0'	39.72	данные отсутствуют	22:43:060109:19	Россия, Алтайский кр., Солонешенский район, с. Солонешное, ул. Давыдова А.Я., д. 14
3	1.1.3	1.1.4	282°2.6'	5.37	данные отсутствуют	22:43:060109:48	Россия, Красноярский кр., Кежемский район, г. Кодинск, пр-кт Ленинского Комсомола, д. 6, кв. 22
4	1.1.4	1.1.5	190°59.0'	3.1	данные отсутствуют	22:43:060109:48	Россия, Красноярский кр., Кежемский район, г. Кодинск, пр-кт Ленинского Комсомола, д. 6, кв. 22
5	1.1.5	1.1.6	282°57.7'	25.37	данные отсутствуют	22:43:060109:48	Россия, Красноярский кр., Кежемский район, г. Кодинск, пр-кт Ленинского Комсомола, д. 6, кв. 22
6	1.1.6	1.1.1	7°29.2'	41.37	данные отсутствуют	данные отсутствуют	данные отсутствуют



ДОКУМЕНТ ПОДПИСАН
ЭЛЕКТРОННОЙ ПОДПИСЬЮ

Сертификат: 00BV056B7401CB38D2B3576ACDC8425108

Владелец: ФЕДЕРАЛЬНАЯ СЛУЖБА ГОСУДАРСТВЕННОЙ
РЕГИСТРАЦИИ, КАДАСТРА И КАРТОГРАФИИ
Действителен: с 27.06.2023 по 19.09.2024

полное наименование должности


инициалы, фамилия

Выписка из Единого государственного реестра недвижимости об объекте недвижимости

Описание местоположения земельного участка

Земельный участок			
вид объекта недвижимости			
Лист № 1 раздела 3.2	Всего листов раздела 3.2: 1	Всего разделов: 4	Всего листов выписки: 6
25.07.2024г. № КУВИ-001/2024-191153653			
Кадастровый номер:		22:43:060109:533	

Сведения о характерных точках границы земельного участка				
Система координат МСК-22, зона 3				
Номер точки	Координаты, м		Описание закрепления на местности	Средняя квадратичная погрешность определения координат характерных точек границ земельного участка, м
	X	Y		
1	2	3	4	5
1	413583.92	3220330.63	Не закреплена	0.1
2	413542.9	3220325.24	Столб деревянный	0.1
3	413537.21	3220349.96	Столб деревянный	0.1
4	413540.25	3220350.55	Столб деревянный	0.1
5	413539.13	3220355.8	Столб деревянный	0.1
6	413578.24	3220362.72	Столб деревянный	0.1
1	413583.92	3220330.63	Не закреплена	0.1

полное наименование должности		ДОКУМЕНТ ПОДПИСАН ЭЛЕКТРОННОЙ ПОДПИСЬЮ	инициалы, фамилия
	Сертификат: 00ВВ056В7401СВ38D2В3576АСDС8425108 Владелец: ФЕДЕРАЛЬНАЯ СЛУЖБА ГОСУДАРСТВЕННОЙ РЕГИСТРАЦИИ, КАДАСТРА И КАРТОГРАФИИ Действителен: с 27.06.2023 по 19.09.2024		