

ИЗВЕЩЕНИЕ

Организатор аукциона: Администрация Солонешенского района Алтайского края, извещает о проведении аукциона, открытого по составу участников и по форме подачи предложения о размере арендной платы на право заключения договоров аренды земельных участков, находящихся в государственной (до разграничения прав) собственности (далее Аукцион). Основание проведения Аукциона: распоряжение Администрации района от 19.07.2024 № 195-р «О проведении аукциона на право заключения договоров аренды земельных участков с кадастровыми номерами 22:43:030001:21, 22:43:030001:1254, 22:43:030001:1255, 22:43:030001:1552».

ЛОТ № 1 земельный участок с кадастровым номером 22:43:030001:21, местоположение: местоположение установлено относительно ориентира, расположенного в границах участка. Ориентир Алтайский кр.; р.Солонешенский; земли Карповского сельсовета. Почтовый адрес ориентира: Российская Федерация, Алтайский край, район Солонешенский. Категория земель: земли сельскохозяйственного назначения. Виды разрешенного использования: выпас сельскохозяйственных животных (код 1.20). Площадь: 7349706 кв.м. Срок аренды до 5 лет, (далее Предмет аукциона). Имеются ограничения (обременения) прав, предусмотренные ст. 56 Земельного кодекса Российской Федерации: придорожная полоса автомобильной дороги, охранный зона электросетевого комплекса. Начальная цена предмета аукциона на право заключения договора аренды земельного участка - ежегодная арендная плата в размере 1,5% от кадастровой стоимости земельного участка в сумме 165 368,39 (сто шестьдесят пять тысяч триста шестьдесят восемь) рублей 39 коп. Размер задатка: 20% от начальной цены Предмета аукциона в сумме 33 073,68 (тридцать три тысячи семьдесят три) рубля 68 коп. «Шаг аукциона» в размере 3% от начальной цены Предмета аукциона в сумме 4 961,05 (четыре тысячи девятьсот шестьдесят один) рубль 5 коп.

ЛОТ № 2 земельный участок с кадастровым номером 22:43:030001:1254, местоположение: Российская Федерация, Алтайский край, Солонешенский район, земли Карповского сельсовета, урочище «Перевал». Категория земель: земли сельскохозяйственного назначения. Виды разрешенного использования: для сенокосения. Площадь: 849402 кв.м. Срок аренды до 5 лет, (далее Предмет аукциона). Начальная цена Предмета аукциона на право заключения договора аренды земельного участка - ежегодная арендная плата в размере 1,5% от кадастровой стоимости земельного участка в сумме 19 111,55 (девятнадцать тысяч сто одиннадцать) рублей 55 коп. Размер задатка: 20% от начальной цены Предмета аукциона в сумме 3 822,31 (три тысячи восемьсот двадцать два) рубля 31 коп. «Шаг аукциона» в размере 3% от начальной цены Предмета аукциона в сумме 573,35 (пятьсот семьдесят три) рубля 35 коп.

ЛОТ № 3 земельный участок с кадастровым номером 22:43:030001:1255, местоположение: Российская Федерация, Алтайский край, Солонешенский район, земли Карповского сельсовета, лог «Татарский». Категория земель: земли сельскохозяйственного назначения. Виды разрешенного использования: для выпаса скота. Площадь: 1288728 кв.м. Срок аренды до 5 лет, (далее Предмет аукциона). Начальная цена Предмета аукциона на право заключения договора аренды земельного участка - ежегодная арендная плата в размере 1,5% от кадастровой стоимости земельного участка в сумме 28 996,38 (двадцать восемь тысяч девятьсот девяносто шесть) рублей 38 коп. Размер задатка: 20% от начальной цены Предмета аукциона в сумме 5 799,28 (пять тысяч семьсот девяносто девять) рублей 28 коп. «Шаг аукциона» в размере 3% от начальной цены Предмета аукциона в сумме 869,89 (восемьсот шестьдесят девять) рублей 89 коп.

ЛОТ № 4 земельный участок с кадастровым номером 22:43:030001:1552, местоположение: Российская Федерация, Алтайский край, Солонешенский район, с. Карпово, лога Федотов, Поскотный. Категория земель: земли сельскохозяйственного назначения. Виды разрешенного использования: выпас сельскохозяйственных животных. Площадь: 1448708 кв.м. Срок аренды до 5 лет, (далее Предмет аукциона). Начальная цена Предмета аукциона на право заключения договора аренды земельного участка - ежегодная арендная плата в размере 1,5% от кадастровой стоимости земельного участка в сумме 32 595,93 (тридцать две тысячи пятьсот девяносто пять) рублей 93 коп. Размер задатка: 20% от начальной цены Предмета аукциона в сумме 6 519,19 (шесть тысяч пятьсот девятнадцать) рублей 19 коп. «Шаг аукциона» в размере 3% от начальной цены Предмета аукциона в сумме 977,88 (девятьсот семьдесят семь) рублей 88 коп.

Условия и порядок проведения Аукциона определены в соответствии со ст. 39.12 Земельного кодекса Российской Федерации:

1. К участию в Аукционе допускаются физические и юридические лица, своевременно подавшие заявки по утверждённой форме, оплатившие задаток и предоставившие платежный документ,

подтверждающий внесение задатка. К заявке прилагается: копия документа, удостоверяющего личность, при наличии подлинника этого документа (для физических лиц), документы о государственной регистрации юридического лица. Оплата задатков по лотам Аукциона производится не позднее даты подачи заявок об участии в Аукционе по реквизитам: Казначейский счет 03100643000000011700, УФК по Алтайскому краю (Администрация Солонешенского района Алтайского края) л/с 04173031900, Единый Казначейский счет 40102810045370000009, Банк: ОТДЕЛЕНИЕ БАРНАУЛ БАНКА РОССИИ/УФК по Алтайскому краю г. Барнаул, БИК ТОФК 010173001, КБК 30311105013050000120, ИНН 2273002674, КПП 227301001, ОКТМО 01643423, назначение платежа: задаток для участия в Аукционе на право заключения договора аренды земельного участка. Лицам, участвующим в Аукционе, но не победившим в нем, задатки возвращаются в течение трех дней со дня подписания протокола о результатах Аукциона.

2. Прием заявок и прилагаемых к ним документов производится ежедневно в рабочие дни с 9-00 до 13-00 и с 13-50 до 17-00 (в пятницу до 16-00), начиная с даты опубликования настоящего извещения и заканчивая 07 октября 2024 года по адресу: с. Солонешное, ул. Красноармейская, 15, каб. №№ 15, 17. Заявления так же можно подать посредством почтовой связи на бумажном носителе, посредством отправки через личный кабинет Единого портала государственных или муниципальных услуг, путем направления электронного документа, заверенного электронной цифровой подписью заявителя на официальную электронную почту Администрации района: admsln@yandex.ru.

3. Аукцион состоится 09 октября 2024 года: по Лоту № 1 в 09-30; по Лоту № 2 в 10-30; по Лоту № 3 в 11-30; по Лоту № 4 в 12-30 часов местного времени по адресу: с. Солонешное, ул. Красноармейская, 15, актовое здание административного здания.

4. Победителем Аукциона признается участник Аукциона, предложивший наибольший размер ежегодной арендной платы за земельный участок или единственный заявитель. Результаты Аукциона оформляются протоколом, который подписывается членами комиссии по проведению аукциона и победителем аукциона в день проведения Аукциона.

5. Проект договора аренды земельного участка направляется победителю Аукциона или единственному заявителю в течение 10 дней со дня составления протокола о результатах Аукциона. Не позднее 30 дней со дня направления проекта договора победитель Аукциона (единственный участник) обязан подписать договор аренды земельного участка и представить его в Администрацию района для последующей государственной регистрации.

Годовая арендная плата по договору, заключаемому с победителем Аукциона, вносится ежеквартально не позднее 15 числа месяца, следующего за отчетным периодом, а за последний квартал не позднее 1 декабря текущего года.

Форма заявки на участие в Аукционе, проект договора аренды земельного участка, кадастровые выписки из ЕГРН на земельные участки опубликованы совместно с данным извещением на официальном сайте Администрации Солонешенского района <https://soloneshnoe.gosuslugi.ru>, на главной странице сайта: деятельность, направления деятельности: земельные и имущественные отношения, справочник: конкурсы и аукционы. Так же на сайте впоследствии будут размещены: протоколы рассмотрения заявок на участие в аукционе, протоколы о результатах аукциона. По всем вопросам проведения Аукциона можно обращаться в рабочее время в отдел по управлению муниципальным имуществом Администрации района, расположенный по адресу: с. Солонешное, ул. Красноармейская, 15, каб. №№ 15, 17, или по телефону 8(38594)22-6-37.

Заявка на участие в торгах на право заключения договора аренды земельного участка из земель сельскохозяйственного назначения, находящегося в государственной собственности

Заявитель _____

(полное наименование, ИНН, ОГРН юридического лица, подающего заявку,

или _____

фамилия, имя, отчество и паспортные данные физического лица, подающего заявку)

в лице _____,

(фамилия, имя, отчество, должность)

действующего на основании _____,

именуемый далее Заявитель, ознакомившись с публикацией извещения о проведении аукциона на официальном сайте и (или) в порядке, установленном для официального опубликования (обнародования) муниципальных правовых актов (официальный сайт Администрации Солонешенского района Алтайского края в сети «Интернет»: www.admsln.narod.ru), просит допустить к участию в торгах на право заключения договора аренды земельного участка из категории земель: земли населенных пунктов с видом разрешенного использования _____

сроком на «____» лет: площадью _____ кв. м., с кадастровым номером _____, находящегося по адресу: _____

Заявитель подтверждает, что он располагает данными об организаторе торгов, предмете торгов, условиях и порядке их проведения, на дату подписания настоящей заявки ознакомлен с документами, содержащими сведения о земельном участке, а также ему была предоставлена возможность ознакомиться с состоянием земельного участка в результате осмотра, который Заявитель мог осуществить самостоятельно или в присутствии представителя организатора торгов в порядке, установленном извещением. Заявитель обязуется: 1) соблюдать порядок проведения торгов на право заключения договора аренды земельного участка, установленный законодательством Российской Федерации и выполнить требования, содержащиеся в публикации извещения об их проведении; 2) в случае признания его победителем торгов подписать в день проведения торгов протокол о результатах торгов и заключить с Администрацией Солонешенского района договор аренды земельного участка не позднее 10 дней со дня размещения информации о результатах аукциона на официальном сайте.

Реквизиты банковского счета для возврата задатка: _____

Юридический адрес и почтовый адрес Заявителя, телефон: _____

К заявке прилагаются документы в соответствии с требованиями, содержащимися в извещении о проведении торгов на _____ листах.

Подпись Претендента (его полномочного представителя) _____

Заявка принята организатором торгов _____ час. _____ мин. «____» _____ 20__ г. за № _____

Подпись уполномоченного лица _____

Заявка составляется в 2-х экземплярах, один из которых остается у организатора торгов, другой - у Заявителя.

ДОГОВОР № _____
АРЕНДЫ ЗЕМЕЛЬНОГО УЧАСТКА

с. Солонешное

_____ 20__ года

Администрация Солонешенского района Алтайского края, в лице главы Солонешенского района Воронова Александра Сергеевича, действующего на основании решения Солонешенского районного Совета народных депутатов от 30 августа 2021 года № 41, Устава муниципального образования Солонешенский район Алтайского края, принятого решением Солонешенского районного Совета народных депутатов 28 июня 2023 года № 31, дата государственной регистрации 2 августа 2023 года, государственный регистрационный № RU225430002023002, именуемая в дальнейшем «Арендодатель», с одной стороны, и гражданин _____ (ФИО) _____, _____ года рождения, паспорт гражданина РФ: _____, выдан _____, зарегистрированный по месту жительства по адресу: _____ (для физических лиц), (наименование ЮЛ) _____ в лице _____, действующего на основании Устава (доверенности) (для юридических лиц), именуемый (ая, ое), заключили настоящий договор (далее – Договор) о нижеследующем:

1. Предмет договора

1.1. Арендодатель предоставляет, а Арендатор принимает за плату в аренду земельный участок из категории земель: земли сельскохозяйственного назначения, с кадастровым номером: _____, общей площадью _____, местоположение: _____, с видом разрешенного использования: _____, (далее - Участок).

1.2. Границы участка и ограничения прав на участок обозначены в кадастровой выписке о земельном участке от _____ № _____, прилагаемой к настоящему Договору и являющейся неотъемлемой его частью.

1.3. Настоящий Договор со дня его подписания Сторонами одновременно приобретает силу акта приема-передачи, в соответствии с которым Арендодатель передал, а Арендатор принял Участок.

2. Срок действия договора

2.1. Срок действия настоящего Договора аренды земельного участка устанавливается на _____ лет с _____ 20__ года по _____ 20__ года.

2.2. Настоящий Договор считается расторгнутым с момента окончания его срока действия, то есть с _____ 20__ года, но в любом случае до полного исполнения сторонами своих обязательств, а также по требованию одной из Сторон в порядке и по основаниям, предусмотренным действующим законодательством и настоящим Договором.

3. Размер и условия внесения арендной платы

3.1. Размер арендной платы определен в соответствии с протоколом _____. Ежегодная арендная плата за Участок составляет _____ руб.

4. Арендная плата по настоящему договору вносится Арендатором ежеквартально, не позднее 15 числа месяца, следующего за кварталом, а за последний квартал не позднее 1 декабря текущего года, по следующим реквизитам: Казначейский счет 03100643000000011700, УФК по Алтайскому краю (Администрация Солонешенского района Алтайского края) л/с 04173031900, Единый Казначейский счет 40102810045370000009, Банк: ОТДЕЛЕНИЕ БАРНАУЛ БАНКА РОССИИ/УФК по Алтайскому краю г. Барнаул, БИК ТОФК 010173001, КБК 30311105013050000120, ИНН 2273002674, КПП 227301001, ОКТМО для Лота № 1; № 2 – 01643445.

4.1. При заполнении платежного документа (платежного поручения, квитанции об оплате) Арендатор указывает точное назначение платежа, дату и номер договора аренды. Внесение арендной платы одним платежным поручением (квитанцией об оплате) по разным договорам аренды земельных участков не допускается.

4.2. Арендная плата по настоящему Договору исчисляется с момента подписания его Сторонами. При расторжении Договора арендная плата подлежит внесению Арендатором до момента государственной регистрации прекращения (расторжения) договора аренды.

4.3. Арендная плата за первый отчетный год аренды по Договору подлежит внесению Арендатором в полном размере в течение 30 календарных дней с момента подписания настоящего

Договора. Отчетным годом является период, равный одному году с даты подписания настоящего Договора. В последующие годы арендная плата по настоящему Договору вносится ежеквартально частями, рассчитанными пропорционально относительно годовой суммы арендной платы не позднее 15 числа месяца, следующего за кварталом.

4.4. В период действия настоящего Договора неиспользование Арендатором земельного участка не может служить правовым основанием для невнесения арендной платы.

5. Права и обязанности сторон

5.1. Арендодатель имеет право:

5.1.1. требовать соблюдения Арендатором условий настоящего договора, в т.ч. использования Участка в строгом соответствии с категорией земель, разрешенным использованием, предусмотренным в пункте 1.1 настоящего Договора;

5.1.2. беспрепятственно посещать и обследовать Участок на предмет соблюдения земельного законодательства, условий настоящего договора аренды, целевого использования Участка, обременений и сервитутов;

5.1.3. приостанавливать работы, ведущиеся с нарушением условий настоящего договора;

5.1.4. вносить, по согласованию с Арендатором, в настоящий договор необходимые изменения и уточнения в случае изменения действующего законодательства РФ;

5.1.5. требовать досрочного расторжения Договора при использовании Участка не по целевому назначению, а также при использовании способами, приводящими к его порче, невнесению арендной платы более двух раз подряд по истечении установленного срока и нарушения других условий Договора;

5.1.6. требовать возмещения убытков, причиненных ухудшением качества Участка и экологической обстановки в результате деятельности Арендатора, а также по иным основаниям, предусмотренным законодательством РФ.

5.2. Арендодатель обязан:

5.2.1. не нарушать прав Арендатора, предусмотренных законодательством и настоящим Договором;

5.2.2. уведомлять Арендатора об изменении банковских реквизитов для перечисления арендной платы, указанных в настоящем Договоре;

5.2.3. в случаях, связанных с необходимостью изъятия Участка для государственных или муниципальных нужд (смена категории земельного участка), гарантировать Арендатору предоставление равноценного земельного участка в другом (согласованном с Арендатором) месте или перезаключение договора аренды с изменением категории земель и целевого использования Участка.

5.3. Арендатор имеет право:

5.3.1. использовать Участок на условиях, установленных Договором, в соответствии с целью и условиями его предоставления, проводить работы по улучшению, в т.ч. по благоустройству и экологическому состоянию Участка;

5.3.2. размещать временные сооружения только после предоставления Арендодателю соответствующих разрешений, полученных в установленном порядке.

5.4. Арендатор обязан:

5.4.1. выполнять в полном объеме все условия Договора;

5.4.2. использовать Участок в соответствии с целевым назначением и разрешенным использованием;

5.4.3. использовать Участок способами, которые не должны наносить вред окружающей среде, в том числе земле как природному объекту, не допускать загрязнения, захламления, истощения, уничтожения земель и почв, иного негативного воздействия на земли и почвы;

5.4.4. сохранять межевые, геодезические и другие специальные знаки, установленные на Участке в соответствии с законодательством РФ;

5.4.5. выполнять в соответствии с требованиями эксплуатационных служб условия эксплуатации подземных и наземных сооружений, дорог, проездов и т.п., не препятствовать их ремонту и обслуживанию;

5.4.6. не допускать действий, приводящих к ухудшению экологической обстановки на Участке и прилегающей к нему территории;

5.4.7. осуществлять мероприятия по уходу за защитными лесными полосами на арендуемом Участке, а также не допускать их повреждения и уничтожения;

- 5.4.8. не допускать сжигание сорняков и остатков растительности на арендуемом Участке;
- 5.4.9. в случае расположения земельного участка в границах береговой полосы водного объекта общего пользования обеспечить свободный доступ граждан к водному объекту общего пользования и его береговой полосы. Соблюдать ограничения Водного кодекса Российской Федерации, установленные для водоохраных зон и прибрежных защитных полос;
- 5.4.10. письменно сообщить Арендодателю, не позднее, чем за один месяц, о предстоящем освобождении Участка как в связи с окончанием срока действия Договора, так и при досрочном его расторжении по инициативе Арендатора;
- 5.4.11. обеспечить Арендодателю (его представителям), представителям органов государственного и муниципального земельного контроля беспрепятственный доступ на Участок по их требованию для осмотра и проведения контрольных мероприятий в целях проверки соблюдения условий Договора и требований земельного законодательства РФ;
- 5.4.12. письменно уведомлять Арендодателя в 10-дневный срок: о совершении сделок, а также иных действий, связанных с переходом к третьим лицам прав на принадлежащие Арендатору объекты недвижимости, расположенные на Участке, о реорганизации Арендатора, а также вхождении в состав учредителей (участников) Арендатора иностранного юридического лица;
- 5.4.13. в случае изменения адреса или иных реквизитов Арендатора в недельный срок направить уведомление Арендодателю; об изменении паспортных данных, места регистрации, наименования, местонахождения, почтового адреса, банковских и иных реквизитов Арендатора;
- 5.4.14. при досрочном расторжении настоящего договора или истечения срока все неотделимые на земельном участке улучшения передать Арендодателю безвозмездно;
- 5.4.15. своевременно производить арендную плату в размере и порядке, определенном Договором.
- 5.5. Права и обязанности Сторон, не предусмотренные настоящим Договором, определяются в соответствии с законодательством Российской Федерации.

6. Ответственность сторон

- 6.1. За невыполнение или неисполнение своих обязательств по настоящему Договору Стороны несут ответственность, предусмотренную законодательством Российской Федерации.
- 6.2. В случае нарушения срока внесения арендной платы по Договору, Арендатор выплачивает Арендодателю пени в размере одной трехсотой ставки рефинансирования Центрального банка РФ за каждый календарный день просрочки от суммы задолженности, начиная со следующего дня за установленным сроком оплаты. Сумма начисленной пени перечисляется Арендатором отдельным платежным поручением на тот же расчетный счет, на который перечисляется арендная плата.
- 6.3. Ответственность Сторон за нарушение обязательств по Договору, вызванное действием обстоятельств непреодолимой силы, регулируется законодательством РФ.

7. Порядок урегулирования споров

- 7.1. Стороны договорились, что споры и разногласия, которые могут возникнуть между Сторонами и вытекающие из настоящего Договора или в связи с ним, будут разрешаться путем переговоров. В случае невозможности путем переговоров достичь соглашения по спорным вопросам в течение 15 (пятнадцати) календарных дней с момента получения письменной претензии, споры разрешаются в суде по месту нахождения земельного участка в соответствии с действующим законодательством РФ.

8. Изменение, расторжение и прекращение договора

- 8.1. Все изменения и (или) дополнения к договору заключаются в письменной форме и подписываются уполномоченными представителями сторон.
- 8.2. Договор прекращает свое действие по истечении срока аренды, установленного пунктом 2.1.
- 8.3. Договор может быть расторгнут до истечения срока его действия по соглашению сторон.
- 8.4. Настоящий договор может быть досрочно расторгнут по требованию Арендодателя по решению суда на основании и в порядке, установленных гражданским законодательством Российской Федерации, а также в случаях:

- 8.4.1. указанных в пункте 4.1.5 настоящего Договора;
- 8.4.2. не использования земельного участка в течение 3-х лет, за исключением времени, необходимого для освоения земельного участка;
- 8.4.3. смерти Арендатора - физического лица и отсутствии правопреемника либо ликвидации юридического лица.

9. Заключительные положения

9.1. Взаимоотношения Сторон, неурегулированные Договором, регламентируются действующим законодательством Российской Федерации.

9.2. Местом исполнения настоящего Договора Стороны установили место: 659690, край Алтайский, район Солонешенский, с. Солонешное.

9.3. Настоящий договор составлен и подписан в 2-х экземплярах, имеющих равную юридическую силу по одному для каждой из Сторон: 1-й экземпляр в Администрацию Солонешенского района; 2-й экземпляр арендатору.

10. Реквизиты и подписи Сторон:

Арендодатель:

Администрация Солонешенского района
Алтайского края
659690, Алтайский край, Солонешенский район,
с. Солонешное, ул. Красноармейская, 15
ИНН 2273002674, КПП 227301001, ОГРН
1022201908651 от 19.12.2002, Комитет по финансам
Администрации Солонешенского района Алтайского
края (Администрация Солонешенского района
Алтайского края, л/с 03173031900)
Казначейский счет 03231643016430001700,
Банковский счет 40102810045370000009,
БИК банка 010173001, банк ОТДЕЛЕНИЕ БАРНАУЛ
БАНКА РОССИИ//УФК по Алтайскому краю
г Барнаул
тел. (38594)22637, e-mail: admsln@yandex.ru

Арендатор:

Глава района _____ /А.С. Воронов/ _____ / _____ /

М.П.

Филиал публично-правовой компании "Роскадастр" по Алтайскому краю

полное наименование органа регистрации прав

Выписка из Единого государственного реестра недвижимости об объекте недвижимости

Сведения о характеристиках объекта недвижимости

В Единый государственный реестр недвижимости внесены следующие сведения:

Раздел 1 Лист 1

Земельный участок			
вид объекта недвижимости			
Лист № 1 раздела 1	Всего листов раздела 1: 3	Всего разделов: 7	Всего листов выписки: 97
17.07.2024г. № КУВИ-001/2024-185428757			
Кадастровый номер:	22:43:030001:21		
Номер кадастрового квартала:	22:43:030001		
Дата присвоения кадастрового номера:	12.04.1993		
Ранее присвоенный государственный учетный номер:	данные отсутствуют		
Местоположение:	Местоположение установлено относительно ориентира, расположенного в границах участка. Ориентир Алтайский кр.; р. Солонешенский; земли Карповского сельсовета. Почтовый адрес ориентира: Российская Федерация, Алтайский край, район Солонешенский.		
Площадь:	7349706 +/- 20776		
Кадастровая стоимость, руб.:	11024559		
Кадастровые номера расположенных в пределах земельного участка объектов недвижимости:	данные отсутствуют		
Кадастровые номера объектов недвижимости, из которых образован объект недвижимости:	данные отсутствуют		
Кадастровые номера образованных объектов недвижимости:	данные отсутствуют		
Категория земель:	Земли сельскохозяйственного назначения		
Виды разрешенного использования:	Выпас сельскохозяйственных животных (код 1.20)		
Сведения о кадастровом инженере:	Меркулов Антон Иванович, СНИЛС 123-938-962 87, договор на выполнение кадастровых работ от 24.03.2023 № 23-2242-Д/0042, дата завершения кадастровых работ: 24.04.2023 Погосян Альберт Гаспарович, СНИЛС 049-121-441 35, дата завершения кадастровых работ: 30.08.2023		
Сведения о лесах, водных объектах и об иных природных объектах, расположенных в пределах земельного участка:	данные отсутствуют		
Сведения о том, что земельный участок полностью расположен в границах зоны с особыми условиями использования территории, территории объекта культурного наследия, публичного сервитута:	данные отсутствуют		



ДОКУМЕНТ ПОДПИСАН
ЭЛЕКТРОННОЙ ПОДПИСЬЮ

Сертификат: 00ВВ056В7401СВ38Д2В3576АСDC8425108

Владелец: ФЕДЕРАЛЬНАЯ СЛУЖБА ГОСУДАРСТВЕННОЙ

РЕГИСТРАЦИИ, КАДАСТРА И КАРТОГРАФИИ

Действителен: с 27.06.2023 по 19.09.2024

полное наименование должности

инициалы, фамилия

Земельный участок			
вид объекта недвижимости			
Лист № 2 раздела 1	Всего листов раздела 1: 3	Всего разделов: 7	Всего листов выписки: 97
17.07.2024г. № КУВИ-001/2024-185428757			
Кадастровый номер:		22:43:030001:21	
Сведения о том, что земельный участок расположен в границах особой экономической зоны, территории опережающего развития, зоны территориального развития в Российской Федерации, игорной зоны:	данные отсутствуют		
Сведения о том, что земельный участок расположен в границах особо охраняемой природной территории, Байкальской природной территории и ее экологических зон, лесопарковом зеленом поясе, охотничьего угодья, лесничества:	данные отсутствуют		
Сведения о расположении земельного участка и (или) расположенного на нем объекта недвижимости в границах территории, в отношении которой принято решение о резервировании земель для государственных или муниципальных нужд:	данные отсутствуют		
Сведения о результатах проведения государственного земельного надзора:	данные отсутствуют		
Сведения о расположении земельного участка в границах территории, в отношении которой утвержден проект межевания территории:	данные отсутствуют		
Условный номер земельного участка:	данные отсутствуют		
Сведения о принятии акта и (или) заключении договора, предусматривающих предоставление в соответствии с земельным законодательством исполнительным органом государственным органом власти или органом местного самоуправления, находящегося в государственной или муниципальной собственности земельного участка для строительства наемного дома социального использования или наемного дома коммерческого использования:	данные отсутствуют		
Сведения о том, что земельный участок или земельные участки образованы на основании решения об изъятии земельного участка и (или) расположенного на нем объекта недвижимости для государственных или муниципальных нужд:	данные отсутствуют		
Сведения о том, что земельный участок образован из земель или земельного участка, государственная собственность на которые не разграничена:	данные отсутствуют		



ДОКУМЕНТ ПОДПИСАН
ЭЛЕКТРОННОЙ ПОДПИСЬЮ

Сертификат: 00BV056B7401CB38D2B3576ACDC8425108

Владелец: ФЕДЕРАЛЬНАЯ СЛУЖБА ГОСУДАРСТВЕННОЙ
РЕГИСТРАЦИИ, КАДАСТРА И КАРТОГРАФИИ
Действителен: с 27.06.2023 по 19.09.2024

полное наименование должности

инициалы, фамилия

Земельный участок			
вид объекта недвижимости			
Лист № 3 раздела 1	Всего листов раздела 1: 3	Всего разделов: 7	Всего листов выписки: 97
17.07.2024г. № КУВИ-001/2024-185428757			
Кадастровый номер:		22:43:030001:21	
Сведения о наличии земельного спора о местоположении границ земельных участков:		данные отсутствуют	
Статус записи об объекте недвижимости:		Сведения об объекте недвижимости имеют статус "актуальные, ранее учтенные"	
Особые отметки:		<p>Граница земельного участка состоит из 6 контуров. Учетные номера контуров и их площади: 1 - кв.м, 2 - 301355.15 кв.м, 3 - 5024336.34 кв.м, 4 - 39857.54 кв.м, 5 - 38775.57 кв.м, 6 - 102015.96 кв.м. Сведения об ограничениях права на объект недвижимости, обременениях данного объекта, не зарегистрированных в реестре прав, ограничений прав и обременений недвижимого имущества: вид ограничения (обременения): ограничения прав на земельный участок, предусмотренные статьей 56 Земельного кодекса Российской Федерации; срок действия: с 01.05.2023; реквизиты документа-основания: сопроводительное письмо от 28.07.2014 № б/н выдан: Иванов Виталий Владимирович; карта(план) охранный зона электросетевого комплекса № Б-5 110/10 кВ Солонешенского района филиала ОАО "Алтайэнерго" Белокурихинские электрические сети по территории Солонешенского района Алтайского края от 26.06.2014 № б/н выдан: Общество с ограниченной ответственностью "Региональный Центр Инвентаризации и Кадастра"; доверенность от 23.06.2014 № 126 Н/22/80 выдан: Открытое акционерное общество "Межрегиональная распределительная сетевая компания Сибири - "Алтайэнерго"; письмо ФГБУ "ФКП Росреестра" о верификации ЗОУИТ от 14.10.2016 № 11-2647/16 выдан: ФГБУ "ФКП Росреестра". вид ограничения (обременения): ограничения прав на земельный участок, предусмотренные статьей 56 Земельного кодекса Российской Федерации; срок действия: с 07.07.2023; реквизиты документа-основания: сопроводительное письмо от 22.05.2023 № 16-19/169 выдан: КГКУ "Алтайавтодор"; описание местоположения границ от 19.05.2023 № б/н выдан: ООО "Геоплан". Кадастровый инженер Погосян А.Г; распоряжение от 19.05.2023 № 50 выдан: Министерство транспорта Алтайского края (Минтранс Алтайского края). Сведения, необходимые для заполнения раздела: 2 - Сведения о зарегистрированных правах, отсутствуют.</p>	
Получатель выписки:		Администрация Солонешенского района Алтайского края	

	ДОКУМЕНТ ПОДПИСАН ЭЛЕКТРОННОЙ ПОДПИСЬЮ	
Сертификат: 00ВВ056В7401СВ38D2В3576АСDС8425108	Владелец: ФЕДЕРАЛЬНАЯ СЛУЖБА ГОСУДАРСТВЕННОЙ РЕГИСТРАЦИИ, КАДАСТРА И КАРТОГРАФИИ	
Действителен: с 27.06.2023 по 19.09.2024		инициалы, фамилия
полное наименование должности		

Выписка из Единого государственного реестра недвижимости об объекте недвижимости
Описание местоположения земельного участка

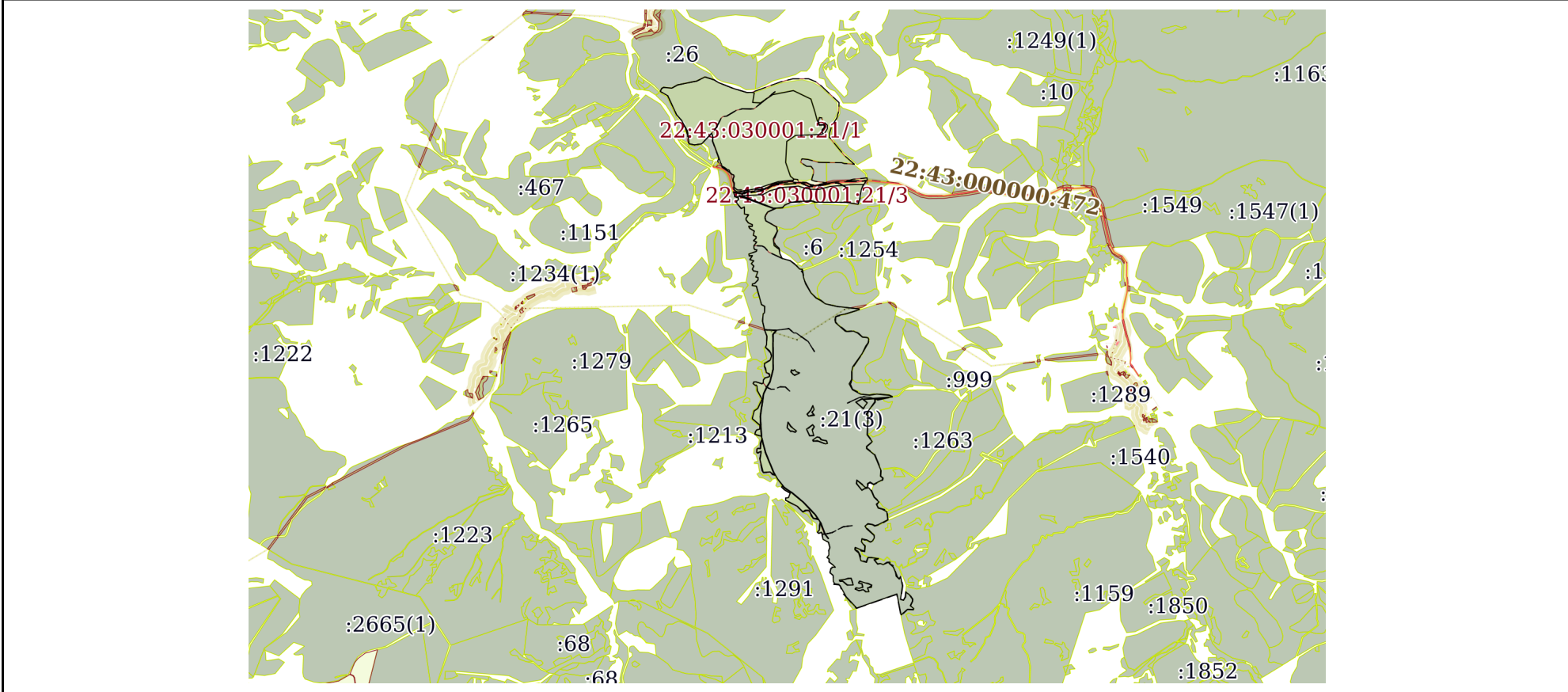
Земельный участок			
вид объекта недвижимости			

Лист № 1 раздела 3	Всего листов раздела 3: 7	Всего разделов: 7	Всего листов выписки: 97
--------------------	---------------------------	-------------------	--------------------------

17.07.2024г. № КУВИ-001/2024-185428757

Кадастровый номер: 22:43:030001:21

План (чертеж, схема) земельного участка



Масштаб 1:80000 Условные обозначения:

полное наименование должности	 ДОКУМЕНТ ПОДПИСАН ЭЛЕКТРОННОЙ ПОДПИСЬЮ	инициалы, фамилия
	Сертификат: 00BV056B7401CB38D2B3576ACDC8425108	
	Владелец: ФЕДЕРАЛЬНАЯ СЛУЖБА ГОСУДАРСТВЕННОЙ РЕГИСТРАЦИИ, КАДАСТРА И КАРТОГРАФИИ Действителен: с 27.06.2023 по 19.09.2024	

Земельный участок

вид объекта недвижимости

Лист № 2 раздела 3

Всего листов раздела 3: 7

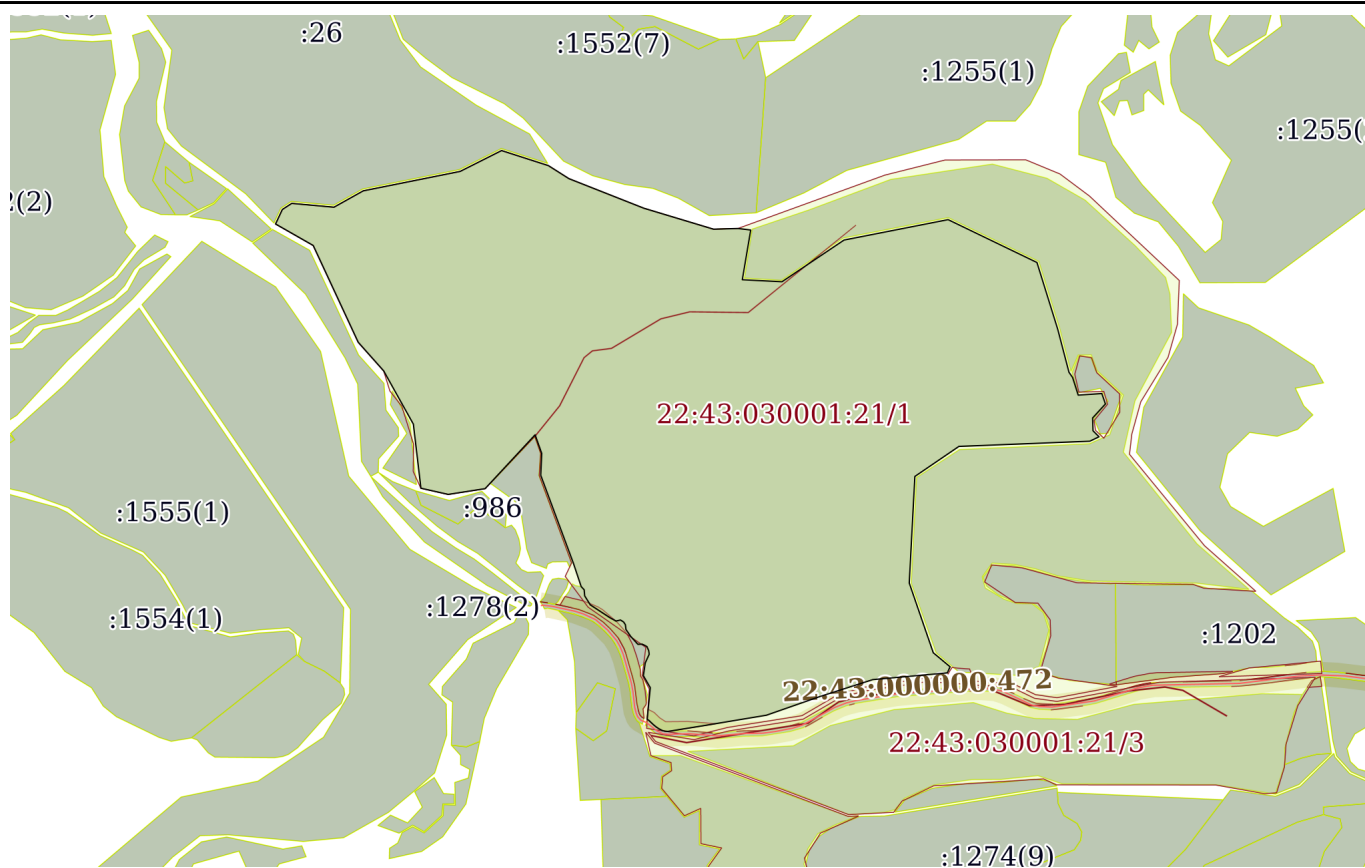
Всего разделов: 7

Всего листов выписки: 97

17.07.2024г. № КУВИ-001/2024-185428757

Кадастровый номер:

22:43:030001:21



Масштаб 1:20000

Условные обозначения:



ДОКУМЕНТ ПОДПИСАН
ЭЛЕКТРОННОЙ ПОДПИСЬЮ

Сертификат: 00ВВ056В7401СВ38D2В3576АСDС8425108

Владелец: ФЕДЕРАЛЬНАЯ СЛУЖБА ГОСУДАРСТВЕННОЙ

РЕГИСТРАЦИИ, КАДАСТРА И КАРТОГРАФИИ

Действителен: с 27.06.2023 по 19.09.2024

полное наименование должности

инициалы, фамилия

Земельный участок

вид объекта недвижимости

Лист № 3 раздела 3

Всего листов раздела 3: 7

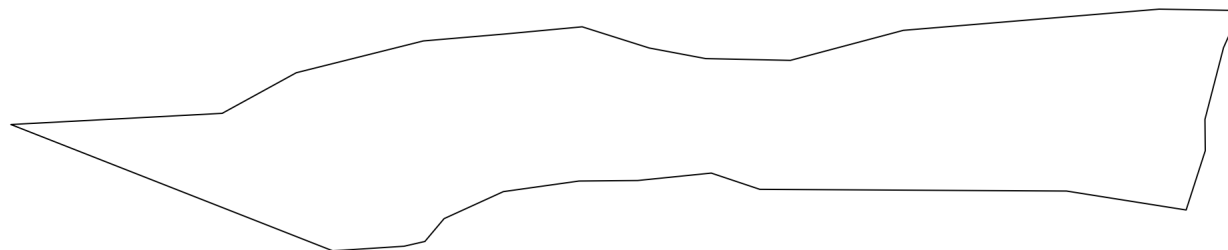
Всего разделов: 7

Всего листов выписки: 97

17.07.2024г. № КУВИ-001/2024-185428757

Кадастровый номер:

22:43:030001:21



Масштаб 1:10000

Условные обозначения:

ДОКУМЕНТ ПОДПИСАН
ЭЛЕКТРОННОЙ ПОДПИСЬЮ

Сертификат: 00ВВ056В7401СВ38D2В3576АСDС8425108

Владелец: ФЕДЕРАЛЬНАЯ СЛУЖБА ГОСУДАРСТВЕННОЙ

РЕГИСТРАЦИИ, КАДАСТРА И КАРТОГРАФИИ

Действителен: с 27.06.2023 по 19.09.2024

полное наименование должности

инициалы, фамилия

Земельный участок

вид объекта недвижимости

Лист № 4 раздела 3

Всего листов раздела 3: 7

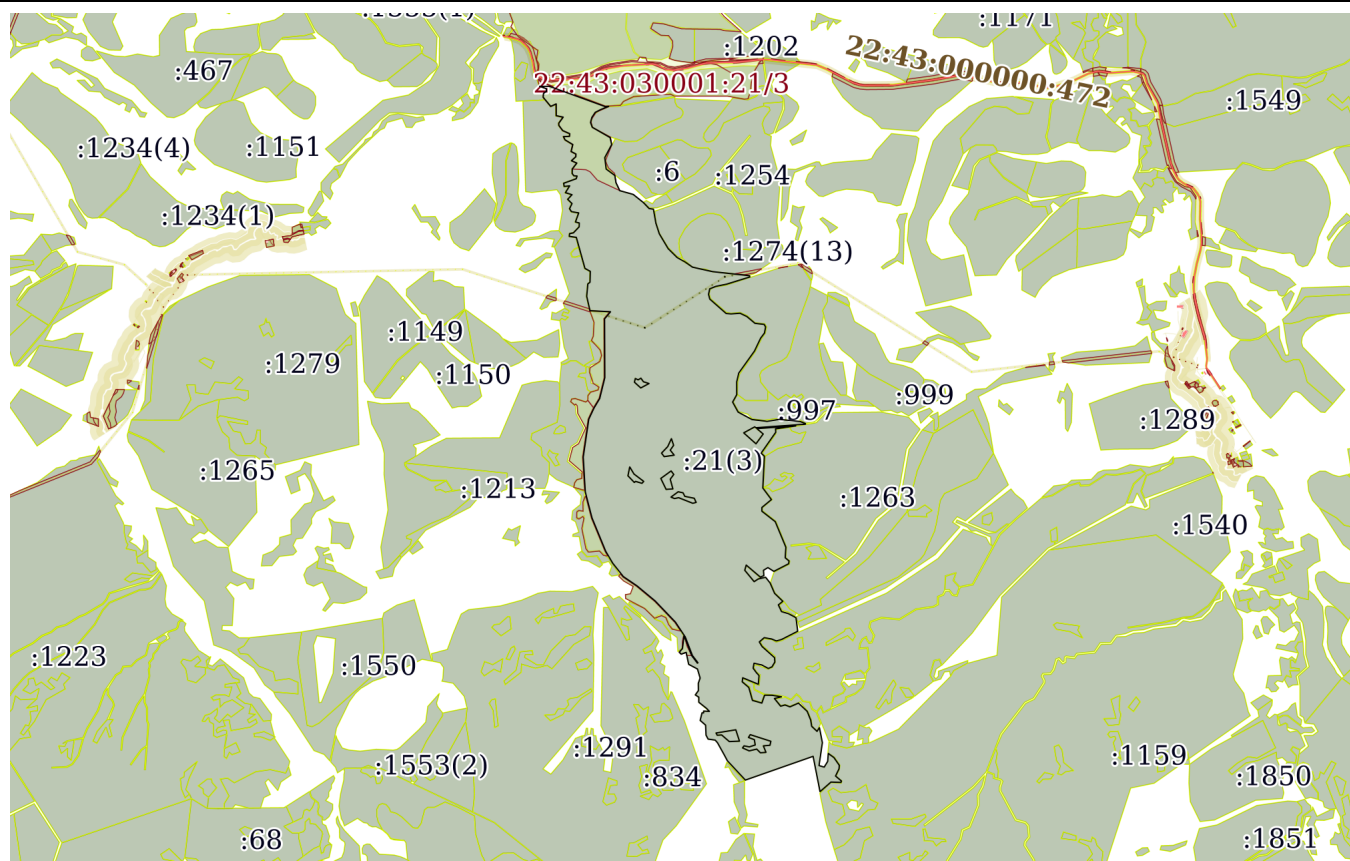
Всего разделов: 7

Всего листов выписки: 97

17.07.2024г. № КУВИ-001/2024-185428757

Кадастровый номер:

22:43:030001:21



Масштаб 1:60000

Условные обозначения:



ДОКУМЕНТ ПОДПИСАН
ЭЛЕКТРОННОЙ ПОДПИСЬЮ

Сертификат: 00ВВ056В7401СВ38D2В3576АСDC8425108

Владелец: ФЕДЕРАЛЬНАЯ СЛУЖБА ГОСУДАРСТВЕННОЙ

РЕГИСТРАЦИИ, КАДАСТРА И КАРТОГРАФИИ

Действителен: с 27.06.2023 по 19.09.2024

полное наименование должности

инициалы, фамилия

Земельный участок

вид объекта недвижимости

Лист № 5 раздела 3

Всего листов раздела 3: 7

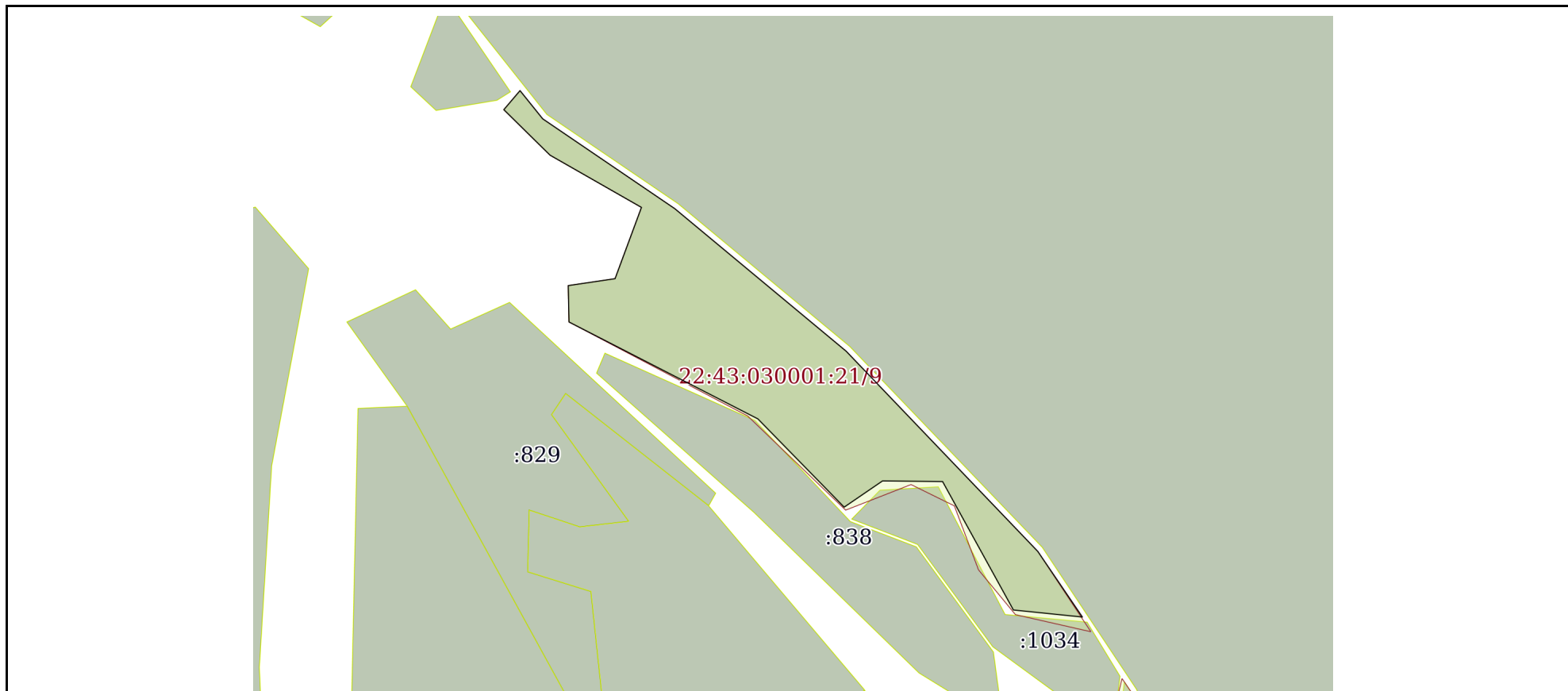
Всего разделов: 7

Всего листов выписки: 97

17.07.2024г. № КУВИ-001/2024-185428757

Кадастровый номер:

22:43:030001:21



Масштаб 1:5000

Условные обозначения:



ДОКУМЕНТ ПОДПИСАН
ЭЛЕКТРОННОЙ ПОДПИСЬЮ

Сертификат: 00ВВ056В7401СВ38D2В3576АСDС8425108

Владелец: ФЕДЕРАЛЬНАЯ СЛУЖБА ГОСУДАРСТВЕННОЙ

РЕГИСТРАЦИИ, КАДАСТРА И КАРТОГРАФИИ

Действителен: с 27.06.2023 по 19.09.2024

полное наименование должности

инициалы, фамилия

Земельный участок

вид объекта недвижимости

Лист № 6 раздела 3

Всего листов раздела 3: 7

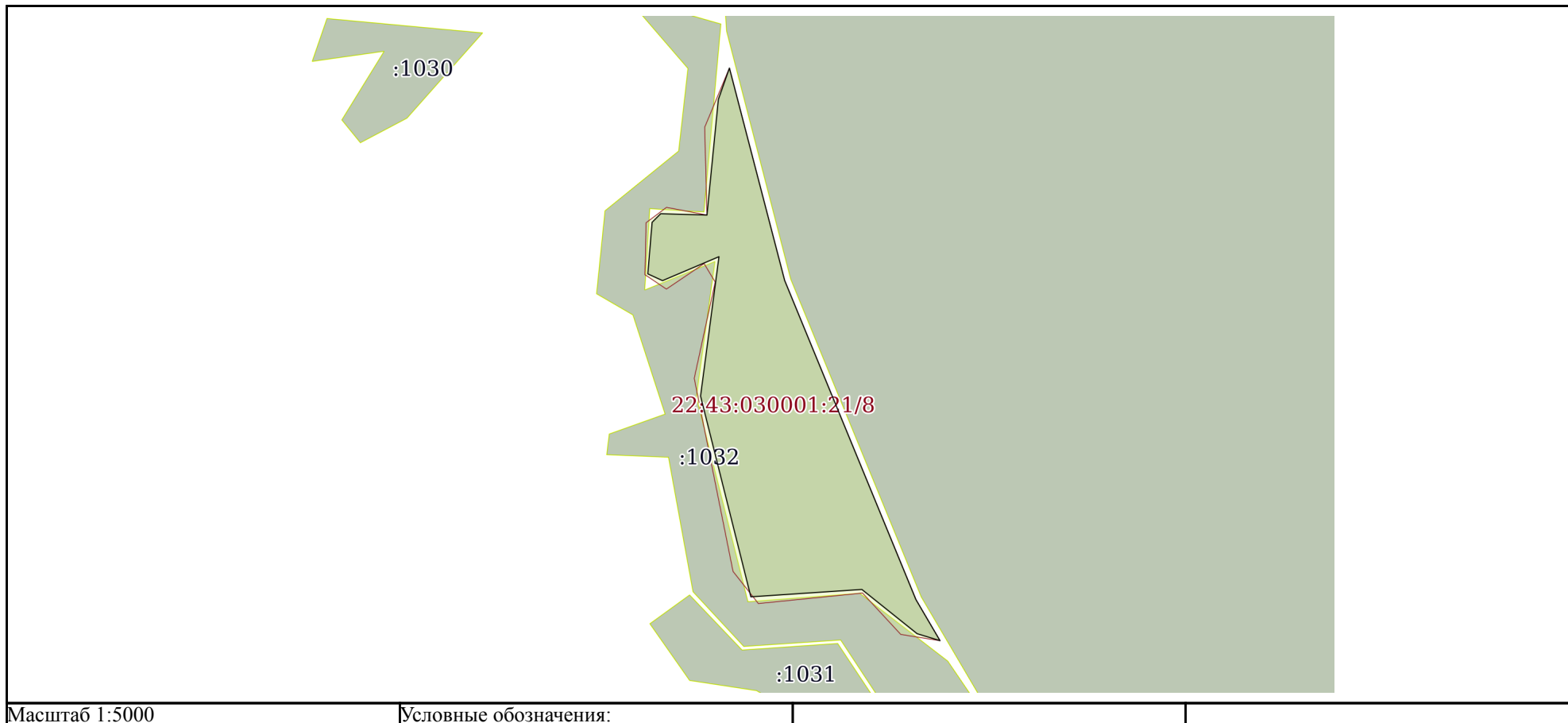
Всего разделов: 7

Всего листов выписки: 97

17.07.2024г. № КУВИ-001/2024-185428757

Кадастровый номер:

22:43:030001:21



Масштаб 1:5000

Условные обозначения:



ДОКУМЕНТ ПОДПИСАН
ЭЛЕКТРОННОЙ ПОДПИСЬЮ

Сертификат: 00ВВ056В7401СВ38D2В3576АСDC8425108

Владелец: ФЕДЕРАЛЬНАЯ СЛУЖБА ГОСУДАРСТВЕННОЙ
РЕГИСТРАЦИИ, КАДАСТРА И КАРТОГРАФИИ
Действителен: с 27.06.2023 по 19.09.2024

полное наименование должности

инициалы, фамилия

Земельный участок

вид объекта недвижимости

Лист № 7 раздела 3

Всего листов раздела 3: 7

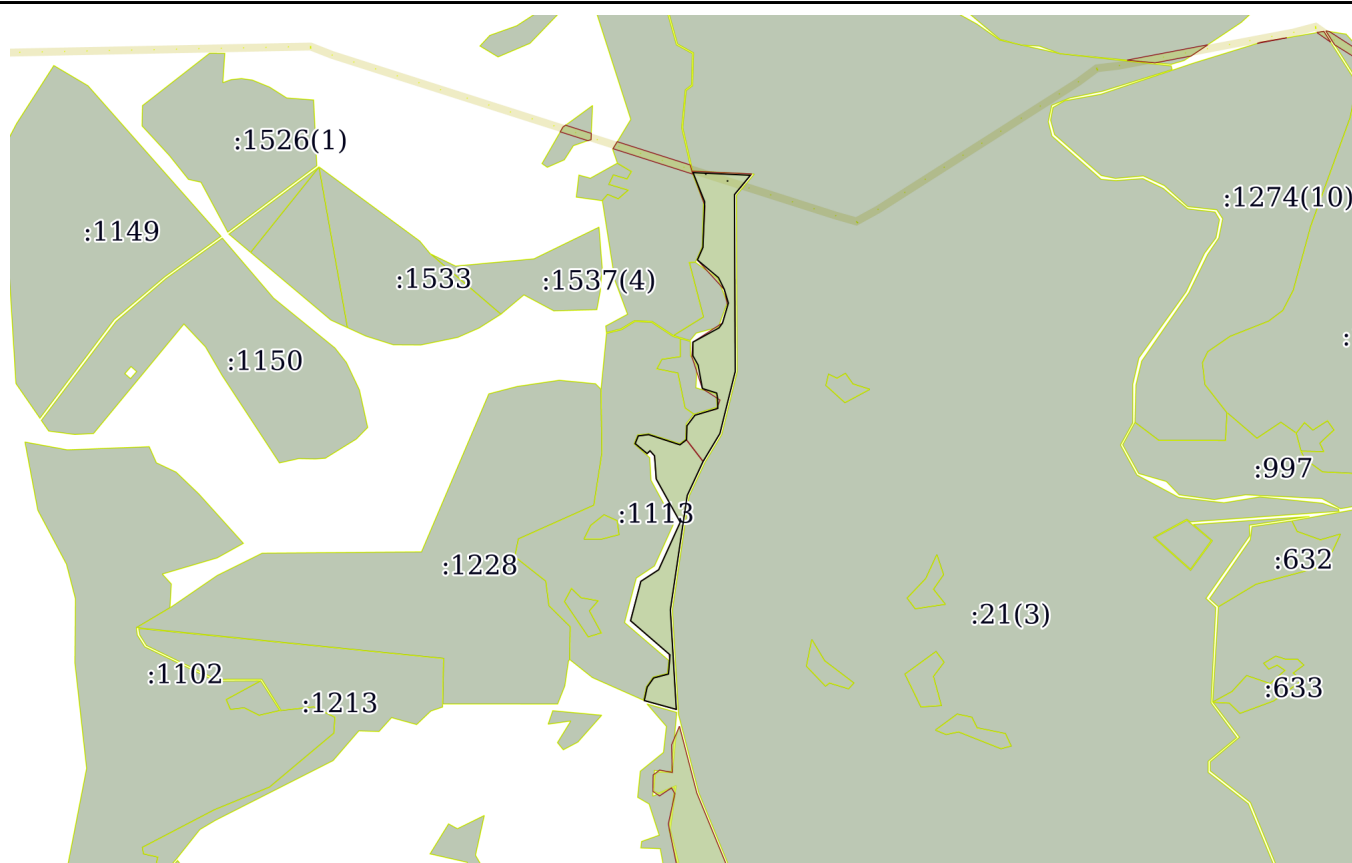
Всего разделов: 7

Всего листов выписки: 97

17.07.2024г. № КУВИ-001/2024-185428757

Кадастровый номер:

22:43:030001:21



Масштаб 1:20000

Условные обозначения:



ДОКУМЕНТ ПОДПИСАН
ЭЛЕКТРОННОЙ ПОДПИСЬЮ

Сертификат: 00ВВ056В7401СВ38D2В3576АСDС8425108

Владелец: ФЕДЕРАЛЬНАЯ СЛУЖБА ГОСУДАРСТВЕННОЙ

РЕГИСТРАЦИИ, КАДАСТРА И КАРТОГРАФИИ

Действителен: с 27.06.2023 по 19.09.2024

полное наименование должности

инициалы, фамилия

Выписка из Единого государственного реестра недвижимости об объекте недвижимости

Описание местоположения земельного участка

Земельный участок			
вид объекта недвижимости			
Лист № 1 раздела 3.1	Всего листов раздела 3.1: 25	Всего разделов: 7	Всего листов выписки: 97
17.07.2024г. № КУВИ-001/2024-185428757			
Кадастровый номер:		22:43:030001:21	

Описание местоположения границ земельного участка							
№ п/п	Номер точки		Дирекционный угол	Горизонтальное проложение, м	Описание закрепления на местности	Кадастровые номера смежных участков	Сведения об адресах правообладателей смежных земельных участков
	начальная	конечная					
1	2	3	4	5	6	7	8
1	1.1.1	1.1.2	308°58.9'	9.17	данные отсутствуют	22:43:000000:471(2)	адрес отсутствует
2	1.1.2	1.1.3	313°58.7'	18.23	данные отсутствуют	22:43:000000:471(2)	адрес отсутствует
3	1.1.3	1.1.4	297°28.0'	4.55	данные отсутствуют	22:43:000000:471(2)	адрес отсутствует
4	1.1.4	1.1.5	5°38.4'	85.36	данные отсутствуют	данные отсутствуют	данные отсутствуют
5	1.1.5	1.1.6	329°56.6'	36.94	данные отсутствуют	данные отсутствуют	данные отсутствуют
6	1.1.6	1.1.7	8°18.1'	34.56	данные отсутствуют	данные отсутствуют	данные отсутствуют
7	1.1.7	1.1.8	24°33.2'	25.61	данные отсутствуют	22:43:030001:1274(5)	Россия, Алтайский край, Солонешенский район, с. Карпово, ул. Набережная, д. 6
8	1.1.8	1.1.9	351°53.2'	9.85	данные отсутствуют	22:43:030001:1274(5)	Россия, Алтайский край, Солонешенский район, с. Карпово, ул. Набережная, д. 6
9	1.1.9	1.1.10	336°25.0'	11.95	данные отсутствуют	22:43:030001:1274(5)	Россия, Алтайский край, Солонешенский район, с. Карпово, ул. Набережная, д. 6
10	1.1.10	1.1.11	296°55.7'	14.07	данные отсутствуют	22:43:030001:1274(5)	Россия, Алтайский край, Солонешенский район, с. Карпово, ул. Набережная, д. 6
11	1.1.11	1.1.12	267°41.3'	11.65	данные отсутствуют	22:43:030001:1274(5)	Россия, Алтайский край, Солонешенский район, с. Карпово, ул. Набережная, д. 6
12	1.1.12	1.1.13	317°40.9'	28.1	данные отсутствуют	22:43:030001:1274(5)	Россия, Алтайский край, Солонешенский район, с. Карпово, ул. Набережная, д. 6
13	1.1.13	1.1.14	325°24.7'	22.97	данные отсутствуют	22:43:030001:1274(5)	Россия, Алтайский край, Солонешенский район, с. Карпово, ул. Набережная, д. 6
14	1.1.14	1.1.15	352°59.7'	13.04	данные отсутствуют	22:43:030001:1274(5)	Россия, Алтайский край, Солонешенский район, с. Карпово, ул. Набережная, д. 6
15	1.1.15	1.1.16	326°18.6'	8.62	данные отсутствуют	22:43:030001:1274(5)	Россия, Алтайский край, Солонешенский район, с. Карпово, ул. Набережная, д. 6



ДОКУМЕНТ ПОДПИСАН
ЭЛЕКТРОННОЙ ПОДПИСЬЮ

Сертификат: 00BV056B7401CB38D2B3576ACDC8425108

Владелец: ФЕДЕРАЛЬНАЯ СЛУЖБА ГОСУДАРСТВЕННОЙ
РЕГИСТРАЦИИ, КАДАСТРА И КАРТОГРАФИИ
Действителен: с 27.06.2023 по 19.09.2024

полное наименование должности

инициалы, фамилия

Земельный участок

вид объекта недвижимости

Лист № 2 раздела 3.1

Всего листов раздела 3.1: 25

Всего разделов: 7

Всего листов выписки: 97

17.07.2024г. № КУВИ-001/2024-185428757

Кадастровый номер:

22:43:030001:21

1	2	3	4	5	6	7	8
16	1.1.16	1.1.17	302°42.8'	9.94	данные отсутствуют	22:43:030001:1274(5)	Россия, Алтайский край, Солонешенский район, с. Карпово, ул. Набережная, д. 6
17	1.1.17	1.1.18	256°40.7'	12.06	данные отсутствуют	22:43:030001:1274(5)	Россия, Алтайский край, Солонешенский район, с. Карпово, ул. Набережная, д. 6
18	1.1.18	1.1.19	297°57.2'	18.26	данные отсутствуют	22:43:030001:1274(5)	Россия, Алтайский край, Солонешенский район, с. Карпово, ул. Набережная, д. 6
19	1.1.19	1.1.20	303°16.1'	63.33	данные отсутствуют	22:43:030001:1274(5)	Россия, Алтайский край, Солонешенский район, с. Карпово, ул. Набережная, д. 6
20	1.1.20	1.1.21	327°50.2'	14.58	данные отсутствуют	22:43:030001:1274(5)	Россия, Алтайский край, Солонешенский район, с. Карпово, ул. Набережная, д. 6
21	1.1.21	1.1.22	327°47.4'	13.64	данные отсутствуют	22:43:030001:1274(5)	Россия, Алтайский край, Солонешенский район, с. Карпово, ул. Набережная, д. 6
22	1.1.22	1.1.23	354°50.9'	16.6	данные отсутствуют	22:43:030001:1274(5)	Россия, Алтайский край, Солонешенский район, с. Карпово, ул. Набережная, д. 6
23	1.1.23	1.1.24	317°2.6'	11.7	данные отсутствуют	22:43:030001:1274(5)	Россия, Алтайский край, Солонешенский район, с. Карпово, ул. Набережная, д. 6
24	1.1.24	1.1.25	341°31.0'	67.15	данные отсутствуют	данные отсутствуют	данные отсутствуют
25	1.1.25	1.1.26	339°37.0'	249.98	данные отсутствуют	данные отсутствуют	данные отсутствуют
26	1.1.26	1.1.27	2°27.6'	58.93	данные отсутствуют	данные отсутствуют	данные отсутствуют
27	1.1.27	1.1.28	340°24.4'	52.69	данные отсутствуют	данные отсутствуют	данные отсутствуют
28	1.1.28	1.1.29	222°53.3'	196.92	данные отсутствуют	данные отсутствуют	данные отсутствуют
29	1.1.29	1.1.30	261°8.2'	100	данные отсутствуют	данные отсутствуют	данные отсутствуют
30	1.1.30	1.1.31	282°42.5'	75.14	данные отсутствуют	данные отсутствуют	данные отсутствуют
31	1.1.31	1.1.32	353°16.0'	172.94	данные отсутствуют	данные отсутствуют	данные отсутствуют
32	1.1.32	1.1.33	330°47.2'	101.68	данные отсутствуют	данные отсутствуют	данные отсутствуют
33	1.1.33	1.1.34	330°58.9'	61.41	данные отсутствуют	данные отсутствуют	данные отсутствуют
34	1.1.34	1.1.35	318°18.7'	102.84	данные отсутствуют	данные отсутствуют	данные отсутствуют
35	1.1.35	1.1.36	335°2.9'	285.88	данные отсутствуют	данные отсутствуют	данные отсутствуют
36	1.1.36	1.1.37	299°42.1'	116.25	данные отсутствуют	данные отсутствуют	данные отсутствуют
37	1.1.37	1.1.38	25°6.5'	42.92	данные отсутствуют	данные отсутствуют	данные отсутствуют
38	1.1.38	1.1.39	57°0.2'	30.06	данные отсутствуют	данные отсутствуют	данные отсутствуют



ДОКУМЕНТ ПОДПИСАН
ЭЛЕКТРОННОЙ ПОДПИСЬЮ

Сертификат: 00BV056B7401CB38D2B3576ACDC8425108

Владелец: ФЕДЕРАЛЬНАЯ СЛУЖБА ГОСУДАРСТВЕННОЙ

РЕГИСТРАЦИИ, КАДАСТРА И КАРТОГРАФИИ

Действителен: с 27.06.2023 по 19.09.2024

полное наименование должности

инициалы, фамилия

Земельный участок

вид объекта недвижимости

Лист № 3 раздела 3.1

Всего листов раздела 3.1: 25

Всего разделов: 7

Всего листов выписки: 97

17.07.2024г. № КУВИ-001/2024-185428757

Кадастровый номер:

22:43:030001:21

1	2	3	4	5	6	7	8
39	1.1.39	1.1.40	95°9.7'	113.7	данные отсутствуют	данные отсутствуют	данные отсутствуют
40	1.1.40	1.1.41	60°48.9'	89.82	данные отсутствуют	данные отсутствуют	данные отсутствуют
41	1.1.41	1.1.42	78°39.7'	265.06	данные отсутствуют	данные отсутствуют	данные отсутствуют
42	1.1.42	1.1.43	63°18.3'	124.21	данные отсутствуют	данные отсутствуют	данные отсутствуют
43	1.1.43	1.1.44	107°49.0'	131.75	данные отсутствуют	данные отсутствуют	данные отсутствуют
44	1.1.44	1.1.45	122°21.7'	65.31	данные отсутствуют	данные отсутствуют	данные отсутствуют
45	1.1.45	1.1.46	111°31.1'	215.93	данные отсутствуют	данные отсутствуют	данные отсутствуют
46	1.1.46	1.1.47	106°44.4'	194.98	данные отсутствуют	данные отсутствуют	данные отсутствуют
47	1.1.47	1.1.48	88°19.5'	65.67	данные отсутствуют	данные отсутствуют	данные отсутствуют
48	1.1.48	1.1.49	97°3.3'	34.28	данные отсутствуют	данные отсутствуют	данные отсутствуют
49	1.1.49	1.1.50	189°36.8'	134.98	данные отсутствуют	данные отсутствуют	данные отсутствуют
50	1.1.50	1.1.51	92°53.6'	106.39	данные отсутствуют	данные отсутствуют	данные отсутствуют
51	1.1.51	1.1.52	56°8.3'	200.33	данные отсутствуют	данные отсутствуют	данные отсутствуют
52	1.1.52	1.1.53	78°54.2'	284.36	данные отсутствуют	данные отсутствуют	данные отсутствуют
53	1.1.53	1.1.54	115°43.9'	264.49	данные отсутствуют	данные отсутствуют	данные отсутствуют
54	1.1.54	1.1.55	162°42.2'	187.72	данные отсутствуют	данные отсутствуют	данные отсутствуют
55	1.1.55	1.1.56	165°20.2'	118.71	данные отсутствуют	данные отсутствуют	данные отсутствуют
56	1.1.56	1.1.57	145°17.9'	16.97	данные отсутствуют	данные отсутствуют	данные отсутствуют
57	1.1.57	1.1.58	162°20.8'	49.56	данные отсутствуют	данные отсутствуют	данные отсутствуют
58	1.1.57	1.1.57			данные отсутствуют	22:43:030001:589	данные отсутствуют
59	1.1.58	1.1.59	86°6.9'	63.47	данные отсутствуют	данные отсутствуют	данные отсутствуют
60	1.1.59	1.1.60	160°54.5'	29.53	данные отсутствуют	данные отсутствуют	данные отсутствуют
61	1.1.60	1.1.61	222°26.6'	50.9	данные отсутствуют	данные отсутствуют	данные отсутствуют
62	1.1.60	1.1.60			данные отсутствуют	22:43:030001:589	данные отсутствуют
63	1.1.61	1.1.62	178°11.9'	34.36	данные отсутствуют	данные отсутствуют	данные отсутствуют
64	1.1.62	1.1.63	135°1.1'	22.76	данные отсутствуют	данные отсутствуют	данные отсутствуют
65	1.1.63	1.1.64	244°25.7'	27.36	данные отсутствуют	данные отсутствуют	данные отсутствуют
66	1.1.64	1.1.65	267°43.4'	351.23	данные отсутствуют	данные отсутствуют	данные отсутствуют
67	1.1.65	1.1.66	235°43.1'	142.88	данные отсутствуют	данные отсутствуют	данные отсутствуют



ДОКУМЕНТ ПОДПИСАН
ЭЛЕКТРОННОЙ ПОДПИСЬЮ

Сертификат: 00BV056B7401CB38D2B3576ACDC8425108

Владелец: ФЕДЕРАЛЬНАЯ СЛУЖБА ГОСУДАРСТВЕННОЙ

РЕГИСТРАЦИИ, КАДАСТРА И КАРТОГРАФИИ

Действителен: с 27.06.2023 по 19.09.2024

полное наименование должности

инициалы, фамилия

Земельный участок

вид объекта недвижимости

Лист № 4 раздела 3.1

Всего листов раздела 3.1: 25

Всего разделов: 7

Всего листов выписки: 97

17.07.2024г. № КУВИ-001/2024-185428757

Кадастровый номер:

22:43:030001:21

1	2	3	4	5	6	7	8
68	1.1.66	1.1.67	183°0.8'	285.88	данные отсутствуют	данные отсутствуют	данные отсутствуют
69	1.1.67	1.1.68	160°58.4'	197.54	данные отсутствуют	данные отсутствуют	данные отсутствуют
70	1.1.68	1.1.69	129°48.4'	58.67	данные отсутствуют	данные отсутствуют	данные отсутствуют
71	1.1.69	1.1.70	204°35.7'	17.95	данные отсутствуют	данные отсутствуют	данные отсутствуют
72	1.1.70	1.1.71	264°49.4'	200.62	данные отсутствуют	данные отсутствуют	данные отсутствуют
73	1.1.71	1.1.72	252°17.3'	147.92	данные отсутствуют	данные отсутствуют	данные отсутствуют
74	1.1.72	1.1.73	250°45.5'	152.72	данные отсутствуют	данные отсутствуют	данные отсутствуют
75	1.1.73	1.1.74	260°33.1'	162.58	данные отсутствуют	данные отсутствуют	данные отсутствуют
76	1.1.74	1.1.75	260°49.6'	105.13	данные отсутствуют	данные отсутствуют	данные отсутствуют
77	1.1.75	1.1.76	274°31.4'	7.73	данные отсутствуют	22:43:000000:471(2)	адрес отсутствует
78	1.1.76	1.1.77	284°31.2'	7.18	данные отсутствуют	22:43:000000:471(2)	адрес отсутствует
79	1.1.77	1.1.78	296°27.3'	9.29	данные отсутствуют	22:43:000000:471(2)	адрес отсутствует
80	1.1.78	1.1.1	302°29.9'	9.86	данные отсутствуют	22:43:000000:471(2)	адрес отсутствует
81	2.1.1	2.1.2	86°58.6'	283.62	данные отсутствуют	данные отсутствуют	данные отсутствуют
82	2.1.2	2.1.3	61°17.6'	113.26	данные отсутствуют	данные отсутствуют	данные отсутствуют
83	2.1.3	2.1.4	75°57.7'	175.54	данные отсутствуют	данные отсутствуют	данные отсутствуют
84	2.1.4	2.1.5	85°8.2'	111.57	данные отсутствуют	данные отсутствуют	данные отсутствуют
85	2.1.5	2.1.6	84°41.2'	102.14	данные отсутствуют	данные отсутствуют	данные отсутствуют
86	2.1.6	2.1.7	107°31.8'	94.26	данные отсутствуют	данные отсутствуют	данные отсутствуют
87	2.1.7	2.1.8	100°37.1'	77.01	данные отсутствуют	данные отсутствуют	данные отсутствуют
88	2.1.8	2.1.9	91°11.5'	113.55	данные отсутствуют	данные отсутствуют	данные отсутствуют
89	2.1.9	2.1.10	75°7.4'	156.63	данные отсутствуют	данные отсутствуют	данные отсутствуют
90	2.1.10	2.1.11	85°16.2'	344.13	данные отсутствуют	данные отсутствуют	данные отсутствуют
91	2.1.11	2.1.12	90°58.6'	108.46	данные отсутствуют	данные отсутствуют	данные отсутствуют
92	2.1.12	2.1.13	204°5.8'	54.52	данные отсутствуют	22:43:030001:1212(3)	Россия, Алтайский край, Солонешенский район, с. Солонешное, ул. Красноармейская, д. 103а, кв. 2
93	2.1.13	2.1.14	194°31.4'	99.21	данные отсутствуют	22:43:030001:1212(3)	Россия, Алтайский край, Солонешенский район, с. Солонешное, ул. Красноармейская, д. 103а, кв. 2
94	2.1.14	2.1.15	179°24.7'	41.9	данные отсутствуют	22:43:030001:1212(3)	Россия, Алтайский край, Солонешенский район, с. Солонешное, ул. Красноармейская, д. 103а, кв. 2



ДОКУМЕНТ ПОДПИСАН
ЭЛЕКТРОННОЙ ПОДПИСЬЮ

Сертификат: 00BV056B7401CB38D2B3576ACDC8425108

Владелец: ФЕДЕРАЛЬНАЯ СЛУЖБА ГОСУДАРСТВЕННОЙ

РЕГИСТРАЦИИ, КАДАСТРА И КАРТОГРАФИИ

Действителен: с 27.06.2023 по 19.09.2024

полное наименование должности

инициалы, фамилия

Земельный участок			
вид объекта недвижимости			
Лист № 5 раздела 3.1	Всего листов раздела 3.1: 25	Всего разделов: 7	Всего листов выписки: 97

17.07.2024г. № КУВИ-001/2024-185428757

Кадастровый номер: 22:43:030001:21

1	2	3	4	5	6	7	8
95	2.1.15	2.1.16	197°53.5'	83.46	данные отсутствуют	22:43:030001:1274(15)	Россия, Алтайский край, Солонешенский район, с. Карпово, ул. Набережная, д. 6
96	2.1.16	2.1.17	278°59.6'	162.37	данные отсутствуют	данные отсутствуют	данные отсутствуют
97	2.1.17	2.1.18	270°19.0'	411.02	данные отсутствуют	данные отсутствуют	данные отсутствуют
98	2.1.18	2.1.19	288°29.6'	68.63	данные отсутствуют	данные отсутствуют	данные отсутствуют
99	2.1.19	2.1.20	264°14.9'	99.08	данные отсутствуют	данные отсутствуют	данные отсутствуют
100	2.1.20	2.1.21	269°29.0'	78.71	данные отсутствуют	данные отсутствуют	данные отсутствуют
101	2.1.21	2.1.22	262°2.4'	102.4	данные отсутствуют	данные отсутствуют	данные отсутствуют
102	2.1.22	2.1.23	245°31.0'	87.28	данные отсутствуют	данные отсутствуют	данные отсутствуют
103	2.1.23	2.1.24	220°5.4'	39.99	данные отсутствуют	22:43:030001:1274(6)	Россия, Алтайский край, Солонешенский район, с. Карпово, ул. Набережная, д. 6
104	2.1.24	2.1.25	257°7.8'	28.6	данные отсутствуют	данные отсутствуют	данные отсутствуют
105	2.1.25	2.1.26	266°18.2'	95.85	данные отсутствуют	данные отсутствуют	данные отсутствуют
106	2.1.26	2.1.1	291°24.8'	463.38	данные отсутствуют	данные отсутствуют	данные отсутствуют
107	3.1.1	3.1.2	92°37.4'	154.05	данные отсутствуют	данные отсутствуют	данные отсутствуют
108	3.1.2	3.1.3	219°31.0'	67.26	данные отсутствуют	данные отсутствуют	данные отсутствуют
109	3.1.3	3.1.4	179°45.1'	473.86	данные отсутствуют	данные отсутствуют	данные отсутствуют
110	3.1.4	3.1.5	193°53.0'	171.12	данные отсутствуют	данные отсутствуют	данные отсутствуют
111	3.1.5	3.1.6	211°4.4'	87.73	данные отсутствуют	данные отсутствуют	данные отсутствуют
112	3.1.6	3.1.7	204°59.1'	100.24	данные отсутствуют	данные отсутствуют	данные отсутствуют
113	3.1.7	3.1.8	188°23.2'	309.56	данные отсутствуют	данные отсутствуют	данные отсутствуют
114	3.1.8	3.1.9	176°34.3'	267.03	данные отсутствуют	данные отсутствуют	данные отсутствуют
115	3.1.9	3.1.10	285°24.3'	89.03	данные отсутствуют	данные отсутствуют	данные отсутствуют
116	3.1.10	3.1.11	12°2.8'	36.8	данные отсутствуют	22:43:030001:1113	630033, Новосибирская обл., г. Новосибирск, пер. 1-й Гэсстроевский, д. 22
117	3.1.11	3.1.12	35°13.1'	29.96	данные отсутствуют	22:43:030001:1113	630033, Новосибирская обл., г. Новосибирск, пер. 1-й Гэсстроевский, д. 22
118	3.1.12	3.1.13	75°9.3'	41.22	данные отсутствуют	22:43:030001:1113	630033, Новосибирская обл., г. Новосибирск, пер. 1-й Гэсстроевский, д. 22
119	3.1.13	3.1.14	4°28.4'	51.55	данные отсутствуют	данные отсутствуют	данные отсутствуют



ДОКУМЕНТ ПОДПИСАН
ЭЛЕКТРОННОЙ ПОДПИСЬЮ

Сертификат: 00BV056B7401CB38D2B3576ACDC8425108

Владелец: ФЕДЕРАЛЬНАЯ СЛУЖБА ГОСУДАРСТВЕННОЙ

РЕГИСТРАЦИИ, КАДАСТРА И КАРТОГРАФИИ

Действителен: с 27.06.2023 по 19.09.2024

полное наименование должности

инициалы, фамилия

Земельный участок

вид объекта недвижимости

Лист № 6 раздела 3.1

Всего листов раздела 3.1: 25

Всего разделов: 7

Всего листов выписки: 97

17.07.2024г. № КУВИ-001/2024-185428757

Кадастровый номер:

22:43:030001:21

1	2	3	4	5	6	7	8
120	3.1.14	3.1.15	310°52.9'	139.72	данные отсутствуют	данные отсутствуют	данные отсутствуют
121	3.1.15	3.1.16	14°39.4'	109.04	данные отсутствуют	данные отсутствуют	данные отсутствуют
122	3.1.16	3.1.17	56°59.1'	56.93	данные отсутствуют	данные отсутствуют	данные отсутствуют
123	3.1.17	3.1.18	24°24.8'	139.75	данные отсутствуют	данные отсутствуют	данные отсутствуют
124	3.1.18	3.1.19	330°57.7'	132.45	данные отсутствуют	данные отсутствуют	данные отсутствуют
125	3.1.19	3.1.20	355°50.4'	62.17	данные отсутствуют	данные отсутствуют	данные отсутствуют
126	3.1.20	3.1.21	318°11.8'	18.39	данные отсутствуют	данные отсутствуют	данные отсутствуют
127	3.1.21	3.1.22	224°39.7'	10.78	данные отсутствуют	данные отсутствуют	данные отсутствуют
128	3.1.22	3.1.23	309°52.9'	41.84	данные отсутствуют	22:43:030001:1113	630033, Новосибирская обл., г. Новосибирск, пер. 1-й Гэсстроевский, д. 22
129	3.1.23	3.1.24	22°2.2'	22.2	данные отсутствуют	22:43:030001:1113	630033, Новосибирская обл., г. Новосибирск, пер. 1-й Гэсстроевский, д. 22
130	3.1.24	3.1.25	82°57.2'	27.88	данные отсутствуют	22:43:030001:1113	630033, Новосибирская обл., г. Новосибирск, пер. 1-й Гэсстроевский, д. 22
131	3.1.25	3.1.26	108°2.5'	88.34	данные отсутствуют	22:43:030001:1113	630033, Новосибирская обл., г. Новосибирск, пер. 1-й Гэсстроевский, д. 22
132	3.1.26	3.1.27	51°34.1'	22.75	данные отсутствуют	22:43:030001:1113	630033, Новосибирская обл., г. Новосибирск, пер. 1-й Гэсстроевский, д. 22
133	3.1.27	3.1.28	1°24.8'	36.91	данные отсутствуют	22:43:030001:1113	630033, Новосибирская обл., г. Новосибирск, пер. 1-й Гэсстроевский, д. 22
134	3.1.28	3.1.29	37°15.4'	35.48	данные отсутствуют	22:43:030001:1113	630033, Новосибирская обл., г. Новосибирск, пер. 1-й Гэсстроевский, д. 22
135	3.1.29	3.1.30	73°19.4'	64.09	данные отсутствуют	22:43:030001:1028	данные отсутствуют
136	3.1.30	3.1.31	358°17.8'	29.59	данные отсутствуют	22:43:030001:1028	данные отсутствуют
137	3.1.31	3.1.32	349°8.0'	11.67	данные отсутствуют	22:43:030001:1028	данные отсутствуют
138	3.1.32	3.1.33	287°37.4'	40.2	данные отсутствуют	22:43:030001:1028	данные отсутствуют
139	3.1.33	3.1.34	349°36.2'	63.84	данные отсутствуют	22:43:030001:1028	данные отсутствуют
140	3.1.34	3.1.35	330°41.8'	28.83	данные отсутствуют	22:43:030001:1028	данные отсутствуют
141	3.1.35	3.1.36	0°14.2'	36.23	данные отсутствуют	данные отсутствуют	данные отсутствуют
142	3.1.36	3.1.37	61°23.2'	79.7	данные отсутствуют	данные отсутствуют	данные отсутствуют
143	3.1.37	3.1.38	35°46.7'	16.06	данные отсутствуют	данные отсутствуют	данные отсутствуют



ДОКУМЕНТ ПОДПИСАН
ЭЛЕКТРОННОЙ ПОДПИСЬЮ

Сертификат: 00BV056B7401CB38D2B3576ACDC8425108

Владелец: ФЕДЕРАЛЬНАЯ СЛУЖБА ГОСУДАРСТВЕННОЙ
РЕГИСТРАЦИИ, КАДАСТРА И КАРТОГРАФИИ
Действителен: с 27.06.2023 по 19.09.2024

полное наименование должности

инициалы, фамилия

Земельный участок

вид объекта недвижимости

Лист № 7 раздела 3.1

Всего листов раздела 3.1: 25

Всего разделов: 7

Всего листов выписки: 97

17.07.2024г. № КУВИ-001/2024-185428757

Кадастровый номер:

22:43:030001:21

1	2	3	4	5	6	7	8
144	3.1.37	3.1.37			данные отсутствуют	22:43:030001:1024	данные отсутствуют
145	3.1.38	3.1.39	16°22.8'	55.82	данные отсутствуют	данные отсутствуют	данные отсутствуют
146	3.1.39	3.1.40	343°23.9'	37.87	данные отсутствуют	данные отсутствуют	данные отсутствуют
147	3.1.39	3.1.39			данные отсутствуют	22:43:030001:1024	данные отсутствуют
148	3.1.40	3.1.41	333°41.8'	35.27	данные отсутствуют	данные отсутствуют	данные отсутствуют
149	3.1.41	3.1.42	310°3.5'	73.81	данные отсутствуют	данные отсутствуют	данные отсутствуют
150	3.1.41	3.1.41			данные отсутствуют	22:43:030001:1024	данные отсутствуют
151	3.1.42	3.1.43	23°46.6'	36.68	данные отсутствуют	22:43:030001:1112	630033, обл. Новосибирская, г. Новосибирск, пер. 1-й Гэстроевский, д. 22
152	3.1.43	3.1.44	2°10.6'	122.39	данные отсутствуют	22:43:030001:1112	630033, обл. Новосибирская, г. Новосибирск, пер. 1-й Гэстроевский, д. 22
153	3.1.44	3.1.1	338°8.5'	84.1	данные отсутствуют	22:43:030001:1112	630033, обл. Новосибирская, г. Новосибирск, пер. 1-й Гэстроевский, д. 22
154	3.2.45	3.2.46	198°4.3'	1	данные отсутствуют	22:43:030001:1233(248)	данные отсутствуют
155	3.2.46	3.2.47	108°4.3'	1	данные отсутствуют	22:43:030001:1233(248)	данные отсутствуют
156	3.2.47	3.2.48	18°4.3'	1	данные отсутствуют	22:43:030001:1233(248)	данные отсутствуют
157	3.2.48	3.2.45	288°4.3'	1	данные отсутствуют	22:43:030001:1233(248)	данные отсутствуют
158	3.3.49	3.3.50	198°4.3'	1	данные отсутствуют	22:43:030001:1233(249)	данные отсутствуют
159	3.3.50	3.3.51	108°4.3'	1	данные отсутствуют	22:43:030001:1233(249)	данные отсутствуют
160	3.3.51	3.3.52	18°4.3'	1	данные отсутствуют	22:43:030001:1233(249)	данные отсутствуют
161	3.3.52	3.3.49	288°4.3'	1	данные отсутствуют	22:43:030001:1233(249)	данные отсутствуют
162	4.1.1	4.1.2	109°56.5'	477.64	данные отсутствуют	данные отсутствуют	данные отсутствуют
163	4.1.2	4.1.3	85°11.4'	26.95	данные отсутствуют	данные отсутствуют	данные отсутствуют
164	4.1.3	4.1.4	248°10.3'	68.39	данные отсутствуют	22:43:030001:1274(9)	Россия, Алтайский край, Солонешенский район, с. Карпово, ул. Набережная, д. 6
165	4.1.4	4.1.5	242°59.3'	50.49	данные отсутствуют	данные отсутствуют	данные отсутствуют
166	4.1.5	4.1.6	213°28.9'	48.98	данные отсутствуют	данные отсутствуют	данные отсутствуют
167	4.1.6	4.1.7	194°18.4'	42.17	данные отсутствуют	данные отсутствуют	данные отсутствуют
168	4.1.7	4.1.8	159°59.8'	40.78	данные отсутствуют	данные отсутствуют	данные отсутствуют
169	4.1.8	4.1.9	119°58.1'	165.32	данные отсутствуют	данные отсутствуют	данные отсутствуют



ДОКУМЕНТ ПОДПИСАН
ЭЛЕКТРОННОЙ ПОДПИСЬЮ

Сертификат: 00BV056B7401CB38D2B3576ACDC8425108

Владелец: ФЕДЕРАЛЬНАЯ СЛУЖБА ГОСУДАРСТВЕННОЙ

РЕГИСТРАЦИИ, КАДАСТРА И КАРТОГРАФИИ

Действителен: с 27.06.2023 по 19.09.2024

полное наименование должности

инициалы, фамилия

Земельный участок

вид объекта недвижимости

Лист № 8 раздела 3.1

Всего листов раздела 3.1: 25

Всего разделов: 7

Всего листов выписки: 97

17.07.2024г. № КУВИ-001/2024-185428757

Кадастровый номер:

22:43:030001:21

1	2	3	4	5	6	7	8
170	4.1.8	4.1.8			данные отсутствуют	22:43:030001:1274(9)	Россия, Алтайский край, Солонешенский район, с. Карпово, ул. Набережная, д. 6
171	4.1.9	4.1.10	166°57.1'	57.27	данные отсутствуют	данные отсутствуют	данные отсутствуют
172	4.1.10	4.1.11	207°59.6'	119.07	данные отсутствуют	данные отсутствуют	данные отсутствуют
173	4.1.10	4.1.10			данные отсутствуют	22:43:030001:1254	данные отсутствуют
174	4.1.11	4.1.12	172°52.5'	92.72	данные отсутствуют	данные отсутствуют	данные отсутствуют
175	4.1.12	4.1.13	126°30.5'	86.53	данные отсутствуют	данные отсутствуют	данные отсутствуют
176	4.1.13	4.1.14	170°53.3'	58.79	данные отсутствуют	данные отсутствуют	данные отсутствуют
177	4.1.13	4.1.13			данные отсутствуют	22:43:030001:1254	данные отсутствуют
178	4.1.14	4.1.15	154°43.6'	70.6	данные отсутствуют	данные отсутствуют	данные отсутствуют
179	4.1.15	4.1.16	105°38.4'	112.58	данные отсутствуют	данные отсутствуют	данные отсутствуют
180	4.1.16	4.1.17	128°39.8'	105.2	данные отсутствуют	данные отсутствуют	данные отсутствуют
181	4.1.17	4.1.18	136°17.3'	66.35	данные отсутствуют	данные отсутствуют	данные отсутствуют
182	4.1.17	4.1.17			данные отсутствуют	22:43:030001:990	данные отсутствуют
183	4.1.18	4.1.19	97°32.4'	34.9	данные отсутствуют	данные отсутствуют	данные отсутствуют
184	4.1.19	4.1.20	170°7.4'	114.26	данные отсутствуют	данные отсутствуют	данные отсутствуют
185	4.1.20	4.1.21	162°9.5'	89.79	данные отсутствуют	22:43:030001:1254	данные отсутствуют
186	4.1.21	4.1.22	149°12.2'	139.02	данные отсутствуют	данные отсутствуют	данные отсутствуют
187	4.1.22	4.1.23	134°42.4'	101.07	данные отсутствуют	данные отсутствуют	данные отсутствуют
188	4.1.23	4.1.24	118°59.5'	70.54	данные отсутствуют	данные отсутствуют	данные отсутствуют
189	4.1.24	4.1.25	124°58.9'	75.35	данные отсутствуют	данные отсутствуют	данные отсутствуют
190	4.1.25	4.1.26	103°0.0'	59.03	данные отсутствуют	22:43:030001:1274(13)	Россия, Алтайский край, Солонешенский район, с. Карпово, ул. Набережная, д. 6
191	4.1.26	4.1.27	102°27.0'	107.24	данные отсутствуют	22:43:030001:1274(13)	Россия, Алтайский край, Солонешенский район, с. Карпово, ул. Набережная, д. 6
192	4.1.27	4.1.28	96°15.2'	298.66	данные отсутствуют	22:43:030001:1274(13)	Россия, Алтайский край, Солонешенский район, с. Карпово, ул. Набережная, д. 6
193	4.1.28	4.1.29	165°29.9'	10.46	данные отсутствуют	данные отсутствуют	данные отсутствуют
194	4.1.29	4.1.30	252°45.1'	194.89	данные отсутствуют	данные отсутствуют	данные отсутствуют
195	4.1.29	4.1.29			данные отсутствуют	22:43:030001:1274(10)	Россия, Алтайский край, Солонешенский район, с. Карпово, ул. Набережная, д. 6



ДОКУМЕНТ ПОДПИСАН
ЭЛЕКТРОННОЙ ПОДПИСЬЮ

Сертификат: 00BV056B7401CB38D2B3576ACDC8425108

Владелец: ФЕДЕРАЛЬНАЯ СЛУЖБА ГОСУДАРСТВЕННОЙ

РЕГИСТРАЦИИ, КАДАСТРА И КАРТОГРАФИИ

Действителен: с 27.06.2023 по 19.09.2024

полное наименование должности

инициалы, фамилия

Земельный участок

вид объекта недвижимости

Лист № 9 раздела 3.1

Всего листов раздела 3.1: 25

Всего разделов: 7

Всего листов выписки: 97

17.07.2024г. № КУВИ-001/2024-185428757

Кадастровый номер:

22:43:030001:21

1	2	3	4	5	6	7	8
196	4.1.30	4.1.31	258°25.6'	89.77	данные отсутствуют	данные отсутствуют	данные отсутствуют
197	4.1.31	4.1.32	247°56.0'	52.57	данные отсутствуют	данные отсутствуют	данные отсутствуют
198	4.1.31	4.1.31			данные отсутствуют	22:43:030001:1274(10)	Россия, Алтайский край, Солонешенский район, с. Карпово, ул. Набережная, д. 6
199	4.1.32	4.1.33	191°48.4'	45.06	данные отсутствуют	данные отсутствуют	данные отсутствуют
200	4.1.33	4.1.34	165°29.7'	39.45	данные отсутствуют	данные отсутствуют	данные отсутствуют
201	4.1.34	4.1.35	131°20.9'	175.39	данные отсутствуют	данные отсутствуют	данные отсутствуют
202	4.1.35	4.1.36	94°45.6'	39.65	данные отсутствуют	данные отсутствуют	данные отсутствуют
203	4.1.36	4.1.37	85°50.8'	72.61	данные отсутствуют	данные отсутствуют	данные отсутствуют
204	4.1.37	4.1.38	115°43.7'	60.65	данные отсутствуют	данные отсутствуют	данные отсутствуют
205	4.1.38	4.1.39	129°58.7'	85.06	данные отсутствуют	данные отсутствуют	данные отсутствуют
206	4.1.39	4.1.40	96°36.8'	74.23	данные отсутствуют	данные отсутствуют	данные отсутствуют
207	4.1.40	4.1.41	149°51.7'	23.6	данные отсутствуют	данные отсутствуют	данные отсутствуют
208	4.1.41	4.1.42	190°43.0'	49.58	данные отсутствуют	данные отсутствуют	данные отсутствуют
209	4.1.42	4.1.43	216°43.1'	51.75	данные отсутствуют	данные отсутствуют	данные отсутствуют
210	4.1.43	4.1.44	205°32.2'	114.55	данные отсутствуют	данные отсутствуют	данные отсутствуют
211	4.1.44	4.1.45	215°31.0'	217.58	данные отсутствуют	данные отсутствуют	данные отсутствуют
212	4.1.45	4.1.46	193°9.1'	72.35	данные отсутствуют	данные отсутствуют	данные отсутствуют
213	4.1.46	4.1.47	180°0.4'	103.36	данные отсутствуют	данные отсутствуют	данные отсутствуют
214	4.1.47	4.1.48	209°3.2'	67.79	данные отсутствуют	данные отсутствуют	данные отсутствуют
215	4.1.48	4.1.49	151°13.5'	91.64	данные отсутствуют	данные отсутствуют	данные отсутствуют
216	4.1.49	4.1.50	118°9.6'	126.95	данные отсутствуют	данные отсутствуют	данные отсутствуют
217	4.1.50	4.1.51	96°49.4'	122.02	данные отсутствуют	данные отсутствуют	данные отсутствуют
218	4.1.51	4.1.52	80°39.7'	97.98	данные отсутствуют	данные отсутствуют	данные отсутствуют
219	4.1.52	4.1.53	95°47.1'	169.04	данные отсутствуют	данные отсутствуют	данные отсутствуют
220	4.1.52	4.1.52			данные отсутствуют	22:43:030001:997	данные отсутствуют
221	4.1.53	4.1.54	110°34.5'	45.47	данные отсутствуют	данные отсутствуют	данные отсутствуют
222	4.1.54	4.1.55	169°41.2'	5.75	данные отсутствуют	данные отсутствуют	данные отсутствуют
223	4.1.54	4.1.54			данные отсутствуют	22:43:030001:997	данные отсутствуют
224	4.1.55	4.1.56	265°54.6'	399.98	данные отсутствуют	данные отсутствуют	данные отсутствуют



ДОКУМЕНТ ПОДПИСАН
ЭЛЕКТРОННОЙ ПОДПИСЬЮ

Сертификат: 00BV056B7401CB38D2B3576ACDC8425108

Владелец: ФЕДЕРАЛЬНАЯ СЛУЖБА ГОСУДАРСТВЕННОЙ

РЕГИСТРАЦИИ, КАДАСТРА И КАРТОГРАФИИ

Действителен: с 27.06.2023 по 19.09.2024

полное наименование должности

инициалы, фамилия

Земельный участок

вид объекта недвижимости

Лист № 10 раздела 3.1

Всего листов раздела 3.1: 25

Всего разделов: 7

Всего листов выписки: 97

17.07.2024г. № КУВИ-001/2024-185428757

Кадастровый номер:

22:43:030001:21

1	2	3	4	5	6	7	8
225	4.1.55	4.1.55			данные отсутствуют	22:43:030001:1263	данные отсутствуют
226	4.1.56	4.1.57	307°26.8`	11.51	данные отсутствуют	22:43:030001:628	данные отсутствуют
227	4.1.57	4.1.58	241°23.4`	100.79	данные отсутствуют	22:43:030001:628	данные отсутствуют
228	4.1.58	4.1.59	131°46.4`	132.4	данные отсутствуют	22:43:030001:628	данные отсутствуют
229	4.1.59	4.1.60	36°15.2`	98.03	данные отсутствуют	22:43:030001:628	данные отсутствуют
230	4.1.60	4.1.61	310°36.1`	67.12	данные отсутствуют	22:43:030001:628	данные отсутствуют
231	4.1.61	4.1.62	86°3.5`	312.86	данные отсутствуют	данные отсутствуют	данные отсутствуют
232	4.1.62	4.1.63	261°41.7`	163.32	данные отсутствуют	данные отсутствуют	данные отсутствуют
233	4.1.62	4.1.62			данные отсутствуют	22:43:030001:1263	данные отсутствуют
234	4.1.63	4.1.64	177°7.9`	27.77	данные отсутствуют	данные отсутствуют	данные отсутствуют
235	4.1.64	4.1.65	214°57.2`	205.25	данные отсутствуют	данные отсутствуют	данные отсутствуют
236	4.1.64	4.1.64			данные отсутствуют	22:43:030001:632	данные отсутствуют
237	4.1.65	4.1.66	132°46.4`	35.87	данные отсутствуют	данные отсутствуют	данные отсутствуют
238	4.1.66	4.1.67	182°51.8`	255.8	данные отсутствуют	данные отсутствуют	данные отсутствуют
239	4.1.67	4.1.68	143°18.4`	115.71	данные отсутствуют	22:43:030001:1263	данные отсутствуют
240	4.1.68	4.1.69	230°20.3`	99.85	данные отсутствуют	данные отсутствуют	данные отсутствуют
241	4.1.69	4.1.70	180°0.0`	29.56	данные отсутствуют	данные отсутствуют	данные отсутствуют
242	4.1.70	4.1.71	127°58.3`	136.69	данные отсутствуют	данные отсутствуют	данные отсутствуют
243	4.1.71	4.1.72	157°26.7`	222.67	данные отсутствуют	данные отсутствуют	данные отсутствуют
244	4.1.72	4.1.73	183°33.1`	84.92	данные отсутствуют	данные отсутствуют	данные отсутствуют
245	4.1.73	4.1.74	129°40.9`	40.12	данные отсутствуют	данные отсутствуют	данные отсутствуют
246	4.1.74	4.1.75	188°21.2`	22.58	данные отсутствуют	данные отсутствуют	данные отсутствуют
247	4.1.74	4.1.74			данные отсутствуют	22:43:030001:1263	данные отсутствуют
248	4.1.75	4.1.76	242°48.4`	133.7	данные отсутствуют	данные отсутствуют	данные отсутствуют
249	4.1.76	4.1.77	302°12.9`	56.69	данные отсутствуют	данные отсутствуют	данные отсутствуют
250	4.1.77	4.1.78	238°34.4`	41.58	данные отсутствуют	данные отсутствуют	данные отсутствуют
251	4.1.78	4.1.79	175°36.5`	42.84	данные отсутствуют	данные отсутствуют	данные отсутствуют
252	4.1.79	4.1.80	246°45.1`	30.6	данные отсутствуют	данные отсутствуют	данные отсутствуют
253	4.1.80	4.1.81	310°20.9`	149.52	данные отсутствуют	22:43:030001:634	данные отсутствуют



ДОКУМЕНТ ПОДПИСАН
ЭЛЕКТРОННОЙ ПОДПИСЬЮ

Сертификат: 00BV056B7401CB38D2B3576ACDC8425108

Владелец: ФЕДЕРАЛЬНАЯ СЛУЖБА ГОСУДАРСТВЕННОЙ

РЕГИСТРАЦИИ, КАДАСТРА И КАРТОГРАФИИ

Действителен: с 27.06.2023 по 19.09.2024

полное наименование должности

инициалы, фамилия

Земельный участок

вид объекта недвижимости

Лист № 11 раздела 3.1

Всего листов раздела 3.1: 25

Всего разделов: 7

Всего листов выписки: 97

17.07.2024г. № КУВИ-001/2024-185428757

Кадастровый номер:

22:43:030001:21

1	2	3	4	5	6	7	8
254	4.1.81	4.1.82	195°52.7`	43.31	данные отсутствуют	22:43:030001:634	данные отсутствуют
255	4.1.82	4.1.83	140°26.8`	118.66	данные отсутствуют	22:43:030001:634	данные отсутствуют
256	4.1.83	4.1.84	56°56.3`	39.41	данные отсутствуют	22:43:030001:634	данные отсутствуют
257	4.1.84	4.1.85	76°52.3`	60.72	данные отсутствуют	данные отсутствуют	данные отсутствуют
258	4.1.85	4.1.86	141°50.8`	58.48	данные отсутствуют	данные отсутствуют	данные отсутствуют
259	4.1.86	4.1.87	156°34.9`	90.93	данные отсутствуют	данные отсутствуют	данные отсутствуют
260	4.1.87	4.1.88	133°50.5`	92.01	данные отсутствуют	данные отсутствуют	данные отсутствуют
261	4.1.88	4.1.89	231°20.5`	46.28	данные отсутствуют	данные отсутствуют	данные отсутствуют
262	4.1.89	4.1.90	154°33.4`	59.66	данные отсутствуют	данные отсутствуют	данные отсутствуют
263	4.1.90	4.1.91	106°19.0`	56.13	данные отсутствуют	данные отсутствуют	данные отсутствуют
264	4.1.91	4.1.92	117°28.1`	55.54	данные отсутствуют	данные отсутствуют	данные отсутствуют
265	4.1.92	4.1.93	122°45.3`	15.64	данные отсутствуют	данные отсутствуют	данные отсутствуют
266	4.1.93	4.1.94	172°44.8`	109.05	данные отсутствуют	данные отсутствуют	данные отсутствуют
267	4.1.93	4.1.93			данные отсутствуют	22:43:030001:1256	данные отсутствуют
268	4.1.94	4.1.95	242°58.6`	145.28	данные отсутствуют	данные отсутствуют	данные отсутствуют
269	4.1.95	4.1.96	254°17.0`	43.67	данные отсутствуют	данные отсутствуют	данные отсутствуют
270	4.1.96	4.1.97	292°8.0`	41.85	данные отсутствуют	данные отсутствуют	данные отсутствуют
271	4.1.97	4.1.98	280°4.7`	60.06	данные отсутствуют	данные отсутствуют	данные отсутствуют
272	4.1.97	4.1.97			данные отсутствуют	22:43:030001:1252(1)	данные отсутствуют
273	4.1.98	4.1.99	229°5.3`	52.16	данные отсутствуют	данные отсутствуют	данные отсутствуют
274	4.1.99	4.1.100	148°44.0`	43.04	данные отсутствуют	данные отсутствуют	данные отсутствуют
275	4.1.100	4.1.101	131°41.4`	134.22	данные отсутствуют	данные отсутствуют	данные отсутствуют
276	4.1.101	4.1.102	176°19.9`	35.63	данные отсутствуют	22:43:030001:1252(1)	данные отсутствуют
277	4.1.102	4.1.103	210°41.1`	45.07	данные отсутствуют	данные отсутствуют	данные отсутствуют
278	4.1.103	4.1.104	246°22.3`	32.13	данные отсутствуют	данные отсутствуют	данные отсутствуют
279	4.1.104	4.1.105	297°59.1`	59.39	данные отсутствуют	данные отсутствуют	данные отсутствуют
280	4.1.104	4.1.104			данные отсутствуют	22:43:030001:1252(1)	данные отсутствуют
281	4.1.105	4.1.106	282°24.1`	64.12	данные отсутствуют	данные отсутствуют	данные отсутствуют
282	4.1.106	4.1.107	189°50.3`	40.26	данные отсутствуют	данные отсутствуют	данные отсутствуют



ДОКУМЕНТ ПОДПИСАН
ЭЛЕКТРОННОЙ ПОДПИСЬЮ

Сертификат: 00BV056B7401CB38D2B3576ACDC8425108

Владелец: ФЕДЕРАЛЬНАЯ СЛУЖБА ГОСУДАРСТВЕННОЙ

РЕГИСТРАЦИИ, КАДАСТРА И КАРТОГРАФИИ

Действителен: с 27.06.2023 по 19.09.2024

полное наименование должности

инициалы, фамилия

Земельный участок

вид объекта недвижимости

Лист № 12 раздела 3.1

Всего листов раздела 3.1: 25

Всего разделов: 7

Всего листов выписки: 97

17.07.2024г. № КУВИ-001/2024-185428757

Кадастровый номер:

22:43:030001:21

1	2	3	4	5	6	7	8
283	4.1.107	4.1.108	143°53.0'	45.06	данные отсутствуют	данные отсутствуют	данные отсутствуют
284	4.1.108	4.1.109	136°44.6'	30.67	данные отсутствуют	данные отсутствуют	данные отсутствуют
285	4.1.109	4.1.110	184°48.3'	70.55	данные отсутствуют	данные отсутствуют	данные отсутствуют
286	4.1.110	4.1.111	292°36.9'	136.06	данные отсутствуют	данные отсутствуют	данные отсутствуют
287	4.1.111	4.1.112	186°50.2'	33.01	данные отсутствуют	данные отсутствуют	данные отсутствуют
288	4.1.112	4.1.113	130°24.0'	69.31	данные отсутствуют	данные отсутствуют	данные отсутствуют
289	4.1.112	4.1.112			данные отсутствуют	22:43:030001:637	данные отсутствуют
290	4.1.113	4.1.114	164°12.1'	108.13	данные отсутствуют	данные отсутствуют	данные отсутствуют
291	4.1.114	4.1.115	106°0.5'	78.61	данные отсутствуют	данные отсутствуют	данные отсутствуют
292	4.1.115	4.1.116	19°11.6'	67.52	данные отсутствуют	данные отсутствуют	данные отсутствуют
293	4.1.116	4.1.117	90°55.9'	60.33	данные отсутствуют	данные отсутствуют	данные отсутствуют
294	4.1.117	4.1.118	99°8.5'	76.8	данные отсутствуют	данные отсутствуют	данные отсутствуют
295	4.1.117	4.1.117			данные отсутствуют	22:43:030001:1252(1)	данные отсутствуют
296	4.1.118	4.1.119	256°26.3'	58.81	данные отсутствуют	данные отсутствуют	данные отсутствуют
297	4.1.119	4.1.120	141°2.7'	79.43	данные отсутствуют	данные отсутствуют	данные отсутствуют
298	4.1.120	4.1.121	74°27.2'	36.83	данные отсутствуют	данные отсутствуют	данные отсутствуют
299	4.1.121	4.1.122	110°59.1'	42.22	данные отсутствуют	данные отсутствуют	данные отсутствуют
300	4.1.121	4.1.121			данные отсутствуют	22:43:030001:640	данные отсутствуют
301	4.1.122	4.1.123	66°20.4'	74.93	данные отсутствуют	данные отсутствуют	данные отсутствуют
302	4.1.123	4.1.124	133°29.5'	96.7	данные отсутствуют	22:43:030001:640	данные отсутствуют
303	4.1.124	4.1.125	158°12.0'	75.91	данные отсутствуют	данные отсутствуют	данные отсутствуют
304	4.1.125	4.1.126	170°58.0'	50.12	данные отсутствуют	данные отсутствуют	данные отсутствуют
305	4.1.126	4.1.127	133°12.3'	58.91	данные отсутствуют	22:43:030001:640	данные отсутствуют
306	4.1.127	4.1.128	32°58.1'	35.65	данные отсутствуют	данные отсутствуют	данные отсутствуют
307	4.1.128	4.1.129	168°55.9'	123.18	данные отсутствуют	данные отсутствуют	данные отсутствуют
308	4.1.129	4.1.130	188°19.9'	185.92	данные отсутствуют	данные отсутствуют	данные отсутствуют
309	4.1.130	4.1.131	106°47.3'	43.24	данные отсутствуют	данные отсутствуют	данные отсутствуют
310	4.1.131	4.1.132	31°33.7'	53.97	данные отсутствуют	данные отсутствуют	данные отсутствуют
311	4.1.132	4.1.133	4°7.7'	63.9	данные отсутствуют	данные отсутствуют	данные отсутствуют



ДОКУМЕНТ ПОДПИСАН
ЭЛЕКТРОННОЙ ПОДПИСЬЮ

Сертификат: 00BV056B7401CB38D2B3576ACDC8425108

Владелец: ФЕДЕРАЛЬНАЯ СЛУЖБА ГОСУДАРСТВЕННОЙ

РЕГИСТРАЦИИ, КАДАСТРА И КАРТОГРАФИИ

Действителен: с 27.06.2023 по 19.09.2024

полное наименование должности

инициалы, фамилия

Земельный участок

вид объекта недвижимости

Лист № 13 раздела 3.1

Всего листов раздела 3.1: 25

Всего разделов: 7

Всего листов выписки: 97

17.07.2024г. № КУВИ-001/2024-185428757

Кадастровый номер:

22:43:030001:21

1	2	3	4	5	6	7	8
312	4.1.133	4.1.134	125°55.8'	55.98	данные отсутствуют	22:43:030001:1160	данные отсутствуют
313	4.1.134	4.1.135	145°12.6'	75.99	данные отсутствуют	22:43:030001:1160	данные отсутствуют
314	4.1.135	4.1.136	184°5.0'	27.67	данные отсутствуют	22:43:030001:1160	данные отсутствуют
315	4.1.136	4.1.137	205°47.3'	64.94	данные отсутствуют	22:43:030001:1160	данные отсутствуют
316	4.1.137	4.1.138	130°16.7'	62.01	данные отсутствуют	22:43:030001:1160	данные отсутствуют
317	4.1.138	4.1.139	199°28.5'	11.85	данные отсутствуют	22:43:030001:1160	данные отсутствуют
318	4.1.139	4.1.140	271°52.7'	80.19	данные отсутствуют	22:43:030001:1160	данные отсутствуют
319	4.1.140	4.1.141	228°52.5'	116.88	данные отсутствуют	22:43:030001:1160	данные отсутствуют
320	4.1.141	4.1.142	348°54.8'	289.03	данные отсутствуют	данные отсутствуют	данные отсутствуют
321	4.1.142	4.1.143	250°41.5'	577.2	данные отсутствуют	данные отсутствуют	данные отсутствуют
322	4.1.143	4.1.144	317°0.2'	212.01	данные отсутствуют	данные отсутствуют	данные отсутствуют
323	4.1.144	4.1.145	332°1.0'	53.09	данные отсутствуют	данные отсутствуют	данные отсутствуют
324	4.1.145	4.1.146	330°52.7'	111.83	данные отсутствуют	данные отсутствуют	данные отсутствуют
325	4.1.146	4.1.147	318°41.2'	28.81	данные отсутствуют	данные отсутствуют	данные отсутствуют
326	4.1.147	4.1.148	278°6.1'	57.33	данные отсутствуют	данные отсутствуют	данные отсутствуют
327	4.1.148	4.1.149	332°16.5'	35.79	данные отсутствуют	данные отсутствуют	данные отсутствуют
328	4.1.149	4.1.150	357°29.6'	80.48	данные отсутствуют	данные отсутствуют	данные отсутствуют
329	4.1.150	4.1.151	311°8.5'	58	данные отсутствуют	данные отсутствуют	данные отсутствуют
330	4.1.151	4.1.152	13°47.2'	62.11	данные отсутствуют	данные отсутствуют	данные отсутствуют
331	4.1.152	4.1.153	88°39.2'	12.76	данные отсутствуют	данные отсутствуют	данные отсутствуют
332	4.1.153	4.1.154	0°45.1'	14.48	данные отсутствуют	данные отсутствуют	данные отсутствуют
333	4.1.154	4.1.155	93°7.6'	46.38	данные отсутствуют	данные отсутствуют	данные отсутствуют
334	4.1.155	4.1.156	316°22.2'	33.13	данные отсутствуют	данные отсутствуют	данные отсутствуют
335	4.1.156	4.1.157	308°27.1'	79.42	данные отсутствуют	данные отсутствуют	данные отсутствуют
336	4.1.157	4.1.158	0°0.0'	40.48	данные отсутствуют	данные отсутствуют	данные отсутствуют
337	4.1.158	4.1.159	303°25.3'	33.68	данные отсутствуют	данные отсутствуют	данные отсутствуют
338	4.1.159	4.1.160	35°48.6'	42.28	данные отсутствуют	данные отсутствуют	данные отсутствуют
339	4.1.160	4.1.161	359°26.8'	59.03	данные отсутствуют	данные отсутствуют	данные отсутствуют
340	4.1.161	4.1.162	19°7.3'	44.63	данные отсутствуют	данные отсутствуют	данные отсутствуют



ДОКУМЕНТ ПОДПИСАН
ЭЛЕКТРОННОЙ ПОДПИСЬЮ

Сертификат: 00BV056B7401CB38D2B3576ACDC8425108

Владелец: ФЕДЕРАЛЬНАЯ СЛУЖБА ГОСУДАРСТВЕННОЙ

РЕГИСТРАЦИИ, КАДАСТРА И КАРТОГРАФИИ

Действителен: с 27.06.2023 по 19.09.2024

полное наименование должности

инициалы, фамилия

Земельный участок

вид объекта недвижимости

Лист № 14 раздела 3.1

Всего листов раздела 3.1: 25

Всего разделов: 7

Всего листов выписки: 97

17.07.2024г. № КУВИ-001/2024-185428757

Кадастровый номер:

22:43:030001:21

1	2	3	4	5	6	7	8
341	4.1.162	4.1.163	343°35.2`	75.59	данные отсутствуют	данные отсутствуют	данные отсутствуют
342	4.1.163	4.1.164	298°0.4`	80.22	данные отсутствуют	данные отсутствуют	данные отсутствуют
343	4.1.164	4.1.165	348°10.9`	98.24	данные отсутствуют	данные отсутствуют	данные отсутствуют
344	4.1.165	4.1.166	249°55.0`	42.63	данные отсутствуют	данные отсутствуют	данные отсутствуют
345	4.1.166	4.1.167	316°53.9`	21.76	данные отсутствуют	данные отсутствуют	данные отсутствуют
346	4.1.167	4.1.168	40°20.6`	38.93	данные отсутствуют	данные отсутствуют	данные отсутствуют
347	4.1.168	4.1.169	7°0.5`	99.91	данные отсутствуют	данные отсутствуют	данные отсутствуют
348	4.1.169	4.1.170	146°17.7`	10.65	данные отсутствуют	данные отсутствуют	данные отсутствуют
349	4.1.170	4.1.171	159°8.9`	157.11	данные отсутствуют	данные отсутствуют	данные отсутствуют
350	4.1.171	4.1.172	142°54.8`	76.42	данные отсутствуют	данные отсутствуют	данные отсутствуют
351	4.1.172	4.1.173	54°41.1`	5.09	данные отсутствуют	данные отсутствуют	данные отсутствуют
352	4.1.173	4.1.174	322°52.6`	73.63	данные отсутствуют	данные отсутствуют	данные отсутствуют
353	4.1.174	4.1.175	338°54.6`	159.13	данные отсутствуют	данные отсутствуют	данные отсутствуют
354	4.1.175	4.1.176	326°24.8`	144.05	данные отсутствуют	данные отсутствуют	данные отсутствуют
355	4.1.176	4.1.177	316°12.0`	234.92	данные отсутствуют	данные отсутствуют	данные отсутствуют
356	4.1.177	4.1.178	309°43.9`	188.49	данные отсутствуют	данные отсутствуют	данные отсутствуют
357	4.1.178	4.1.179	304°12.1`	134.07	данные отсутствуют	данные отсутствуют	данные отсутствуют
358	4.1.179	4.1.180	321°33.4`	137.16	данные отсутствуют	данные отсутствуют	данные отсутствуют
359	4.1.180	4.1.181	329°29.9`	110.96	данные отсутствуют	данные отсутствуют	данные отсутствуют
360	4.1.181	4.1.182	337°38.9`	289.99	данные отсутствуют	данные отсутствуют	данные отсутствуют
361	4.1.182	4.1.183	345°30.0`	215.67	данные отсутствуют	данные отсутствуют	данные отсутствуют
362	4.1.183	4.1.184	356°37.1`	280.69	данные отсутствуют	данные отсутствуют	данные отсутствуют
363	4.1.184	4.1.185	8°21.2`	308.07	данные отсутствуют	данные отсутствуют	данные отсутствуют
364	4.1.185	4.1.186	25°8.6`	99.88	данные отсутствуют	данные отсутствуют	данные отсутствуют
365	4.1.186	4.1.187	30°59.6`	87.7	данные отсутствуют	данные отсутствуют	данные отсутствуют
366	4.1.187	4.1.188	13°49.4`	172.76	данные отсутствуют	данные отсутствуют	данные отсутствуют
367	4.1.188	4.1.189	359°46.0`	472.8	данные отсутствуют	данные отсутствуют	данные отсутствуют
368	4.1.189	4.1.190	40°4.0`	74.01	данные отсутствуют	данные отсутствуют	данные отсутствуют
369	4.1.190	4.1.191	272°24.0`	6.69	данные отсутствуют	данные отсутствуют	данные отсутствуют



ДОКУМЕНТ ПОДПИСАН
ЭЛЕКТРОННОЙ ПОДПИСЬЮ

Сертификат: 00BV056B7401CB38D2B3576ACDC8425108

Владелец: ФЕДЕРАЛЬНАЯ СЛУЖБА ГОСУДАРСТВЕННОЙ

РЕГИСТРАЦИИ, КАДАСТРА И КАРТОГРАФИИ

Действителен: с 27.06.2023 по 19.09.2024

полное наименование должности

инициалы, фамилия

Земельный участок

вид объекта недвижимости

Лист № 15 раздела 3.1

Всего листов раздела 3.1: 25

Всего разделов: 7

Всего листов выписки: 97

17.07.2024г. № КУВИ-001/2024-185428757

Кадастровый номер:

22:43:030001:21

1	2	3	4	5	6	7	8
370	4.1.191	4.1.192	272°56.2'	158.53	данные отсутствуют	данные отсутствуют	данные отсутствуют
371	4.1.192	4.1.193	347°9.4'	118.77	данные отсутствуют	22:43:030001:1112	630033, обл. Новосибирская, г. Новосибирск, пер. 1-й Гэсстроевский, д. 22
372	4.1.193	4.1.194	5°9.8'	100.01	данные отсутствуют	22:43:030001:1112	630033, обл. Новосибирская, г. Новосибирск, пер. 1-й Гэсстроевский, д. 22
373	4.1.194	4.1.195	52°48.9'	21.84	данные отсутствуют	22:43:030001:1112	630033, обл. Новосибирская, г. Новосибирск, пер. 1-й Гэсстроевский, д. 22
374	4.1.195	4.1.196	1°34.1'	87.63	данные отсутствуют	22:43:030001:1112	630033, обл. Новосибирская, г. Новосибирск, пер. 1-й Гэсстроевский, д. 22
375	4.1.196	4.1.197	299°4.1'	49.15	данные отсутствуют	22:43:030001:1112	630033, обл. Новосибирская, г. Новосибирск, пер. 1-й Гэсстроевский, д. 22
376	4.1.197	4.1.198	344°28.0'	258.56	данные отсутствуют	22:43:030001:1112	630033, обл. Новосибирская, г. Новосибирск, пер. 1-й Гэсстроевский, д. 22
377	4.1.198	4.1.199	278°23.0'	57.62	данные отсутствуют	22:43:030001:1112	630033, обл. Новосибирская, г. Новосибирск, пер. 1-й Гэсстроевский, д. 22
378	4.1.199	4.1.200	7°30.7'	22.03	данные отсутствуют	22:43:030001:1112	630033, обл. Новосибирская, г. Новосибирск, пер. 1-й Гэсстроевский, д. 22
379	4.1.200	4.1.201	78°18.2'	31.37	данные отсутствуют	22:43:030001:1112	630033, обл. Новосибирская, г. Новосибирск, пер. 1-й Гэсстроевский, д. 22
380	4.1.201	4.1.202	43°37.0'	66.8	данные отсутствуют	22:43:030001:1112	630033, обл. Новосибирская, г. Новосибирск, пер. 1-й Гэсстроевский, д. 22
381	4.1.202	4.1.203	1°47.4'	30.73	данные отсутствуют	22:43:030001:1112	630033, обл. Новосибирская, г. Новосибирск, пер. 1-й Гэсстроевский, д. 22
382	4.1.203	4.1.204	284°52.6'	31.79	данные отсутствуют	22:43:030001:1112	630033, обл. Новосибирская, г. Новосибирск, пер. 1-й Гэсстроевский, д. 22
383	4.1.204	4.1.205	19°48.5'	77.55	данные отсутствуют	22:43:030001:1112	630033, обл. Новосибирская, г. Новосибирск, пер. 1-й Гэсстроевский, д. 22
384	4.1.205	4.1.206	279°50.5'	59.68	данные отсутствуют	22:43:030001:1112	630033, обл. Новосибирская, г. Новосибирск, пер. 1-й Гэсстроевский, д. 22
385	4.1.206	4.1.207	327°51.9'	28.2	данные отсутствуют	22:43:030001:1112	630033, обл. Новосибирская, г. Новосибирск, пер. 1-й Гэсстроевский, д. 22
386	4.1.207	4.1.208	25°49.3'	45.46	данные отсутствуют	22:43:030001:1112	630033, обл. Новосибирская, г. Новосибирск, пер. 1-й Гэсстроевский, д. 22



ДОКУМЕНТ ПОДПИСАН
ЭЛЕКТРОННОЙ ПОДПИСЬЮ

Сертификат: 00BV056B7401CB38D2B3576ACDC8425108

Владелец: ФЕДЕРАЛЬНАЯ СЛУЖБА ГОСУДАРСТВЕННОЙ

РЕГИСТРАЦИИ, КАДАСТРА И КАРТОГРАФИИ

Действителен: с 27.06.2023 по 19.09.2024

полное наименование должности

инициалы, фамилия

Земельный участок			
вид объекта недвижимости			
Лист № 16 раздела 3.1	Всего листов раздела 3.1: 25	Всего разделов: 7	Всего листов выписки: 97

17.07.2024г. № КУВИ-001/2024-185428757

Кадастровый номер: 22:43:030001:21

1	2	3	4	5	6	7	8
387	4.1.208	4.1.209	314°23.9'	48.54	данные отсутствуют	22:43:030001:1112	630033, обл. Новосибирская, г. Новосибирск, пер. 1-й Гэсстроевский, д. 22
388	4.1.209	4.1.210	42°48.5'	51.03	данные отсутствуют	данные отсутствуют	данные отсутствуют
389	4.1.210	4.1.211	287°8.3'	55.38	данные отсутствуют	данные отсутствуют	данные отсутствуют
390	4.1.211	4.1.212	31°54.9'	64.46	данные отсутствуют	данные отсутствуют	данные отсутствуют
391	4.1.211	4.1.211			данные отсутствуют	22:43:030001:1112	630033, обл. Новосибирская, г. Новосибирск, пер. 1-й Гэсстроевский, д. 22
392	4.1.212	4.1.213	263°47.8'	44.42	данные отсутствуют	данные отсутствуют	данные отсутствуют
393	4.1.213	4.1.214	350°40.1'	25.9	данные отсутствуют	22:43:030001:1112	630033, обл. Новосибирская, г. Новосибирск, пер. 1-й Гэсстроевский, д. 22
394	4.1.214	4.1.215	70°9.2'	107.8	данные отсутствуют	22:43:030001:1112	630033, обл. Новосибирская, г. Новосибирск, пер. 1-й Гэсстроевский, д. 22
395	4.1.215	4.1.216	16°59.5'	22.59	данные отсутствуют	22:43:030001:1112	630033, обл. Новосибирская, г. Новосибирск, пер. 1-й Гэсстроевский, д. 22
396	4.1.216	4.1.217	273°59.5'	25.86	данные отсутствуют	22:43:030001:1112	630033, обл. Новосибирская, г. Новосибирск, пер. 1-й Гэсстроевский, д. 22
397	4.1.217	4.1.218	323°40.0'	23.09	данные отсутствуют	22:43:030001:1112	630033, обл. Новосибирская, г. Новосибирск, пер. 1-й Гэсстроевский, д. 22
398	4.1.218	4.1.219	1°7.6'	35.61	данные отсутствуют	22:43:030001:1112	630033, обл. Новосибирская, г. Новосибирск, пер. 1-й Гэсстроевский, д. 22
399	4.1.219	4.1.220	37°25.0'	60.33	данные отсутствуют	22:43:030001:1112	630033, обл. Новосибирская, г. Новосибирск, пер. 1-й Гэсстроевский, д. 22
400	4.1.220	4.1.221	293°57.2'	47.1	данные отсутствуют	22:43:030001:1112	630033, обл. Новосибирская, г. Новосибирск, пер. 1-й Гэсстроевский, д. 22
401	4.1.221	4.1.222	47°53.0'	47.24	данные отсутствуют	22:43:030001:1112	630033, обл. Новосибирская, г. Новосибирск, пер. 1-й Гэсстроевский, д. 22
402	4.1.222	4.1.223	2°29.4'	22.1	данные отсутствуют	22:43:030001:1112	630033, обл. Новосибирская, г. Новосибирск, пер. 1-й Гэсстроевский, д. 22
403	4.1.223	4.1.224	297°24.5'	43.8	данные отсутствуют	22:43:030001:1112	630033, обл. Новосибирская, г. Новосибирск, пер. 1-й Гэсстроевский, д. 22
404	4.1.224	4.1.225	13°51.7'	57.43	данные отсутствуют	22:43:030001:1112	630033, обл. Новосибирская, г. Новосибирск, пер. 1-й Гэсстроевский, д. 22



ДОКУМЕНТ ПОДПИСАН
ЭЛЕКТРОННОЙ ПОДПИСЬЮ

Сертификат: 00BV056B7401CB38D2B3576ACDC8425108

Владелец: ФЕДЕРАЛЬНАЯ СЛУЖБА ГОСУДАРСТВЕННОЙ

РЕГИСТРАЦИИ, КАДАСТРА И КАРТОГРАФИИ

Действителен: с 27.06.2023 по 19.09.2024

полное наименование должности

инициалы, фамилия

Земельный участок			
вид объекта недвижимости			
Лист № 17 раздела 3.1	Всего листов раздела 3.1: 25	Всего разделов: 7	Всего листов выписки: 97

17.07.2024г. № КУВИ-001/2024-185428757

Кадастровый номер: 22:43:030001:21

1	2	3	4	5	6	7	8
405	4.1.225	4.1.226	301°17.2`	73.02	данные отсутствуют	22:43:030001:1112	630033, обл. Новосибирская, г. Новосибирск, пер. 1-й Гэсстроевский, д. 22
406	4.1.226	4.1.227	333°26.1`	28.98	данные отсутствуют	22:43:030001:1112	630033, обл. Новосибирская, г. Новосибирск, пер. 1-й Гэсстроевский, д. 22
407	4.1.227	4.1.228	87°43.9`	48.52	данные отсутствуют	22:43:030001:1112	630033, обл. Новосибирская, г. Новосибирск, пер. 1-й Гэсстроевский, д. 22
408	4.1.228	4.1.229	5°4.8`	21.69	данные отсутствуют	22:43:030001:1112	630033, обл. Новосибирская, г. Новосибирск, пер. 1-й Гэсстроевский, д. 22
409	4.1.229	4.1.230	293°57.7`	61.46	данные отсутствуют	22:43:030001:1112	630033, обл. Новосибирская, г. Новосибирск, пер. 1-й Гэсстроевский, д. 22
410	4.1.230	4.1.231	323°14.2`	52.13	данные отсутствуют	22:43:030001:1112	630033, обл. Новосибирская, г. Новосибирск, пер. 1-й Гэсстроевский, д. 22
411	4.1.231	4.1.232	358°27.1`	17.77	данные отсутствуют	22:43:030001:1112	630033, обл. Новосибирская, г. Новосибирск, пер. 1-й Гэсстроевский, д. 22
412	4.1.232	4.1.233	36°3.1`	60.05	данные отсутствуют	данные отсутствуют	данные отсутствуют
413	4.1.233	4.1.234	281°47.7`	57.19	данные отсутствуют	данные отсутствуют	данные отсутствуют
414	4.1.234	4.1.235	359°42.5`	94.56	данные отсутствуют	данные отсутствуют	данные отсутствуют
415	4.1.234	4.1.234			данные отсутствуют	22:43:030001:1112	630033, обл. Новосибирская, г. Новосибирск, пер. 1-й Гэсстроевский, д. 22
416	4.1.235	4.1.236	245°34.3`	47.97	данные отсутствуют	данные отсутствуют	данные отсутствуют
417	4.1.236	4.1.237	320°16.3`	95.27	данные отсутствуют	данные отсутствуют	данные отсутствуют
418	4.1.236	4.1.236			данные отсутствуют	22:43:030001:1112	630033, обл. Новосибирская, г. Новосибирск, пер. 1-й Гэсстроевский, д. 22
419	4.1.237	4.1.238	4°46.8`	31.08	данные отсутствуют	22:43:030001:1274(8)	Россия, Алтайский край, Солонешенский район, с. Карпово, ул. Набережная, д. 6
420	4.1.238	4.1.239	55°27.2`	28.92	данные отсутствуют	22:43:030001:1274(8)	Россия, Алтайский край, Солонешенский район, с. Карпово, ул. Набережная, д. 6
421	4.1.239	4.1.240	356°24.2`	21.68	данные отсутствуют	22:43:030001:1274(8)	Россия, Алтайский край, Солонешенский район, с. Карпово, ул. Набережная, д. 6
422	4.1.240	4.1.241	289°5.7`	57.1	данные отсутствуют	22:43:030001:1274(8)	Россия, Алтайский край, Солонешенский район, с. Карпово, ул. Набережная, д. 6
423	4.1.241	4.1.1	90°0.0`	80.06	данные отсутствуют	данные отсутствуют	данные отсутствуют



ДОКУМЕНТ ПОДПИСАН
ЭЛЕКТРОННОЙ ПОДПИСЬЮ

Сертификат: 00BV056B7401CB38D2B3576ACDC8425108

Владелец: ФЕДЕРАЛЬНАЯ СЛУЖБА ГОСУДАРСТВЕННОЙ

РЕГИСТРАЦИИ, КАДАСТРА И КАРТОГРАФИИ

Действителен: с 27.06.2023 по 19.09.2024

полное наименование должности

инициалы, фамилия

Земельный участок

вид объекта недвижимости

Лист № 18 раздела 3.1

Всего листов раздела 3.1: 25

Всего разделов: 7

Всего листов выписки: 97

17.07.2024г. № КУВИ-001/2024-185428757

Кадастровый номер:

22:43:030001:21

1	2	3	4	5	6	7	8
424	4.2.242	4.2.243	193°30.1`	30.45	данные отсутствуют	22:43:030001:623	данные отсутствуют
425	4.2.243	4.2.244	132°12.4`	68.77	данные отсутствуют	22:43:030001:623	данные отсутствуют
426	4.2.244	4.2.245	61°49.5`	75.27	данные отсутствуют	22:43:030001:623	данные отсутствуют
427	4.2.245	4.2.246	287°31.1`	47.21	данные отсутствуют	22:43:030001:623	данные отсутствуют
428	4.2.246	4.2.247	324°41.2`	34.84	данные отсутствуют	22:43:030001:623	данные отсутствуют
429	4.2.247	4.2.248	239°56.1`	26.01	данные отсутствуют	22:43:030001:623	данные отсутствуют
430	4.2.248	4.2.242	295°20.5`	24.91	данные отсутствуют	22:43:030001:623	данные отсутствуют
431	4.3.249	4.3.250	204°50.8`	70.49	данные отсутствуют	22:43:030001:624	данные отсутствуют
432	4.3.250	4.3.251	223°40.4`	72.06	данные отсутствуют	22:43:030001:624	данные отсутствуют
433	4.3.251	4.3.252	143°6.7`	35.53	данные отсутствуют	22:43:030001:624	данные отсутствуют
434	4.3.252	4.3.253	81°38.3`	81.43	данные отсутствуют	22:43:030001:624	данные отсутствуют
435	4.3.253	4.3.254	321°32.2`	51.43	данные отсутствуют	22:43:030001:624	данные отсутствуют
436	4.3.254	4.3.255	34°52.9`	47.65	данные отсутствуют	22:43:030001:624	данные отсутствуют
437	4.3.255	4.3.249	341°33.9`	56.19	данные отсутствуют	22:43:030001:624	данные отсутствуют
438	4.4.256	4.4.257	191°18.4`	72.48	данные отсутствуют	22:43:030001:625	данные отсутствуют
439	4.4.257	4.4.258	136°18.1`	73.73	данные отсутствуют	22:43:030001:625	данные отсутствуют
440	4.4.258	4.4.259	52°7.7`	13.5	данные отсутствуют	22:43:030001:625	данные отсутствуют
441	4.4.259	4.4.260	106°49.3`	53.22	данные отсутствуют	22:43:030001:625	данные отсутствуют
442	4.4.260	4.4.261	42°43.1`	20.96	данные отсутствуют	22:43:030001:625	данные отсутствуют
443	4.4.261	4.4.262	307°8.6`	98.09	данные отсутствуют	22:43:030001:625	данные отсутствуют
444	4.4.262	4.4.256	328°51.4`	66.44	данные отсутствуют	22:43:030001:625	данные отсутствуют
445	4.5.263	4.5.264	154°3.2`	97.48	данные отсутствуют	22:43:030001:626	данные отсутствуют
446	4.5.264	4.5.265	86°16.3`	54.61	данные отсутствуют	22:43:030001:626	данные отсутствуют
447	4.5.265	4.5.266	344°44.8`	81.03	данные отсутствуют	22:43:030001:626	данные отсутствуют
448	4.5.266	4.5.267	36°52.0`	47.39	данные отсутствуют	22:43:030001:626	данные отсутствуют
449	4.5.267	4.5.268	323°7.4`	35.53	данные отсутствуют	22:43:030001:626	данные отсутствуют
450	4.5.268	4.5.263	233°55.7`	102.6	данные отсутствуют	22:43:030001:626	данные отсутствуют
451	4.6.269	4.6.270	112°37.2`	30.81	данные отсутствуют	22:43:030001:631	данные отсутствуют
452	4.6.270	4.6.271	77°54.1`	33.92	данные отсутствуют	22:43:030001:631	данные отсутствуют



ДОКУМЕНТ ПОДПИСАН
ЭЛЕКТРОННОЙ ПОДПИСЬЮ

Сертификат: 00BV056B7401CB38D2B3576ACDC8425108

Владелец: ФЕДЕРАЛЬНАЯ СЛУЖБА ГОСУДАРСТВЕННОЙ

РЕГИСТРАЦИИ, КАДАСТРА И КАРТОГРАФИИ

Действителен: с 27.06.2023 по 19.09.2024

полное наименование должности

инициалы, фамилия

Земельный участок

вид объекта недвижимости

Лист № 19 раздела 3.1

Всего листов раздела 3.1: 25

Всего разделов: 7

Всего листов выписки: 97

17.07.2024г. № КУВИ-001/2024-185428757

Кадастровый номер:

22:43:030001:21

1	2	3	4	5	6	7	8
453	4.6.271	4.6.272	111°35.5'	122.31	данные отсутствуют	22:43:030001:631	данные отсутствуют
454	4.6.272	4.6.273	75°23.5'	28.15	данные отсутствуют	22:43:030001:631	данные отсутствуют
455	4.6.273	4.6.274	335°5.8'	36.57	данные отсутствуют	22:43:030001:631	данные отсутствуют
456	4.6.274	4.6.275	281°28.9'	77.37	данные отсутствуют	22:43:030001:631	данные отсутствуют
457	4.6.275	4.6.276	333°26.6'	31.78	данные отсутствуют	22:43:030001:631	данные отсутствуют
458	4.6.276	4.6.277	281°58.3'	39.97	данные отсутствуют	22:43:030001:631	данные отсутствуют
459	4.6.277	4.6.269	233°42.1'	72.03	данные отсутствуют	22:43:030001:631	данные отсутствуют
460	4.7.278	4.7.279	151°56.0'	20.13	данные отсутствуют	22:43:030001:638	данные отсутствуют
461	4.7.279	4.7.280	86°12.1'	35.62	данные отсутствуют	22:43:030001:638	данные отсутствуют
462	4.7.280	4.7.281	130°51.8'	81.47	данные отсутствуют	22:43:030001:638	данные отсутствуют
463	4.7.281	4.7.282	87°30.8'	81.82	данные отсутствуют	22:43:030001:638	данные отсутствуют
464	4.7.282	4.7.283	342°0.5'	95.9	данные отсутствуют	22:43:030001:638	данные отсутствуют
465	4.7.283	4.7.278	260°40.6'	160.86	данные отсутствуют	22:43:030001:638	данные отсутствуют
466	4.8.284	4.8.285	110°33.5'	50.6	данные отсутствуют	22:43:030001:639	данные отсутствуют
467	4.8.285	4.8.286	170°32.0'	43.23	данные отсутствуют	22:43:030001:639	данные отсутствуют
468	4.8.286	4.8.287	251°59.6'	49.82	данные отсутствуют	22:43:030001:639	данные отсутствуют
469	4.8.287	4.8.288	281°0.0'	43.45	данные отсутствуют	22:43:030001:639	данные отсутствуют
470	4.8.288	4.8.289	215°33.2'	20.38	данные отсутствуют	22:43:030001:639	данные отсутствуют
471	4.8.289	4.8.290	113°58.1'	58.34	данные отсутствуют	22:43:030001:639	данные отсутствуют
472	4.8.290	4.8.291	76°45.4'	62.07	данные отсутствуют	22:43:030001:639	данные отсутствуют
473	4.8.291	4.8.292	134°59.4'	41.88	данные отсутствуют	22:43:030001:639	данные отсутствуют
474	4.8.292	4.8.293	85°29.4'	45.15	данные отсутствуют	22:43:030001:639	данные отсутствуют
475	4.8.293	4.8.294	337°45.2'	56.31	данные отсутствуют	22:43:030001:639	данные отсутствуют
476	4.8.294	4.8.295	84°55.1'	53.52	данные отсутствуют	22:43:030001:639	данные отсутствуют
477	4.8.295	4.8.296	12°32.0'	32.76	данные отсутствуют	22:43:030001:639	данные отсутствуют
478	4.8.296	4.8.297	287°48.9'	174.21	данные отсутствуют	22:43:030001:639	данные отсутствуют
479	4.8.297	4.8.284	212°16.5'	26.61	данные отсутствуют	22:43:030001:639	данные отсутствуют
480	4.9.298	4.9.299	198°4.3'	1	данные отсутствуют	22:43:030001:1233(94)	данные отсутствуют
481	4.9.299	4.9.300	108°4.3'	1	данные отсутствуют	22:43:030001:1233(94)	данные отсутствуют



ДОКУМЕНТ ПОДПИСАН
ЭЛЕКТРОННОЙ ПОДПИСЬЮ

Сертификат: 00BV056B7401CB38D2B3576ACDC8425108

Владелец: ФЕДЕРАЛЬНАЯ СЛУЖБА ГОСУДАРСТВЕННОЙ

РЕГИСТРАЦИИ, КАДАСТРА И КАРТОГРАФИИ

Действителен: с 27.06.2023 по 19.09.2024

полное наименование должности

инициалы, фамилия

Земельный участок

вид объекта недвижимости

Лист № 20 раздела 3.1

Всего листов раздела 3.1: 25

Всего разделов: 7

Всего листов выписки: 97

17.07.2024г. № КУВИ-001/2024-185428757

Кадастровый номер:

22:43:030001:21

1	2	3	4	5	6	7	8
482	4.9.300	4.9.301	18°4.3'	1	данные отсутствуют	22:43:030001:1233(94)	данные отсутствуют
483	4.9.301	4.9.298	288°4.3'	1	данные отсутствуют	22:43:030001:1233(94)	данные отсутствуют
484	4.10.302	4.10.303	198°4.3'	1	данные отсутствуют	22:43:030001:1233(250)	данные отсутствуют
485	4.10.303	4.10.304	108°4.3'	1	данные отсутствуют	22:43:030001:1233(250)	данные отсутствуют
486	4.10.304	4.10.305	18°4.3'	1	данные отсутствуют	22:43:030001:1233(250)	данные отсутствуют
487	4.10.305	4.10.302	288°4.3'	1	данные отсутствуют	22:43:030001:1233(250)	данные отсутствуют
488	4.11.306	4.11.307	198°4.3'	1	данные отсутствуют	22:43:030001:1233(251)	данные отсутствуют
489	4.11.307	4.11.308	108°4.3'	1	данные отсутствуют	22:43:030001:1233(251)	данные отсутствуют
490	4.11.308	4.11.309	18°4.3'	1	данные отсутствуют	22:43:030001:1233(251)	данные отсутствуют
491	4.11.309	4.11.306	288°4.3'	1	данные отсутствуют	22:43:030001:1233(251)	данные отсутствуют
492	4.12.310	4.12.311	198°4.3'	1	данные отсутствуют	22:43:030001:1233(143)	данные отсутствуют
493	4.12.311	4.12.312	108°4.3'	1	данные отсутствуют	22:43:030001:1233(143)	данные отсутствуют
494	4.12.312	4.12.313	18°4.3'	1	данные отсутствуют	22:43:030001:1233(143)	данные отсутствуют
495	4.12.313	4.12.310	288°4.3'	1	данные отсутствуют	22:43:030001:1233(143)	данные отсутствуют
496	4.13.314	4.13.315	198°4.3'	1	данные отсутствуют	22:43:030001:1233(41)	данные отсутствуют
497	4.13.315	4.13.316	108°4.3'	1	данные отсутствуют	22:43:030001:1233(41)	данные отсутствуют
498	4.13.316	4.13.317	18°4.3'	1	данные отсутствуют	22:43:030001:1233(41)	данные отсутствуют



ДОКУМЕНТ ПОДПИСАН
ЭЛЕКТРОННОЙ ПОДПИСЬЮ

Сертификат: 00BV056B7401CB38D2B3576ACDC8425108

Владелец: ФЕДЕРАЛЬНАЯ СЛУЖБА ГОСУДАРСТВЕННОЙ

РЕГИСТРАЦИИ, КАДАСТРА И КАРТОГРАФИИ

Действителен: с 27.06.2023 по 19.09.2024

полное наименование должности

инициалы, фамилия

Земельный участок
вид объекта недвижимости

Лист № 21 раздела 3.1

Всего листов раздела 3.1: 25

Всего разделов: 7

Всего листов выписки: 97

17.07.2024г. № КУВИ-001/2024-185428757

Кадастровый номер:

22:43:030001:21

1	2	3	4	5	6	7	8
499	4.13.317	4.13.314	288°4.3'	1	данные отсутствуют	22:43:030001:1233(41)	данные отсутствуют
500	4.14.318	4.14.319	225°48.4'	1	данные отсутствуют	22:43:030001:1233(405)	данные отсутствуют
501	4.14.319	4.14.320	135°39.7'	5.51	данные отсутствуют	22:43:030001:1233(405)	данные отсутствуют
502	4.14.320	4.14.321	45°48.4'	1	данные отсутствуют	22:43:030001:1233(405)	данные отсутствуют
503	4.14.321	4.14.322	315°39.7'	5.51	данные отсутствуют	22:43:030001:1233(405)	данные отсутствуют
504	4.15.322	4.15.323	237°15.9'	1	данные отсутствуют	22:43:030001:1233(95)	данные отсутствуют
505	4.15.323	4.15.324	147°15.9'	1	данные отсутствуют	22:43:030001:1233(95)	данные отсутствуют
506	4.15.324	4.15.325	57°15.9'	1	данные отсутствуют	22:43:030001:1233(95)	данные отсутствуют
507	4.15.325	4.15.326	327°15.9'	1	данные отсутствуют	22:43:030001:1233(95)	данные отсутствуют
508	4.16.326	4.16.327	237°15.9'	1	данные отсутствуют	22:43:030001:1233(252)	данные отсутствуют
509	4.16.327	4.16.328	147°15.9'	1	данные отсутствуют	22:43:030001:1233(252)	данные отсутствуют
510	4.16.328	4.16.329	57°15.9'	1	данные отсутствуют	22:43:030001:1233(252)	данные отсутствуют
511	4.16.329	4.16.330	327°15.9'	1	данные отсутствуют	22:43:030001:1233(252)	данные отсутствуют
512	4.17.330	4.17.331	237°15.9'	1	данные отсутствуют	22:43:030001:1233(406)	данные отсутствуют
513	4.17.331	4.17.332	147°15.9'	1	данные отсутствуют	22:43:030001:1233(406)	данные отсутствуют
514	4.17.332	4.17.333	57°15.9'	1	данные отсутствуют	22:43:030001:1233(406)	данные отсутствуют



ДОКУМЕНТ ПОДПИСАН
ЭЛЕКТРОННОЙ ПОДПИСЬЮ

Сертификат: 00BV056B7401CB38D2B3576ACDC8425108

Владелец: ФЕДЕРАЛЬНАЯ СЛУЖБА ГОСУДАРСТВЕННОЙ

РЕГИСТРАЦИИ, КАДАСТРА И КАРТОГРАФИИ

Действителен: с 27.06.2023 по 19.09.2024

полное наименование должности

инициалы, фамилия

Земельный участок

вид объекта недвижимости

Лист № 22 раздела 3.1

Всего листов раздела 3.1: 25

Всего разделов: 7

Всего листов выписки: 97

17.07.2024г. № КУВИ-001/2024-185428757

Кадастровый номер:

22:43:030001:21

1	2	3	4	5	6	7	8
515	4.17.333	4.17.330	327°15.9'	1	данные отсутствуют	22:43:030001:1233(406)	данные отсутствуют
516	4.18.334	4.18.335	237°15.9'	1	данные отсутствуют	22:43:030001:1233(144)	данные отсутствуют
517	4.18.335	4.18.336	147°15.9'	1	данные отсутствуют	22:43:030001:1233(144)	данные отсутствуют
518	4.18.336	4.18.337	57°15.9'	1	данные отсутствуют	22:43:030001:1233(144)	данные отсутствуют
519	4.18.337	4.18.334	327°15.9'	1	данные отсутствуют	22:43:030001:1233(144)	данные отсутствуют
520	4.19.338	4.19.339	237°15.9'	1	данные отсутствуют	22:43:030001:1233(42)	данные отсутствуют
521	4.19.339	4.19.340	147°15.9'	1	данные отсутствуют	22:43:030001:1233(42)	данные отсутствуют
522	4.19.340	4.19.341	57°15.9'	1	данные отсутствуют	22:43:030001:1233(42)	данные отсутствуют
523	4.19.341	4.19.338	327°15.9'	1	данные отсутствуют	22:43:030001:1233(42)	данные отсутствуют
524	4.20.342	4.20.343	237°15.9'	1	данные отсутствуют	22:43:030001:1233(309)	данные отсутствуют
525	4.20.343	4.20.344	147°15.9'	1	данные отсутствуют	22:43:030001:1233(309)	данные отсутствуют
526	4.20.344	4.20.345	57°15.9'	1	данные отсутствуют	22:43:030001:1233(309)	данные отсутствуют
527	4.20.345	4.20.342	327°15.9'	1	данные отсутствуют	22:43:030001:1233(309)	данные отсутствуют
528	4.21.346	4.21.347	237°15.9'	1	данные отсутствуют	22:43:030001:1233(96)	данные отсутствуют
529	4.21.347	4.21.348	147°15.9'	1	данные отсутствуют	22:43:030001:1233(96)	данные отсутствуют
530	4.21.348	4.21.349	57°15.9'	1	данные отсутствуют	22:43:030001:1233(96)	данные отсутствуют



ДОКУМЕНТ ПОДПИСАН
ЭЛЕКТРОННОЙ ПОДПИСЬЮ

Сертификат: 00BV056B7401CB38D2B3576ACDC8425108

Владелец: ФЕДЕРАЛЬНАЯ СЛУЖБА ГОСУДАРСТВЕННОЙ

РЕГИСТРАЦИИ, КАДАСТРА И КАРТОГРАФИИ

Действителен: с 27.06.2023 по 19.09.2024

полное наименование должности

инициалы, фамилия

Земельный участок

вид объекта недвижимости

Лист № 23 раздела 3.1

Всего листов раздела 3.1: 25

Всего разделов: 7

Всего листов выписки: 97

17.07.2024г. № КУВИ-001/2024-185428757

Кадастровый номер:

22:43:030001:21

1	2	3	4	5	6	7	8
531	4.21.349	4.21.34 6	327°15.9`	1	данные отсутствуют	22:43:030001:1233(96)	данные отсутствуют
532	4.22.350	4.22.35 1	237°15.9`	1	данные отсутствуют	22:43:030001:1233(97)	данные отсутствуют
533	4.22.351	4.22.35 2	147°15.9`	1	данные отсутствуют	22:43:030001:1233(97)	данные отсутствуют
534	4.22.352	4.22.35 3	57°15.9`	1	данные отсутствуют	22:43:030001:1233(97)	данные отсутствуют
535	4.22.353	4.22.35 0	327°15.9`	1	данные отсутствуют	22:43:030001:1233(97)	данные отсутствуют
536	4.23.354	4.23.35 5	237°15.9`	1	данные отсутствуют	22:43:030001:1233(43)	данные отсутствуют
537	4.23.355	4.23.35 6	147°15.9`	1	данные отсутствуют	22:43:030001:1233(43)	данные отсутствуют
538	4.23.356	4.23.35 7	57°15.9`	1	данные отсутствуют	22:43:030001:1233(43)	данные отсутствуют
539	4.23.357	4.23.35 4	327°15.9`	1	данные отсутствуют	22:43:030001:1233(43)	данные отсутствуют
540	4.24.358	4.24.35 9	237°15.9`	1	данные отсутствуют	22:43:030001:1233(310)	данные отсутствуют
541	4.24.359	4.24.36 0	147°15.9`	1	данные отсутствуют	22:43:030001:1233(310)	данные отсутствуют
542	4.24.360	4.24.36 1	57°15.9`	1	данные отсутствуют	22:43:030001:1233(310)	данные отсутствуют
543	4.24.361	4.24.35 8	327°15.9`	1	данные отсутствуют	22:43:030001:1233(310)	данные отсутствуют
544	4.25.362	4.25.36 3	237°15.9`	1	данные отсутствуют	22:43:030001:1233(145)	данные отсутствуют
545	4.25.363	4.25.36 4	147°15.9`	1	данные отсутствуют	22:43:030001:1233(145)	данные отсутствуют
546	4.25.364	4.25.36 5	57°15.9`	1	данные отсутствуют	22:43:030001:1233(145)	данные отсутствуют



ДОКУМЕНТ ПОДПИСАН
ЭЛЕКТРОННОЙ ПОДПИСЬЮ

Сертификат: 00BV056B7401CB38D2B3576ACDC8425108

Владелец: ФЕДЕРАЛЬНАЯ СЛУЖБА ГОСУДАРСТВЕННОЙ

РЕГИСТРАЦИИ, КАДАСТРА И КАРТОГРАФИИ

Действителен: с 27.06.2023 по 19.09.2024

полное наименование должности

инициалы, фамилия

Земельный участок

вид объекта недвижимости

Лист № 24 раздела 3.1

Всего листов раздела 3.1: 25

Всего разделов: 7

Всего листов выписки: 97

17.07.2024г. № КУВИ-001/2024-185428757

Кадастровый номер:

22:43:030001:21

1	2	3	4	5	6	7	8
547	4.25.365	4.25.362	327°15.9'	1	данные отсутствуют	22:43:030001:1233(145)	данные отсутствуют
548	4.26.366	4.26.367	247°14.9'	1.01	данные отсутствуют	22:43:030001:1233(253)	данные отсутствуют
549	4.26.367	4.26.368	156°58.3'	5.29	данные отсутствуют	22:43:030001:1233(253)	данные отсутствуют
550	4.26.368	4.26.369	67°14.9'	1.01	данные отсутствуют	22:43:030001:1233(253)	данные отсутствуют
551	4.26.369	4.26.366	336°58.3'	5.29	данные отсутствуют	22:43:030001:1233(253)	данные отсутствуют
552	4.27.370	4.27.371	259°35.5'	1	данные отсутствуют	22:43:030001:1233(311)	данные отсутствуют
553	4.27.371	4.27.372	169°35.5'	1	данные отсутствуют	22:43:030001:1233(311)	данные отсутствуют
554	4.27.372	4.27.373	79°35.5'	1	данные отсутствуют	22:43:030001:1233(311)	данные отсутствуют
555	4.27.373	4.27.370	349°35.5'	1	данные отсутствуют	22:43:030001:1233(311)	данные отсутствуют
556	5.1.1	5.1.2	141°9.8'	30.55	данные отсутствуют	данные отсутствуют	данные отсутствуют
557	5.1.2	5.1.3	124°12.4'	134.91	данные отсутствуют	данные отсутствуют	данные отсутствуют
558	5.1.3	5.1.4	129°44.3'	188.21	данные отсутствуют	данные отсутствуют	данные отсутствуют
559	5.1.4	5.1.5	136°14.2'	234.01	данные отсутствуют	данные отсутствуют	данные отсутствуют
560	5.1.5	5.1.6	145°46.9'	66.95	данные отсутствуют	данные отсутствуют	данные отсутствуют
561	5.1.6	5.1.7	275°49.7'	58.58	данные отсутствуют	22:43:030001:1034	данные отсутствуют
562	5.1.7	5.1.8	331°6.8'	123.79	данные отсутствуют	данные отсутствуют	данные отсутствуют
563	5.1.8	5.1.9	270°36.6'	50.74	данные отсутствуют	данные отсутствуют	данные отсутствуют
564	5.1.9	5.1.10	235°39.5'	39.23	данные отсутствуют	данные отсутствуют	данные отсутствуют
565	5.1.10	5.1.11	315°37.8'	104.22	данные отсутствуют	22:43:030001:838	данные отсутствуют
566	5.1.11	5.1.12	297°8.7'	179.27	данные отсутствуют	данные отсутствуют	данные отсутствуют
567	5.1.12	5.1.13	358°48.4'	30.73	данные отсутствуют	данные отсутствуют	данные отсутствуют
568	5.1.13	5.1.14	81°35.9'	39.97	данные отсутствуют	данные отсутствуют	данные отсутствуют



ДОКУМЕНТ ПОДПИСАН
ЭЛЕКТРОННОЙ ПОДПИСЬЮ

Сертификат: 00BV056B7401CB38D2B3576ACDC8425108

Владелец: ФЕДЕРАЛЬНАЯ СЛУЖБА ГОСУДАРСТВЕННОЙ

РЕГИСТРАЦИИ, КАДАСТРА И КАРТОГРАФИИ

Действителен: с 27.06.2023 по 19.09.2024

полное наименование должности

инициалы, фамилия

Земельный участок

вид объекта недвижимости

Лист № 25 раздела 3.1

Всего листов раздела 3.1: 25

Всего разделов: 7

Всего листов выписки: 97

17.07.2024г. № КУВИ-001/2024-185428757

Кадастровый номер:

22:43:030001:21

1	2	3	4	5	6	7	8
569	5.1.14	5.1.15	20°20.3'	64.16	данные отсутствуют	данные отсутствуют	данные отсутствуют
570	5.1.15	5.1.16	299°43.6'	88.9	данные отсутствуют	данные отсутствуют	данные отсутствуют
571	5.1.16	5.1.17	314°31.6'	54.76	данные отсутствуют	данные отсутствуют	данные отсутствуют
572	5.1.17	5.1.1	40°23.3'	21.11	данные отсутствуют	данные отсутствуют	данные отсутствуют
573	6.1.1	6.1.2	165°24.4'	185	данные отсутствуют	данные отсутствуют	данные отсутствуют
574	6.1.2	6.1.3	157°37.4'	290.69	данные отсутствуют	данные отсутствуют	данные отсутствуют
575	6.1.3	6.1.4	149°34.9'	40.33	данные отсутствуют	данные отсутствуют	данные отсутствуют
576	6.1.4	6.1.5	286°54.8'	20.25	данные отсутствуют	данные отсутствуют	данные отсутствуют
577	6.1.5	6.1.6	308°39.8'	59.64	данные отсутствуют	22:43:030001:1032	данные отсутствуют
578	6.1.6	6.1.7	266°12.4'	93.88	данные отсутствуют	22:43:030001:1032	данные отсутствуют
579	6.1.7	6.1.8	345°55.4'	174.45	данные отсутствуют	22:43:030001:1032	данные отсутствуют
580	6.1.8	6.1.9	7°31.9'	118.49	данные отсутствуют	данные отсутствуют	данные отсутствуют
581	6.1.9	6.1.10	247°1.8'	51.71	данные отсутствуют	данные отсутствуют	данные отсутствуют
582	6.1.10	6.1.11	294°36.8'	13.66	данные отсутствуют	22:43:030001:1032	данные отсутствуют
583	6.1.11	6.1.12	4°45.6'	43.62	данные отсутствуют	22:43:030001:1032	данные отсутствуют
584	6.1.12	6.1.13	45°2.4'	10.25	данные отсутствуют	22:43:030001:1032	данные отсутствуют
585	6.1.13	6.1.14	91°40.4'	39.05	данные отсутствуют	22:43:030001:1032	данные отсутствуют
586	6.1.14	6.1.15	5°38.1'	97.87	данные отсутствуют	22:43:030001:1032	данные отсутствуют
587	6.1.15	6.1.1	19°24.5'	28.11	данные отсутствуют	данные отсутствуют	данные отсутствуют



ДОКУМЕНТ ПОДПИСАН
ЭЛЕКТРОННОЙ ПОДПИСЬЮ

Сертификат: 00BV056B7401CB38D2B3576ACDC8425108

Владелец: ФЕДЕРАЛЬНАЯ СЛУЖБА ГОСУДАРСТВЕННОЙ

РЕГИСТРАЦИИ, КАДАСТРА И КАРТОГРАФИИ

Действителен: с 27.06.2023 по 19.09.2024

полное наименование должности

инициалы, фамилия

Выписка из Единого государственного реестра недвижимости об объекте недвижимости

Описание местоположения земельного участка

Земельный участок			
вид объекта недвижимости			
Лист № 1 раздела 3.2	Всего листов раздела 3.2: 21	Всего разделов: 7	Всего листов выписки: 97
17.07.2024г. № КУВИ-001/2024-185428757			
Кадастровый номер:		22:43:030001:21	

Сведения о характерных точках границы земельного участка				
Система координат МСК-22, зона 3				
Номер точки	Координаты, м		Описание закрепления на местности	Средняя квадратичная погрешность определения координат характерных точек границ земельного участка, м
	X	Y		
1	2	3	4	5
1	430088.45	3239265.81	не закреплена	0.5
2	430083.15	3239274.13	не закреплена	0.5
3	430079.01	3239282.45	не закреплена	0.5
4	430077.21	3239289.4	не закреплена	0.5
5	430076.6	3239297.11	не закреплена	0.5
6	430093.36	3239400.9	не закреплена	0.5
7	430120.05	3239561.27	не закреплена	0.1
8	430170.38	3239705.46	не закреплена	0.1
9	430215.38	3239846.37	не закреплена	0.1
10	430233.48	3240046.17	не закреплена	0.1
11	430249.8	3240053.64	не закреплена	0.1
12	430287.36	3240008.57	не закреплена	0.1
13	430474.11	3239944.17	не закреплена	0.1
14	430759.59	3239959.2	не закреплена	0.1
15	430840.07	3240077.26	не закреплена	0.1
16	430854.02	3240428.21	не закреплена	0.1
17	430865.83	3240452.89	не закреплена	0.1
18	430881.93	3240436.8	не закреплена	0.1
19	430916.27	3240435.72	не закреплена	0.1
20	430953.83	3240470.07	не закреплена	0.1
21	430981.74	3240460.41	не закреплена	0.1
22	430977.44	3240397.09	не закреплена	0.1

 ДОКУМЕНТ ПОДПИСАН ЭЛЕКТРОННОЙ ПОДПИСЬЮ Сертификат: 00ВВ056В7401СВ38D2В3576АСDС8425108 Владелец: ФЕДЕРАЛЬНАЯ СЛУЖБА ГОСУДАРСТВЕННОЙ РЕГИСТРАЦИИ, КАДАСТРА И КАРТОГРАФИИ Действителен: с 27.06.2023 по 19.09.2024	инициалы, фамилия
полное наименование должности	

Земельный участок

вид объекта недвижимости

Лист № 2 раздела 3.2

Всего листов раздела 3.2: 21

Всего разделов: 7

Всего листов выписки: 97

17.07.2024г. № КУВИ-001/2024-185428757

Кадастровый номер:

22:43:030001:21

1	2	3	4	5
23	431024.67	3240382.06	не закреплена	0.1
24	431038.62	3240372.4	не закреплена	0.1
25	431153.46	3240342.35	не закреплена	0.1
26	431332.69	3240286.54	не закреплена	0.1
27	431447.52	3240048.28	не закреплена	0.1
28	431392.79	3239769.24	не закреплена	0.1
29	431281.17	3239602.89	не закреплена	0.1
30	431286.54	3239496.64	не закреплена	0.1
31	431419.62	3239519.18	не закреплена	0.1
32	431423.83	3239485.16	не закреплена	0.1
33	431421.91	3239419.52	не закреплена	0.1
34	431478.07	3239232.8	не закреплена	0.1
35	431557.27	3239031.92	не закреплена	0.1
36	431592.23	3238976.75	не закреплена	0.1
37	431632.54	3238851.32	не закреплена	0.1
38	431576.74	3238740.35	не закреплена	0.1
39	431524.63	3238480.46	не закреплена	0.1
40	431480.83	3238402.04	не закреплена	0.1
41	431491.06	3238288.8	не закреплена	0.1
42	431474.69	3238263.59	не закреплена	0.1
43	431435.83	3238245.38	не закреплена	0.1
44	431378.23	3238346.36	не закреплена	0.1
45	431119.03	3238466.96	не закреплена	0.1
46	431042.23	3238535.36	не закреплена	0.1
47	430988.53	3238565.15	не закреплена	0.1
48	430899.78	3238614.78	не закреплена	0.1
49	430728.03	3238635.06	не закреплена	0.1
50	430711.5	3238708.36	не закреплена	0.1
51	430726.91	3238807.17	не закреплена	0.1



ДОКУМЕНТ ПОДПИСАН
ЭЛЕКТРОННОЙ ПОДПИСЬЮ

Сертификат: 00ВВ056В7401СВ38D2В3576АСDC8425108

Владелец: ФЕДЕРАЛЬНАЯ СЛУЖБА ГОСУДАРСТВЕННОЙ

РЕГИСТРАЦИИ, КАДАСТРА И КАРТОГРАФИИ

Действителен: с 27.06.2023 по 19.09.2024

полное наименование должности

инициалы, фамилия

Земельный участок вид объекта недвижимости

Лист № 3 раздела 3.2	Всего листов раздела 3.2: 21	Всего разделов: 7	Всего листов выписки: 97
----------------------	------------------------------	-------------------	--------------------------

17.07.2024г. № КУВИ-001/2024-185428757

Кадастровый номер: 22:43:030001:21

1	2	3	4	5
52	430871.19	3238941.19	не закреплена	0.1
53	430821.55	3238958.86	не закреплена	0.1
54	430762.67	3238956.33	не закреплена	0.1
55	430528.34	3239043.4	не закреплена	0.1
56	430464.65	3239064.69	не закреплена	0.5
57	430456.09	3239072.66	не закреплена	0.5
58	430439.56	3239074.15	не закреплена	0.5
59	430428.02	3239081.42	не закреплена	0.5
60	430415.68	3239089.18	не закреплена	0.5
61	430380.94	3239142.13	не закреплена	0.5
62	430372.38	3239158.26	не закреплена	0.5
63	430375.16	3239170	не закреплена	0.5
64	430369.79	3239178.36	не закреплена	0.5
65	430362.62	3239183.14	не закреплена	0.5
66	430349.68	3239184.73	не закреплена	0.5
67	430330.77	3239197.77	не закреплена	0.5
68	430309.99	3239216.69	не закреплена	0.5
69	430310.46	3239228.33	не закреплена	0.5
70	430304.09	3239240.87	не закреплена	0.5
71	430293.14	3239245.65	не закреплена	0.5
72	430283.39	3239247.04	не закреплена	0.5
73	430260.1	3239236.4	не закреплена	0.5
74	430225.9	3239231.41	не закреплена	0.1
75	430193.93	3239249.91	не закреплена	0.1
76	430108.98	3239241.52	не закреплена	0.5
77	430106.88	3239245.56	не закреплена	0.5
78	430094.22	3239258.68	не закреплена	0.5
1	430088.45	3239265.81	не закреплена	0.5
1	430023.25	3239350.37	Не закреплена	2.5



ДОКУМЕНТ ПОДПИСАН
ЭЛЕКТРОННОЙ ПОДПИСЬЮ

Сертификат: 00ВВ056В7401СВ38D2В3576АСDС8425108

Владелец: ФЕДЕРАЛЬНАЯ СЛУЖБА ГОСУДАРСТВЕННОЙ

РЕГИСТРАЦИИ, КАДАСТРА И КАРТОГРАФИИ

Действителен: с 27.06.2023 по 19.09.2024

полное наименование должности

инициалы, фамилия

Земельный участок			
вид объекта недвижимости			
Лист № 4 раздела 3.2	Всего листов раздела 3.2: 21	Всего разделов: 7	Всего листов выписки: 97

17.07.2024г. № КУВИ-001/2024-185428757

Кадастровый номер: 22:43:030001:21

1	2	3	4	5
2	429854.07	3239781.76	Не закреплена	2.5
3	429860.25	3239877.41	Не закреплена	2.5
4	429866.62	3239905.29	Не закреплена	2.5
5	429897.21	3239931.04	Не закреплена	2.5
6	429933.38	3240010.47	Не закреплена	2.5
7	429947.56	3240111.88	Не закреплена	2.5
8	429948.27	3240190.59	Не закреплена	2.5
9	429958.2	3240289.17	Не закреплена	2.5
10	429936.43	3240354.26	Не закреплена	2.5
11	429934.16	3240765.27	Не закреплена	2.5
12	429908.78	3240925.64	Не закреплена	2.5
13	429988.2	3240951.28	Не закреплена	2.5
14	430030.1	3240950.85	Не закреплена	2.5
15	430126.14	3240975.73	Не закреплена	2.5
16	430175.91	3240997.99	Не закреплена	2.5
17	430177.76	3240889.55	Не закреплена	2.5
18	430149.38	3240546.59	Не закреплена	2.5
19	430109.17	3240395.21	Не закреплена	2.5
20	430111.53	3240281.68	Не закреплена	2.5
21	430125.72	3240205.99	Не закреплена	2.5
22	430154.11	3240116.11	Не закреплена	2.5
23	430144.65	3240014.41	Не закреплена	2.5
24	430135.19	3239903.24	Не закреплена	2.5
25	430092.61	3239732.94	Не закреплена	2.5
26	430038.21	3239633.6	Не закреплена	2.5
1	430023.25	3239350.37	Не закреплена	2.5
1	430011.91	3239331.94	Не закреплена	2.5
2	430011.91	3239251.88	Не закреплена	2.5
3	429993.23	3239305.84	Не закреплена	2.5



ДОКУМЕНТ ПОДПИСАН
ЭЛЕКТРОННОЙ ПОДПИСЬЮ

Сертификат: 00ВВ056В7401СВ38D2В3576АСDC8425108

Владелец: ФЕДЕРАЛЬНАЯ СЛУЖБА ГОСУДАРСТВЕННОЙ

РЕГИСТРАЦИИ, КАДАСТРА И КАРТОГРАФИИ

Действителен: с 27.06.2023 по 19.09.2024

полное наименование должности

инициалы, фамилия

Земельный участок

вид объекта недвижимости

Лист № 5 раздела 3.2

Всего листов раздела 3.2: 21

Всего разделов: 7

Всего листов выписки: 97

17.07.2024г. № КУВИ-001/2024-185428757

Кадастровый номер:

22:43:030001:21

1	2	3	4	5
4	429971.59	3239307.2	Не закреплена	2.5
5	429955.19	3239283.38	Не закреплена	2.5
6	429924.22	3239280.79	Не закреплена	2.5
7	429850.95	3239341.68	Не закреплена	2.5
8	429870.79	3239385.36	Не закреплена	2.5
9	429776.23	3239385.84	Не закреплена	2.5
10	429764.54	3239441.82	Не закреплена	2.5
11	429715.99	3239406.48	Не закреплена	2.5
12	429698.23	3239406.96	Не закреплена	2.5
13	429656.47	3239438.16	Не закреплена	2.5
14	429631.51	3239494.32	Не закреплена	2.5
15	429609.91	3239492.4	Не закреплена	2.5
16	429607.99	3239443.92	Не закреплена	2.5
17	429582.07	3239456.88	Не закреплена	2.5
18	429544.15	3239519.28	Не закреплена	2.5
19	429488.39	3239505.52	Не закреплена	2.5
20	429468.23	3239544.4	Не закреплена	2.5
21	429446.15	3239543.44	Не закреплена	2.5
22	429414.47	3239508.4	Не закреплена	2.5
23	429395.35	3239551.44	Не закреплена	2.5
24	429347.43	3239514.78	Не закреплена	2.5
25	429311.83	3239514.08	Не закреплена	2.5
26	429293.23	3239527.76	Не закреплена	2.5
27	429291.43	3239553.56	Не закреплена	2.5
28	429269.83	3239546.96	Не закреплена	2.5
29	429233.23	3239445.56	Не закреплена	2.5
30	429207.67	3239449.76	Не закреплена	2.5
31	429212.47	3239493.92	Не закреплена	2.5
32	429157.75	3239459.84	Не закреплена	2.5



ДОКУМЕНТ ПОДПИСАН
ЭЛЕКТРОННОЙ ПОДПИСЬЮ

Сертификат: 00ВВ056В7401СВ38D2В3576АСDС8425108

Владелец: ФЕДЕРАЛЬНАЯ СЛУЖБА ГОСУДАРСТВЕННОЙ

РЕГИСТРАЦИИ, КАДАСТРА И КАРТОГРАФИИ

Действителен: с 27.06.2023 по 19.09.2024

полное наименование должности

инициалы, фамилия

Земельный участок

вид объекта недвижимости

Лист № 6 раздела 3.2

Всего листов раздела 3.2: 21

Всего разделов: 7

Всего листов выписки: 97

17.07.2024г. № КУВИ-001/2024-185428757

Кадастровый номер:

22:43:030001:21

1	2	3	4	5
33	429141.43	3239512.76	Не закреплена	2.5
34	429103.99	3239478.08	Не закреплена	2.5
35	429070.03	3239512.76	Не закреплена	2.5
36	429029.11	3239492.96	Не закреплена	2.5
37	429005.23	3239507.96	Не закреплена	2.5
38	428995.03	3239566.76	Не закреплена	2.5
39	428922.07	3239540.48	Не закреплена	2.5
40	428913.91	3239571.2	Не закреплена	2.5
41	428883.19	3239570.24	Не закреплена	2.5
42	428834.83	3239524.16	Не закреплена	2.5
43	428828.47	3239493.44	Не закреплена	2.5
44	428806.63	3239490.56	Не закреплена	2.5
45	428798.23	3239547.56	Не закреплена	2.5
46	428549.11	3239616.8	Не закреплена	2.5
47	428525.23	3239659.76	Не закреплена	2.5
48	428437.63	3239657.36	Не закреплена	2.5
49	428424.43	3239639.96	Не закреплена	2.5
50	428324.83	3239630.96	Не закреплена	2.5
51	428209.03	3239657.36	Не закреплена	2.5
52	428200.91	3239815.68	Не закреплена	2.5
53	428200.63	3239822.36	Не закреплена	2.5
54	428143.99	3239774.72	Не закреплена	2.5
55	427671.19	3239776.64	Не закреплена	2.5
56	427503.43	3239735.36	Не закреплена	2.5
57	427428.25	3239690.2	Не закреплена	2.5
58	427337.83	3239647.76	Не закреплена	2.5
59	427033.03	3239603	Не закреплена	2.5
60	426752.83	3239619.56	Не закреплена	2.5
61	426544.03	3239673.56	Не закреплена	2.5



ДОКУМЕНТ ПОДПИСАН
ЭЛЕКТРОННОЙ ПОДПИСЬЮ

Сертификат: 00ВВ056В7401СВ38D2В3576АСDC8425108

Владелец: ФЕДЕРАЛЬНАЯ СЛУЖБА ГОСУДАРСТВЕННОЙ

РЕГИСТРАЦИИ, КАДАСТРА И КАРТОГРАФИИ

Действителен: с 27.06.2023 по 19.09.2024

полное наименование должности

инициалы, фамилия

Земельный участок			
вид объекта недвижимости			
Лист № 7 раздела 3.2	Всего листов раздела 3.2: 21	Всего разделов: 7	Всего листов выписки: 97

17.07.2024г. № КУВИ-001/2024-185428757

Кадастровый номер: 22:43:030001:21

1	2	3	4	5
62	426275.83	3239783.84	Не закреплена	2.5
63	426180.22	3239840.16	Не закреплена	2.5
64	426072.79	3239925.44	Не закреплена	2.5
65	425997.43	3240036.32	Не закреплена	2.5
66	425876.95	3240181.28	Не закреплена	2.5
67	425707.39	3240343.88	Не закреплена	2.5
68	425587.39	3240423.57	Не закреплена	2.5
69	425438.92	3240480.83	Не закреплена	2.5
70	425380.21	3240525.27	Не закреплена	2.5
71	425377.27	3240521.12	Не закреплена	2.5
72	425438.23	3240475.04	Не закреплена	2.5
73	425585.05	3240419.12	Не закреплена	2.5
74	425593.91	3240413.21	Не закреплена	2.5
75	425494.75	3240401.02	Не закреплена	2.5
76	425465.08	3240375.82	Не закреплена	2.5
77	425449.19	3240390.69	Не закреплена	2.5
78	425463.83	3240430.73	Не закреплена	2.5
79	425367.67	3240450.85	Не закреплена	2.5
80	425330	3240521.68	Не закреплена	2.5
81	425257.49	3240543.04	Не закреплена	2.5
82	425215.32	3240528.42	Не закреплена	2.5
83	425156.29	3240528.99	Не закреплена	2.5
84	425122	3240504.25	Не закреплена	2.5
85	425103.45	3240532.36	Не закреплена	2.5
86	425062.97	3240532.36	Не закреплена	2.5
87	425013.58	3240594.56	Не закреплена	2.5
88	424989.6	3240617.42	Не закреплена	2.5
89	424992.13	3240571.11	Не закреплена	2.5
90	424977.65	3240570.92	Не закреплена	2.5



ДОКУМЕНТ ПОДПИСАН
ЭЛЕКТРОННОЙ ПОДПИСЬЮ

Сертификат: 00ВВ056В7401СВ38D2В3576АСDС8425108

Владелец: ФЕДЕРАЛЬНАЯ СЛУЖБА ГОСУДАРСТВЕННОЙ

РЕГИСТРАЦИИ, КАДАСТРА И КАРТОГРАФИИ

Действителен: с 27.06.2023 по 19.09.2024

полное наименование должности

инициалы, фамилия

Земельный участок			
вид объекта недвижимости			
Лист № 8 раздела 3.2	Всего листов раздела 3.2: 21	Всего разделов: 7	Всего листов выписки: 97

17.07.2024г. № КУВИ-001/2024-185428757

Кадастровый номер: 22:43:030001:21

1	2	3	4	5
91	424977.35	3240558.16	Не закреплена	2.5
92	424917.03	3240543.36	Не закреплена	2.5
93	424878.87	3240587.04	Не закреплена	2.5
94	424798.47	3240590.56	Не закреплена	2.5
95	424766.79	3240607.21	Не закреплена	2.5
96	424758.71	3240663.97	Не закреплена	2.5
97	424737.07	3240682.99	Не закреплена	2.5
98	424639.38	3240737.41	Не закреплена	2.5
99	424592.5	3240762.32	Не закреплена	2.5
100	424437.44	3240906.9	Не закреплена	2.5
101	424628.3	3241451.63	Не закреплена	2.5
102	424344.66	3241507.21	Не закреплена	2.5
103	424421.53	3241595.25	Не закреплена	2.5
104	424418.9	3241675.4	Не закреплена	2.5
105	424430.07	3241679.35	Не закреплена	2.5
106	424470.16	3241632.04	Не закреплена	2.5
107	424528.63	3241660.29	Не закреплена	2.5
108	424556.23	3241662.26	Не закреплена	2.5
109	424618.64	3241618.9	Не закреплена	2.5
110	424651.49	3241573.57	Не закреплена	2.5
111	424587.76	3241568.97	Не закреплена	2.5
112	424541.77	3241540.72	Не закреплена	2.5
113	424554.26	3241499.32	Не закреплена	2.5
114	424738.22	3241526.26	Не закреплена	2.5
115	424859.11	3241502.61	Не закреплена	2.5
116	424829.2	3241483.21	Не закреплена	2.5
117	424869.53	3241440.27	Не закреплена	2.5
118	424919.03	3241432.4	Не закреплена	2.5
119	424989.51	3241404.21	Не закреплена	2.5



ДОКУМЕНТ ПОДПИСАН
ЭЛЕКТРОННОЙ ПОДПИСЬЮ

Сертификат: 00ВВ056В7401СВ38D2В3576АСDC8425108

Владелец: ФЕДЕРАЛЬНАЯ СЛУЖБА ГОСУДАРСТВЕННОЙ

РЕГИСТРАЦИИ, КАДАСТРА И КАРТОГРАФИИ

Действителен: с 27.06.2023 по 19.09.2024

полное наименование должности

инициалы, фамилия

Земельный участок

вид объекта недвижимости

Лист № 9 раздела 3.2

Всего листов раздела 3.2: 21

Всего разделов: 7

Всего листов выписки: 97

17.07.2024г. № КУВИ-001/2024-185428757

Кадастровый номер:

22:43:030001:21

1	2	3	4	5
120	425056.06	3241334.06	Не закреплена	2.5
121	425025.99	3241265.43	Не закреплена	2.5
122	425041.11	3241226.01	Не закреплена	2.5
123	425031.24	3241190.53	Не закреплена	2.5
124	425093.01	3241140.59	Не закреплена	2.5
125	425106.8	3241197.76	Не закреплена	2.5
126	425119	3241121.94	Не закреплена	2.5
127	425119.98	3241061.62	Не закреплена	2.5
128	425056.21	3241039.42	Не закреплена	2.5
129	425077.89	3240963.86	Не закреплена	2.5
130	425181.94	3240934.42	Не закреплена	2.5
131	425226.86	3240881.64	Не закреплена	2.5
132	425259.64	3240885.57	Не закреплена	2.5
133	425207.32	3241011.17	Не закреплена	2.5
134	425277.62	3241017.08	Не закреплена	2.5
135	425299.96	3240996.06	Не закреплена	2.5
136	425336.36	3240969.5	Не закреплена	2.5
137	425376.03	3240976.38	Не закреплена	2.5
138	425362.26	3241039	Не закреплена	2.5
139	425334.39	3241091.45	Не закреплена	2.5
140	425347.27	3241120.89	Не закреплена	2.5
141	425386.03	3241143.89	Не закреплена	2.5
142	425421.59	3241141.61	Не закреплена	2.5
143	425510.86	3241041.38	Не закреплена	2.5
144	425547.65	3241019.04	Не закреплена	2.5
145	425581.81	3241058.46	Не закреплена	2.5
146	425571.3	3241117.59	Не закреплена	2.5
147	425555.53	3241156.36	Не закреплена	2.5
148	425567.36	3241198.4	Не закреплена	2.5



ДОКУМЕНТ ПОДПИСАН
ЭЛЕКТРОННОЙ ПОДПИСЬЮ

Сертификат: 00ВВ056В7401СВ38D2В3576АСDС8425108

Владелец: ФЕДЕРАЛЬНАЯ СЛУЖБА ГОСУДАРСТВЕННОЙ

РЕГИСТРАЦИИ, КАДАСТРА И КАРТОГРАФИИ

Действителен: с 27.06.2023 по 19.09.2024

полное наименование должности

инициалы, фамилия

Земельный участок

вид объекта недвижимости

Лист № 10 раздела 3.2

Всего листов раздела 3.2: 21

Всего разделов: 7

Всего листов выписки: 97

17.07.2024г. № КУВИ-001/2024-185428757

Кадастровый номер:

22:43:030001:21

1	2	3	4	5
149	425633.37	3241327.82	Не закреплена	2.5
150	425741.55	3241314.05	Не закреплена	2.5
151	425750.01	3241300.9	Не закреплена	2.5
152	425775.63	3241251.62	Не закреплена	2.5
153	425791.4	3241197.75	Не закреплена	2.5
154	425845.27	3241172.12	Не закреплена	2.5
155	425874.18	3241208.26	Не закреплена	2.5
156	425937.91	3241141.9	Не закреплена	2.5
157	426021.35	3241105.76	Не закреплена	2.5
158	426067.34	3241069.63	Не закреплена	2.5
159	426053.55	3241010.5	Не закреплена	2.5
160	426032.05	3240977.47	Не закреплена	2.5
161	426123.54	3240901.91	Не закреплена	2.5
162	426165.2	3240913.76	Не закреплена	2.5
163	426068.4	3241027.71	Не закреплена	2.5
164	426080.48	3241055.83	Не закреплена	2.5
165	426123.19	3241052.55	Не закреплена	2.5
166	426144.87	3241088.03	Не закреплена	2.5
167	426114.65	3241135.99	Не закреплена	2.5
168	426175.75	3241254.91	Не закреплена	2.5
169	426198.09	3241258.19	Не закреплена	2.5
170	426223.71	3241227.31	Не закреплена	2.5
171	426308.47	3241232.57	Не закреплена	2.5
172	426514.11	3241147.16	Не закреплена	2.5
173	426598.21	3241039.41	Не закреплена	2.5
174	426627.77	3241039.41	Не закреплена	2.5
175	426691.5	3241116.28	Не закреплена	2.5
176	426784.28	3241047.14	Не закреплена	2.5
177	427039.76	3241059.92	Не закреплена	2.5



ДОКУМЕНТ ПОДПИСАН
ЭЛЕКТРОННОЙ ПОДПИСЬЮ

Сертификат: 00ВВ056В7401СВ38D2В3576АСDC8425108

Владелец: ФЕДЕРАЛЬНАЯ СЛУЖБА ГОСУДАРСТВЕННОЙ

РЕГИСТРАЦИИ, КАДАСТРА И КАРТОГРАФИИ

Действителен: с 27.06.2023 по 19.09.2024

полное наименование должности

инициалы, фамилия

Земельный участок

вид объекта недвижимости

Лист № 11 раздела 3.2

Всего листов раздела 3.2: 21

Всего разделов: 7

Всего листов выписки: 97

17.07.2024г. № КУВИ-001/2024-185428757

Кадастровый номер:

22:43:030001:21

1	2	3	4	5
178	427064.12	3241033.59	Не закреплена	2.5
179	427232.35	3241151.18	Не закреплена	2.5
180	427260.09	3241149.79	Не закреплена	2.5
181	427283.68	3241311.4	Не закреплена	2.5
182	427262.18	3240999.28	Не закреплена	2.5
183	427218.5	3241050.24	Не закреплена	2.5
184	427139.45	3240992.27	Не закреплена	2.5
185	427227.65	3240893.53	Не закреплена	2.5
186	427275.91	3240982.01	Не закреплена	2.5
187	427268.91	3240991.15	Не закреплена	2.5
188	427297.44	3241390.11	Не закреплена	2.5
189	427303.1	3241389.08	Не закреплена	2.5
190	427319.08	3241346.51	Не закреплена	2.5
191	427336.12	3241178.33	Не закреплена	2.5
192	427320.22	3241081.65	Не закреплена	2.5
193	427334.72	3240960.49	Не закреплена	2.5
194	427394.63	3240848.57	Не закреплена	2.5
195	427474.95	3240804.46	Не закреплена	2.5
196	427534.21	3240837.38	Не закреплена	2.5
197	427637.57	3240837.39	Не закреплена	2.5
198	427708.02	3240853.85	Не закреплена	2.5
199	427885.12	3240980.25	Не закреплена	2.5
200	427988.48	3241029.63	Не закреплена	2.5
201	428029.96	3241060.57	Не закреплена	2.5
202	428078.68	3241069.79	Не закреплена	2.5
203	428099.09	3241057.94	Не закреплена	2.5
204	428107.64	3240984.2	Не закреплена	2.5
205	428162.29	3240919.02	Не закреплена	2.5
206	428188.62	3240864.38	Не закреплена	2.5



ДОКУМЕНТ ПОДПИСАН
ЭЛЕКТРОННОЙ ПОДПИСЬЮ

Сертификат: 00ВВ056В7401СВ38D2В3576АСDC8425108

Владелец: ФЕДЕРАЛЬНАЯ СЛУЖБА ГОСУДАРСТВЕННОЙ

РЕГИСТРАЦИИ, КАДАСТРА И КАРТОГРАФИИ

Действителен: с 27.06.2023 по 19.09.2024

полное наименование должности

инициалы, фамилия

Земельный участок

вид объекта недвижимости

Лист № 12 раздела 3.2

Всего листов раздела 3.2: 21

Всего разделов: 7

Всего листов выписки: 97

17.07.2024г. № КУВИ-001/2024-185428757

Кадастровый номер:

22:43:030001:21

1	2	3	4	5
207	428183.36	3240791.96	Не закреплена	2.5
208	428186.65	3240752.45	Не закреплена	2.5
209	428302.52	3240620.78	Не закреплена	2.5
210	428340.71	3240610.9	Не закреплена	2.5
211	428384.82	3240620.12	Не закреплена	2.5
212	428404.57	3240668.84	Не закреплена	2.5
213	428422.58	3240756.78	Не закреплена	2.5
214	428480.37	3240942.9	Не закреплена	2.5
215	428490.5	3240940.28	Не закреплена	2.5
216	428523.03	3240643.4	Не закреплена	2.5
217	428546.15	3240538.68	Не закреплена	2.5
218	428559.43	3240481.16	Не закреплена	2.5
219	428602.63	3240419.42	Не закреплена	2.5
220	428636.82	3240357.72	Не закреплена	2.5
221	428707.92	3240285.89	Не закреплена	2.5
222	428827.34	3240214.71	Не закреплена	2.5
223	428912.81	3240187.2	Не закреплена	2.5
224	429025.38	3240167.6	Не закреплена	2.5
225	429029.96	3240133	Не закреплена	2.5
226	429077.92	3240087.15	Не закреплена	2.5
227	429143.64	3240005.01	Не закреплена	2.5
228	429173.99	3239896.6	Не закреплена	2.5
229	429237.83	3239866.46	Не закреплена	2.5
230	429295.88	3239857.15	Не закреплена	2.5
231	429347.36	3239787.6	Не закреплена	2.5
232	429439.36	3239776.1	Не закреплена	2.5
233	429544.5	3239831.99	Не закреплена	2.5
234	429600.29	3239819.06	Не закреплена	2.5
235	429682.87	3239675.84	Не закреплена	2.5



ДОКУМЕНТ ПОДПИСАН
ЭЛЕКТРОННОЙ ПОДПИСЬЮ

Сертификат: 00ВВ056В7401СВ38D2В3576АСDС8425108

Владелец: ФЕДЕРАЛЬНАЯ СЛУЖБА ГОСУДАРСТВЕННОЙ

РЕГИСТРАЦИИ, КАДАСТРА И КАРТОГРАФИИ

Действителен: с 27.06.2023 по 19.09.2024

полное наименование должности

инициалы, фамилия

Земельный участок

вид объекта недвижимости

Лист № 13 раздела 3.2

Всего листов раздела 3.2: 21

Всего разделов: 7

Всего листов выписки: 97

17.07.2024г. № КУВИ-001/2024-185428757

Кадастровый номер:

22:43:030001:21

1	2	3	4	5
236	429721.19	3239661.89	Не закреплена	2.5
237	429762.05	3239672.31	Не закреплена	2.5
238	429802.9	3239699.33	Не закреплена	2.5
239	429825.83	3239744.31	Не закреплена	2.5
240	429851.26	3239807.8	Не закреплена	2.5
241	429849	3239780.94	Не закреплена	2.5
1	430011.91	3239331.94	Не закреплена	2.5
1	427664.39	3240021.9	-	2.5
2	427653.73	3240044.41	-	2.5
3	427666.76	3240066.92	-	2.5
4	427638.33	3240087.06	-	2.5
5	427624.12	3240132.08	-	2.5
6	427588.58	3240065.73	-	2.5
7	427634.78	3240014.79	-	2.5
1	427664.39	3240021.9	-	2.5
1	427181.1	3240312.15	-	2.5
2	427127.79	3240329.92	-	2.5
3	427088.7	3240302.67	-	2.5
4	427048.43	3240334.66	-	2.5
5	427036.59	3240254.1	-	2.5
6	427065.01	3240232.77	-	2.5
7	427117.13	3240282.53	-	2.5
1	427181.1	3240312.15	-	2.5
1	426953.67	3239976.88	-	2.5
2	426896.81	3240011.24	-	2.5
3	426837.58	3240089.43	-	2.5
4	426822.18	3240075.21	-	2.5
5	426837.58	3240024.27	-	2.5
6	426829.29	3240013.61	-	2.5



ДОКУМЕНТ ПОДПИСАН
ЭЛЕКТРОННОЙ ПОДПИСЬЮ

Сертификат: 00ВВ056В7401СВ38D2В3576АСDС8425108

Владелец: ФЕДЕРАЛЬНАЯ СЛУЖБА ГОСУДАРСТВЕННОЙ

РЕГИСТРАЦИИ, КАДАСТРА И КАРТОГРАФИИ

Действителен: с 27.06.2023 по 19.09.2024

полное наименование должности

инициалы, фамилия

Земельный участок

вид объекта недвижимости

Лист № 14 раздела 3.2

Всего листов раздела 3.2: 21

Всего разделов: 7

Всего листов выписки: 97

17.07.2024г. № КУВИ-001/2024-185428757

Кадастровый номер:

22:43:030001:21

1	2	3	4	5
7	426882.6	3239962.67	-	2.5
1	426953.67	3239976.88	-	2.5
1	426861.27	3240226.85	-	2.5
2	426921.68	3240309.78	-	2.5
3	426893.26	3240331.1	-	2.5
4	426855.35	3240302.67	-	2.5
5	426777.17	3240323.99	-	2.5
6	426773.62	3240269.5	-	2.5
1	426861.27	3240226.85	-	2.5
1	426711.47	3240308.59	-	2.5
2	426754.11	3240366.64	-	2.5
3	426745.82	3240405.74	-	2.5
4	426717.39	3240419.95	-	2.5
5	426701.99	3240495.77	-	2.5
6	426668.82	3240511.17	-	2.5
7	426661.72	3240483.93	-	2.5
8	426706.73	3240370.2	-	2.5
9	426699.62	3240337.03	-	2.5
1	426711.47	3240308.59	-	2.5
1	424815.61	3240671.11	-	2.5
2	424841.67	3240829.85	-	2.5
3	424750.46	3240859.47	-	2.5
4	424746.91	3240777.73	-	2.5
5	424800.21	3240716.12	-	2.5
6	424797.85	3240680.58	-	2.5
1	424815.61	3240671.11	-	2.5
1	424780.08	3240931.74	-	2.5
2	424802.58	3240945.95	-	2.5
3	424749.28	3241111.81	-	2.5



ДОКУМЕНТ ПОДПИСАН
ЭЛЕКТРОННОЙ ПОДПИСЬЮ

Сертификат: 00ВВ056В7401СВ38D2В3576АСDC8425108

Владелец: ФЕДЕРАЛЬНАЯ СЛУЖБА ГОСУДАРСТВЕННОЙ

РЕГИСТРАЦИИ, КАДАСТРА И КАРТОГРАФИИ

Действителен: с 27.06.2023 по 19.09.2024

полное наименование должности

инициалы, фамилия

Земельный участок

вид объекта недвижимости

Лист № 15 раздела 3.2

Всего листов раздела 3.2: 21

Всего разделов: 7

Всего листов выписки: 97

17.07.2024г. № КУВИ-001/2024-185428757

Кадастровый номер:

22:43:030001:21

1	2	3	4	5
4	424717.3	3241104.7	-	2.5
5	424712.56	3241051.39	-	2.5
6	424660.44	3241072.71	-	2.5
7	424656.89	3241027.7	-	2.5
8	424686.5	3240998.08	-	2.5
9	424672.28	3240937.66	-	2.5
10	424695.98	3240884.35	-	2.5
11	424712.56	3240896.2	-	2.5
12	424704.27	3240938.85	-	2.5
13	424719.67	3240986.23	-	2.5
14	424762.31	3240979.12	-	2.5
1	424780.08	3240931.74	-	2.5
1	428164.24	3239808.66	Не закреплена	2.5
2	428163.93	3239809.61	Не закреплена	2.5
3	428162.98	3239809.3	Не закреплена	2.5
4	428163.29	3239808.35	Не закреплена	2.5
1	428164.24	3239808.66	Не закреплена	2.5
1	428145.73	3239866.78	Не закреплена	2.5
2	428145.42	3239867.73	Не закреплена	2.5
3	428144.47	3239867.42	Не закреплена	2.5
4	428144.78	3239866.47	Не закреплена	2.5
1	428145.73	3239866.78	Не закреплена	2.5
1	428127.22	3239924.9	Не закреплена	2.5
2	428126.91	3239925.85	Не закреплена	2.5
3	428125.96	3239925.54	Не закреплена	2.5
4	428126.27	3239924.59	Не закреплена	2.5
1	428127.22	3239924.9	Не закреплена	2.5
1	428108.71	3239983.02	Не закреплена	2.5
2	428108.4	3239983.97	Не закреплена	2.5



ДОКУМЕНТ ПОДПИСАН
ЭЛЕКТРОННОЙ ПОДПИСЬЮ

Сертификат: 00ВВ056В7401СВ38D2В3576АСDС8425108

Владелец: ФЕДЕРАЛЬНАЯ СЛУЖБА ГОСУДАРСТВЕННОЙ

РЕГИСТРАЦИИ, КАДАСТРА И КАРТОГРАФИИ

Действителен: с 27.06.2023 по 19.09.2024

полное наименование должности

инициалы, фамилия

Земельный участок

вид объекта недвижимости

Лист № 16 раздела 3.2

Всего листов раздела 3.2: 21

Всего разделов: 7

Всего листов выписки: 97

17.07.2024г. № КУВИ-001/2024-185428757

Кадастровый номер:

22:43:030001:21

1	2	3	4	5
3	428107.45	3239983.66	Не закреплена	2.5
4	428107.76	3239982.71	Не закреплена	2.5
1	428108.71	3239983.02	Не закреплена	2.5
1	428090.03	3240041.09	Не закреплена	2.5
2	428089.72	3240042.04	Не закреплена	2.5
3	428088.77	3240041.73	Не закреплена	2.5
4	428089.08	3240040.78	Не закреплена	2.5
1	428090.03	3240041.09	Не закреплена	2.5
1	428074.65	3240096.34	Не закреплена	2.5
2	428070.71	3240100.19	Не закреплена	2.5
3	428070.01	3240099.47	Не закреплена	2.5
4	428073.95	3240095.62	Не закреплена	2.5
1	428074.65	3240096.34	Не закреплена	2.5
1	428106.31	3240154.46	Не закреплена	2.5
2	428105.47	3240155	Не закреплена	2.5
3	428104.93	3240154.16	Не закреплена	2.5
4	428105.77	3240153.62	Не закреплена	2.5
1	428106.31	3240154.46	Не закреплена	2.5
1	428151.96	3240226.18	Не закреплена	2.5
2	428151.12	3240226.72	Не закреплена	2.5
3	428150.58	3240225.88	Не закреплена	2.5
4	428151.42	3240225.34	Не закреплена	2.5
1	428151.96	3240226.18	Не закреплена	2.5
1	428186.87	3240281.01	Не закреплена	2.5
2	428186.03	3240281.55	Не закреплена	2.5
3	428185.49	3240280.71	Не закреплена	2.5
4	428186.33	3240280.17	Не закреплена	2.5
1	428186.87	3240281.01	Не закреплена	2.5
1	428219.09	3240331.63	Не закреплена	2.5



ДОКУМЕНТ ПОДПИСАН
ЭЛЕКТРОННОЙ ПОДПИСЬЮ

Сертификат: 00ВВ056В7401СВ38D2В3576АСDC8425108

Владелец: ФЕДЕРАЛЬНАЯ СЛУЖБА ГОСУДАРСТВЕННОЙ

РЕГИСТРАЦИИ, КАДАСТРА И КАРТОГРАФИИ

Действителен: с 27.06.2023 по 19.09.2024

полное наименование должности

инициалы, фамилия

Земельный участок

вид объекта недвижимости

Лист № 17 раздела 3.2

Всего листов раздела 3.2: 21

Всего разделов: 7

Всего листов выписки: 97

17.07.2024г. № КУВИ-001/2024-185428757

Кадастровый номер:

22:43:030001:21

1	2	3	4	5
2	428218.25	3240332.17	Не закреплена	2.5
3	428217.71	3240331.33	Не закреплена	2.5
4	428218.55	3240330.79	Не закреплена	2.5
1	428219.09	3240331.63	Не закреплена	2.5
1	428251.31	3240382.24	Не закреплена	2.5
2	428250.47	3240382.78	Не закреплена	2.5
3	428249.93	3240381.94	Не закреплена	2.5
4	428250.77	3240381.4	Не закреплена	2.5
1	428251.31	3240382.24	Не закреплена	2.5
1	428283.53	3240432.86	Не закреплена	2.5
2	428282.69	3240433.4	Не закреплена	2.5
3	428282.15	3240432.56	Не закреплена	2.5
4	428282.99	3240432.02	Не закреплена	2.5
1	428283.53	3240432.86	Не закреплена	2.5
1	428315.75	3240483.47	Не закреплена	2.5
2	428314.91	3240484.01	Не закреплена	2.5
3	428314.37	3240483.17	Не закреплена	2.5
4	428315.21	3240482.63	Не закреплена	2.5
1	428315.75	3240483.47	Не закреплена	2.5
1	428350.65	3240538.3	Не закреплена	2.5
2	428349.81	3240538.84	Не закреплена	2.5
3	428349.27	3240538	Не закреплена	2.5
4	428350.11	3240537.46	Не закреплена	2.5
1	428350.65	3240538.3	Не закреплена	2.5
1	428383.14	3240589.34	Не закреплена	2.5
2	428382.3	3240589.88	Не закреплена	2.5
3	428381.76	3240589.04	Не закреплена	2.5
4	428382.6	3240588.5	Не закреплена	2.5
1	428383.14	3240589.34	Не закреплена	2.5



ДОКУМЕНТ ПОДПИСАН
ЭЛЕКТРОННОЙ ПОДПИСЬЮ

Сертификат: 00ВВ056В7401СВ38D2В3576АСDC8425108

Владелец: ФЕДЕРАЛЬНАЯ СЛУЖБА ГОСУДАРСТВЕННОЙ

РЕГИСТРАЦИИ, КАДАСТРА И КАРТОГРАФИИ

Действителен: с 27.06.2023 по 19.09.2024

полное наименование должности

инициалы, фамилия

Земельный участок

вид объекта недвижимости

Лист № 18 раздела 3.2

Всего листов раздела 3.2: 21

Всего разделов: 7

Всего листов выписки: 97

17.07.2024г. № КУВИ-001/2024-185428757

Кадастровый номер:

22:43:030001:21

1	2	3	4	5
1	428415.7	3240640.5	Не закреплена	2.5
2	428414.86	3240641.04	Не закреплена	2.5
3	428414.32	3240640.2	Не закреплена	2.5
4	428415.16	3240639.66	Не закреплена	2.5
1	428415.7	3240640.5	Не закреплена	2.5
1	428448.19	3240691.54	Не закреплена	2.5
2	428447.35	3240692.08	Не закреплена	2.5
3	428446.81	3240691.24	Не закреплена	2.5
4	428447.65	3240690.7	Не закреплена	2.5
1	428448.19	3240691.54	Не закреплена	2.5
1	428484.6	3240741.02	Не закреплена	2.5
2	428479.73	3240743.09	Не закреплена	2.5
3	428479.34	3240742.16	Не закреплена	2.5
4	428484.21	3240740.09	Не закреплена	2.5
1	428484.6	3240741.02	Не закреплена	2.5
1	428491.76	3240801.78	Не закреплена	2.5
2	428490.78	3240801.96	Не закреплена	2.5
3	428490.6	3240800.98	Не закреплена	2.5
4	428491.58	3240800.8	Не закреплена	2.5
1	428491.76	3240801.78	Не закреплена	2.5
1	426092.87	3239902.8	Не закреплена	2.5
2	426076.79	3239889.12	Не закреплена	2.5
3	426038.39	3239928.16	Не закреплена	2.5
4	425994.31	3240005.36	Не закреплена	2.5
5	425934.15	3239983.06	Не закреплена	2.5
6	425928.31	3239943.52	Не закреплена	2.5
7	425897.59	3239944.16	Не закреплена	2.5
8	425815.8	3240103.68	Не закреплена	2.5
9	425741.3	3240176.56	Не закреплена	2.5



ДОКУМЕНТ ПОДПИСАН
ЭЛЕКТРОННОЙ ПОДПИСЬЮ

Сертификат: 00ВВ056В7401СВ38D2В3576АСDC8425108

Владелец: ФЕДЕРАЛЬНАЯ СЛУЖБА ГОСУДАРСТВЕННОЙ

РЕГИСТРАЦИИ, КАДАСТРА И КАРТОГРАФИИ

Действителен: с 27.06.2023 по 19.09.2024

полное наименование должности

инициалы, фамилия

Земельный участок

вид объекта недвижимости

Лист № 19 раздела 3.2

Всего листов раздела 3.2: 21

Всего разделов: 7

Всего листов выписки: 97

17.07.2024г. № КУВИ-001/2024-185428757

Кадастровый номер:

22:43:030001:21

1	2	3	4	5
10	425763.43	3240208.95	Не закреплена	2.5
11	425762.89	3240259.69	Не закреплена	2.5
12	425654.5	3240319.49	Не закреплена	2.5
13	425648.55	3240377.77	Не закреплена	2.5
14	425703.91	3240340.12	Не закреплена	2.5
15	425872.91	3240178.26	Не закреплена	2.5
16	425993.23	3240033.53	Не закреплена	2.5
17	426069.07	3239921.96	Не закреплена	2.5
1	426092.87	3239902.8	Не закреплена	2.5
1	426721.54	3239622.01	Не закреплена	2.5
2	426695.03	3239612.67	Не закреплена	2.5
3	426597.63	3239603.06	Не закреплена	2.5
4	426598.77	3239564.03	Не закреплена	2.5
5	426591.53	3239556.78	Не закреплена	2.5
6	426548.06	3239553.16	Не закреплена	2.5
7	426542.37	3239565.58	Не закреплена	2.5
8	426562.55	3239613.19	Не закреплена	2.5
9	426445.08	3239597.66	Не закреплена	2.5
10	426275.87	3239640.09	Не закреплена	2.5
11	426282.08	3239733.76	Не закреплена	2.5
12	426244.82	3239780.33	Не закреплена	2.5
13	426238.93	3239799.7	Не закреплена	2.5
14	426273.71	3239779.28	Не закреплена	2.5
15	426542.51	3239668.62	Не закреплена	2.5
1	426721.54	3239622.01	Не закреплена	2.5
1	428204.47	3239658.31	Не закреплена	2.5
2	428126.42	3239689.62	Не закреплена	2.5
3	428004.12	3239684.97	Не закреплена	2.5
4	427970.55	3239670.18	Не закреплена	2.5



ДОКУМЕНТ ПОДПИСАН
ЭЛЕКТРОННОЙ ПОДПИСЬЮ

Сертификат: 00ВВ056В7401СВ38D2В3576АСDC8425108

Владелец: ФЕДЕРАЛЬНАЯ СЛУЖБА ГОСУДАРСТВЕННОЙ

РЕГИСТРАЦИИ, КАДАСТРА И КАРТОГРАФИИ

Действителен: с 27.06.2023 по 19.09.2024

полное наименование должности

инициалы, фамилия

Земельный участок

вид объекта недвижимости

Лист № 20 раздела 3.2

Всего листов раздела 3.2: 21

Всего разделов: 7

Всего листов выписки: 97

17.07.2024г. № КУВИ-001/2024-185428757

Кадастровый номер:

22:43:030001:21

1	2	3	4	5
5	427923.05	3239726.67	Не закреплена	2.5
6	427891.43	3239742.3	Не закреплена	2.5
7	427855.14	3239753.12	Не закреплена	2.5
8	427801.59	3239737.38	Не закреплена	2.5
9	427788.56	3239727.99	Не закреплена	2.5
10	427750.39	3239658.02	Не закреплена	2.5
11	427714.16	3239657.87	Не закреплена	2.5
12	427689.02	3239671.98	Не закреплена	2.5
13	427626.23	3239683.5	Не закреплена	2.5
14	427614.06	3239721.81	Не закреплена	2.5
15	427602.6	3239724.01	Не закреплена	2.5
16	427573.02	3239724.89	Не закреплена	2.5
17	427554.63	3239663.5	Не закреплена	2.5
18	427526.39	3239642.02	Не закреплена	2.5
19	427489.49	3239641.11	Не закреплена	2.5
20	427475.35	3239623.29	Не закреплена	2.5
21	427502.71	3239539.29	Не закреплена	2.5
22	427499.29	3239511.62	Не закреплена	2.5
23	427478.71	3239503.29	Не закреплена	2.5
24	427451.88	3239535.4	Не закреплена	2.5
25	427459.55	3239542.98	Не закреплена	2.5
26	427445.84	3239555.24	Не закреплена	2.5
27	427383.83	3239559.75	Не закреплена	2.5
28	427268.03	3239624.04	Не закреплена	2.5
29	427140.78	3239566.28	Не закреплена	2.5
30	427109.76	3239518.54	Не закреплена	2.5
31	427004.27	3239490.95	Не закреплена	2.5
32	426912.82	3239596.59	Не закреплена	2.5
33	426861.43	3239592.57	Не закреплена	2.5



ДОКУМЕНТ ПОДПИСАН
ЭЛЕКТРОННОЙ ПОДПИСЬЮ

Сертификат: 00ВВ056В7401СВ38D2В3576АСDС8425108

Владелец: ФЕДЕРАЛЬНАЯ СЛУЖБА ГОСУДАРСТВЕННОЙ

РЕГИСТРАЦИИ, КАДАСТРА И КАРТОГРАФИИ

Действителен: с 27.06.2023 по 19.09.2024

полное наименование должности

инициалы, фамилия

Земельный участок

вид объекта недвижимости

Лист № 21 раздела 3.2

Всего листов раздела 3.2: 21

Всего разделов: 7

Всего листов выписки: 97

17.07.2024г. № КУВИ-001/2024-185428757

Кадастровый номер:

22:43:030001:21

1	2	3	4	5
34	426850.87	3239552.73	Не закреплена	2.5
35	426826.39	3239535.45	Не закреплена	2.5
36	426790.4	3239527.77	Не закреплена	2.5
37	426766.75	3239613.6	Не закреплена	2.5
38	427033.3	3239597.63	Не закреплена	2.5
39	427339.55	3239642.78	Не закреплена	2.5
40	427430.41	3239685.12	Не закреплена	2.5
41	427505.55	3239730.4	Не закреплена	2.5
42	427671.67	3239771.46	Не закреплена	2.5
43	428145.53	3239769.4	Не закреплена	2.5
44	428197.42	3239812.2	Не закреплена	2.5
1	428204.47	3239658.31	Не закреплена	2.5
1	428201.27	3239692.42	Не закреплена	2.5
2	428200.96	3239693.37	Не закреплена	2.5
3	428200.01	3239693.06	Не закреплена	2.5
4	428200.32	3239692.11	Не закреплена	2.5
1	428201.27	3239692.42	Не закреплена	2.5
1	428182.76	3239750.54	Не закреплена	2.5
2	428182.45	3239751.49	Не закреплена	2.5
3	428181.5	3239751.18	Не закреплена	2.5
4	428181.81	3239750.23	Не закреплена	2.5
1	428182.76	3239750.54	Не закреплена	2.5



ДОКУМЕНТ ПОДПИСАН
ЭЛЕКТРОННОЙ ПОДПИСЬЮ

Сертификат: 00ВВ056В7401СВ38D2В3576АСDC8425108

Владелец: ФЕДЕРАЛЬНАЯ СЛУЖБА ГОСУДАРСТВЕННОЙ

РЕГИСТРАЦИИ, КАДАСТРА И КАРТОГРАФИИ

Действителен: с 27.06.2023 по 19.09.2024

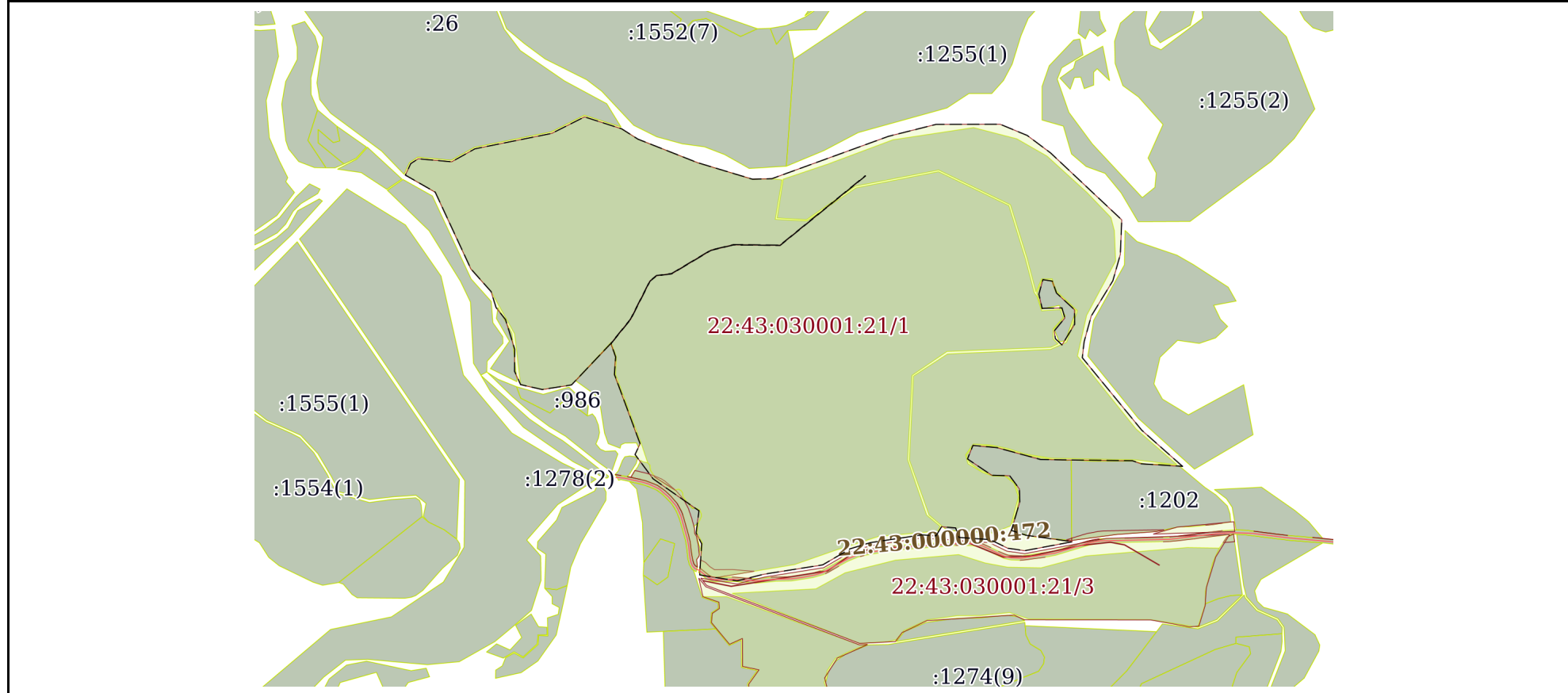
полное наименование должности

инициалы, фамилия

Выписка из Единого государственного реестра недвижимости об объекте недвижимости
Сведения о частях земельного участка

Земельный участок			
вид объекта недвижимости			
Лист № 1 раздела 4	Всего листов раздела 4: 11	Всего разделов: 7	Всего листов выписки: 97
17.07.2024г. № КУВИ-001/2024-185428757			
Кадастровый номер:		22:43:030001:21	

План (чертеж, схема) части земельного участка | Учетный номер части: 22:43:030001:21/1



Масштаб 1:20000 | Условные обозначения:

	 ДОКУМЕНТ ПОДПИСАН ЭЛЕКТРОННОЙ ПОДПИСЬЮ Сертификат: 00BV056B7401CB38D2B3576ACDC8425108 Владелец: ФЕДЕРАЛЬНАЯ СЛУЖБА ГОСУДАРСТВЕННОЙ РЕГИСТРАЦИИ, КАДАСТРА И КАРТОГРАФИИ Действителен: с 27.06.2023 по 19.09.2024	
полное наименование должности		инициалы, фамилия

Земельный участок

вид объекта недвижимости

Лист № 2 раздела 4

Всего листов раздела 4: 11

Всего разделов: 7

Всего листов выписки: 97

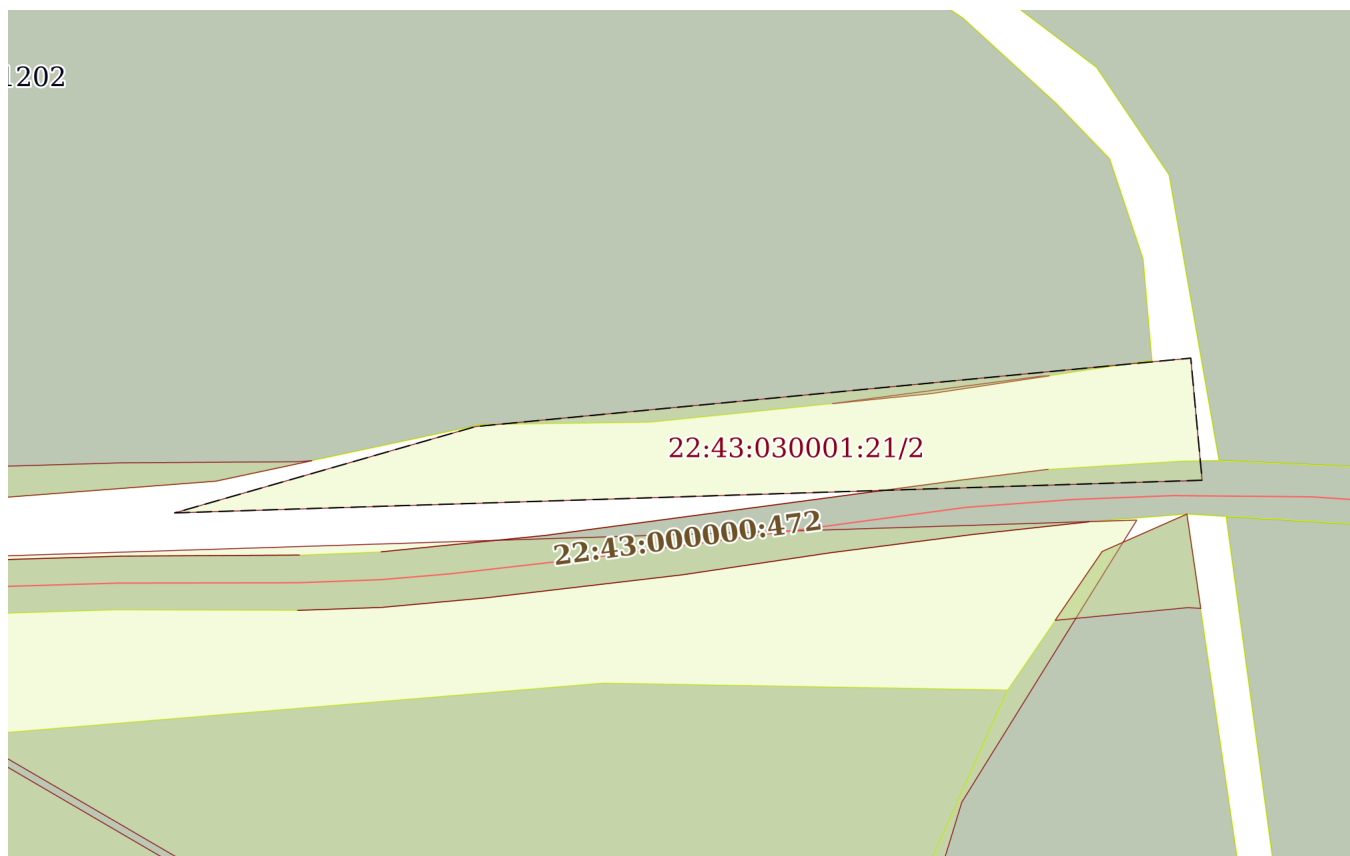
17.07.2024г. № КУВИ-001/2024-185428757

Кадастровый номер:

22:43:030001:21

План (чертеж, схема) части земельного участка

Учетный номер части: 22:43:030001:21/2



Масштаб 1:2000

Условные обозначения:



ДОКУМЕНТ ПОДПИСАН
ЭЛЕКТРОННОЙ ПОДПИСЬЮ

Сертификат: 00ВВ056В7401СВ38D2В3576АСDC8425108

Владелец: ФЕДЕРАЛЬНАЯ СЛУЖБА ГОСУДАРСТВЕННОЙ

РЕГИСТРАЦИИ, КАДАСТРА И КАРТОГРАФИИ

Действителен: с 27.06.2023 по 19.09.2024

полное наименование должности

инициалы, фамилия

Земельный участок

вид объекта недвижимости

Лист № 3 раздела 4

Всего листов раздела 4: 11

Всего разделов: 7

Всего листов выписки: 97

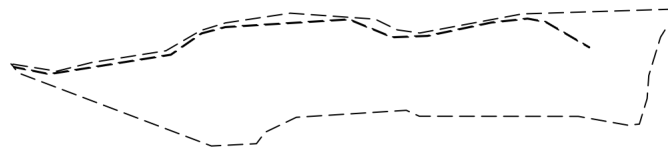
17.07.2024г. № КУВИ-001/2024-185428757

Кадастровый номер:

22:43:030001:21

План (чертеж, схема) части земельного участка

Учетный номер части: 22:43:030001:21/3



Масштаб 1:20000

Условные обозначения:

ДОКУМЕНТ ПОДПИСАН
ЭЛЕКТРОННОЙ ПОДПИСЬЮ

Сертификат: 00ВВ056В7401СВ38D2В3576АСDC8425108

Владелец: ФЕДЕРАЛЬНАЯ СЛУЖБА ГОСУДАРСТВЕННОЙ

РЕГИСТРАЦИИ, КАДАСТРА И КАРТОГРАФИИ

Действителен: с 27.06.2023 по 19.09.2024

полное наименование должности

инициалы, фамилия

Земельный участок

вид объекта недвижимости

Лист № 4 раздела 4

Всего листов раздела 4: 11

Всего разделов: 7

Всего листов выписки: 97

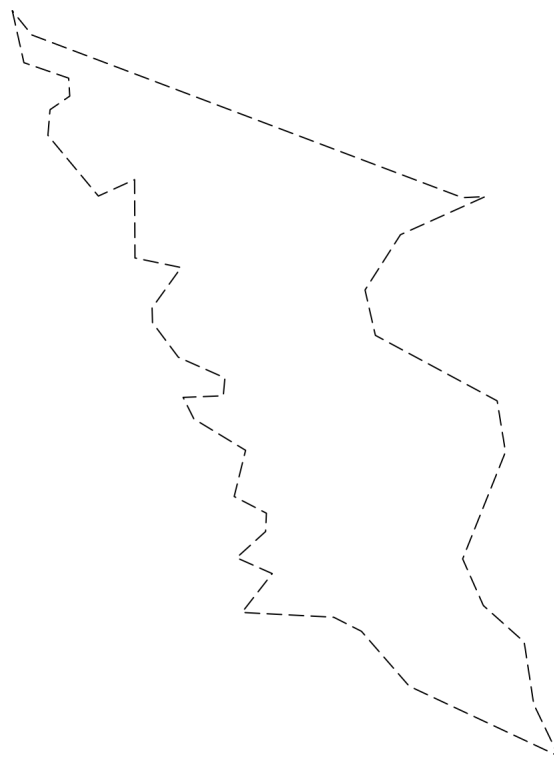
17.07.2024г. № КУВИ-001/2024-185428757

Кадастровый номер:

22:43:030001:21

План (чертеж, схема) части земельного участка

Учетный номер части: 22:43:030001:21/4



Масштаб 1:9000

Условные обозначения:

ДОКУМЕНТ ПОДПИСАН
ЭЛЕКТРОННОЙ ПОДПИСЬЮ

Сертификат: 00ВВ056В7401СВ38D2В3576АСDС8425108

Владелец: ФЕДЕРАЛЬНАЯ СЛУЖБА ГОСУДАРСТВЕННОЙ

РЕГИСТРАЦИИ, КАДАСТРА И КАРТОГРАФИИ

Действителен: с 27.06.2023 по 19.09.2024

полное наименование должности

инициалы, фамилия

Земельный участок

вид объекта недвижимости

Лист № 5 раздела 4

Всего листов раздела 4: 11

Всего разделов: 7

Всего листов выписки: 97

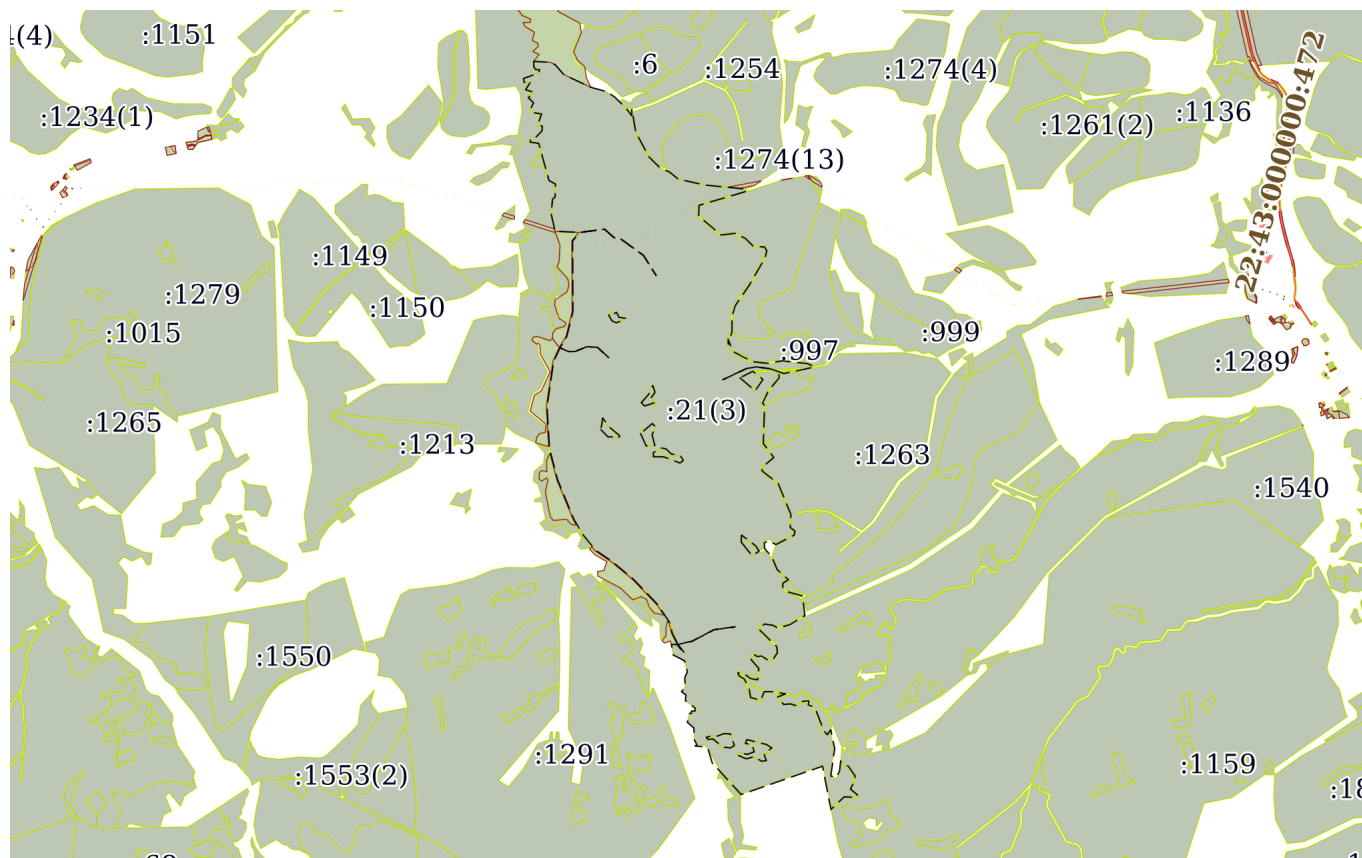
17.07.2024г. № КУВИ-001/2024-185428757

Кадастровый номер:

22:43:030001:21

План (чертеж, схема) части земельного участка

Учетный номер части: 22:43:030001:21/5



Масштаб 1:50000

Условные обозначения:



ДОКУМЕНТ ПОДПИСАН
ЭЛЕКТРОННОЙ ПОДПИСЬЮ

Сертификат: 00ВВ056В7401СВ38D2В3576АСDC8425108

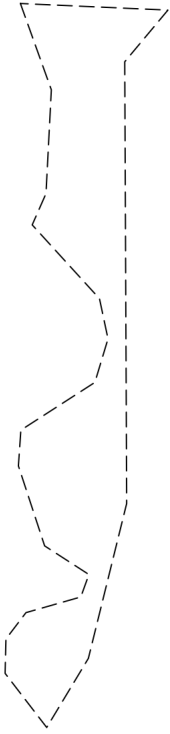
Владелец: ФЕДЕРАЛЬНАЯ СЛУЖБА ГОСУДАРСТВЕННОЙ

РЕГИСТРАЦИИ, КАДАСТРА И КАРТОГРАФИИ

Действителен: с 27.06.2023 по 19.09.2024

полное наименование должности

инициалы, фамилия

Земельный участок			
вид объекта недвижимости			
Лист № 6 раздела 4	Всего листов раздела 4: 11	Всего разделов: 7	Всего листов выписки: 97
17.07.2024г. № КУВИ-001/2024-185428757			
Кадастровый номер:		22:43:030001:21	
План (чертеж, схема) части земельного участка		Учетный номер части: 22:43:030001:21/6	
			
Масштаб 1:8000	Условные обозначения:		

полное наименование должности	 ДОКУМЕНТ ПОДПИСАН ЭЛЕКТРОННОЙ ПОДПИСЬЮ	инициалы, фамилия
	Сертификат: 00ВВ056В7401СВ38D2В3576АСDC8425108 Владелец: ФЕДЕРАЛЬНАЯ СЛУЖБА ГОСУДАРСТВЕННОЙ РЕГИСТРАЦИИ, КАДАСТРА И КАРТОГРАФИИ Действителен: с 27.06.2023 по 19.09.2024	

Земельный участок

вид объекта недвижимости

Лист № 7 раздела 4

Всего листов раздела 4: 11

Всего разделов: 7

Всего листов выписки: 97

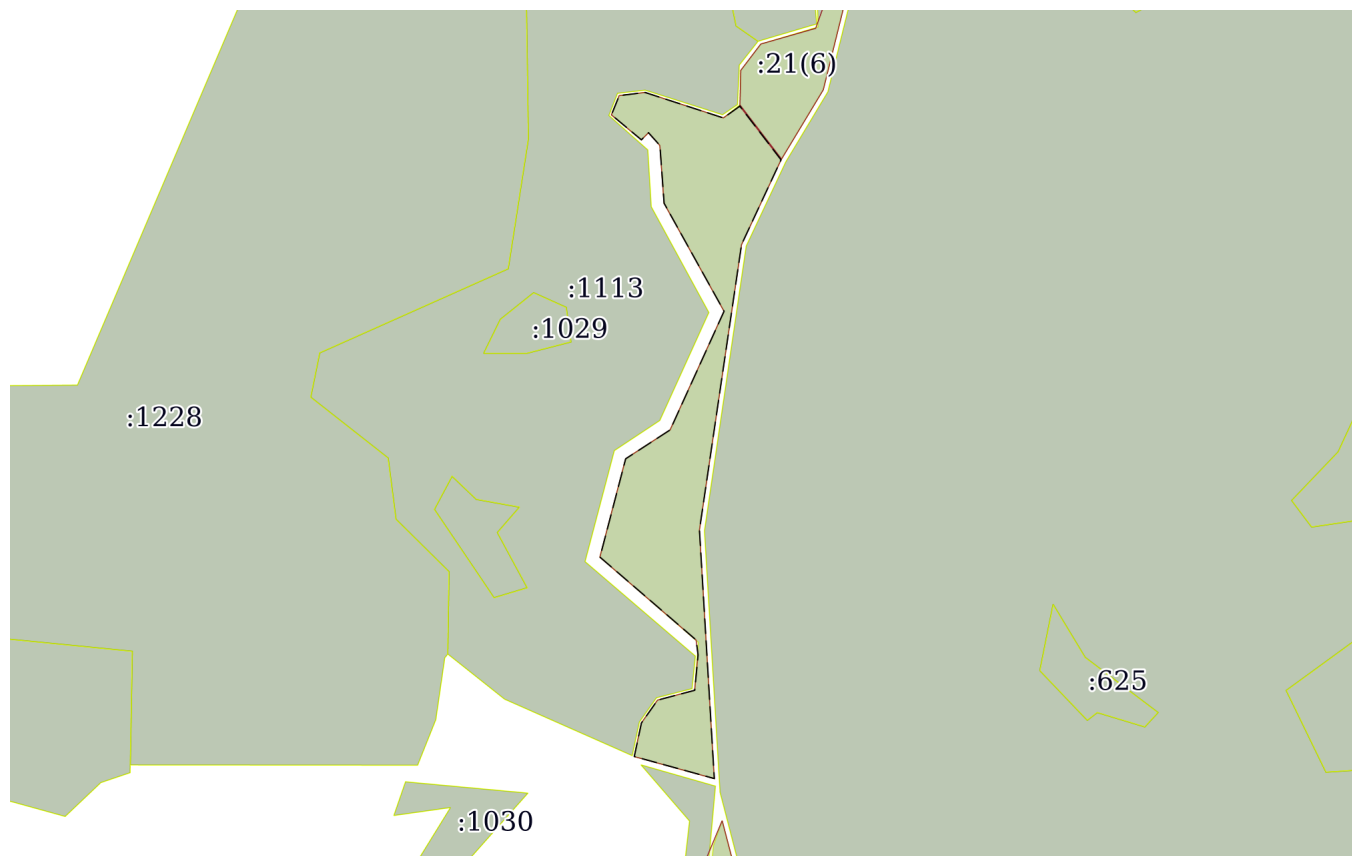
17.07.2024г. № КУВИ-001/2024-185428757

Кадастровый номер:

22:43:030001:21

План (чертеж, схема) части земельного участка

Учетный номер части: 22:43:030001:21/7



Масштаб 1:8000

Условные обозначения:

ДОКУМЕНТ ПОДПИСАН
ЭЛЕКТРОННОЙ ПОДПИСЬЮ

Сертификат: 00BV056V7401CB38D2B3576ACDC8425108

Владелец: ФЕДЕРАЛЬНАЯ СЛУЖБА ГОСУДАРСТВЕННОЙ
РЕГИСТРАЦИИ, КАДАСТРА И КАРТОГРАФИИ
Действителен: с 27.06.2023 по 19.09.2024

полное наименование должности

инициалы, фамилия

Земельный участок

вид объекта недвижимости

Лист № 8 раздела 4

Всего листов раздела 4: 11

Всего разделов: 7

Всего листов выписки: 97

17.07.2024г. № КУВИ-001/2024-185428757

Кадастровый номер:

22:43:030001:21

План (чертеж, схема) части земельного участка

Учетный номер части: 22:43:030001:21/8



Масштаб 1:5000

Условные обозначения:



ДОКУМЕНТ ПОДПИСАН
ЭЛЕКТРОННОЙ ПОДПИСЬЮ

Сертификат: 00ВВ056В7401СВ38D2В3576АСDС8425108

Владелец: ФЕДЕРАЛЬНАЯ СЛУЖБА ГОСУДАРСТВЕННОЙ

РЕГИСТРАЦИИ, КАДАСТРА И КАРТОГРАФИИ

Действителен: с 27.06.2023 по 19.09.2024

полное наименование должности

инициалы, фамилия

Земельный участок

вид объекта недвижимости

Лист № 9 раздела 4

Всего листов раздела 4: 11

Всего разделов: 7

Всего листов выписки: 97

17.07.2024г. № КУВИ-001/2024-185428757

Кадастровый номер:

22:43:030001:21

План (чертеж, схема) части земельного участка

Учетный номер части: 22:43:030001:21/9



Масштаб 1:5000

Условные обозначения:



ДОКУМЕНТ ПОДПИСАН
ЭЛЕКТРОННОЙ ПОДПИСЬЮ

Сертификат: 00ВВ056В7401СВ38D2В3576АСDС8425108

Владелец: ФЕДЕРАЛЬНАЯ СЛУЖБА ГОСУДАРСТВЕННОЙ

РЕГИСТРАЦИИ, КАДАСТРА И КАРТОГРАФИИ

Действителен: с 27.06.2023 по 19.09.2024

полное наименование должности

инициалы, фамилия

Земельный участок

вид объекта недвижимости

Лист № 10 раздела 4

Всего листов раздела 4: 11

Всего разделов: 7

Всего листов выписки: 97

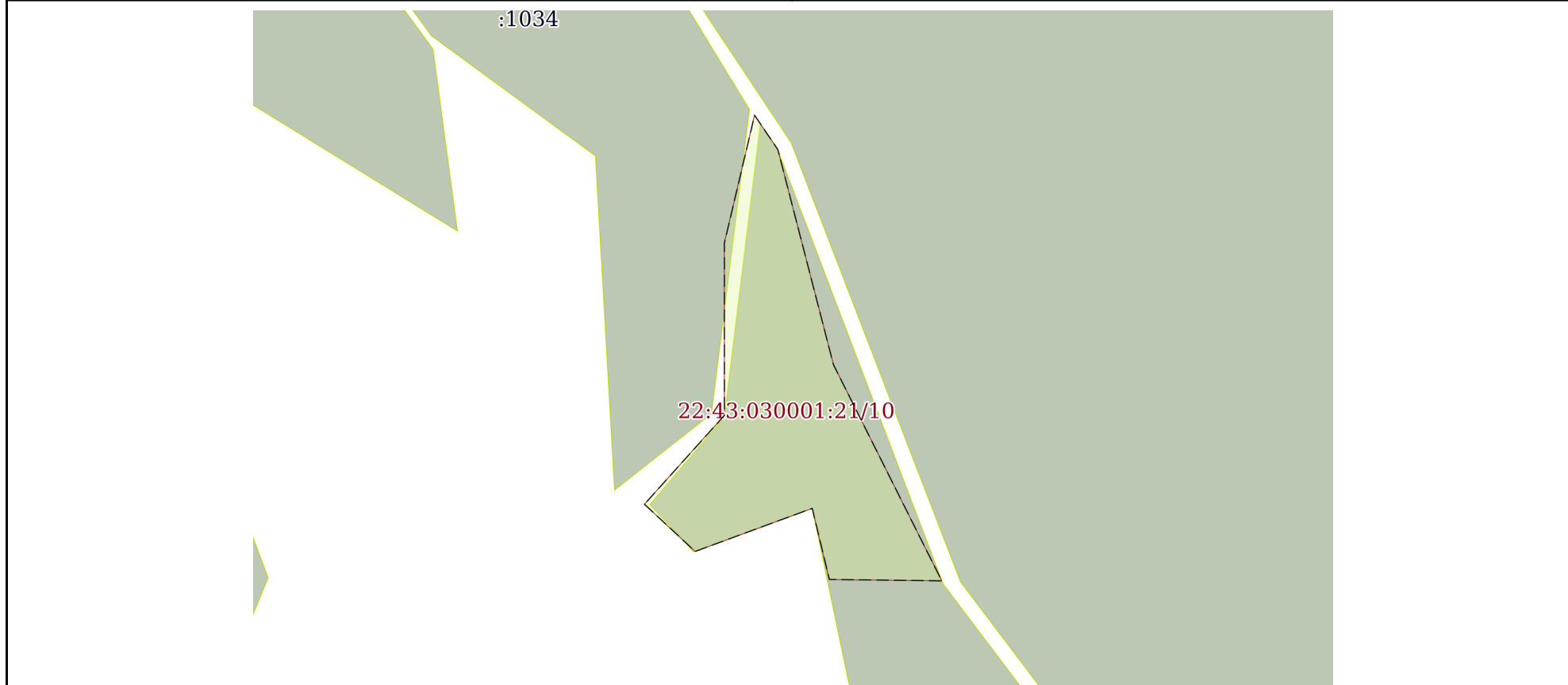
17.07.2024г. № КУВИ-001/2024-185428757

Кадастровый номер:

22:43:030001:21

План (чертеж, схема) части земельного участка

Учетный номер части: 22:43:030001:21/10



Масштаб 1:2000

Условные обозначения:

ДОКУМЕНТ ПОДПИСАН
ЭЛЕКТРОННОЙ ПОДПИСЬЮ

Сертификат: 00ВВ056В7401СВ38D2В3576АСDС8425108

Владелец: ФЕДЕРАЛЬНАЯ СЛУЖБА ГОСУДАРСТВЕННОЙ

РЕГИСТРАЦИИ, КАДАСТРА И КАРТОГРАФИИ

Действителен: с 27.06.2023 по 19.09.2024

полное наименование должности

инициалы, фамилия

Земельный участок

вид объекта недвижимости

Лист № 11 раздела 4

Всего листов раздела 4: 11

Всего разделов: 7

Всего листов выписки: 97

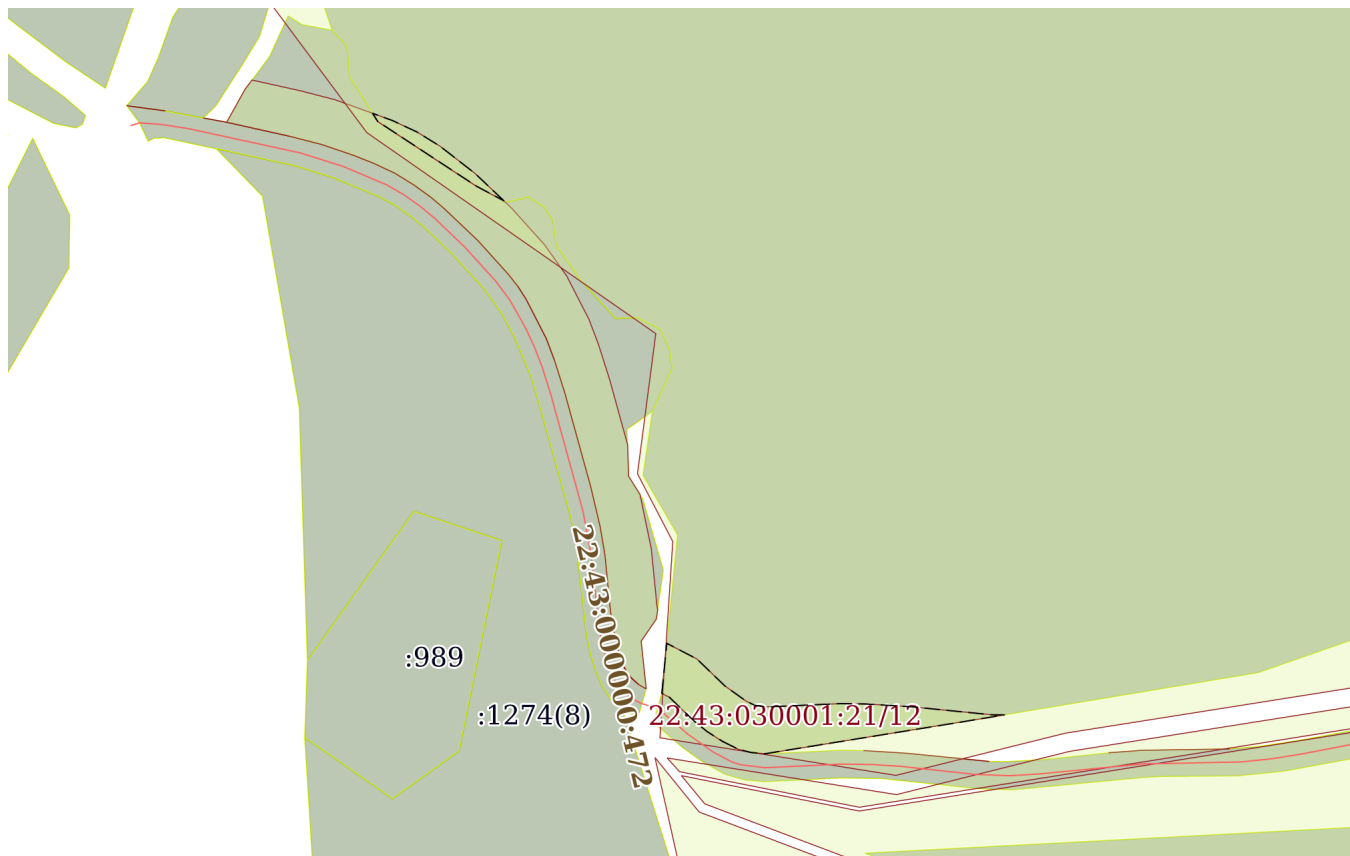
17.07.2024г. № КУВИ-001/2024-185428757

Кадастровый номер:

22:43:030001:21

План (чертеж, схема) части земельного участка

Учетный номер части: 22:43:030001:21/12



Масштаб 1:4000

Условные обозначения:



ДОКУМЕНТ ПОДПИСАН
ЭЛЕКТРОННОЙ ПОДПИСЬЮ

Сертификат: 00ВВ056В7401СВ38D2В3576АСDС8425108

Владелец: ФЕДЕРАЛЬНАЯ СЛУЖБА ГОСУДАРСТВЕННОЙ

РЕГИСТРАЦИИ, КАДАСТРА И КАРТОГРАФИИ

Действителен: с 27.06.2023 по 19.09.2024

полное наименование должности

инициалы, фамилия

Выписка из Единого государственного реестра недвижимости об объекте недвижимости
Сведения о частях земельного участка

Земельный участок			
вид объекта недвижимости			
Лист № 1 раздела 4.1	Всего листов раздела 4.1: 3	Всего разделов: 7	Всего листов выписки: 97
17.07.2024г. № КУВИ-001/2024-185428757			
Кадастровый номер:		22:43:030001:21	

Учетный номер части	Площадь, м2	Содержание ограничения в использовании или ограничения права на объект недвижимости или обременения объекта недвижимости
1	2	3
22:43:030001:21/1	2482000	данные отсутствуют
22:43:030001:21/2	6000	данные отсутствуют
22:43:030001:21/3	396000	данные отсутствуют
22:43:030001:21/4	214000	данные отсутствуют
22:43:030001:21/5	4861000	данные отсутствуют
22:43:030001:21/6	57000	данные отсутствуют
22:43:030001:21/7	47000	данные отсутствуют
22:43:030001:21/8	42000	данные отсутствуют
22:43:030001:21/9	42000	данные отсутствуют
22:43:030001:21/10	6000	данные отсутствуют
22:43:030001:21/12	3899	вид ограничения (обременения): ограничения прав на земельный участок, предусмотренные статьей 56 Земельного кодекса Российской Федерации; Срок действия: не установлен; реквизиты документа-основания: сопроводительное письмо от 22.05.2023 № 16-19/169 выдан: КГКУ "Алтайавтодор"; описание местоположения границ от 19.05.2023 № б/н выдан: ООО "Геоплан". Кадастровый инженер Погосян А.Г; распоряжение от 19.05.2023 № 50 выдан: Министерство транспорта Алтайского края (Минтранс Алтайского края); Содержание ограничения (обременения): Ограничения использования земель установлены в соответствии с Федеральным законом от 08 ноября 2007 г. N 257-ФЗ "Об автомобильных дорогах и о дорожной деятельности в Российской Федерации и о внесении изменений в отдельные законодательные акты Российской Федерации". Строительство, реконструкция в границах придорожных полос автомобильной дороги федерального значения объектов капитального строительства, объектов, предназначенных для осуществления дорожной деятельности, объектов дорожного сервиса, установка рекламных конструкций, информационных щитов и указателей допускаются: при наличии согласия, выданного в письменной форме владельцем автомобильной дороги, содержащего обязательные для исполнения технические требования и условия. Строительство и реконструкция объектов в пределах придорожных полос автомобильных дорог федерального значения осуществляется в соответствии с документацией по планировке территории при соблюдении следующих условий: 1) объекты не должны ухудшать видимость на автомобильной дороге федерального значения и другие условия безопасности дорожного

 ДОКУМЕНТ ПОДПИСАН ЭЛЕКТРОННОЙ ПОДПИСЬЮ Сертификат: 00BV056B7401CB38D2B3576ACDC8425108 Владелец: ФЕДЕРАЛЬНАЯ СЛУЖБА ГОСУДАРСТВЕННОЙ РЕГИСТРАЦИИ, КАДАСТРА И КАРТОГРАФИИ Действителен: с 27.06.2023 по 19.09.2024	инициалы, фамилия
полное наименование должности	

Земельный участок			
вид объекта недвижимости			
Лист № 2 раздела 4.1	Всего листов раздела 4.1: 3	Всего разделов: 7	Всего листов выписки: 97

17.07.2024г. № КУВИ-001/2024-185428757

Кадастровый номер: 22:43:030001:21

	<p>движения; 2) размещение объектов должно обеспечивать возможность выполнения работ по содержанию и ремонту такой автомобильной дороги и входящих в ее состав дорожных сооружений; 3) выбор места размещения объектов должен осуществляться с учетом возможной реконструкции автомобильной дороги федерального значения. Размещение инженерных коммуникаций в пределах придорожных полос автомобильных дорог федерального значения допускается при наличии согласия, выдаваемого в письменной форме владельцем автомобильной дороги, и на основании разрешения на строительство, выдаваемого в соответствии с Градостроительным кодексом Российской Федерации, Федеральным законом от 8 ноября 2007 г. N 257-ФЗ и Федеральным законом от 17 июля 2009 г. N 145-ФЗ. Указанное в настоящем пункте согласие содержит технические требования и условия, подлежащие обязательному исполнению владельцами таких инженерных коммуникаций при их прокладке или переустройстве. При этом: а) размещение в пределах придорожных полос линий связи и высоковольтных линий электропередачи напряжением от 6 до 110 кВт возможно только при соблюдении следующих условий: размещение коммуникаций не требует их переустройства в случае реконструкции автомобильной дороги федерального значения либо их переустройство будет осуществлено за счет средств владельцев таких объектов; расстояние от границы полосы отвода автомобильной дороги федерального значения до оснований опор воздушных линий связи и линий электропередачи должно составлять не менее 50 метров; б) в местах пересечения автомобильных дорог федерального значения воздушными линиями связи и высоковольтными линиями электропередачи расстояние от основания каждой из опор этих линий до бровки земляного полотна автомобильной дороги должно быть не менее высоты опоры плюс 5 метров, но не менее 25 метров. Собственники, владельцы, пользователи и арендаторы земельных участков, расположенных в пределах придорожных полос автомобильной дороги федерального значения, осуществляют хозяйственную деятельность на таких земельных участках, включая возведение объектов, при условии: соблюдения требований и условий, установленных настоящим Порядком; недопущения нанесения вреда автомобильной дороге федерального значения и входящим в ее состав дорожным сооружениям, соблюдения условий эксплуатации автомобильной дороги и безопасности дорожного движения.; Реестровый номер границы: 22:43-6.550; Вид объекта реестра границ: Зона с особыми условиями использования территории; Вид зоны по документу: Придорожная полоса автомобильной дороги общего пользования регионального или межмуниципального значения «подъезд к пос. Большая Тихая», проходящей в Солонешенском районе Алтайского края; Тип зоны: Придорожная полоса</p>
Весь	<p>вид ограничения (обременения): ограничения прав на земельный участок, предусмотренные статьей 56 Земельного кодекса Российской Федерации; Срок действия: не установлен; реквизиты документа-основания: сопроводительное письмо от 28.07.2014 № б/н выдан: Иванов Виталий Владимирович; карта(план) охранный зона электросетевого комплекса № Б-5 110/10 кВ Солонешенского района филиала ОАО "Алтайэнерго" Белокурихинские электрические сети по территории Солонешенского района Алтайского края от 26.06.2014 № б/н выдан: Общество с ограниченной ответственностью "Региональный Центр Инвентаризации и Кадастра"; доверенность от 23.06.2014 № 126 Н/22/80 выдан: Открытое акционерное общество</p>



ДОКУМЕНТ ПОДПИСАН
ЭЛЕКТРОННОЙ ПОДПИСЬЮ

Сертификат: 00ВВ056В7401СВ38Д2В3576АСДС8425108

Владелец: ФЕДЕРАЛЬНАЯ СЛУЖБА ГОСУДАРСТВЕННОЙ

РЕГИСТРАЦИИ, КАДАСТРА И КАРТОГРАФИИ

Действителен: с 27.06.2023 по 19.09.2024

полное наименование должности

инициалы, фамилия

Земельный участок			
вид объекта недвижимости			
Лист № 3 раздела 4.1	Всего листов раздела 4.1: 3	Всего разделов: 7	Всего листов выписки: 97
17.07.2024г. № КУВИ-001/2024-185428757			
Кадастровый номер:		22:43:030001:21	
		"Межрегиональная распределительная сетевая компания Сибири - "Алтайэнерго"; письмо ФГБУ "ФКП Росреестра" о верификации ЗОУИТ от 14.10.2016 № 11-2647/16 выдан: ФГБУ "ФКП Росреестра"; Содержание ограничения (обременения): В соответствии с "Правилами установления охранных зон объектов электросетевого хозяйства и особых условий использования земельных участков, расположенных в границах таких зон", утвержденными постановлением Правительства РФ от 24.02.2009 г. № 160; Реестровый номер границы: 22:43-6.147; Вид зоны по документу: охранный зона электросетевого комплекса № Б-5 110/10 кВ Солонешенского района филиала ОАО "Алтайэнерго" Белокурихинские электрические сети по территории Солонешенского района Алтайского края; Тип зоны: Охранный зона инженерных коммуникаций	

полное наименование должности	 ДОКУМЕНТ ПОДПИСАН ЭЛЕКТРОННОЙ ПОДПИСЬЮ Сертификат: 00ВВ056В7401СВ38D2В3576АСDC8425108 Владелец: ФЕДЕРАЛЬНАЯ СЛУЖБА ГОСУДАРСТВЕННОЙ РЕГИСТРАЦИИ, КАДАСТРА И КАРТОГРАФИИ Действителен: с 27.06.2023 по 19.09.2024	инициалы, фамилия
-------------------------------	---	-------------------

Выписка из Единого государственного реестра недвижимости об объекте недвижимости

Сведения о частях земельного участка

Земельный участок			
вид объекта недвижимости			
Лист № 1 раздела 4.2	Всего листов раздела 4.2: 27	Всего разделов: 7	Всего листов выписки: 97
17.07.2024г. № КУВИ-001/2024-185428757			
Кадастровый номер:		22:43:030001:21	

Сведения о характерных точках границы части (частей) земельного участка

Учетный номер части: 22:43:030001:21/1

Система координат

Номер точки	Координаты, м		Описание закрепления на местности	Средняя квадратичная погрешность определения координат характерных точек границ земельного участка, м
	X	Y		
1	2	3	4	5
1	430452.15	3240873.25	-	7.5
2	430460.56	3240733.76	-	7.5
3	430471	3240704.24	-	7.5
4	430474.99	3240393.92	-	7.5
5	430515.16	3240246.5	-	7.5
6	430522.78	3240164.8	-	7.5
7	430476.94	3240146.33	-	7.5
8	430421.95	3240228.17	-	7.5
9	430420.01	3240289.17	-	7.5
10	430375.51	3240321.92	-	7.5
11	430332.64	3240323.33	-	7.5
12	430235.53	3240294.86	-	7.5
13	430219.15	3240344	-	7.5
14	430197.35	3240501.58	-	7.5
15	430167.11	3240340.16	-	7.5
16	430175.35	3240282.68	-	7.5
17	430204.49	3240222.84	-	7.5
18	430211.72	3240117.78	-	7.5
19	430244.03	3240106.26	-	7.5
20	430247.91	3240058.57	-	7.5
21	430217.08	3240039.85	-	7.5



ДОКУМЕНТ ПОДПИСАН
ЭЛЕКТРОННОЙ ПОДПИСЬЮ

Сертификат: 00BV056B7401CB38D2B3576ACDC8425108

Владелец: ФЕДЕРАЛЬНАЯ СЛУЖБА ГОСУДАРСТВЕННОЙ

РЕГИСТРАЦИИ, КАДАСТРА И КАРТОГРАФИИ

Действителен: с 27.06.2023 по 19.09.2024

полное наименование должности

инициалы, фамилия

Земельный участок

вид объекта недвижимости

Лист № 2 раздела 4.2

Всего листов раздела 4.2: 27

Всего разделов: 7

Всего листов выписки: 97

17.07.2024г. № КУВИ-001/2024-185428757

Кадастровый номер:

22:43:030001:21

1	2	3	4	5
22	430220.39	3239991.92	-	7.5
23	430194.31	3239817.82	-	7.5
24	430173.41	3239749.7	-	7.5
25	430119.07	3239656.56	-	7.5
26	430087.63	3239457.88	-	7.5
27	430065.01	3239367.06	-	7.5
28	430085.15	3239240.52	-	7.5
29	430190.37	3239247.43	-	7.5
30	430226.73	3239228.51	-	7.5
31	430301.9	3239238.33	-	7.5
32	430409.73	3239083.4	-	7.5
33	430492.02	3239022.1	-	7.5
34	430528.23	3239039.36	-	7.5
35	430762.31	3238952.56	-	7.5
36	430821.67	3238956.48	-	7.5
37	430866.43	3238940.96	-	7.5
38	430948.63	3239007.56	-	7.5
39	431077.63	3239072.96	-	7.5
40	431095.63	3239095.16	-	7.5
41	431102.23	3239146.16	-	7.5
42	431181.43	3239278.76	-	7.5
43	431200.03	3239355.56	-	7.5
44	431198.23	3239512.76	-	7.5
45	431432.83	3239801.36	-	7.5
46	431433.58	3239800.65	-	7.5
47	431199.23	3239512.46	-	7.5
48	431201.05	3239355.46	-	7.5
49	431182.39	3239278.31	-	7.5
50	431103.27	3239145.81	-	7.5



ДОКУМЕНТ ПОДПИСАН
ЭЛЕКТРОННОЙ ПОДПИСЬЮ

Сертификат: 00BV056B7401CB38D2B3576ACDC8425108

Владелец: ФЕДЕРАЛЬНАЯ СЛУЖБА ГОСУДАРСТВЕННОЙ

РЕГИСТРАЦИИ, КАДАСТРА И КАРТОГРАФИИ

Действителен: с 27.06.2023 по 19.09.2024

полное наименование должности

инициалы, фамилия

Земельный участок

вид объекта недвижимости

Лист № 3 раздела 4.2

Всего листов раздела 4.2: 27

Всего разделов: 7

Всего листов выписки: 97

17.07.2024г. № КУВИ-001/2024-185428757

Кадастровый номер:

22:43:030001:21

1	2	3	4	5
51	431096.57	3239094.63	-	7.5
52	431078.16	3239072.09	-	7.5
53	430949.09	3239006.52	-	7.5
54	430867.04	3238940.15	-	7.5
55	430726.91	3238807.17	-	7.5
56	430711.5	3238708.36	-	7.5
57	430728.03	3238635.06	-	7.5
58	430773.43	3238614.56	-	7.5
59	430847.03	3238615.36	-	7.5
60	430947.83	3238584.16	-	7.5
61	430988.54	3238552.08	-	7.5
62	431042.23	3238535.36	-	7.5
63	431119.03	3238466.96	-	7.5
64	431378.23	3238346.36	-	7.5
65	431435.83	3238245.38	-	7.5
66	431474.69	3238263.59	-	7.5
67	431491.06	3238288.8	-	7.5
68	431480.83	3238402.04	-	7.5
69	431524.63	3238480.46	-	7.5
70	431576.74	3238740.35	-	7.5
71	431632.54	3238851.32	-	7.5
72	431592.23	3238976.75	-	7.5
73	431557.27	3239031.92	-	7.5
74	431478.07	3239232.8	-	7.5
75	431421.91	3239419.52	-	7.5
76	431423.83	3239485.16	-	7.5
77	431566.87	3239879.36	-	7.5
78	431607.19	3240040.16	-	7.5
79	431607.67	3240256.64	-	7.5



ДОКУМЕНТ ПОДПИСАН
ЭЛЕКТРОННОЙ ПОДПИСЬЮ

Сертификат: 00BV056B7401CB38D2B3576ACDC8425108

Владелец: ФЕДЕРАЛЬНАЯ СЛУЖБА ГОСУДАРСТВЕННОЙ

РЕГИСТРАЦИИ, КАДАСТРА И КАРТОГРАФИИ

Действителен: с 27.06.2023 по 19.09.2024

полное наименование должности

инициалы, фамилия

Земельный участок

вид объекта недвижимости

Лист № 4 раздела 4.2

Всего листов раздела 4.2: 27

Всего разделов: 7

Всего листов выписки: 97

17.07.2024г. № КУВИ-001/2024-185428757

Кадастровый номер:

22:43:030001:21

1	2	3	4	5
80	431569.75	3240348.32	-	7.5
81	431510.83	3240427.16	-	7.5
82	431284.63	3240668	-	7.5
83	431167.63	3240663.15	-	7.5
84	431078.83	3240637.95	-	7.5
85	430959.67	3240564.8	-	7.5
86	430873.03	3240540.8	-	7.5
87	430819.03	3240534.56	-	7.5
88	430574.23	3240735.56	-	7.5
1	430452.15	3240873.25	-	7.5
1	430985.59	3240398.72	-	7.5
2	431033.59	3240387.84	-	7.5
3	431082.87	3240401.28	-	7.5
4	431077.75	3240433.28	-	7.5
5	431037.43	3240447.36	-	7.5
6	430981.11	3240508.16	-	7.5
7	430931.83	3240508.8	-	7.5
8	430862.07	3240465.92	-	7.5
9	430883.19	3240443.52	-	7.5
10	430909.43	3240439.68	-	7.5
11	430952.95	3240475.52	-	7.5
12	430987.26	3240465.81	-	7.5
1	430985.59	3240398.72	-	7.5



ДОКУМЕНТ ПОДПИСАН
ЭЛЕКТРОННОЙ ПОДПИСЬЮ

Сертификат: 00ВВ056В7401СВ38D2В3576АСDC8425108

Владелец: ФЕДЕРАЛЬНАЯ СЛУЖБА ГОСУДАРСТВЕННОЙ

РЕГИСТРАЦИИ, КАДАСТРА И КАРТОГРАФИИ

Действителен: с 27.06.2023 по 19.09.2024

полное наименование должности

инициалы, фамилия

Земельный участок				
вид объекта недвижимости				
Лист № 5 раздела 4.2		Всего листов раздела 4.2: 27		Всего разделов: 7
17.07.2024г. № КУВИ-001/2024-185428757				
Кадастровый номер:			22:43:030001:21	
Сведения о характерных точках границы части (частей) земельного участка				
Учетный номер части: 22:43:030001:21/2				
Система координат				
Номер точки	Координаты, м		Описание закрепления на местности	Средняя квадратичная погрешность определения координат характерных точек границ земельного участка, м
	X	Y		
1	2	3	4	5
1	430223.38	3240774.71	-	7.5
2	430246.52	3240855.33	-	7.5
3	430264.87	3241047.04	-	7.5
4	430232.13	3241050.08	-	7.5
1	430223.38	3240774.71	-	7.5



ДОКУМЕНТ ПОДПИСАН
ЭЛЕКТРОННОЙ ПОДПИСЬЮ

Сертификат: 00ВВ056В7401СВ38D2В3576АСDС8425108

Владелец: ФЕДЕРАЛЬНАЯ СЛУЖБА ГОСУДАРСТВЕННОЙ
РЕГИСТРАЦИИ, КАДАСТРА И КАРТОГРАФИИ
Действителен: с 27.06.2023 по 19.09.2024

полное наименование должности

инициалы, фамилия

Земельный участок

вид объекта недвижимости

Лист № 6 раздела 4.2

Всего листов раздела 4.2: 27

Всего разделов: 7

Всего листов выписки: 97

17.07.2024г. № КУВИ-001/2024-185428757

Кадастровый номер:

22:43:030001:21

Сведения о характерных точках границы части (частей) земельного участка

Учетный номер части: 22:43:030001:21/3

Система координат

Номер точки	Координаты, м		Описание закрепления на местности	Средняя квадратичная погрешность определения координат характерных точек границ земельного участка, м
	X	Y		
1	2	3	4	5
1	430074.28	3239244.41	-	7.5
2	430054.63	3239367.36	-	7.5
3	430077.83	3239460.16	-	7.5
4	430109.43	3239659.76	-	7.5
5	430163.83	3239753.36	-	7.5
6	430184.23	3239819.76	-	7.5
7	430210.23	3239992.96	-	7.5
8	430194.23	3240220.56	-	7.5
9	430165.43	3240279.76	-	7.5
10	430157.03	3240340.16	-	7.5
11	430208.23	3240614.56	-	7.5
12	430221.43	3241032.56	-	7.5
13	430145.88	3240985.69	-	7.5
14	430043.09	3240954.24	-	7.5
15	429981.24	3240949.78	-	7.5
16	429912.75	3240928.97	-	7.5
17	429909.85	3240898.07	-	7.5
18	429933.43	3240765.36	-	7.5
19	429933.82	3240339.2	-	7.5
20	429949.75	3240304.16	-	7.5
21	429931.03	3240009.44	-	7.5
22	429890.66	3239925.37	-	7.5
23	429860.22	3239902.43	-	7.5
24	429854.07	3239781.76	-	7.5



ДОКУМЕНТ ПОДПИСАН
ЭЛЕКТРОННОЙ ПОДПИСЬЮ

Сертификат: 00ВВ056В7401СВ38D2В3576АСDС8425108

Владелец: ФЕДЕРАЛЬНАЯ СЛУЖБА ГОСУДАРСТВЕННОЙ

РЕГИСТРАЦИИ, КАДАСТРА И КАРТОГРАФИИ

Действителен: с 27.06.2023 по 19.09.2024

полное наименование должности

инициалы, фамилия

Земельный участок

вид объекта недвижимости

Лист № 7 раздела 4.2

Всего листов раздела 4.2: 27

Всего разделов: 7

Всего листов выписки: 97

17.07.2024г. № КУВИ-001/2024-185428757

Кадастровый номер:

22:43:030001:21

1	2	3	4	5
25	430049.72	3239264.56	-	7.5
26	430064.81	3239252.07	-	7.5
27	430045.83	3239347.36	-	7.5
28	430097.83	3239673.36	-	7.5
29	430155.03	3239755.76	-	7.5
30	430171.83	3239818.96	-	7.5
31	430192.52	3240150.2	-	7.5
32	430144.52	3240266.68	-	7.5
33	430148.23	3240361.36	-	7.5
34	430184.23	3240532.96	-	7.5
35	430194.63	3240629.36	-	7.5
36	430185.83	3240677.36	-	7.5
37	430117.43	3240794.56	-	7.5
38	430119.11	3240795.73	-	7.5
39	430187.75	3240677.96	-	7.5
40	430196.68	3240629.41	-	7.5
41	430186.32	3240532.64	-	7.5
42	430150.37	3240361.09	-	7.5
43	430146.63	3240266.94	-	7.5
44	430194.62	3240150.64	-	7.5
45	430173.86	3239818.67	-	7.5
46	430156.95	3239754.93	-	7.5
47	430099.87	3239672.65	-	7.5
48	430047.89	3239347.44	-	7.5
49	430066.98	3239251.07	-	7.5
1	430074.28	3239244.41	-	7.5



ДОКУМЕНТ ПОДПИСАН
ЭЛЕКТРОННОЙ ПОДПИСЬЮ

Сертификат: 00ВВ056В7401СВ38D2В3576АСDС8425108

Владелец: ФЕДЕРАЛЬНАЯ СЛУЖБА ГОСУДАРСТВЕННОЙ

РЕГИСТРАЦИИ, КАДАСТРА И КАРТОГРАФИИ

Действителен: с 27.06.2023 по 19.09.2024

полное наименование должности

инициалы, фамилия

Земельный участок

вид объекта недвижимости

Лист № 8 раздела 4.2

Всего листов раздела 4.2: 27

Всего разделов: 7

Всего листов выписки: 97

17.07.2024г. № КУВИ-001/2024-185428757

Кадастровый номер:

22:43:030001:21

Сведения о характерных точках границы части (частей) земельного участка

Учетный номер части: 22:43:030001:21/4

Система координат

Номер точки	Координаты, м		Описание закрепления на местности	Средняя квадратичная погрешность определения координат характерных точек границ земельного участка, м
	X	Y		
1	2	3	4	5
1	430074.5	3239237.88	-	7.5
2	430045.32	3239261.52	-	7.5
3	429849	3239780.94	-	7.5
4	429850.31	3239808.41	-	7.5
5	429804.31	3239706.08	-	7.5
6	429737.59	3239663.36	-	7.5
7	429682.87	3239675.84	-	7.5
8	429603.83	3239822.72	-	7.5
9	429542.23	3239832.8	-	7.5
10	429413.11	3239781.12	-	7.5
11	429356.8	3239806.12	-	7.5
12	429312.79	3239855.36	-	7.5
13	429237.75	3239866.88	-	7.5
14	429175.03	3239896.96	-	7.5
15	429259.51	3239716.64	-	7.5
16	429325.75	3239659.04	-	7.5
17	429342.71	3239625.6	-	7.5
18	429348.47	3239514.88	-	7.5
19	429395.35	3239551.44	-	7.5
20	429414.47	3239508.4	-	7.5
21	429446.15	3239543.44	-	7.5
22	429468.23	3239544.4	-	7.5
23	429488.39	3239505.52	-	7.5
24	429544.15	3239519.28	-	7.5



ДОКУМЕНТ ПОДПИСАН
ЭЛЕКТРОННОЙ ПОДПИСЬЮ

Сертификат: 00ВВ056В7401СВ38D2В3576АСDС8425108

Владелец: ФЕДЕРАЛЬНАЯ СЛУЖБА ГОСУДАРСТВЕННОЙ

РЕГИСТРАЦИИ, КАДАСТРА И КАРТОГРАФИИ

Действителен: с 27.06.2023 по 19.09.2024

полное наименование должности

инициалы, фамилия

Земельный участок

вид объекта недвижимости

Лист № 9 раздела 4.2

Всего листов раздела 4.2: 27

Всего разделов: 7

Всего листов выписки: 97

17.07.2024г. № КУВИ-001/2024-185428757

Кадастровый номер:

22:43:030001:21

1	2	3	4	5
25	429582.07	3239456.88	-	7.5
26	429607.99	3239443.92	-	7.5
27	429609.91	3239492.4	-	7.5
28	429631.51	3239494.32	-	7.5
29	429656.47	3239438.16	-	7.5
30	429698.23	3239406.96	-	7.5
31	429715.99	3239406.48	-	7.5
32	429764.71	3239441.52	-	7.5
33	429776.23	3239385.84	-	7.5
34	429870.79	3239385.36	-	7.5
35	429850.95	3239341.68	-	7.5
36	429924.22	3239280.79	-	7.5
37	429955.19	3239283.38	-	7.5
38	429971.59	3239307.2	-	7.5
39	429993.23	3239305.84	-	7.5
40	430011.91	3239251.88	-	7.5
1	430074.5	3239237.88	-	7.5



ДОКУМЕНТ ПОДПИСАН
ЭЛЕКТРОННОЙ ПОДПИСЬЮ

Сертификат: 00ВВ056В7401СВ38D2В3576АСDС8425108

Владелец: ФЕДЕРАЛЬНАЯ СЛУЖБА ГОСУДАРСТВЕННОЙ

РЕГИСТРАЦИИ, КАДАСТРА И КАРТОГРАФИИ

Действителен: с 27.06.2023 по 19.09.2024

полное наименование должности

инициалы, фамилия

Земельный участок

вид объекта недвижимости

Лист № 10 раздела 4.2

Всего листов раздела 4.2: 27

Всего разделов: 7

Всего листов выписки: 97

17.07.2024г. № КУВИ-001/2024-185428757

Кадастровый номер:

22:43:030001:21

Сведения о характерных точках границы части (частей) земельного участка

Учетный номер части: 22:43:030001:21/5

Система координат

Номер точки	Координаты, м		Описание закрепления на местности	Средняя квадратичная погрешность определения координат характерных точек границ земельного участка, м
	X	Y		
1	2	3	4	5
1	429347.43	3239514.78	-	7.5
2	429341.71	3239625.35	-	7.5
3	429324.83	3239658.44	-	7.5
4	429258.58	3239716.01	-	7.5
5	429173.99	3239896.6	-	7.5
6	429144.64	3240004.91	-	7.5
7	429106.49	3240059.22	-	7.5
8	429033.43	3240132.56	-	7.5
10	428983.03	3240170.96	-	7.5
9	429027.48	3240171.59	-	7.5
11	428873.23	3240197.96	-	7.5
12	428707.92	3240285.89	-	7.5
13	428636.96	3240357.33	-	7.5
14	428606	3240424.01	-	7.5
15	428559.43	3240481.16	-	7.5
16	428519.23	3240655.76	-	7.5
17	428491.03	3240940.16	-	7.5
18	428477.83	3240943.16	-	7.5
19	428383.12	3240622.13	-	7.5
20	428310.73	3240619.27	-	7.5
21	428183.83	3240770.36	-	7.5
22	428195.06	3240863.59	-	7.5
23	428160.71	3240932.64	-	7.5
24	428109.43	3240984.56	-	7.5



ДОКУМЕНТ ПОДПИСАН
ЭЛЕКТРОННОЙ ПОДПИСЬЮ

Сертификат: 00ВВ056В7401СВ38D2В3576АСDC8425108

Владелец: ФЕДЕРАЛЬНАЯ СЛУЖБА ГОСУДАРСТВЕННОЙ

РЕГИСТРАЦИИ, КАДАСТРА И КАРТОГРАФИИ

Действителен: с 27.06.2023 по 19.09.2024

полное наименование должности

инициалы, фамилия

Земельный участок

вид объекта недвижимости

Лист № 11 раздела 4.2

Всего листов раздела 4.2: 27

Всего разделов: 7

Всего листов выписки: 97

17.07.2024г. № КУВИ-001/2024-185428757

Кадастровый номер:

22:43:030001:21

1	2	3	4	5
25	428103.43	3241060.76	-	7.5
26	428079.75	3241075.52	-	7.5
27	428032.12	3241065.04	-	7.5
28	427848.29	3240958.83	-	7.5
29	427710.18	3240864.54	-	7.5
30	427636.83	3240842.63	-	7.5
31	427534.92	3240842.63	-	7.5
33	427450.63	3240817.76	-	7.5
32	427485.86	3240815.96	-	7.5
34	427402.03	3240850.16	-	7.5
35	427334.42	3240979.79	-	7.5
36	427323.94	3241080.28	-	7.5
37	427340.13	3241178.39	-	7.5
38	427322.03	3241347.93	-	7.5
39	427299.43	3241396.76	-	7.5
40	427255.03	3241190.36	-	7.5
41	427288.63	3241096.16	-	7.5
42	427299.67	3241004.48	-	7.5
43	427290.55	3240942.56	-	7.5
44	427214.23	3240780.56	-	7.5
45	427213.26	3240780.98	-	7.5
46	427289.55	3240942.85	-	7.5
47	427298.75	3241004.55	-	7.5
48	427287.63	3241095.98	-	7.5
49	427266.07	3241156.05	-	7.5
50	427226.23	3241158.56	-	7.5
51	427140.11	3241087.42	-	7.5
52	427056.43	3241046.96	-	7.5
53	427042.63	3241060.76	-	7.5



ДОКУМЕНТ ПОДПИСАН
ЭЛЕКТРОННОЙ ПОДПИСЬЮ

Сертификат: 00ВВ056В7401СВ38D2В3576АСDС8425108

Владелец: ФЕДЕРАЛЬНАЯ СЛУЖБА ГОСУДАРСТВЕННОЙ

РЕГИСТРАЦИИ, КАДАСТРА И КАРТОГРАФИИ

Действителен: с 27.06.2023 по 19.09.2024

полное наименование должности

инициалы, фамилия

Земельный участок

вид объекта недвижимости

Лист № 12 раздела 4.2

Всего листов раздела 4.2: 27

Всего разделов: 7

Всего листов выписки: 97

17.07.2024г. № КУВИ-001/2024-185428757

Кадастровый номер:

22:43:030001:21

1	2	3	4	5
54	426785.78	3241052.66	-	7.5
55	426692.23	3241123.16	-	7.5
56	426626.23	3241044.56	-	7.5
57	426602.23	3241044.56	-	7.5
58	426517.63	3241152.56	-	7.5
59	426310.03	3241237.76	-	7.5
60	426224.23	3241232.36	-	7.5
61	426198.43	3241264.76	-	7.5
62	426172.63	3241260.56	-	7.5
63	426108.43	3241136.96	-	7.5
64	426134.83	3241087.16	-	7.5
65	426118.63	3241058.96	-	7.5
66	426080.83	3241061.36	-	7.5
67	426028.03	3241109.36	-	7.5
68	425942.23	3241144.76	-	7.5
69	425873.11	3241220.48	-	7.5
70	425850.07	3241184.48	-	7.5
71	425827.63	3241181.96	-	7.5
72	425795.83	3241199.96	-	7.5
73	425763.67	3241316.48	-	7.5
74	425632.63	3241330.76	-	7.5
75	425572.63	3241231.76	-	7.5
76	425548.03	3241150.16	-	7.5
77	425567.23	3241117.76	-	7.5
78	425575.63	3241059.56	-	7.5
79	425542.03	3241021.76	-	7.5
80	425423.23	3241143.56	-	7.5
81	425382.43	3241146.56	-	7.5
82	425339.83	3241118.36	-	7.5



ДОКУМЕНТ ПОДПИСАН
ЭЛЕКТРОННОЙ ПОДПИСЬЮ

Сертификат: 00ВВ056В7401СВ38D2В3576АСDС8425108

Владелец: ФЕДЕРАЛЬНАЯ СЛУЖБА ГОСУДАРСТВЕННОЙ

РЕГИСТРАЦИИ, КАДАСТРА И КАРТОГРАФИИ

Действителен: с 27.06.2023 по 19.09.2024

полное наименование должности

инициалы, фамилия

Земельный участок

вид объекта недвижимости

Лист № 13 раздела 4.2

Всего листов раздела 4.2: 27

Всего разделов: 7

Всего листов выписки: 97

17.07.2024г. № КУВИ-001/2024-185428757

Кадастровый номер:

22:43:030001:21

1	2	3	4	5
83	425330.23	3241090.76	-	7.5
84	425361.43	3241039.16	-	7.5
85	425357.23	3241014.56	-	7.5
86	425375.83	3240979.16	-	7.5
87	425335.63	3240971.96	-	7.5
88	425278.03	3241022.36	-	7.5
89	425201.83	3241015.16	-	7.5
90	425210.77	3240966.95	-	7.5
91	425245.83	3240919.76	-	7.5
92	425249.03	3240882.16	-	7.5
93	425228.63	3240890.16	-	7.5
94	425205.83	3240925.36	-	7.5
95	425147.03	3240956.56	-	7.5
96	425083.43	3240967.36	-	7.5
97	425064.23	3241034.56	-	7.5
98	425122.63	3241058.56	-	7.5
99	425122.03	3241123.16	-	7.5
100	425107.43	3241202.56	-	7.5
101	425086.63	3241148.16	-	7.5
102	425036.63	3241188.56	-	7.5
103	425040.63	3241234.16	-	7.5
104	425029.83	3241268.16	-	7.5
105	425059.03	3241318.96	-	7.5
106	425059.43	3241357.76	-	7.5
107	425034.63	3241353.36	-	7.5
108	425015.83	3241398.16	-	7.5
109	424860.23	3241458.56	-	7.5
110	424833.83	3241481.36	-	7.5
111	424867.43	3241504.56	-	7.5



ДОКУМЕНТ ПОДПИСАН
ЭЛЕКТРОННОЙ ПОДПИСЬЮ

Сертификат: 00ВВ056В7401СВ38D2В3576АСDC8425108

Владелец: ФЕДЕРАЛЬНАЯ СЛУЖБА ГОСУДАРСТВЕННОЙ

РЕГИСТРАЦИИ, КАДАСТРА И КАРТОГРАФИИ

Действителен: с 27.06.2023 по 19.09.2024

полное наименование должности

инициалы, фамилия

Земельный участок

вид объекта недвижимости

Лист № 14 раздела 4.2

Всего листов раздела 4.2: 27

Всего разделов: 7

Всего листов выписки: 97

17.07.2024г. № КУВИ-001/2024-185428757

Кадастровый номер:

22:43:030001:21

1	2	3	4	5
112	424741.03	3241530.96	-	7.5
113	424557.03	3241504.96	-	7.5
114	424546.63	3241539.76	-	7.5
115	424589.83	3241563.36	-	7.5
116	424657.43	3241570.39	-	7.5
117	424622.23	3241622.96	-	7.5
118	424556.83	3241667.96	-	7.5
119	424527.43	3241664.36	-	7.5
120	424468.63	3241636.76	-	7.5
121	424430.83	3241683.56	-	7.5
122	424413.43	3241678.76	-	7.5
123	424417.03	3241594.16	-	7.5
124	424332.15	3241505.76	-	7.5
125	424622.4	3241449.27	-	0.3
126	424432.8	3240904.3	-	7.5
127	424644.43	3240710.36	-	7.5
128	424736.77	3240682.64	-	7.5
129	424750.96	3240664.44	-	7.5
130	424758.26	3240595.32	-	7.5
131	424766.79	3240607.21	-	7.5
132	424798.47	3240590.56	-	7.5
133	424878.87	3240587.04	-	7.5
134	424917.03	3240543.36	-	7.5
135	424977.35	3240558.16	-	7.5
136	424977.65	3240570.92	-	7.5
137	424992.13	3240571.11	-	7.5
138	424993.65	3240596.47	-	7.5
139	425013.58	3240594.56	-	7.5
140	425062.03	3240530.36	-	7.5



ДОКУМЕНТ ПОДПИСАН
ЭЛЕКТРОННОЙ ПОДПИСЬЮ

Сертификат: 00ВВ056В7401СВ38D2В3576АСDC8425108

Владелец: ФЕДЕРАЛЬНАЯ СЛУЖБА ГОСУДАРСТВЕННОЙ

РЕГИСТРАЦИИ, КАДАСТРА И КАРТОГРАФИИ

Действителен: с 27.06.2023 по 19.09.2024

полное наименование должности

инициалы, фамилия

Земельный участок

вид объекта недвижимости

Лист № 15 раздела 4.2

Всего листов раздела 4.2: 27

Всего разделов: 7

Всего листов выписки: 97

17.07.2024г. № КУВИ-001/2024-185428757

Кадастровый номер:

22:43:030001:21

1	2	3	4	5
141	425101.63	3240533.36	-	7.5
142	425121.43	3240504.56	-	7.5
143	425156.23	3240529.16	-	7.5
144	425216.83	3240526.16	-	7.5
145	425256.43	3240543.56	-	7.5
146	425329.03	3240525.56	-	7.5
147	425368.03	3240448.76	-	7.5
148	425438.71	3240436.64	-	7.5
149	425438.23	3240475.04	-	7.5
150	425377.27	3240521.12	-	7.5
151	425380.21	3240525.27	-	7.5
152	425438.92	3240480.83	-	7.5
153	425459.23	3240573.56	-	7.5
154	425537.83	3240724.16	-	7.5
155	425556.43	3240863.36	-	7.5
156	425557.42	3240863.25	-	7.5
157	425538.83	3240723.84	-	7.5
158	425460.31	3240573.22	-	7.5
159	425439.89	3240480.23	-	7.5
160	425513.83	3240442.76	-	7.5
161	425587.39	3240423.57	-	7.5
162	425707.39	3240343.88	-	7.5
163	425876.95	3240181.28	-	7.5
164	425997.43	3240036.32	-	7.5
165	426072.79	3239925.44	-	7.5
166	426178.63	3239840.96	-	7.5
167	426275.83	3239783.84	-	7.5
168	426544.03	3239673.56	-	7.5
169	426752.83	3239619.56	-	7.5



ДОКУМЕНТ ПОДПИСАН
ЭЛЕКТРОННОЙ ПОДПИСЬЮ

Сертификат: 00ВВ056В7401СВ38D2В3576АСDС8425108

Владелец: ФЕДЕРАЛЬНАЯ СЛУЖБА ГОСУДАРСТВЕННОЙ

РЕГИСТРАЦИИ, КАДАСТРА И КАРТОГРАФИИ

Действителен: с 27.06.2023 по 19.09.2024

полное наименование должности

инициалы, фамилия

Земельный участок

вид объекта недвижимости

Лист № 16 раздела 4.2

Всего листов раздела 4.2: 27

Всего разделов: 7

Всего листов выписки: 97

17.07.2024г. № КУВИ-001/2024-185428757

Кадастровый номер:

22:43:030001:21

1	2	3	4	5
170	427033.03	3239603	-	7.5
171	427337.83	3239647.76	-	7.5
172	427427.23	3239689.76	-	7.5
173	427401.43	3239745.56	-	7.5
174	427403.23	3239792.36	-	7.5
175	427433.83	3239869.76	-	7.5
176	427431.43	3239939.96	-	7.5
177	427361.83	3240014.96	-	7.5
178	427362.68	3240015.64	-	7.5
179	427432.64	3239940.32	-	7.5
180	427434.89	3239869.65	-	7.5
181	427404.25	3239792.21	-	7.5
182	427402.55	3239745.73	-	7.5
183	427428.25	3239690.2	-	7.5
184	427503.43	3239735.36	-	7.5
185	427671.19	3239776.64	-	7.5
186	428143.99	3239774.72	-	7.5
187	428200.63	3239822.36	-	7.5
188	428222.23	3239988.56	-	7.5
189	428164.03	3240053.36	-	7.5
190	428162.83	3240088.76	-	7.5
191	428047.03	3240248.96	-	7.5
192	427911.43	3240334.16	-	7.5
193	427912	3240335.1	-	7.5
194	428047.89	3240249.71	-	7.5
195	428163.92	3240088.99	-	7.5
196	428165.08	3240053.75	-	7.5
197	428223.41	3239988.88	-	7.5
198	428201.69	3239822.27	-	7.5



ДОКУМЕНТ ПОДПИСАН
ЭЛЕКТРОННОЙ ПОДПИСЬЮ

Сертификат: 00ВВ056В7401СВ38D2В3576АСDC8425108

Владелец: ФЕДЕРАЛЬНАЯ СЛУЖБА ГОСУДАРСТВЕННОЙ

РЕГИСТРАЦИИ, КАДАСТРА И КАРТОГРАФИИ

Действителен: с 27.06.2023 по 19.09.2024

полное наименование должности

инициалы, фамилия

Земельный участок

вид объекта недвижимости

Лист № 17 раздела 4.2

Всего листов раздела 4.2: 27

Всего разделов: 7

Всего листов выписки: 97

17.07.2024г. № КУВИ-001/2024-185428757

Кадастровый номер:

22:43:030001:21

1	2	3	4	5
199	428209.03	3239657.36	-	7.5
200	428324.83	3239630.96	-	7.5
201	428424.43	3239639.96	-	7.5
202	428437.63	3239657.36	-	7.5
203	428525.23	3239659.76	-	7.5
204	428549.11	3239616.8	-	7.5
205	428798.23	3239547.56	-	7.5
206	428806.63	3239490.56	-	7.5
207	428828.47	3239493.44	-	7.5
208	428834.83	3239524.16	-	7.5
209	428883.19	3239570.24	-	7.5
210	428913.91	3239571.2	-	7.5
211	428922.07	3239540.48	-	7.5
212	428995.03	3239566.76	-	7.5
213	429005.23	3239507.96	-	7.5
214	429029.11	3239492.96	-	7.5
215	429070.03	3239512.76	-	7.5
216	429103.99	3239478.08	-	7.5
217	429141.43	3239512.76	-	7.5
218	429157.75	3239459.84	-	7.5
219	429212.47	3239493.92	-	7.5
220	429207.67	3239449.76	-	7.5
221	429233.23	3239445.56	-	7.5
222	429269.83	3239546.96	-	7.5
223	429291.43	3239553.56	-	7.5
224	429293.23	3239527.76	-	7.5
225	429311.83	3239514.08	-	7.5
1	429347.43	3239514.78	-	7.5
1	427644.23	3240017.36	-	7.5



ДОКУМЕНТ ПОДПИСАН
ЭЛЕКТРОННОЙ ПОДПИСЬЮ

Сертификат: 00ВВ056В7401СВ38D2В3576АСDС8425108

Владелец: ФЕДЕРАЛЬНАЯ СЛУЖБА ГОСУДАРСТВЕННОЙ

РЕГИСТРАЦИИ, КАДАСТРА И КАРТОГРАФИИ

Действителен: с 27.06.2023 по 19.09.2024

полное наименование должности

инициалы, фамилия

Земельный участок

вид объекта недвижимости

Лист № 18 раздела 4.2

Всего листов раздела 4.2: 27

Всего разделов: 7

Всего листов выписки: 97

17.07.2024г. № КУВИ-001/2024-185428757

Кадастровый номер:

22:43:030001:21

1	2	3	4	5
2	427662.71	3240025.24	-	7.5
3	427651.51	3240044.84	-	7.5
4	427666.07	3240068.92	-	7.5
5	427632.23	3240084.96	-	7.5
6	427625.19	3240131.08	-	7.5
7	427616.63	3240124.96	-	7.5
8	427595.27	3240066.85	-	7.5
9	427607.43	3240038.96	-	7.5
1	427644.23	3240017.36	-	7.5
1	427059.83	3240235.52	-	7.5
2	427115.51	3240284.16	-	7.5
3	427174.17	3240311.77	-	7.5
4	427128.95	3240326.4	-	7.5
5	427088.63	3240297.6	-	7.5
6	427059.83	3240323.84	-	7.5
7	427037.43	3240256.64	-	7.5
1	427059.83	3240235.52	-	7.5
1	426126.66	3240904	-	7.5
2	426172.14	3240906.74	-	7.5
3	426099.95	3241001.59	-	7.5
4	426063.86	3241024.63	-	7.5
5	426034.28	3240976.63	-	7.5
1	426126.66	3240904	-	7.5
1	426878.7	3239964.31	-	7.5
2	426957.43	3239975.96	-	7.5
3	426900.23	3240016.36	-	7.5
4	426837.03	3240091.16	-	7.5
5	426817.03	3240073.16	-	7.5
6	426832.63	3240032.36	-	7.5



ДОКУМЕНТ ПОДПИСАН
ЭЛЕКТРОННОЙ ПОДПИСЬЮ

Сертификат: 00ВВ056В7401СВ38D2В3576АСDС8425108

Владелец: ФЕДЕРАЛЬНАЯ СЛУЖБА ГОСУДАРСТВЕННОЙ

РЕГИСТРАЦИИ, КАДАСТРА И КАРТОГРАФИИ

Действителен: с 27.06.2023 по 19.09.2024

полное наименование должности

инициалы, фамилия

Земельный участок

вид объекта недвижимости

Лист № 19 раздела 4.2

Всего листов раздела 4.2: 27

Всего разделов: 7

Всего листов выписки: 97

17.07.2024г. № КУВИ-001/2024-185428757

Кадастровый номер:

22:43:030001:21

1	2	3	4	5
7	426829.03	3240012.76	-	7.5
1	426878.7	3239964.31	-	7.5
1	426853.43	3240230.16	-	7.5
2	426919.83	3240309.36	-	7.5
3	426893.83	3240333.36	-	7.5
4	426846.63	3240306.56	-	7.5
5	426772.23	3240325.76	-	7.5
6	426769.41	3240267.45	-	7.5
1	426853.43	3240230.16	-	7.5
1	427226.95	3240895.96	-	7.5
2	427269.83	3240982.96	-	7.5
3	427215.75	3241050.16	-	7.5
4	427139.03	3240998.16	-	7.5
1	427226.95	3240895.96	-	7.5
1	426698.23	3240316.96	-	7.5
2	426724.23	3240314.56	-	7.5
3	426755.83	3240370.56	-	7.5
4	426750.57	3240400.24	-	7.5
5	426715.43	3240436.16	-	7.5
6	426706.23	3240495.36	-	7.5
7	426672.23	3240516.56	-	7.5
8	426655.43	3240493.76	-	7.5
9	426696.23	3240386.56	-	7.5
1	426698.23	3240316.96	-	7.5
1	424816.09	3240670.82	-	7.5
2	424826.62	3240705.14	-	7.5
3	424824.28	3240744.14	-	7.5
4	424841.36	3240789.6	-	7.5
5	424838.32	3240833.06	-	7.5



ДОКУМЕНТ ПОДПИСАН
ЭЛЕКТРОННОЙ ПОДПИСЬЮ

Сертификат: 00ВВ056В7401СВ38D2В3576АСDC8425108

Владелец: ФЕДЕРАЛЬНАЯ СЛУЖБА ГОСУДАРСТВЕННОЙ

РЕГИСТРАЦИИ, КАДАСТРА И КАРТОГРАФИИ

Действителен: с 27.06.2023 по 19.09.2024

полное наименование должности

инициалы, фамилия

Земельный участок

вид объекта недвижимости

Лист № 20 раздела 4.2

Всего листов раздела 4.2: 27

Всего разделов: 7

Всего листов выписки: 97

17.07.2024г. № КУВИ-001/2024-185428757

Кадастровый номер:

22:43:030001:21

1	2	3	4	5
6	424761.88	3240858.41	-	7.5
7	424745.11	3240832.67	-	7.5
8	424751.74	3240780.41	-	7.5
9	424805.95	3240714.5	-	7.5
10	424802.44	3240681.74	-	7.5
1	424816.09	3240670.82	-	7.5
1	424694.23	3240887.36	-	7.5
2	424709.83	3240900.56	-	7.5
3	424702.25	3240946.02	-	7.5
4	424718.75	3240991.17	-	7.5
5	424767.07	3240979.16	-	7.5
6	424775.23	3240932	-	7.5
7	424800.91	3240942.92	-	7.5
8	424768.39	3241073.12	-	7.5
9	424745.03	3241109.36	-	7.5
10	424705.75	3241056.68	-	7.5
11	424659.83	3241072.96	-	7.5
12	424656.31	3241040.12	-	7.5
13	424688.03	3240990.64	-	7.5
14	424671.67	3240939.08	-	7.5
1	424694.23	3240887.36	-	7.5



ДОКУМЕНТ ПОДПИСАН
ЭЛЕКТРОННОЙ ПОДПИСЬЮ

Сертификат: 00ВВ056В7401СВ38D2В3576АСDС8425108

Владелец: ФЕДЕРАЛЬНАЯ СЛУЖБА ГОСУДАРСТВЕННОЙ
РЕГИСТРАЦИИ, КАДАСТРА И КАРТОГРАФИИ
Действителен: с 27.06.2023 по 19.09.2024

полное наименование должности

инициалы, фамилия

Земельный участок			
вид объекта недвижимости			
Лист № 21 раздела 4.2	Всего листов раздела 4.2: 27	Всего разделов: 7	Всего листов выписки: 97

17.07.2024г. № КУВИ-001/2024-185428757

Кадастровый номер: 22:43:030001:21

Сведения о характерных точках границы части (частей) земельного участка

Учетный номер части: 22:43:030001:21/6

Система координат

Номер точки	Координаты, м		Описание закрепления на местности	Средняя квадратичная погрешность определения координат характерных точек границ земельного участка, м
	X	Y		
1	2	3	4	5
1	428208	3239657.52	-	7.5
2	428200.91	3239815.68	-	7.5
3	428145.53	3239769.4	-	7.5
4	427671.67	3239771.46	-	7.5
5	427505.55	3239730.4	-	7.5
6	427431.43	3239685.74	-	7.5
7	427489.49	3239641.11	-	7.5
8	427526.39	3239642.02	-	7.5
9	427554.63	3239663.5	-	7.5
10	427571.43	3239722.3	-	7.5
11	427595.51	3239730.98	-	7.5
12	427626.23	3239683.5	-	7.5
13	427711.99	3239655.39	-	7.5
14	427750.39	3239658.02	-	7.5
15	427801.59	3239737.38	-	7.5
16	427848.31	3239751.46	-	7.5
17	427891.43	3239742.3	-	7.5
18	427970.55	3239670.18	-	7.5
19	428004.12	3239684.97	-	7.5
20	428115.43	3239690.7	-	7.5
1	428208	3239657.52	-	7.5



ДОКУМЕНТ ПОДПИСАН
ЭЛЕКТРОННОЙ ПОДПИСЬЮ

Сертификат: 00ВВ056В7401СВ38D2В3576АСDC8425108

Владелец: ФЕДЕРАЛЬНАЯ СЛУЖБА ГОСУДАРСТВЕННОЙ

РЕГИСТРАЦИИ, КАДАСТРА И КАРТОГРАФИИ

Действителен: с 27.06.2023 по 19.09.2024

полное наименование должности

инициалы, фамилия

Земельный участок

вид объекта недвижимости

Лист № 22 раздела 4.2

Всего листов раздела 4.2: 27

Всего разделов: 7

Всего листов выписки: 97

17.07.2024г. № КУВИ-001/2024-185428757

Кадастровый номер:

22:43:030001:21

Сведения о характерных точках границы части (частей) земельного участка

Учетный номер части: 22:43:030001:21/7

Система координат

Номер точки	Координаты, м		Описание закрепления на местности	Средняя квадратичная погрешность определения координат характерных точек границ земельного участка, м
	X	Y		
1	2	3	4	5
1	427487.99	3239640.93	-	7.5
2	427430.41	3239685.12	-	7.5
3	427339.55	3239642.78	-	7.5
4	427033.3	3239597.63	-	7.5
5	426766.75	3239613.6	-	7.5
6	426790.4	3239527.77	-	7.5
7	426826.39	3239535.45	-	7.5
8	426850.87	3239552.73	-	7.5
9	426861.43	3239592.57	-	7.5
10	426899.35	3239596.16	-	7.5
11	426915.38	3239594.08	-	7.5
12	427004.27	3239490.95	-	7.5
13	427109.76	3239518.54	-	7.5
14	427140.78	3239566.28	-	7.5
15	427268.03	3239624.04	-	7.5
16	427383.83	3239559.75	-	7.5
17	427445.84	3239555.24	-	7.5
18	427459.55	3239542.98	-	7.5
19	427451.88	3239535.4	-	7.5
20	427478.71	3239503.29	-	7.5
21	427499.29	3239511.62	-	7.5
22	427502.71	3239539.29	-	7.5
23	427475.35	3239623.29	-	7.5
1	427487.99	3239640.93	-	7.5



ДОКУМЕНТ ПОДПИСАН
ЭЛЕКТРОННОЙ ПОДПИСЬЮ

Сертификат: 00ВВ056В7401СВ38D2В3576АСDC8425108

Владелец: ФЕДЕРАЛЬНАЯ СЛУЖБА ГОСУДАРСТВЕННОЙ

РЕГИСТРАЦИИ, КАДАСТРА И КАРТОГРАФИИ

Действителен: с 27.06.2023 по 19.09.2024

полное наименование должности

инициалы, фамилия

Земельный участок

вид объекта недвижимости

Лист № 23 раздела 4.2

Всего листов раздела 4.2: 27

Всего разделов: 7

Всего листов выписки: 97

17.07.2024г. № КУВИ-001/2024-185428757

Кадастровый номер:

22:43:030001:21

Сведения о характерных точках границы части (частей) земельного участка

Учетный номер части: 22:43:030001:21/8

Система координат

Номер точки	Координаты, м		Описание закрепления на местности	Средняя квадратичная погрешность определения координат характерных точек границ земельного участка, м
	X	Y		
1	2	3	4	5
1	426721.54	3239622.01	-	7.5
2	426542.51	3239668.62	-	7.5
3	426273.71	3239779.28	-	7.5
4	426238.93	3239799.7	-	7.5
5	426244.27	3239766.58	-	7.5
6	426279.11	3239734.34	-	7.5
7	426270.27	3239646.46	-	7.5
8	426297.31	3239625.14	-	7.5
9	426460.07	3239592.38	-	7.5
10	426541.19	3239610.06	-	7.5
11	426556.79	3239600.7	-	7.5
12	426535.31	3239568.86	-	7.5
13	426547.43	3239550.78	-	7.5
14	426591.17	3239551.76	-	7.5
15	426604.11	3239568.98	-	7.5
16	426597.63	3239603.06	-	7.5
17	426671.71	3239601.22	-	7.5
1	426721.54	3239622.01	-	7.5



ДОКУМЕНТ ПОДПИСАН
ЭЛЕКТРОННОЙ ПОДПИСЬЮ

Сертификат: 00ВВ056В7401СВ38D2В3576АСDC8425108

Владелец: ФЕДЕРАЛЬНАЯ СЛУЖБА ГОСУДАРСТВЕННОЙ

РЕГИСТРАЦИИ, КАДАСТРА И КАРТОГРАФИИ

Действителен: с 27.06.2023 по 19.09.2024

полное наименование должности

инициалы, фамилия

Земельный участок

вид объекта недвижимости

Лист № 24 раздела 4.2

Всего листов раздела 4.2: 27

Всего разделов: 7

Всего листов выписки: 97

17.07.2024г. № КУВИ-001/2024-185428757

Кадастровый номер:

22:43:030001:21

Сведения о характерных точках границы части (частей) земельного участка

Учетный номер части: 22:43:030001:21/9

Система координат

Номер точки	Координаты, м		Описание закрепления на местности	Средняя квадратичная погрешность определения координат характерных точек границ земельного участка, м
	X	Y		
1	2	3	4	5
1	426076.79	3239889.12	-	7.5
2	426092.87	3239902.8	-	7.5
3	426069.07	3239921.96	-	7.5
4	425993.23	3240033.53	-	7.5
5	425872.91	3240178.26	-	7.5
6	425703.91	3240340.12	-	7.5
7	425636.23	3240384.86	-	7.5
8	425650.63	3240321.26	-	7.5
9	425688.43	3240290.06	-	7.5
10	425742.43	3240269.66	-	7.5
11	425760.43	3240233.06	-	7.5
12	425738.83	3240177.86	-	7.5
13	425818.23	3240095.2	-	7.5
14	425897.59	3239944.16	-	7.5
15	425928.31	3239943.52	-	7.5
16	425934.15	3239983.06	-	7.5
17	425994.31	3240005.36	-	7.5
18	426038.39	3239928.16	-	7.5
1	426076.79	3239889.12	-	7.5



ДОКУМЕНТ ПОДПИСАН
ЭЛЕКТРОННОЙ ПОДПИСЬЮ

Сертификат: 00ВВ056В7401СВ38D2В3576АСDC8425108

Владелец: ФЕДЕРАЛЬНАЯ СЛУЖБА ГОСУДАРСТВЕННОЙ

РЕГИСТРАЦИИ, КАДАСТРА И КАРТОГРАФИИ

Действителен: с 27.06.2023 по 19.09.2024

полное наименование должности

инициалы, фамилия

Земельный участок			
вид объекта недвижимости			
Лист № 25 раздела 4.2	Всего листов раздела 4.2: 27	Всего разделов: 7	Всего листов выписки: 97

17.07.2024г. № КУВИ-001/2024-185428757

Кадастровый номер: 22:43:030001:21

Сведения о характерных точках границы части (частей) земельного участка			
Учетный номер части: 22:43:030001:21/10			
Система координат			

Номер точки	Координаты, м		Описание закрепления на местности	Средняя квадратичная погрешность определения координат характерных точек границ земельного участка, м
	X	Y		
1	2	3	4	5
1	425465.23	3240374.06	-	7.5
2	425495.23	3240401.06	-	7.5
3	425553.43	3240401.06	-	7.5
4	425596.63	3240411.26	-	7.5
5	425585.05	3240419.12	-	7.5
6	425512.37	3240437.9	-	7.5
7	425439.34	3240474.5	-	7.5
8	425439.82	3240436.53	-	7.5
9	425463.83	3240430.73	-	7.5
10	425449.27	3240391.18	-	7.5
1	425465.23	3240374.06	-	7.5



ДОКУМЕНТ ПОДПИСАН
ЭЛЕКТРОННОЙ ПОДПИСЬЮ

Сертификат: 00ВВ056В7401СВ38D2В3576АСDC8425108

Владелец: ФЕДЕРАЛЬНАЯ СЛУЖБА ГОСУДАРСТВЕННОЙ

РЕГИСТРАЦИИ, КАДАСТРА И КАРТОГРАФИИ

Действителен: с 27.06.2023 по 19.09.2024

полное наименование должности

инициалы, фамилия

Земельный участок

вид объекта недвижимости

Лист № 26 раздела 4.2

Всего листов раздела 4.2: 27

Всего разделов: 7

Всего листов выписки: 97

17.07.2024г. № КУВИ-001/2024-185428757

Кадастровый номер:

22:43:030001:21

Сведения о характерных точках границы части (частей) земельного участка

Учетный номер части: 22:43:030001:21/12

Система координат МСК-22, зона ЗМСК-22, зона 3

Номер точки	Координаты, м		Описание закрепления на местности	Средняя квадратичная погрешность определения координат характерных точек границ земельного участка, м
	X	Y		
1	2	3	4	5
1	430083.15	3239274.13	-	-
2	430088.45	3239265.81	-	-
3	430094.22	3239258.68	-	-
4	430106.88	3239245.56	-	-
5	430108.98	3239241.52	-	-
6	430135.77	3239244.17	-	-
7	430127.39	3239260.31	-	-
8	430112.97	3239275.25	-	-
9	430104.95	3239286.44	-	-
10	430102.56	3239291.25	-	-
11	430101.64	3239297.54	-	-
12	430103.44	3239337.23	-	-
13	430103.26	3239350.56	-	-
14	430101.75	3239375.17	-	-
15	430097.45	3239418.38	-	-
16	430097.4	3239425.17	-	-
17	430093.36	3239400.9	-	-
18	430076.6	3239297.11	-	-
19	430077.21	3239289.4	-	-
20	430079.01	3239282.45	-	-
1	430083.15	3239274.13	-	-
1	430373.18	3239156.75	-	-
2	430380.94	3239142.13	-	-
3	430415.68	3239089.18	-	-



ДОКУМЕНТ ПОДПИСАН
ЭЛЕКТРОННОЙ ПОДПИСЬЮ

Сертификат: 00ВВ056В7401СВ38D2В3576АСDС8425108

Владелец: ФЕДЕРАЛЬНАЯ СЛУЖБА ГОСУДАРСТВЕННОЙ

РЕГИСТРАЦИИ, КАДАСТРА И КАРТОГРАФИИ

Действителен: с 27.06.2023 по 19.09.2024

полное наименование должности

инициалы, фамилия

Земельный участок

вид объекта недвижимости

Лист № 27 раздела 4.2

Всего листов раздела 4.2: 27

Всего разделов: 7

Всего листов выписки: 97

17.07.2024г. № КУВИ-001/2024-185428757

Кадастровый номер:

22:43:030001:21

1	2	3	4	5
4	430420.02	3239086.45	-	-
5	430416.22	3239096.92	-	-
6	430410.03	3239110.22	-	-
7	430402.39	3239122.6	-	-
8	430387.74	3239141.42	-	-
1	430373.18	3239156.75	-	-



ДОКУМЕНТ ПОДПИСАН
ЭЛЕКТРОННОЙ ПОДПИСЬЮ

Сертификат: 00ВВ056В7401СВ38D2В3576АСDC8425108

Владелец: ФЕДЕРАЛЬНАЯ СЛУЖБА ГОСУДАРСТВЕННОЙ

РЕГИСТРАЦИИ, КАДАСТРА И КАРТОГРАФИИ

Действителен: с 27.06.2023 по 19.09.2024

полное наименование должности

инициалы, фамилия

Филиал публично-правовой компании "Роскадастр" по Алтайскому краю
полное наименование органа регистрации прав

Выписка из Единого государственного реестра недвижимости об объекте недвижимости

Сведения о характеристиках объекта недвижимости

В Единый государственный реестр недвижимости внесены следующие сведения:

Раздел 1 Лист 1

Земельный участок			
вид объекта недвижимости			
Лист № 1 раздела 1	Всего листов раздела 1: 3	Всего разделов: 4	Всего листов выписки: 15
17.07.2024г. № КУВИ-001/2024-185420850			
Кадастровый номер:	22:43:030001:1254		
Номер кадастрового квартала:	22:43:030001		
Дата присвоения кадастрового номера:	14.12.2016		
Ранее присвоенный государственный учетный номер:	данные отсутствуют		
Местоположение:	Российская Федерация, Алтайский край, Солонешенский район, земли Карповского сельсовета, урочище "Перевал"		
Площадь:	849402 +/- 8064		
Кадастровая стоимость, руб.:	1274103		
Кадастровые номера расположенных в пределах земельного участка объектов недвижимости:	данные отсутствуют		
Кадастровые номера объектов недвижимости, из которых образован объект недвижимости:	данные отсутствуют		
Кадастровые номера образованных объектов недвижимости:	данные отсутствуют		
Категория земель:	Земли сельскохозяйственного назначения		
Виды разрешенного использования:	Для сенокосения		
Сведения о кадастровом инженере:	Меркулов Антон Иванович, дата завершения кадастровых работ: 10.06.2016		
Сведения о лесах, водных объектах и об иных природных объектах, расположенных в пределах земельного участка:	данные отсутствуют		
Сведения о том, что земельный участок полностью расположен в границах зоны с особыми условиями использования территории, территории объекта культурного наследия, публичного сервитута:	данные отсутствуют		
Сведения о том, что земельный участок расположен в границах особой экономической зоны, территории опережающего развития, зоны территориального развития в Российской Федерации, игровой зоны:	данные отсутствуют		



ДОКУМЕНТ ПОДПИСАН
ЭЛЕКТРОННОЙ ПОДПИСЬЮ

Сертификат: 00ВВ056В7401СВ38D2В3576АСDС8425108

Владелец: ФЕДЕРАЛЬНАЯ СЛУЖБА ГОСУДАРСТВЕННОЙ
РЕГИСТРАЦИИ, КАДАСТРА И КАРТОГРАФИИ
Действителен: с 27.06.2023 по 19.09.2024

полное наименование должности

инициалы, фамилия

Земельный участок			
вид объекта недвижимости			
Лист № 2 раздела 1	Всего листов раздела 1: 3	Всего разделов: 4	Всего листов выписки: 15
17.07.2024г. № КУВИ-001/2024-185420850			
Кадастровый номер:		22:43:030001:1254	
Сведения о том, что земельный участок расположен в границах особо охраняемой природной территории, Байкальской природной территории и ее экологических зон, лесопарковом зеленом поясе, охотничьего угодья, лесничества:		данные отсутствуют	
Сведения о расположении земельного участка и (или) расположенного на нем объекта недвижимости в границах территории, в отношении которой принято решение о резервировании земель для государственных или муниципальных нужд:		данные отсутствуют	
Сведения о результатах проведения государственного земельного надзора:		данные отсутствуют	
Сведения о расположении земельного участка в границах территории, в отношении которой утвержден проект межевания территории:		данные отсутствуют	
Условный номер земельного участка:		данные отсутствуют	
Сведения о принятии акта и (или) заключении договора, предусматривающих предоставление в соответствии с земельным законодательством исполнительным органом государственным органом власти или органом местного самоуправления, находящегося в государственной или муниципальной собственности земельного участка для строительства наемного дома социального использования или наемного дома коммерческого использования:		данные отсутствуют	
Сведения о том, что земельный участок или земельные участки образованы на основании решения об изъятии земельного участка и (или) расположенного на нем объекта недвижимости для государственных или муниципальных нужд:		данные отсутствуют	
Сведения о том, что земельный участок образован из земель или земельного участка, государственная собственность на которые не разграничена:		данные отсутствуют	
Сведения о наличии земельного спора о местоположении границ земельных участков:		данные отсутствуют	
Статус записи об объекте недвижимости:		Сведения об объекте недвижимости имеют статус "актуальные"	
Особые отметки:		Сведения, необходимые для заполнения разделов: 2 - Сведения о зарегистрированных правах; 4 - Сведения о частях земельного участка, отсутствуют.	



ДОКУМЕНТ ПОДПИСАН
ЭЛЕКТРОННОЙ ПОДПИСЬЮ

Сертификат: 00ВВ056В7401СВ38D2В3576АСDC8425108

Владелец: ФЕДЕРАЛЬНАЯ СЛУЖБА ГОСУДАРСТВЕННОЙ
РЕГИСТРАЦИИ, КАДАСТРА И КАРТОГРАФИИ
Действителен: с 27.06.2023 по 19.09.2024

полное наименование должности

инициалы, фамилия

Земельный участок			
вид объекта недвижимости			
Лист № 3 раздела 1	Всего листов раздела 1: 3	Всего разделов: 4	Всего листов выписки: 15
17.07.2024г. № КУВИ-001/2024-185420850			
Кадастровый номер:	22:43:030001:1254		
Получатель выписки:	Администрация Солонешенского района Алтайского края		

полное наименование должности	 ДОКУМЕНТ ПОДПИСАН ЭЛЕКТРОННОЙ ПОДПИСЬЮ Сертификат: 00ВВ056В7401СВ38D2В3576АСDС8425108 Владелец: ФЕДЕРАЛЬНАЯ СЛУЖБА ГОСУДАРСТВЕННОЙ РЕГИСТРАЦИИ, КАДАСТРА И КАРТОГРАФИИ Действителен: с 27.06.2023 по 19.09.2024	инициалы, фамилия

Выписка из Единого государственного реестра недвижимости об объекте недвижимости
Описание местоположения земельного участка

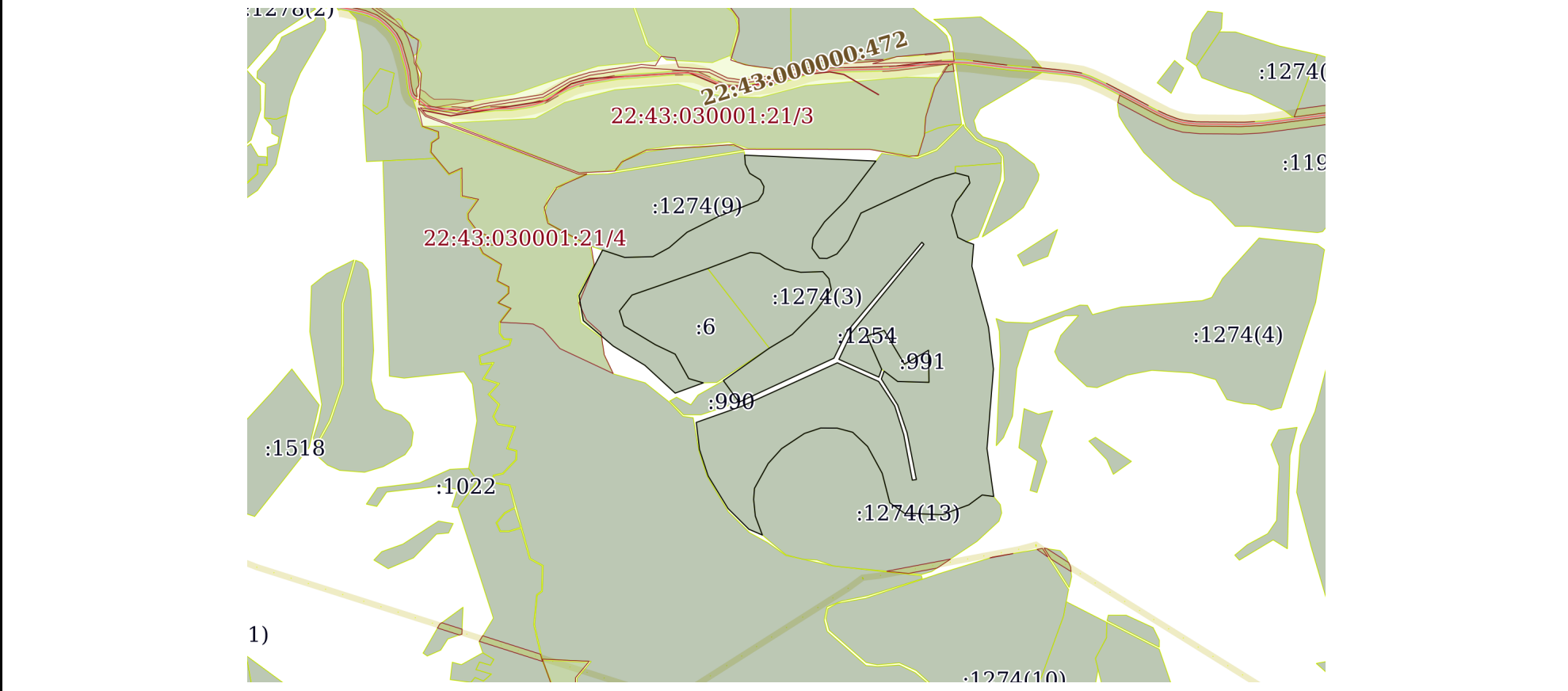
Земельный участок			
вид объекта недвижимости			

Лист № 1 раздела 3	Всего листов раздела 3: 1	Всего разделов: 4	Всего листов выписки: 15
--------------------	---------------------------	-------------------	--------------------------

17.07.2024г. № КУВИ-001/2024-185420850

Кадастровый номер: 22:43:030001:1254

План (чертеж, схема) земельного участка



Масштаб 1:20000 Условные обозначения:

полное наименование должности		ДОКУМЕНТ ПОДПИСАН ЭЛЕКТРОННОЙ ПОДПИСЬЮ	
		Сертификат: 00ВВ056В7401СВ38D2В3576АСDC8425108 Владелец: ФЕДЕРАЛЬНАЯ СЛУЖБА ГОСУДАРСТВЕННОЙ РЕГИСТРАЦИИ, КАДАСТРА И КАРТОГРАФИИ Действителен: с 27.06.2023 по 19.09.2024	инициалы, фамилия

Выписка из Единого государственного реестра недвижимости об объекте недвижимости

Описание местоположения земельного участка

Земельный участок			
вид объекта недвижимости			
Лист № 1 раздела 3.1	Всего листов раздела 3.1: 6	Всего разделов: 4	Всего листов выписки: 15
17.07.2024г. № КУВИ-001/2024-185420850			
Кадастровый номер:		22:43:030001:1254	

Описание местоположения границ земельного участка							
№ п/п	Номер точки		Дирекционный угол	Горизонтальное проложение, м	Описание закрепления на местности	Кадастровые номера смежных участков	Сведения об адресах правообладателей смежных земельных участков
	начальная	конечная					
1	2	3	4	5	6	7	8
1	1.1.1	1.1.2	301°24.5'	42.16	данные отсутствуют	22:43:030001:1274(9)	Россия, Алтайский край, Солонешенский район, с. Карпово, ул. Набережная, д. 6
2	1.1.2	1.1.3	334°28.9'	34.28	данные отсутствуют	22:43:030001:1274(9)	Россия, Алтайский край, Солонешенский район, с. Карпово, ул. Набережная, д. 6
3	1.1.3	1.1.4	355°35.0'	30.78	данные отсутствуют	22:43:030001:1274(9)	Россия, Алтайский край, Солонешенский район, с. Карпово, ул. Набережная, д. 6
4	1.1.4	1.1.5	92°35.1'	444.55	данные отсутствуют	данные отсутствуют	данные отсутствуют
5	1.1.5	1.1.6	217°17.8'	166.88	данные отсутствуют	22:43:030001:1274(17)	Россия, Алтайский край, Солонешенский район, с. Карпово, ул. Набережная, д. 6
6	1.1.6	1.1.7	224°51.8'	103.16	данные отсутствуют	22:43:030001:1274(17)	Россия, Алтайский край, Солонешенский район, с. Карпово, ул. Набережная, д. 6
7	1.1.7	1.1.8	214°29.3'	67.25	данные отсутствуют	22:43:030001:1274(17)	Россия, Алтайский край, Солонешенский район, с. Карпово, ул. Набережная, д. 6
8	1.1.8	1.1.9	186°52.4'	33.92	данные отсутствуют	22:43:030001:1274(17)	Россия, Алтайский край, Солонешенский район, с. Карпово, ул. Набережная, д. 6
9	1.1.9	1.1.10	143°31.6'	42.31	данные отсутствуют	22:43:030001:1274(17)	Россия, Алтайский край, Солонешенский район, с. Карпово, ул. Набережная, д. 6
10	1.1.10	1.1.11	91°32.8'	25.2	данные отсутствуют	22:43:030001:1274(17)	Россия, Алтайский край, Солонешенский район, с. Карпово, ул. Набережная, д. 6
11	1.1.11	1.1.12	65°32.9'	36.99	данные отсутствуют	22:43:030001:1274(17)	Россия, Алтайский край, Солонешенский район, с. Карпово, ул. Набережная, д. 6
12	1.1.12	1.1.13	39°1.0'	59.96	данные отсутствуют	22:43:030001:1274(17)	Россия, Алтайский край, Солонешенский район, с. Карпово, ул. Набережная, д. 6
13	1.1.13	1.1.14	25°29.8'	101.64	данные отсутствуют	22:43:030001:1274(17)	Россия, Алтайский край, Солонешенский район, с. Карпово, ул. Набережная, д. 6



ДОКУМЕНТ ПОДПИСАН
ЭЛЕКТРОННОЙ ПОДПИСЬЮ

Сертификат: 00BV056B7401CB38D2B3576ACDC8425108

Владелец: ФЕДЕРАЛЬНАЯ СЛУЖБА ГОСУДАРСТВЕННОЙ

РЕГИСТРАЦИИ, КАДАСТРА И КАРТОГРАФИИ

Действителен: с 27.06.2023 по 19.09.2024

полное наименование должности

инициалы, фамилия

Земельный участок			
вид объекта недвижимости			
Лист № 2 раздела 3.1	Всего листов раздела 3.1: 6	Всего разделов: 4	Всего листов выписки: 15

17.07.2024г. № КУВИ-001/2024-185420850

Кадастровый номер: 22:43:030001:1254

1	2	3	4	5	6	7	8
14	1.1.14	1.1.15	65°8.9'	275.19	данные отсутствуют	22:43:030001:1274(17)	Россия, Алтайский край, Солонешенский район, с. Карпово, ул. Набережная, д. 6
15	1.1.15	1.1.16	73°44.7'	72.74	данные отсутствуют	22:43:030001:1274(17)	Россия, Алтайский край, Солонешенский район, с. Карпово, ул. Набережная, д. 6
16	1.1.16	1.1.17	104°41.2'	45.71	данные отсутствуют	22:43:030001:1212(1)	Россия, Алтайский край, Солонешенский район, с. Солонешное, ул. Красноармейская, д. 103а, кв. 2
17	1.1.17	1.1.18	168°7.0'	23.12	данные отсутствуют	22:43:030001:1212(1)	Россия, Алтайский край, Солонешенский район, с. Солонешное, ул. Красноармейская, д. 103а, кв. 2
18	1.1.18	1.1.19	215°12.2'	50.29	данные отсутствуют	22:43:030001:1212(1)	Россия, Алтайский край, Солонешенский район, с. Солонешное, ул. Красноармейская, д. 103а, кв. 2
19	1.1.19	1.1.20	218°18.6'	28.89	данные отсутствуют	22:43:030001:1212(1)	Россия, Алтайский край, Солонешенский район, с. Солонешное, ул. Красноармейская, д. 103а, кв. 2
20	1.1.20	1.1.21	198°3.1'	47.67	данные отсутствуют	22:43:030001:1212(1)	Россия, Алтайский край, Солонешенский район, с. Солонешное, ул. Красноармейская, д. 103а, кв. 2
21	1.1.21	1.1.22	164°31.3'	77.98	данные отсутствуют	22:43:030001:1212(1)	Россия, Алтайский край, Солонешенский район, с. Солонешное, ул. Красноармейская, д. 103а, кв. 2
22	1.1.22	1.1.23	116°18.4'	32.65	данные отсутствуют	22:43:030001:1212(1)	Россия, Алтайский край, Солонешенский район, с. Солонешное, ул. Красноармейская, д. 103а, кв. 2
23	1.1.23	1.1.24	110°19.1'	25.89	данные отсутствуют	данные отсутствуют	данные отсутствуют
24	1.1.24	1.1.25	184°36.8'	74.48	данные отсутствуют	данные отсутствуют	данные отсутствуют
25	1.1.25	1.1.26	164°43.0'	213.52	данные отсутствуют	данные отсутствуют	данные отсутствуют
26	1.1.26	1.1.27	173°13.9'	142.3	данные отсутствуют	данные отсутствуют	данные отсутствуют
27	1.1.27	1.1.28	184°38.4'	270.5	данные отсутствуют	данные отсутствуют	данные отсутствуют
28	1.1.28	1.1.29	171°58.9'	163.6	данные отсутствуют	данные отсутствуют	данные отсутствуют
29	1.1.29	1.1.30	277°24.9'	39.44	данные отсутствуют	22:43:030001:1274(13)	Россия, Алтайский край, Солонешенский район, с. Карпово, ул. Набережная, д. 6
30	1.1.30	1.1.31	233°24.2'	55.89	данные отсутствуют	22:43:030001:1274(13)	Россия, Алтайский край, Солонешенский район, с. Карпово, ул. Набережная, д. 6
31	1.1.31	1.1.32	249°43.9'	97.13	данные отсутствуют	22:43:030001:1274(13)	Россия, Алтайский край, Солонешенский район, с. Карпово, ул. Набережная, д. 6
32	1.1.32	1.1.33	272°26.3'	127.6	данные отсутствуют	22:43:030001:1274(13)	Россия, Алтайский край, Солонешенский район, с. Карпово, ул. Набережная, д. 6



ДОКУМЕНТ ПОДПИСАН
ЭЛЕКТРОННОЙ ПОДПИСЬЮ

Сертификат: 00BV056B7401CB38D2B3576ACDC8425108

Владелец: ФЕДЕРАЛЬНАЯ СЛУЖБА ГОСУДАРСТВЕННОЙ
РЕГИСТРАЦИИ, КАДАСТРА И КАРТОГРАФИИ
Действителен: с 27.06.2023 по 19.09.2024

полное наименование должности

инициалы, фамилия

Земельный участок			
вид объекта недвижимости			

Лист № 3 раздела 3.1	Всего листов раздела 3.1: 6	Всего разделов: 4	Всего листов выписки: 15
----------------------	-----------------------------	-------------------	--------------------------

17.07.2024г. № КУВИ-001/2024-185420850

Кадастровый номер:	22:43:030001:1254
--------------------	-------------------

1	2	3	4	5	6	7	8
33	1.1.33	1.1.34	305°43.0`	60.54	данные отсутствуют	22:43:030001:1274(13)	Россия, Алтайский край, Солонешенский район, с. Карпово, ул. Набережная, д. 6
34	1.1.34	1.1.35	345°34.3`	102.86	данные отсутствуют	22:43:030001:1274(13)	Россия, Алтайский край, Солонешенский район, с. Карпово, ул. Набережная, д. 6
35	1.1.35	1.1.36	331°25.9`	103.22	данные отсутствуют	22:43:030001:1274(13)	Россия, Алтайский край, Солонешенский район, с. Карпово, ул. Набережная, д. 6
36	1.1.36	1.1.37	313°36.7`	69.78	данные отсутствуют	22:43:030001:1274(13)	Россия, Алтайский край, Солонешенский район, с. Карпово, ул. Набережная, д. 6
37	1.1.37	1.1.38	284°54.0`	54.37	данные отсутствуют	22:43:030001:1274(13)	Россия, Алтайский край, Солонешенский район, с. Карпово, ул. Набережная, д. 6
38	1.1.38	1.1.39	270°21.0`	55.66	данные отсутствуют	22:43:030001:1274(13)	Россия, Алтайский край, Солонешенский район, с. Карпово, ул. Набережная, д. 6
39	1.1.39	1.1.40	251°30.2`	58.12	данные отсутствуют	22:43:030001:1274(13)	Россия, Алтайский край, Солонешенский район, с. Карпово, ул. Набережная, д. 6
40	1.1.40	1.1.41	236°22.0`	92.71	данные отсутствуют	22:43:030001:1274(13)	Россия, Алтайский край, Солонешенский район, с. Карпово, ул. Набережная, д. 6
41	1.1.41	1.1.42	222°2.6`	67.57	данные отсутствуют	22:43:030001:1274(13)	Россия, Алтайский край, Солонешенский район, с. Карпово, ул. Набережная, д. 6
42	1.1.42	1.1.43	208°54.8`	96.13	данные отсутствуют	22:43:030001:1274(13)	Россия, Алтайский край, Солонешенский район, с. Карпово, ул. Набережная, д. 6
43	1.1.43	1.1.44	184°16.4`	37.84	данные отсутствуют	22:43:030001:1274(13)	Россия, Алтайский край, Солонешенский район, с. Карпово, ул. Набережная, д. 6
44	1.1.44	1.1.45	174°8.7`	56.76	данные отсутствуют	22:43:030001:1274(13)	Россия, Алтайский край, Солонешенский район, с. Карпово, ул. Набережная, д. 6
45	1.1.45	1.1.46	159°34.7`	68.21	данные отсутствуют	22:43:030001:1274(13)	Россия, Алтайский край, Солонешенский район, с. Карпово, ул. Набережная, д. 6
46	1.1.46	1.1.47	293°21.8`	49.8	данные отсутствуют	данные отсутствуют	данные отсутствуют
47	1.1.47	1.1.48	314°52.9`	99.61	данные отсутствуют	данные отсутствуют	данные отсутствуют
48	1.1.48	1.1.49	328°35.5`	129	данные отсутствуют	22:43:030001:21(3)	данные отсутствуют
49	1.1.49	1.1.50	341°52.5`	93.57	данные отсутствуют	22:43:030001:21(3)	данные отсутствуют
50	1.1.50	1.1.51	353°7.0`	92.77	данные отсутствуют	данные отсутствуют	данные отсутствуют
51	1.1.51	1.1.52	70°27.3`	164.58	данные отсутствуют	данные отсутствуют	данные отсутствуют



ДОКУМЕНТ ПОДПИСАН
ЭЛЕКТРОННОЙ ПОДПИСЬЮ

Сертификат: 00BV056B7401CB38D2B3576ACDC8425108

Владелец: ФЕДЕРАЛЬНАЯ СЛУЖБА ГОСУДАРСТВЕННОЙ

РЕГИСТРАЦИИ, КАДАСТРА И КАРТОГРАФИИ

Действителен: с 27.06.2023 по 19.09.2024

полное наименование должности

инициалы, фамилия

Земельный участок

вид объекта недвижимости

Лист № 4 раздела 3.1

Всего листов раздела 3.1: 6

Всего разделов: 4

Всего листов выписки: 15

17.07.2024г. № КУВИ-001/2024-185420850

Кадастровый номер:

22:43:030001:1254

1	2	3	4	5	6	7	8
52	1.1.52	1.1.53	65°31.7'	354.32	данные отсутствуют	данные отсутствуют	данные отсутствуют
53	1.1.53	1.1.54	114°22.5'	153.16	данные отсутствуют	данные отсутствуют	данные отсутствуют
54	1.1.54	1.1.55	146°49.8'	99.54	данные отсутствуют	данные отсутствуют	данные отсутствуют
55	1.1.55	1.1.56	162°34.0'	101.23	данные отсутствуют	данные отсутствуют	данные отсутствуют
56	1.1.56	1.1.57	169°17.9'	156.77	данные отсутствуют	данные отсутствуют	данные отсутствуют
57	1.1.57	1.1.58	81°14.9'	13.93	данные отсутствуют	данные отсутствуют	данные отсутствуют
58	1.1.58	1.1.59	348°48.1'	160.8	данные отсутствуют	данные отсутствуют	данные отсутствуют
59	1.1.59	1.1.60	341°22.3'	99.43	данные отсутствуют	данные отсутствуют	данные отсутствуют
60	1.1.60	1.1.61	327°54.5'	104.35	данные отсутствуют	данные отсутствуют	данные отсутствуют
61	1.1.61	1.1.62	19°39.5'	27.97	данные отсутствуют	данные отсутствуют	данные отсутствуют
62	1.1.62	1.1.63	127°20.7'	57.65	данные отсутствуют	22:43:030001:991	данные отсутствуют
63	1.1.63	1.1.64	91°32.9'	105.77	данные отсутствуют	22:43:030001:991	данные отсутствуют
64	1.1.64	1.1.65	359°14.1'	108.61	данные отсутствуют	22:43:030001:991	данные отсутствуют
65	1.1.65	1.1.66	239°56.3'	94.06	данные отсутствуют	22:43:030001:991	данные отсутствуют
66	1.1.66	1.1.67	329°1.8'	133.21	данные отсутствуют	22:43:030001:991	данные отсутствуют
67	1.1.67	1.1.68	252°25.0'	61.47	данные отсутствуют	22:43:030001:991	данные отсутствуют
68	1.1.68	1.1.69	156°6.7'	123.42	данные отсутствуют	22:43:030001:991	данные отсутствуют
69	1.1.69	1.1.70	199°39.7'	28.24	данные отсутствуют	данные отсутствуют	данные отсутствуют
70	1.1.70	1.1.71	294°1.1'	147.91	данные отсутствуют	данные отсутствуют	данные отсутствуют
71	1.1.71	1.1.72	25°12.0'	98.57	данные отсутствуют	данные отсутствуют	данные отсутствуют
72	1.1.72	1.1.73	39°19.6'	387.73	данные отсутствуют	данные отсутствуют	данные отсутствуют
73	1.1.73	1.1.74	315°0.0'	9.9	данные отсутствуют	данные отсутствуют	данные отсутствуют
74	1.1.74	1.1.75	219°58.7'	394.5	данные отсутствуют	данные отсутствуют	данные отсутствуют
75	1.1.75	1.1.76	206°8.6'	100.27	данные отсутствуют	данные отсутствуют	данные отсутствуют
76	1.1.76	1.1.77	245°8.2'	353.83	данные отсутствуют	данные отсутствуют	данные отсутствуют
77	1.1.77	1.1.78	324°1.6'	90.01	данные отсутствуют	22:43:030001:990	данные отсутствуют
78	1.1.78	1.1.79	54°41.8'	190.32	данные отсутствуют	данные отсутствуют	данные отсутствуют
79	1.1.79	1.1.80	59°5.8'	90.93	данные отсутствуют	22:43:030001:1274(3)	Россия, Алтайский край, Солонешенский район, с. Карпово, ул. Набережная, д. 6



ДОКУМЕНТ ПОДПИСАН
ЭЛЕКТРОННОЙ ПОДПИСЬЮ

Сертификат: 00BV056B7401CB38D2B3576ACDC8425108

Владелец: ФЕДЕРАЛЬНАЯ СЛУЖБА ГОСУДАРСТВЕННОЙ

РЕГИСТРАЦИИ, КАДАСТРА И КАРТОГРАФИИ

Действителен: с 27.06.2023 по 19.09.2024

полное наименование должности

инициалы, фамилия

Земельный участок			
вид объекта недвижимости			

Лист № 5 раздела 3.1	Всего листов раздела 3.1: 6	Всего разделов: 4	Всего листов выписки: 15
----------------------	-----------------------------	-------------------	--------------------------

17.07.2024г. № КУВИ-001/2024-185420850

Кадастровый номер:	22:43:030001:1254
--------------------	-------------------

80	1.1.79	1.1.79			данные отсутствуют	22:43:030001:6	Россия, Алтайский кр., Солонешенский район, с. Карпово, ул. Подгорная, д. 17
81	1.1.80	1.1.81	44°45.6`	116.37	данные отсутствуют	22:43:030001:1274(3)	Россия, Алтайский край, Солонешенский район, с. Карпово, ул. Набережная, д. 6
82	1.1.81	1.1.82	35°43.2`	85.03	данные отсутствуют	22:43:030001:1274(3)	Россия, Алтайский край, Солонешенский район, с. Карпово, ул. Набережная, д. 6
83	1.1.82	1.1.83	347°50.0`	37.68	данные отсутствуют	22:43:030001:1274(3)	Россия, Алтайский край, Солонешенский район, с. Карпово, ул. Набережная, д. 6
84	1.1.83	1.1.84	318°59.0`	31.45	данные отсутствуют	22:43:030001:1274(3)	Россия, Алтайский край, Солонешенский район, с. Карпово, ул. Набережная, д. 6
85	1.1.84	1.1.85	268°10.1`	74.51	данные отсутствуют	22:43:030001:1274(3)	Россия, Алтайский край, Солонешенский район, с. Карпово, ул. Набережная, д. 6
86	1.1.85	1.1.86	282°28.8`	55.02	данные отсутствуют	22:43:030001:1274(3)	Россия, Алтайский край, Солонешенский район, с. Карпово, ул. Набережная, д. 6
87	1.1.86	1.1.87	301°40.5`	99.07	данные отсутствуют	22:43:030001:1274(3)	Россия, Алтайский край, Солонешенский район, с. Карпово, ул. Набережная, д. 6
88	1.1.87	1.1.88	275°56.6`	32.84	данные отсутствуют	22:43:030001:1274(3)	Россия, Алтайский край, Солонешенский район, с. Карпово, ул. Набережная, д. 6
89	1.1.88	1.1.89	249°19.2`	154.27	данные отсутствуют	22:43:030001:1274(3)	Россия, Алтайский край, Солонешенский район, с. Карпово, ул. Набережная, д. 6
90	1.1.89	1.1.90	250°32.3`	166.4	данные отсутствуют	22:43:030001:6	Россия, Алтайский кр., Солонешенский район, с. Карпово, ул. Подгорная, д. 17
91	1.1.90	1.1.91	250°53.8`	104.93	данные отсутствуют	22:43:030001:6	Россия, Алтайский кр., Солонешенский район, с. Карпово, ул. Подгорная, д. 17
92	1.1.91	1.1.92	218°10.9`	68.67	данные отсутствуют	22:43:030001:6	Россия, Алтайский кр., Солонешенский район, с. Карпово, ул. Подгорная, д. 17
93	1.1.92	1.1.93	163°9.2`	52.14	данные отсутствуют	22:43:030001:6	Россия, Алтайский кр., Солонешенский район, с. Карпово, ул. Подгорная, д. 17
94	1.1.93	1.1.94	121°4.6`	123.99	данные отсутствуют	22:43:030001:6	Россия, Алтайский кр., Солонешенский район, с. Карпово, ул. Подгорная, д. 17
95	1.1.94	1.1.95	115°30.4`	74.36	данные отсутствуют	22:43:030001:6	Россия, Алтайский кр., Солонешенский район, с. Карпово, ул. Подгорная, д. 17
96	1.1.95	1.1.96	150°53.1`	94.71	данные отсутствуют	22:43:030001:6	Россия, Алтайский кр., Солонешенский район, с. Карпово, ул. Подгорная, д. 17



ДОКУМЕНТ ПОДПИСАН
ЭЛЕКТРОННОЙ ПОДПИСЬЮ

Сертификат: 00ВВ056В7401СВ38D2В3576АСDC8425108

Владелец: ФЕДЕРАЛЬНАЯ СЛУЖБА ГОСУДАРСТВЕННОЙ
РЕГИСТРАЦИИ, КАДАСТРА И КАРТОГРАФИИ
Действителен: с 27.06.2023 по 19.09.2024

полное наименование должности

инициалы, фамилия

Земельный участок			
вид объекта недвижимости			
Лист № 6 раздела 3.1	Всего листов раздела 3.1: 6	Всего разделов: 4	Всего листов выписки: 15

17.07.2024г. № КУВИ-001/2024-185420850

Кадастровый номер: 22:43:030001:1254

1	2	3	4	5	6	7	8
97	1.1.96	1.1.97	106°23.8`	51.37	данные отсутствуют	22:43:030001:6	Россия, Алтайский кр., Солонешенский район, с. Карпово, ул. Подгорная, д. 17
98	1.1.97	1.1.98	249°59.0`	101.37	данные отсутствуют	данные отсутствуют	данные отсутствуют
99	1.1.98	1.1.99	312°33.0`	139.3	данные отсутствуют	данные отсутствуют	данные отсутствуют
100	1.1.99	1.1.100	301°17.6`	124.77	данные отсутствуют	данные отсутствуют	данные отсутствуют
101	1.1.100	1.1.101	310°21.8`	133.16	данные отсутствуют	данные отсутствуют	данные отсутствуют
102	1.1.101	1.1.102	350°10.7`	85.89	данные отсутствуют	данные отсутствуют	данные отсутствуют
103	1.1.102	1.1.103	27°20.6`	173.47	данные отсутствуют	данные отсутствуют	данные отсутствуют
104	1.1.102	1.1.102			данные отсутствуют	22:43:030001:21(3)	данные отсутствуют
105	1.1.103	1.1.104	108°16.3`	78.72	данные отсутствуют	22:43:030001:1274(9)	Россия, Алтайский край, Солонешенский район, с. Карпово, ул. Набережная, д. 6
106	1.1.104	1.1.105	88°29.2`	95.44	данные отсутствуют	22:43:030001:1274(9)	Россия, Алтайский край, Солонешенский район, с. Карпово, ул. Набережная, д. 6
107	1.1.105	1.1.106	61°9.7`	63.15	данные отсутствуют	22:43:030001:1274(9)	Россия, Алтайский край, Солонешенский район, с. Карпово, ул. Набережная, д. 6
108	1.1.106	1.1.107	49°11.8`	80.1	данные отсутствуют	22:43:030001:1274(9)	Россия, Алтайский край, Солонешенский район, с. Карпово, ул. Набережная, д. 6
109	1.1.107	1.1.108	63°21.1`	115.58	данные отсутствуют	22:43:030001:1274(9)	Россия, Алтайский край, Солонешенский район, с. Карпово, ул. Набережная, д. 6
110	1.1.108	1.1.109	68°12.0`	147.35	данные отсутствуют	22:43:030001:1274(9)	Россия, Алтайский край, Солонешенский район, с. Карпово, ул. Набережная, д. 6
111	1.1.109	1.1.110	33°29.9`	30.68	данные отсутствуют	22:43:030001:1274(9)	Россия, Алтайский край, Солонешенский район, с. Карпово, ул. Набережная, д. 6
112	1.1.110	1.1.111	7°20.8`	22.52	данные отсутствуют	22:43:030001:1274(9)	Россия, Алтайский край, Солонешенский район, с. Карпово, ул. Набережная, д. 6
113	1.1.111	1.1.1	331°38.2`	25.79	данные отсутствуют	22:43:030001:1274(9)	Россия, Алтайский край, Солонешенский район, с. Карпово, ул. Набережная, д. 6



ДОКУМЕНТ ПОДПИСАН
ЭЛЕКТРОННОЙ ПОДПИСЬЮ

Сертификат: 00BV056B7401CB38D2B3576ACDC8425108

Владелец: ФЕДЕРАЛЬНАЯ СЛУЖБА ГОСУДАРСТВЕННОЙ

РЕГИСТРАЦИИ, КАДАСТРА И КАРТОГРАФИИ

Действителен: с 27.06.2023 по 19.09.2024

полное наименование должности

инициалы, фамилия

Выписка из Единого государственного реестра недвижимости об объекте недвижимости

Описание местоположения земельного участка

Земельный участок			
вид объекта недвижимости			
Лист № 1 раздела 3.2	Всего листов раздела 3.2: 5	Всего разделов: 4	Всего листов выписки: 15
17.07.2024г. № КУВИ-001/2024-185420850			
Кадастровый номер:		22:43:030001:1254	

Сведения о характерных точках границы земельного участка				
Система координат МСК-22, зона 3				
Номер точки	Координаты, м		Описание закрепления на местности	Средняя квадратичная погрешность определения координат характерных точек границ земельного участка, м
	X	Y		
1	2	3	4	5
1	429830.21	3240394.66	Не закреплена	2.5
2	429807.52	3240406.91	-	2.5
3	429785.18	3240404.03	-	2.5
4	429759.6	3240387.1	-	2.5
5	429704.88	3240250.29	-	2.5
6	429653.04	3240146.99	-	2.5
7	429600.7	3240086.36	-	2.5
8	429570.24	3240031.04	-	2.5
9	429567.72	3239935.63	-	2.5
10	429592.4	3239860.88	-	2.5
11	429438.31	3239781.2	-	2.5
12	429353.68	3239795.85	-	2.5
13	429267.44	3239897.31	-	2.5
14	429202.63	3240003.93	-	2.5
15	429108.43	3240106.55	-	2.5
16	429143.13	3240201.8	-	2.5
17	429157.63	3240152.52	-	2.5
18	429240.37	3240106.44	-	2.5
19	429272.39	3240039.33	-	2.5
20	429336.39	3239933.14	-	0.5
21	429386.29	3239918.03	-	0.5
22	429440.27	3239960.48	-	0.5



ДОКУМЕНТ ПОДПИСАН
ЭЛЕКТРОННОЙ ПОДПИСЬЮ

Сертификат: 00BV056B7401CB38D2B3576ACDC8425108

Владелец: ФЕДЕРАЛЬНАЯ СЛУЖБА ГОСУДАРСТВЕННОЙ
РЕГИСТРАЦИИ, КАДАСТРА И КАРТОГРАФИИ
Действителен: с 27.06.2023 по 19.09.2024

полное наименование должности

инициалы, фамилия

Земельный участок

вид объекта недвижимости

Лист № 2 раздела 3.2

Всего листов раздела 3.2: 5

Всего разделов: 4

Всего листов выписки: 15

17.07.2024г. № КУВИ-001/2024-185420850

Кадастровый номер:

22:43:030001:1254

1	2	3	4	5
23	429474.61	3240059.63	-	2.5
24	429530.05	3240216.52	-	2.5
25	429584.53	3240360.85	-	2.5
26	429581.13	3240393.51	-	2.5
27	429529.11	3240477.82	-	2.5
28	429517.22	3240531.54	-	2.5
29	429519.6	3240606.01	-	2.5
30	429495.87	3240626.65	-	2.5
31	429459.04	3240634.59	-	2.5
32	429390.01	3240584.95	-	2.5
33	429307.38	3240503.01	-	2.5
34	429260.68	3240424.99	-	2.5
35	429150.69	3240269.67	-	2.5
36	429077.85	3240322.54	-	2.5
37	429226.62	3240643.58	-	2.5
38	429316.63	3240687.76	-	2.5
39	429618.93	3240941.23	-	2.5
40	429611.93	3240948.23	-	2.5
41	429312	3240702.51	-	2.5
42	429222.81	3240660.54	-	2.5
43	429162.61	3240795.64	-	2.5
44	429189.2	3240805.14	-	2.5
45	429302.05	3240755.16	-	2.5
46	429320.62	3240813.76	-	2.5
47	429206.4	3240882.31	-	2.5
48	429253.52	3240963.72	-	2.5
49	429144.92	3240965.17	-	2.5
50	429147.78	3240859.44	-	2.5
51	429182.75	3240813.61	-	2.5



ДОКУМЕНТ ПОДПИСАН
ЭЛЕКТРОННОЙ ПОДПИСЬЮ

Сертификат: 00ВВ056В7401СВ38D2В3576АСDС8425108

Владелец: ФЕДЕРАЛЬНАЯ СЛУЖБА ГОСУДАРСТВЕННОЙ

РЕГИСТРАЦИИ, КАДАСТРА И КАРТОГРАФИИ

Действителен: с 27.06.2023 по 19.09.2024

полное наименование должности

инициалы, фамилия

Земельный участок

вид объекта недвижимости

Лист № 3 раздела 3.2

Всего листов раздела 3.2: 5

Всего разделов: 4

Всего листов выписки: 15

17.07.2024г. № КУВИ-001/2024-185420850

Кадастровый номер:

22:43:030001:1254

1	2	3	4	5
52	429156.41	3240804.2	-	2.5
53	429068	3240859.64	-	2.5
54	428973.78	3240891.4	-	2.5
55	428816.04	3240922.63	-	2.5
56	428813.92	3240908.86	-	2.5
57	428967.96	3240879.75	-	2.5
58	429064.54	3240849.42	-	2.5
59	429147.86	3240794.96	-	2.5
60	429211.07	3240655.45	-	2.5
61	429064.3	3240332.96	-	2.5
62	429009.24	3240177.86	-	2.5
63	428917.14	3240188.98	-	2.5
64	428828.21	3240218.09	-	2.5
65	428718.11	3240285.32	-	2.5
66	428647.82	3240355.9	-	2.5
67	428628.07	3240401.62	-	2.5
68	428691.99	3240377.82	-	2.5
69	428748.45	3240372.03	-	2.5
70	428786.18	3240374.85	-	2.5
71	428870.33	3240421.33	-	2.5
72	428920.51	3240466.58	-	2.5
73	428971.86	3240543.77	-	2.5
74	428990.3	3240598.89	-	2.5
75	428989.96	3240654.55	-	2.5
76	428975.98	3240707.09	-	2.5
77	428927.85	3240757.61	-	2.5
78	428837.2	3240806.97	-	2.5
79	428737.58	3240832.6	-	2.5
80	428702.24	3240881.75	-	2.5



ДОКУМЕНТ ПОДПИСАН
ЭЛЕКТРОННОЙ ПОДПИСЬЮ

Сертификат: 00ВВ056В7401СВ38D2В3576АСDС8425108

Владелец: ФЕДЕРАЛЬНАЯ СЛУЖБА ГОСУДАРСТВЕННОЙ

РЕГИСТРАЦИИ, КАДАСТРА И КАРТОГРАФИИ

Действителен: с 27.06.2023 по 19.09.2024

полное наименование должности

инициалы, фамилия

Земельный участок

вид объекта недвижимости

Лист № 4 раздела 3.2

Всего листов раздела 3.2: 5

Всего разделов: 4

Всего листов выписки: 15

17.07.2024г. № КУВИ-001/2024-185420850

Кадастровый номер:

22:43:030001:1254

1	2	3	4	5
81	428696.81	3241009.23	-	2.5
82	428730.46	3241100.35	-	2.5
83	428763.78	3241145.22	-	2.5
84	428758.69	3241184.33	-	2.5
85	428920.69	3241161.51	-	2.5
86	429190.3	3241183.39	-	2.5
87	429331.61	3241166.62	-	2.5
88	429537.58	3241110.34	-	2.5
89	429611.82	3241116.33	-	2.5
90	429620.81	3241092.05	-	2.5
91	429635.28	3241062.78	-	2.5
92	429710.43	3241041.97	-	2.5
93	429755.75	3241056.74	-	2.5
94	429778.42	3241074.65	-	2.5
95	429819.51	3241103.64	-	2.5
96	429842.13	3241098.88	-	2.5
97	429853.72	3241054.66	-	2.5
98	429833.36	3240984.83	-	2.5
99	429717.71	3240735.12	-	2.5
100	429625.97	3240691.37	-	2.5
101	429579.38	3240653.62	-	2.5
102	429564.07	3240619.95	-	2.5
103	429564.75	3240594.76	-	2.5
104	429598.77	3240569.61	-	2.5
105	429632.45	3240573.67	-	2.5
106	429687.88	3240611.75	-	2.5
107	429761	3240684.52	-	2.5
108	429893.76	3240785.64	-	2.5
109	429913.81	3240341.54	-	2.5



ДОКУМЕНТ ПОДПИСАН
ЭЛЕКТРОННОЙ ПОДПИСЬЮ

Сертификат: 00ВВ056В7401СВ38D2В3576АСDC8425108

Владелец: ФЕДЕРАЛЬНАЯ СЛУЖБА ГОСУДАРСТВЕННОЙ

РЕГИСТРАЦИИ, КАДАСТРА И КАРТОГРАФИИ

Действителен: с 27.06.2023 по 19.09.2024

полное наименование должности

инициалы, фамилия

Земельный участок				
вид объекта недвижимости				
Лист № 5 раздела 3.2		Всего листов раздела 3.2: 5		Всего разделов: 4
Всего листов выписки: 15				
17.07.2024г. № КУВИ-001/2024-185420850				
Кадастровый номер:			22:43:030001:1254	
1	2	3	4	5
110	429883.12	3240343.91	-	2.5
111	429852.18	3240358.68	Не закреплена	2.5
1	429830.21	3240394.66	Не закреплена	2.5



ДОКУМЕНТ ПОДПИСАН
ЭЛЕКТРОННОЙ ПОДПИСЬЮ

Сертификат: 00ВВ056В7401СВ38D2В3576АСDС8425108

Владелец: ФЕДЕРАЛЬНАЯ СЛУЖБА ГОСУДАРСТВЕННОЙ
РЕГИСТРАЦИИ, КАДАСТРА И КАРТОГРАФИИ
Действителен: с 27.06.2023 по 19.09.2024

полное наименование должности

инициалы, фамилия

Филиал публично-правовой компании "Роскадастр" по Алтайскому краю
полное наименование органа регистрации прав

Выписка из Единого государственного реестра недвижимости об объекте недвижимости

Сведения о характеристиках объекта недвижимости

В Единый государственный реестр недвижимости внесены следующие сведения:

Раздел 1 Лист 1

Земельный участок			
вид объекта недвижимости			
Лист № 1 раздела 1	Всего листов раздела 1: 3	Всего разделов: 4	Всего листов выписки: 17
17.07.2024г. № КУВИ-001/2024-185431190			
Кадастровый номер:	22:43:030001:1255		
Номер кадастрового квартала:	22:43:030001		
Дата присвоения кадастрового номера:	14.12.2016		
Ранее присвоенный государственный учетный номер:	данные отсутствуют		
Местоположение:	Российская Федерация, Алтайский край, Солонешенский район, земли Карповского сельсовета, лог "Татарский"		
Площадь:	1288728 +/- 9933		
Кадастровая стоимость, руб.:	1933092		
Кадастровые номера расположенных в пределах земельного участка объектов недвижимости:	данные отсутствуют		
Кадастровые номера объектов недвижимости, из которых образован объект недвижимости:	данные отсутствуют		
Кадастровые номера образованных объектов недвижимости:	данные отсутствуют		
Категория земель:	Земли сельскохозяйственного назначения		
Виды разрешенного использования:	Для выпаса скота		
Сведения о кадастровом инженере:	Меркулов Антон Иванович, дата завершения кадастровых работ: 10.06.2016		
Сведения о лесах, водных объектах и об иных природных объектах, расположенных в пределах земельного участка:	данные отсутствуют		
Сведения о том, что земельный участок полностью расположен в границах зоны с особыми условиями использования территории, территории объекта культурного наследия, публичного сервитута:	данные отсутствуют		
Сведения о том, что земельный участок расположен в границах особой экономической зоны, территории опережающего развития, зоны территориального развития в Российской Федерации, игровой зоны:	данные отсутствуют		



ДОКУМЕНТ ПОДПИСАН
ЭЛЕКТРОННОЙ ПОДПИСЬЮ

Сертификат: 00ВВ056В7401СВ38D2В3576АСDС8425108

Владелец: ФЕДЕРАЛЬНАЯ СЛУЖБА ГОСУДАРСТВЕННОЙ
РЕГИСТРАЦИИ, КАДАСТРА И КАРТОГРАФИИ
Действителен: с 27.06.2023 по 19.09.2024

полное наименование должности

инициалы, фамилия

Земельный участок			
вид объекта недвижимости			
Лист № 2 раздела 1	Всего листов раздела 1: 3	Всего разделов: 4	Всего листов выписки: 17
17.07.2024г. № КУВИ-001/2024-185431190			
Кадастровый номер:		22:43:030001:1255	
Сведения о том, что земельный участок расположен в границах особо охраняемой природной территории, Байкальской природной территории и ее экологических зон, лесопарковом зеленом поясе, охотничьего угодья, лесничества:		данные отсутствуют	
Сведения о расположении земельного участка и (или) расположенного на нем объекта недвижимости в границах территории, в отношении которой принято решение о резервировании земель для государственных или муниципальных нужд:		данные отсутствуют	
Сведения о результатах проведения государственного земельного надзора:		данные отсутствуют	
Сведения о расположении земельного участка в границах территории, в отношении которой утвержден проект межевания территории:		данные отсутствуют	
Условный номер земельного участка:		данные отсутствуют	
Сведения о принятии акта и (или) заключении договора, предусматривающих предоставление в соответствии с земельным законодательством исполнительным органом государственным органом власти или органом местного самоуправления, находящегося в государственной или муниципальной собственности земельного участка для строительства наемного дома социального использования или наемного дома коммерческого использования:		данные отсутствуют	
Сведения о том, что земельный участок или земельные участки образованы на основании решения об изъятии земельного участка и (или) расположенного на нем объекта недвижимости для государственных или муниципальных нужд:		данные отсутствуют	
Сведения о том, что земельный участок образован из земель или земельного участка, государственная собственность на которые не разграничена:		данные отсутствуют	
Сведения о наличии земельного спора о местоположении границ земельных участков:		данные отсутствуют	
Статус записи об объекте недвижимости:		Сведения об объекте недвижимости имеют статус "актуальные"	
Особые отметки:		Граница земельного участка состоит из 3 контуров. Учетные номера контуров и их площади: 1 - 342942.38 кв.м, 2 - 384189.79 кв.м, 3 - 561596 кв.м. Сведения, необходимые для заполнения	



ДОКУМЕНТ ПОДПИСАН
ЭЛЕКТРОННОЙ ПОДПИСЬЮ

Сертификат: 00ВВ056В7401СВ38D2В3576АСDС8425108

Владелец: ФЕДЕРАЛЬНАЯ СЛУЖБА ГОСУДАРСТВЕННОЙ
РЕГИСТРАЦИИ, КАДАСТРА И КАРТОГРАФИИ
Действителен: с 27.06.2023 по 19.09.2024

полное наименование должности

инициалы, фамилия

Земельный участок			
вид объекта недвижимости			
Лист № 3 раздела 1	Всего листов раздела 1: 3	Всего разделов: 4	Всего листов выписки: 17
17.07.2024г. № КУВИ-001/2024-185431190			
Кадастровый номер:		22:43:030001:1255	
		разделов: 2 - Сведения о зарегистрированных правах; 4 - Сведения о частях земельного участка, отсутствуют.	
Получатель выписки:		Администрация Солонешенского района Алтайского края	

полное наименование должности	 ДОКУМЕНТ ПОДПИСАН ЭЛЕКТРОННОЙ ПОДПИСЬЮ Сертификат: 00ВВ056В7401СВ38D2В3576АСDC8425108 Владелец: ФЕДЕРАЛЬНАЯ СЛУЖБА ГОСУДАРСТВЕННОЙ РЕГИСТРАЦИИ, КАДАСТРА И КАРТОГРАФИИ Действителен: с 27.06.2023 по 19.09.2024	инициалы, фамилия
-------------------------------	---	-------------------

Выписка из Единого государственного реестра недвижимости об объекте недвижимости
Описание местоположения земельного участка

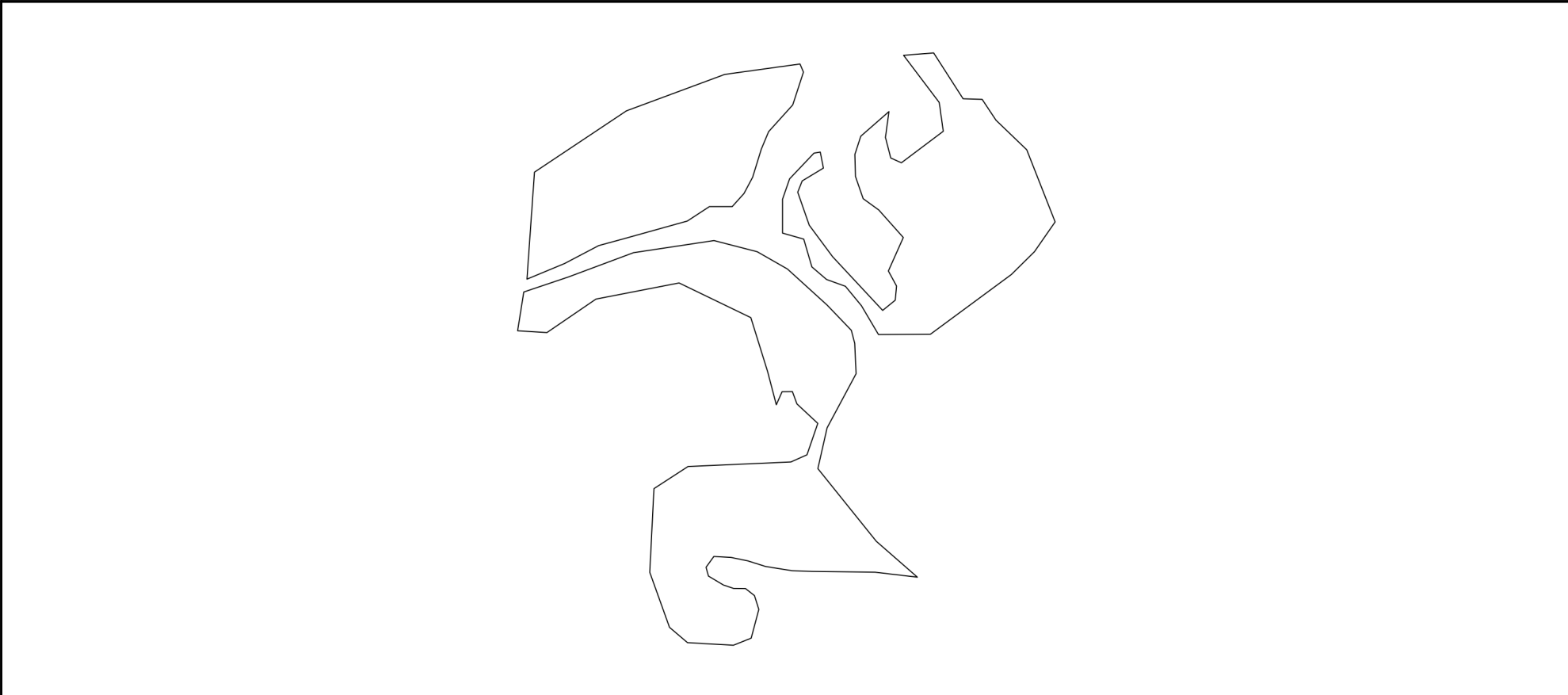
Земельный участок
вид объекта недвижимости

Лист № 1 раздела 3 Всего листов раздела 3: 4 Всего разделов: 4 Всего листов выписки: 17


17.07.2024г. № КУВИ-001/2024-185431190

Кадастровый номер: 22:43:030001:1255

План (чертеж, схема) земельного участка



Масштаб 1:20000 Условные обозначения:

полное наименование должности	 <p>ДОКУМЕНТ ПОДПИСАН ЭЛЕКТРОННОЙ ПОДПИСЬЮ</p> <p>Сертификат: 00ВВ056В7401СВ38D2В3576АСDC8425108</p> <p>Владелец: ФЕДЕРАЛЬНАЯ СЛУЖБА ГОСУДАРСТВЕННОЙ РЕГИСТРАЦИИ, КАДАСТРА И КАРТОГРАФИИ</p> <p>Действителен: с 27.06.2023 по 19.09.2024</p>	инициалы, фамилия

Земельный участок

вид объекта недвижимости

Лист № 2 раздела 3

Всего листов раздела 3: 4

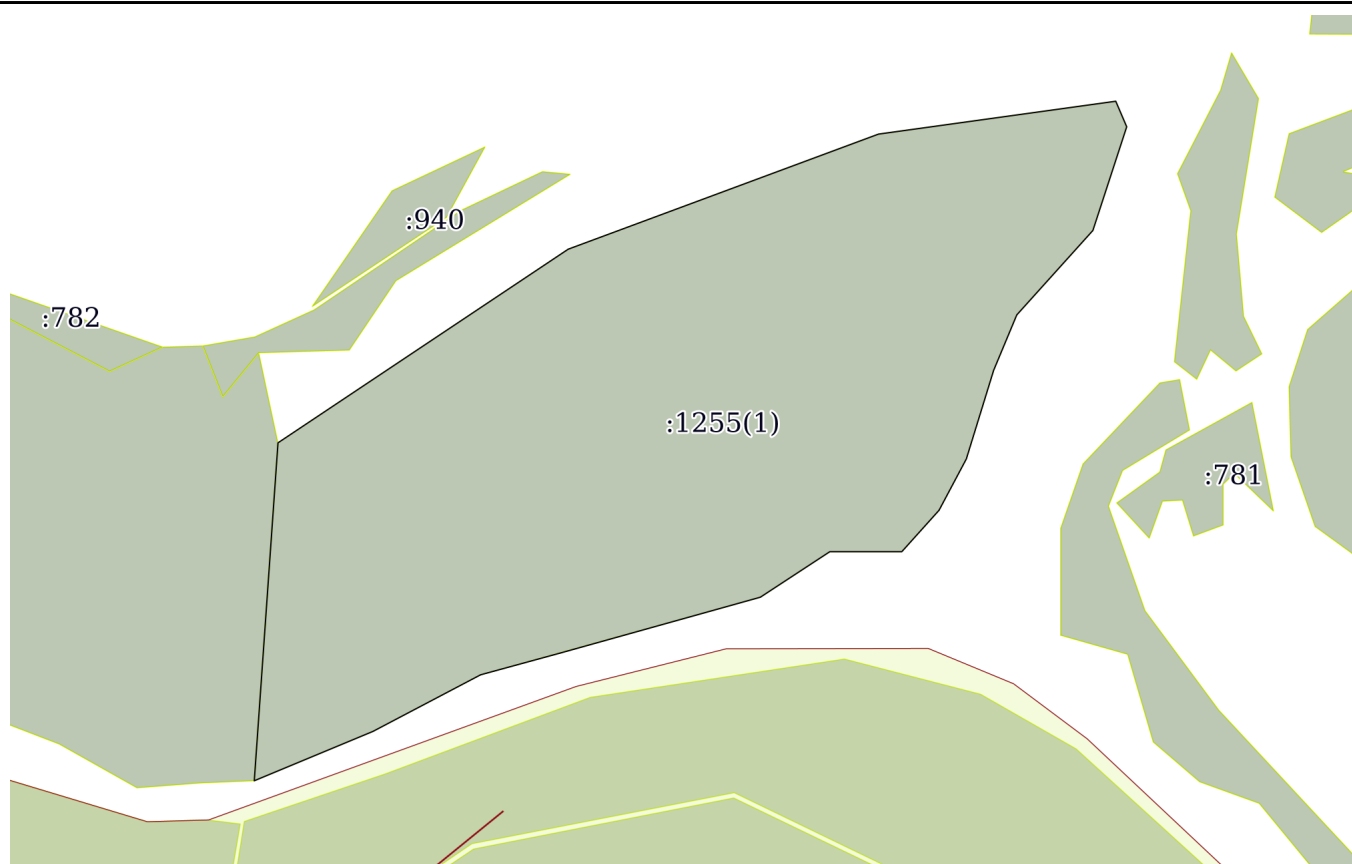
Всего разделов: 4

Всего листов выписки: 17

17.07.2024г. № КУВИ-001/2024-185431190

Кадастровый номер:

22:43:030001:1255



Масштаб 1:8000

Условные обозначения:



ДОКУМЕНТ ПОДПИСАН
ЭЛЕКТРОННОЙ ПОДПИСЬЮ

Сертификат: 00ВВ056В7401СВ38D2В3576АСDС8425108

Владелец: ФЕДЕРАЛЬНАЯ СЛУЖБА ГОСУДАРСТВЕННОЙ

РЕГИСТРАЦИИ, КАДАСТРА И КАРТОГРАФИИ

Действителен: с 27.06.2023 по 19.09.2024

полное наименование должности

инициалы, фамилия

Земельный участок

вид объекта недвижимости

Лист № 3 раздела 3

Всего листов раздела 3: 4

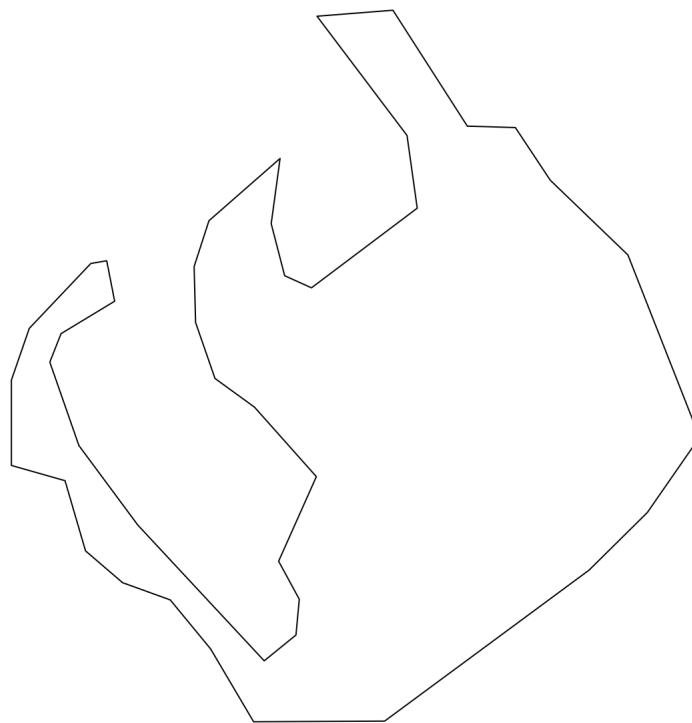
Всего разделов: 4

Всего листов выписки: 17

17.07.2024г. № КУВИ-001/2024-185431190

Кадастровый номер:

22:43:030001:1255



Масштаб 1:10000

Условные обозначения:

ДОКУМЕНТ ПОДПИСАН
ЭЛЕКТРОННОЙ ПОДПИСЬЮ

Сертификат: 00ВВ056В7401СВ38D2В3576АСDC8425108

Владелец: ФЕДЕРАЛЬНАЯ СЛУЖБА ГОСУДАРСТВЕННОЙ
РЕГИСТРАЦИИ, КАДАСТРА И КАРТОГРАФИИ
Действителен: с 27.06.2023 по 19.09.2024

полное наименование должности

инициалы, фамилия

Земельный участок

вид объекта недвижимости

Лист № 4 раздела 3

Всего листов раздела 3: 4

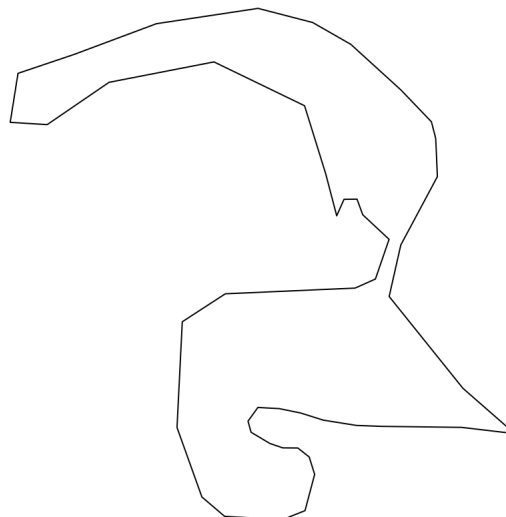
Всего разделов: 4

Всего листов выписки: 17

17.07.2024г. № КУВИ-001/2024-185431190

Кадастровый номер:

22:43:030001:1255



Масштаб 1:20000

Условные обозначения:

ДОКУМЕНТ ПОДПИСАН
ЭЛЕКТРОННОЙ ПОДПИСЬЮ

Сертификат: 00ВВ056В7401СВ38D2В3576АСDС8425108

Владелец: ФЕДЕРАЛЬНАЯ СЛУЖБА ГОСУДАРСТВЕННОЙ

РЕГИСТРАЦИИ, КАДАСТРА И КАРТОГРАФИИ

Действителен: с 27.06.2023 по 19.09.2024

полное наименование должности

инициалы, фамилия

Выписка из Единого государственного реестра недвижимости об объекте недвижимости

Описание местоположения земельного участка

Земельный участок			
вид объекта недвижимости			
Лист № 1 раздела 3.1	Всего листов раздела 3.1: 5	Всего разделов: 4	Всего листов выписки: 17
17.07.2024г. № КУВИ-001/2024-185431190			
Кадастровый номер:		22:43:030001:1255	

Описание местоположения границ земельного участка							
№ п/п	Номер точки		Дирекционный угол	Горизонтальное проложение, м	Описание закрепления на местности	Кадастровые номера смежных участков	Сведения об адресах правообладателей смежных земельных участков
	начальная	конечная					
1	2	3	4	5	6	7	8
1	1.1.1	1.1.2	156°47.3'	29.81	данные отсутствуют	данные отсутствуют	данные отсутствуют
2	1.1.2	1.1.3	198°5.3'	116.85	данные отсутствуют	данные отсутствуют	данные отсутствуют
3	1.1.3	1.1.4	222°2.9'	121.83	данные отсутствуют	данные отсутствуют	данные отсутствуют
4	1.1.4	1.1.5	202°40.5'	64.41	данные отсутствуют	данные отсутствуют	данные отсутствуют
5	1.1.5	1.1.6	197°8.4'	99.32	данные отсутствуют	данные отсутствуют	данные отсутствуют
6	1.1.6	1.1.7	208°1.5'	62.29	данные отсутствуют	данные отсутствуют	данные отсутствуют
7	1.1.7	1.1.8	221°59.5'	59.67	данные отсутствуют	данные отсутствуют	данные отсутствуют
8	1.1.8	1.1.9	270°0.0'	77.16	данные отсутствуют	данные отсутствуют	данные отсутствуют
9	1.1.9	1.1.10	236°47.3'	89.06	данные отсутствуют	данные отсутствуют	данные отсутствуют
10	1.1.10	1.1.11	254°25.0'	222.04	данные отсутствуют	данные отсутствуют	данные отсутствуют
11	1.1.11	1.1.12	254°44.6'	89.27	данные отсутствуют	данные отсутствуют	данные отсутствуют
12	1.1.12	1.1.13	242°16.9'	130.44	данные отсутствуют	данные отсутствуют	данные отсутствуют
13	1.1.13	1.1.14	247°26.3'	137.75	данные отсутствуют	данные отсутствуют	данные отсутствуют
14	1.1.14	1.1.15	4°1.1'	362.97	данные отсутствуют	22:43:030001:1552(7)	данные отсутствуют
15	1.1.15	1.1.16	56°18.6'	374	данные отсутствуют	данные отсутствуют	данные отсутствуют
16	1.1.16	1.1.17	69°40.0'	354.82	данные отсутствуют	данные отсутствуют	данные отсутствуют
17	1.1.17	1.1.1	82°7.0'	256.86	данные отсутствуют	данные отсутствуют	данные отсутствуют
18	2.1.1	2.1.2	168°52.7'	55.17	данные отсутствуют	данные отсутствуют	данные отсутствуют
19	2.1.2	2.1.3	238°49.9'	83.97	данные отсутствуют	данные отсутствуют	данные отсутствуют
20	2.1.3	2.1.4	201°33.6'	41.01	данные отсутствуют	данные отсутствуют	данные отсутствуют
21	2.1.4	2.1.5	160°45.2'	118.38	данные отсутствуют	данные отсутствуют	данные отсутствуют
22	2.1.5	2.1.6	143°26.0'	132.52	данные отсутствуют	данные отсутствуют	данные отсутствуют



ДОКУМЕНТ ПОДПИСАН
ЭЛЕКТРОННОЙ ПОДПИСЬЮ

Сертификат: 00BV056B7401CB38D2B3576ACDC8425108

Владелец: ФЕДЕРАЛЬНАЯ СЛУЖБА ГОСУДАРСТВЕННОЙ

РЕГИСТРАЦИИ, КАДАСТРА И КАРТОГРАФИИ

Действителен: с 27.06.2023 по 19.09.2024

полное наименование должности

инициалы, фамилия

Земельный участок

вид объекта недвижимости

Лист № 2 раздела 3.1

Всего листов раздела 3.1: 5

Всего разделов: 4

Всего листов выписки: 17

17.07.2024г. № КУВИ-001/2024-185431190

Кадастровый номер:

22:43:030001:1255

1	2	3	4	5	6	7	8
23	2.1.6	2.1.7	137°1.5'	248.52	данные отсутствуют	данные отсутствуют	данные отсутствуют
24	2.1.7	2.1.8	50°54.7'	54.86	данные отсутствуют	данные отсутствуют	данные отсутствуют
25	2.1.8	2.1.9	5°17.0'	48.1	данные отсутствуют	данные отсутствуют	данные отсутствуют
26	2.1.9	2.1.10	331°27.5'	57.95	данные отсутствуют	данные отсутствуют	данные отсутствуют
27	2.1.10	2.1.11	24°3.4'	124.08	данные отсутствуют	данные отсутствуют	данные отсутствуют
28	2.1.11	2.1.12	318°17.5'	124.67	данные отсутствуют	данные отсутствуют	данные отсутствуют
29	2.1.12	2.1.13	305°57.5'	65.38	данные отсутствуют	данные отсутствуют	данные отсутствуют
30	2.1.13	2.1.14	340°51.8'	79.28	данные отсутствуют	данные отсутствуют	данные отсутствуют
31	2.1.14	2.1.15	358°27.2'	74.89	данные отсутствуют	данные отсутствуют	данные отсутствуют
32	2.1.15	2.1.16	17°57.5'	64.64	данные отсутствуют	данные отсутствуют	данные отсутствуют
33	2.1.16	2.1.17	48°48.9'	126.68	данные отсутствуют	данные отсутствуют	данные отсутствуют
34	2.1.17	2.1.18	187°45.6'	88.21	данные отсутствуют	данные отсутствуют	данные отсутствуют
35	2.1.18	2.1.19	165°29.2'	71.95	данные отсутствуют	данные отсутствуют	данные отсутствуют
36	2.1.19	2.1.20	114°17.8'	39.44	данные отсутствуют	данные отсутствуют	данные отсутствуют
37	2.1.20	2.1.21	53°2.3'	177.39	данные отсутствуют	данные отсутствуют	данные отсутствуют
38	2.1.21	2.1.22	351°59.6'	98.37	данные отсутствуют	данные отсутствуют	данные отсутствуют
39	2.1.22	2.1.23	322°55.5'	200.11	данные отсутствуют	данные отсутствуют	данные отсутствуют
40	2.1.23	2.1.24	85°29.3'	102.09	данные отсутствуют	данные отсутствуют	данные отсутствуют
41	2.1.24	2.1.25	147°16.9'	184.53	данные отсутствуют	данные отсутствуют	данные отсутствуют
42	2.1.25	2.1.26	91°38.3'	64.37	данные отсутствуют	данные отсутствуют	данные отсутствуют
43	2.1.26	2.1.27	146°26.0'	84.75	данные отсутствуют	данные отсутствуют	данные отсутствуют
44	2.1.27	2.1.28	133°52.6'	144.32	данные отсутствуют	данные отсутствуют	данные отсутствуют
45	2.1.28	2.1.29	158°31.3'	262.3	данные отсутствуют	данные отсутствуют	данные отсутствуют
46	2.1.29	2.1.30	214°46.2'	122.71	данные отсутствуют	данные отсутствуют	данные отсутствуют
47	2.1.30	2.1.31	225°20.3'	109.8	данные отсутствуют	данные отсутствуют	данные отсутствуют
48	2.1.31	2.1.32	233°34.6'	340.56	данные отсутствуют	данные отсутствуют	данные отсутствуют
49	2.1.32	2.1.33	269°42.6'	175.62	данные отсутствуют	данные отсутствуют	данные отсутствуют
50	2.1.33	2.1.34	329°25.4'	113.33	данные отсутствуют	данные отсутствуют	данные отсутствуют
51	2.1.34	2.1.35	320°29.7'	85.06	данные отсутствуют	данные отсутствуют	данные отсутствуют



ДОКУМЕНТ ПОДПИСАН
ЭЛЕКТРОННОЙ ПОДПИСЬЮ

Сертификат: 00BV056B7401CB38D2B3576ACDC8425108

Владелец: ФЕДЕРАЛЬНАЯ СЛУЖБА ГОСУДАРСТВЕННОЙ

РЕГИСТРАЦИИ, КАДАСТРА И КАРТОГРАФИИ

Действителен: с 27.06.2023 по 19.09.2024

полное наименование должности

инициалы, фамилия

Земельный участок

вид объекта недвижимости

Лист № 3 раздела 3.1

Всего листов раздела 3.1: 5

Всего разделов: 4

Всего листов выписки: 17

17.07.2024г. № КУВИ-001/2024-185431190

Кадастровый номер:

22:43:030001:1255

1	2	3	4	5	6	7	8
52	2.1.35	2.1.36	289°51.6'	67.91	данные отсутствуют	данные отсутствуют	данные отсутствуют
53	2.1.36	2.1.37	310°35.9'	65.42	данные отсутствуют	данные отсутствуют	данные отсутствуют
54	2.1.37	2.1.38	343°42.1'	97.96	данные отсутствуют	данные отсутствуют	данные отсутствуют
55	2.1.38	2.1.39	285°51.1'	74.69	данные отсутствуют	данные отсутствуют	данные отсутствуют
56	2.1.39	2.1.40	0°0.0'	114.42	данные отсутствуют	данные отсутствуют	данные отсутствуют
57	2.1.40	2.1.41	19°5.8'	73.21	данные отсутствуют	данные отсутствуют	данные отсутствуют
58	2.1.41	2.1.42	43°30.1'	119.83	данные отсутствуют	данные отсутствуют	данные отсутствуют
59	2.1.42	2.1.1	80°27.3'	21.59	данные отсутствуют	данные отсутствуют	данные отсутствуют
60	3.1.1	3.1.2	71°22.6'	159.4	данные отсутствуют	данные отсутствуют	данные отсутствуют
61	3.1.2	3.1.3	69°32.3'	234.82	данные отсутствуют	данные отсутствуют	данные отсутствуют
62	3.1.3	3.1.4	81°26.1'	275.62	данные отсутствуют	данные отсутствуют	данные отсутствуют
63	3.1.4	3.1.5	104°29.3'	150.93	данные отсутствуют	данные отсутствуют	данные отсутствуют
64	3.1.5	3.1.6	119°45.6'	117.88	данные отсутствуют	данные отсутствуют	данные отсутствуют
65	3.1.6	3.1.7	132°16.4'	181.65	данные отсутствуют	данные отсутствуют	данные отсутствуют
66	3.1.7	3.1.8	136°12.2'	118.16	данные отсутствуют	данные отсутствуют	данные отсутствуют
67	3.1.8	3.1.9	165°28.1'	45.79	данные отсутствуют	данные отсутствуют	данные отсутствуют
68	3.1.9	3.1.10	177°29.6'	102.65	данные отсутствуют	данные отсутствуют	данные отсутствуют
69	3.1.10	3.1.11	208°10.2'	207.74	данные отсутствуют	данные отсутствуют	данные отсутствуют
70	3.1.11	3.1.12	192°44.9'	141.4	данные отсутствуют	данные отсутствуют	данные отсутствуют
71	3.1.12	3.1.13	141°12.2'	315.53	данные отсутствуют	данные отсутствуют	данные отсутствуют
72	3.1.13	3.1.14	131°7.6'	184.64	данные отсутствуют	данные отсутствуют	данные отсутствуют
73	3.1.14	3.1.15	276°42.4'	143.93	данные отсутствуют	22:43:030001:1202	Россия, Алтайский край, Солонешенский район, с. Солонешное, ул. Красноармейская, д. 103а, кв. 2
74	3.1.15	3.1.16	270°42.1'	213.32	данные отсутствуют	22:43:030001:1202	Россия, Алтайский край, Солонешенский район, с. Солонешное, ул. Красноармейская, д. 103а, кв. 2
75	3.1.16	3.1.17	272°11.0'	68.76	данные отсутствуют	22:43:030001:1212(2)	Россия, Алтайский край, Солонешенский район, с. Солонешное, ул. Красноармейская, д. 103а, кв. 2
76	3.1.17	3.1.18	279°3.8'	89.45	данные отсутствуют	22:43:030001:1212(2)	Россия, Алтайский край, Солонешенский район, с. Солонешное, ул. Красноармейская, д. 103а, кв. 2
77	3.1.18	3.1.19	287°29.4'	63.12	данные отсутствуют	22:43:030001:1212(2)	Россия, Алтайский край, Солонешенский район, с. Солонешное, ул. Красноармейская, д. 103а, кв. 2



ДОКУМЕНТ ПОДПИСАН
ЭЛЕКТРОННОЙ ПОДПИСЬЮ

Сертификат: 00BV056B7401CB38D2B3576ACDC8425108

Владелец: ФЕДЕРАЛЬНАЯ СЛУЖБА ГОСУДАРСТВЕННОЙ

РЕГИСТРАЦИИ, КАДАСТРА И КАРТОГРАФИИ

Действителен: с 27.06.2023 по 19.09.2024

полное наименование должности

инициалы, фамилия

Земельный участок			
вид объекта недвижимости			
Лист № 4 раздела 3.1	Всего листов раздела 3.1: 5	Всего разделов: 4	Всего листов выписки: 17

17.07.2024г. № КУВИ-001/2024-185431190

Кадастровый номер: 22:43:030001:1255

1	2	3	4	5	6	7	8
78	3.1.19	3.1.20	281°37.6'	58.45	данные отсутствуют	22:43:030001:1212(2)	Россия, Алтайский край, Солонешенский район, с. Солонешное, ул. Красноармейская, д. 103а, кв. 2
79	3.1.20	3.1.21	273°13.9'	57.99	данные отсутствуют	22:43:030001:1212(2)	Россия, Алтайский край, Солонешенский район, с. Солонешное, ул. Красноармейская, д. 103а, кв. 2
80	3.1.21	3.1.22	215°52.6'	45.22	данные отсутствуют	22:43:030001:1212(2)	Россия, Алтайский край, Солонешенский район, с. Солонешное, ул. Красноармейская, д. 103а, кв. 2
81	3.1.22	3.1.23	164°39.2'	30.87	данные отсутствуют	данные отсутствуют	данные отсутствуют
82	3.1.23	3.1.24	120°51.1'	58.7	данные отсутствуют	данные отсутствуют	данные отсутствуют
83	3.1.24	3.1.25	108°46.0'	36.62	данные отсутствуют	22:43:030001:1212(2)	Россия, Алтайский край, Солонешенский район, с. Солонешное, ул. Красноармейская, д. 103а, кв. 2
84	3.1.25	3.1.26	90°28.2'	40.24	данные отсутствуют	22:43:030001:1212(2)	Россия, Алтайский край, Солонешенский район, с. Солонешное, ул. Красноармейская, д. 103а, кв. 2
85	3.1.26	3.1.27	128°7.4'	38.68	данные отсутствуют	22:43:030001:1212(2)	Россия, Алтайский край, Солонешенский район, с. Солонешное, ул. Красноармейская, д. 103а, кв. 2
86	3.1.27	3.1.28	162°32.0'	49.04	данные отсутствуют	22:43:030001:1212(2)	Россия, Алтайский край, Солонешенский район, с. Солонешное, ул. Красноармейская, д. 103а, кв. 2
87	3.1.28	3.1.29	194°53.5'	100.55	данные отсутствуют	22:43:030001:1212(2)	Россия, Алтайский край, Солонешенский район, с. Солонешное, ул. Красноармейская, д. 103а, кв. 2
88	3.1.29	3.1.30	248°12.0'	64.65	данные отсутствуют	данные отсутствуют	данные отсутствуют
89	3.1.30	3.1.31	273°11.9'	155.58	данные отсутствуют	данные отсутствуют	данные отсутствуют
90	3.1.31	3.1.32	310°23.5'	80.09	данные отсутствуют	данные отсутствуют	данные отсутствуют
91	3.1.32	3.1.33	340°16.0'	197.74	данные отсутствуют	данные отсутствуют	данные отсутствуют
92	3.1.33	3.1.34	2°51.8'	283.6	данные отсутствуют	данные отсутствуют	данные отсутствуют
93	3.1.34	3.1.35	57°0.5'	137.48	данные отсутствуют	данные отсутствуют	данные отсутствуют
94	3.1.35	3.1.36	87°28.6'	348.31	данные отсутствуют	данные отсутствуют	данные отсутствуют
95	3.1.36	3.1.37	65°59.4'	59.6	данные отсутствуют	данные отсутствуют	данные отсутствуют
96	3.1.37	3.1.38	18°59.3'	112.46	данные отсутствуют	данные отсутствуют	данные отсутствуют
97	3.1.38	3.1.39	313°2.0'	96.61	данные отсутствуют	22:43:030001:589	данные отсутствуют
98	3.1.39	3.1.40	339°49.9'	44.4	данные отсутствуют	22:43:030001:589	данные отсутствуют
99	3.1.40	3.1.41	269°18.6'	34.88	данные отсутствуют	22:43:030001:589	данные отсутствуют
100	3.1.41	3.1.42	203°51.8'	48.38	данные отсутствуют	22:43:030001:589	данные отсутствуют



ДОКУМЕНТ ПОДПИСАН
ЭЛЕКТРОННОЙ ПОДПИСЬЮ

Сертификат: 00BV056B7401CB38D2B3576ACDC8425108

Владелец: ФЕДЕРАЛЬНАЯ СЛУЖБА ГОСУДАРСТВЕННОЙ

РЕГИСТРАЦИИ, КАДАСТРА И КАРТОГРАФИИ

Действителен: с 27.06.2023 по 19.09.2024

полное наименование должности

инициалы, фамилия

Земельный участок

вид объекта недвижимости

Лист № 5 раздела 3.1

Всего листов раздела 3.1: 5

Всего разделов: 4

Всего листов выписки: 17

17.07.2024г. № КУВИ-001/2024-185431190

Кадастровый номер:

22:43:030001:1255

1	2	3	4	5	6	7	8
101	3.1.42	3.1.43	345°19.6`	116.61	данные отсутствуют	данные отсутствуют	данные отсутствуют
102	3.1.43	3.1.44	342°43.1`	190.7	данные отсутствуют	данные отсутствуют	данные отсутствуют
103	3.1.44	3.1.45	295°47.7`	269.65	данные отсутствуют	данные отсутствуют	данные отсутствуют
104	3.1.45	3.1.46	259°0.5`	286.48	данные отсутствуют	данные отсутствуют	данные отсутствуют
105	3.1.46	3.1.47	235°40.1`	200.9	данные отсутствуют	данные отсутствуют	данные отсутствуют
106	3.1.47	3.1.48	273°30.2`	99.33	данные отсутствуют	данные отсутствуют	данные отсутствуют
107	3.1.48	3.1.1	9°2.5`	132.87	данные отсутствуют	данные отсутствуют	данные отсутствуют



ДОКУМЕНТ ПОДПИСАН
ЭЛЕКТРОННОЙ ПОДПИСЬЮ

Сертификат: 00ВВ056В7401СВ38D2В3576АСDС8425108

Владелец: ФЕДЕРАЛЬНАЯ СЛУЖБА ГОСУДАРСТВЕННОЙ

РЕГИСТРАЦИИ, КАДАСТРА И КАРТОГРАФИИ

Действителен: с 27.06.2023 по 19.09.2024

полное наименование должности

инициалы, фамилия

Выписка из Единого государственного реестра недвижимости об объекте недвижимости

Описание местоположения земельного участка

Земельный участок			
вид объекта недвижимости			
Лист № 1 раздела 3.2	Всего листов раздела 3.2: 5	Всего разделов: 4	Всего листов выписки: 17
17.07.2024г. № КУВИ-001/2024-185431190			
Кадастровый номер:		22:43:030001:1255	

Сведения о характерных точках границы земельного участка				
Система координат МСК-22, зона 3				
Номер точки	Координаты, м		Описание закрепления на местности	Средняя квадратичная погрешность определения координат характерных точек границ земельного участка, м
	X	Y		
1	2	3	4	5
1	432193.88	3240457.86	-	2.5
2	432158.65	3240203.43	-	2.5
3	432035.35	3239870.72	-	2.5
4	431827.89	3239559.53	-	2.5
5	431465.81	3239534.09	-	2.5
6	431518.66	3239661.3	-	2.5
7	431579.33	3239776.77	-	2.5
8	431602.82	3239862.89	-	2.5
9	431662.47	3240076.77	-	2.5
10	431711.25	3240151.28	-	2.5
11	431711.25	3240228.44	-	2.5
12	431755.6	3240268.36	-	2.5
13	431810.59	3240297.63	-	2.5
14	431905.5	3240326.9	-	2.5
15	431964.93	3240351.73	-	2.5
16	432055.4	3240433.33	-	2.5
17	432166.48	3240469.61	-	2.5
1	432193.88	3240457.86	-	2.5
1	431895.78	3240526.47	-	2.5
2	431892.2	3240505.18	-	2.5
3	431805.28	3240422.69	-	2.5
4	431736.1	3240398.74	-	2.5



ДОКУМЕНТ ПОДПИСАН
ЭЛЕКТРОННОЙ ПОДПИСЬЮ

Сертификат: 00BV056B7401CB38D2B3576ACDC8425108

Владелец: ФЕДЕРАЛЬНАЯ СЛУЖБА ГОСУДАРСТВЕННОЙ

РЕГИСТРАЦИИ, КАДАСТРА И КАРТОГРАФИИ

Действителен: с 27.06.2023 по 19.09.2024

полное наименование должности

инициалы, фамилия

Земельный участок

вид объекта недвижимости

Лист № 2 раздела 3.2

Всего листов раздела 3.2: 5

Всего разделов: 4

Всего листов выписки: 17

17.07.2024г. № КУВИ-001/2024-185431190

Кадастровый номер:

22:43:030001:1255

1	2	3	4	5
5	431621.68	3240398.74	-	2.5
6	431601.28	3240470.59	-	2.5
7	431507.26	3240498.08	-	2.5
8	431464.69	3240547.75	-	2.5
9	431441.62	3240611.62	-	2.5
10	431375.99	3240665.73	-	2.5
11	431278.42	3240723.38	-	2.5
12	431279.31	3240899	-	2.5
13	431481.52	3241173.03	-	2.5
14	431558.7	3241251.13	-	2.5
15	431659.5	3241321.11	-	2.5
16	431903.59	3241225.07	-	2.5
17	432003.62	3241121.04	-	2.5
18	432074.24	3241074.18	-	2.5
19	432076.08	3241009.84	-	2.5
20	432231.33	3240910.1	-	2.5
21	432223.3	3240808.33	-	2.5
22	432063.64	3240928.97	-	2.5
23	431966.23	3240942.67	-	2.5
24	431859.57	3240800.93	-	2.5
25	431875.8	3240764.98	-	2.5
26	431945.45	3240746.95	-	2.5
27	432032.85	3240758.86	-	2.5
28	431949.43	3240663.52	-	2.5
29	431887.94	3240643.59	-	2.5
30	431813.08	3240645.61	-	2.5
31	431738.18	3240671.6	-	2.5
32	431699.79	3240724.52	-	2.5
33	431606.72	3240807.47	-	2.5



ДОКУМЕНТ ПОДПИСАН
ЭЛЕКТРОННОЙ ПОДПИСЬЮ

Сертификат: 00ВВ056В7401СВ38D2В3576АСDC8425108

Владелец: ФЕДЕРАЛЬНАЯ СЛУЖБА ГОСУДАРСТВЕННОЙ

РЕГИСТРАЦИИ, КАДАСТРА И КАРТОГРАФИИ

Действителен: с 27.06.2023 по 19.09.2024

полное наименование должности

инициалы, фамилия

Земельный участок

вид объекта недвижимости

Лист № 3 раздела 3.2

Всего листов раздела 3.2: 5

Всего разделов: 4

Всего листов выписки: 17

17.07.2024г. № КУВИ-001/2024-185431190

Кадастровый номер:

22:43:030001:1255

1	2	3	4	5
34	431493.42	3240756.89	-	2.5
35	431442.51	3240784.58	-	2.5
36	431394.61	3240780.15	-	2.5
37	431360.02	3240737.57	-	2.5
38	431541.85	3240568.16	-	2.5
39	431648.29	3240489.21	-	2.5
40	431760.05	3240450.19	-	2.5
41	431798.19	3240465.26	-	2.5
42	431841.65	3240537.11	-	2.5
1	431895.78	3240526.47	-	2.5
1	431422.32	3239523.38	-	2.5
2	431291.1	3239502.5	-	2.5
3	431285.03	3239601.64	-	2.5
4	431398.33	3239767.54	-	2.5
5	431452.95	3240048.76	-	2.5
6	431335.61	3240291.54	-	2.5
7	431153.52	3240348.19	-	2.5
8	431040.71	3240377.73	-	2.5
9	431084.95	3240397.3	-	2.5
10	431085.37	3240432.18	-	2.5
11	431043.69	3240447.49	-	2.5
12	430977.76	3240518.11	-	2.5
13	430871.42	3240481.52	-	2.5
14	430847.17	3240427.08	-	2.5
15	430831.84	3240079.11	-	2.5
16	430756.98	3239963.8	-	2.5
17	430473.73	3239949.63	-	2.5
18	430287.6	3240016.4	-	2.5
19	430235.7	3240077.4	-	2.5



ДОКУМЕНТ ПОДПИСАН
ЭЛЕКТРОННОЙ ПОДПИСЬЮ

Сертификат: 00ВВ056В7401СВ38D2В3576АСDС8425108

Владелец: ФЕДЕРАЛЬНАЯ СЛУЖБА ГОСУДАРСТВЕННОЙ

РЕГИСТРАЦИИ, КАДАСТРА И КАРТОГРАФИИ

Действителен: с 27.06.2023 по 19.09.2024

полное наименование должности

инициалы, фамилия

Земельный участок

вид объекта недвижимости

Лист № 4 раздела 3.2

Всего листов раздела 3.2: 5

Всего разделов: 4

Всего листов выписки: 17

17.07.2024г. № КУВИ-001/2024-185431190

Кадастровый номер:

22:43:030001:1255

1	2	3	4	5
20	430227.02	3240232.74	-	2.5
21	430251.03	3240292.77	-	2.5
22	430348.2	3240318.61	-	2.5
23	430394.98	3240303.89	-	2.5
24	430418.86	3240273.46	-	2.5
25	430419.19	3240233.22	-	2.5
26	430430.97	3240198.55	-	2.5
27	430461.07	3240148.16	-	2.5
28	430490.84	3240139.99	-	2.5
29	430527.48	3240166.49	-	2.5
30	430524.21	3240224.39	-	2.5
31	430512.43	3240281.64	-	2.5
32	430493.46	3240341.84	-	2.5
33	430479.37	3240430.17	-	2.5
34	430476.75	3240498.88	-	2.5
35	430474.14	3240712.18	-	2.5
36	430457.33	3240855.12	-	2.5
37	430578.77	3240716.04	-	2.5
38	430824.69	3240518.34	-	2.5
39	430962.6	3240549.54	-	2.5
40	431145.73	3240647.61	-	2.5
41	431248.28	3240643.12	-	2.5
42	431292.61	3240631.63	-	2.5
43	431377.9	3240549.85	-	2.5
44	431500.09	3240415.44	-	2.5
45	431558.6	3240313.11	-	2.5
46	431596.36	3240166.98	-	2.5
47	431555.31	3239894.43	-	2.5
48	431473.22	3239674.43	-	2.5



ДОКУМЕНТ ПОДПИСАН
ЭЛЕКТРОННОЙ ПОДПИСЬЮ

Сертификат: 00ВВ056В7401СВ38D2В3576АСDС8425108

Владелец: ФЕДЕРАЛЬНАЯ СЛУЖБА ГОСУДАРСТВЕННОЙ

РЕГИСТРАЦИИ, КАДАСТРА И КАРТОГРАФИИ

Действителен: с 27.06.2023 по 19.09.2024

полное наименование должности

инициалы, фамилия

Земельный участок				
вид объекта недвижимости				
Лист № 5 раздела 3.2	Всего листов раздела 3.2: 5		Всего разделов: 4	Всего листов выписки: 17
17.07.2024г. № КУВИ-001/2024-185431190				
Кадастровый номер:		22:43:030001:1255		
1	2	3	4	5
1	431422.32	3239523.38	-	2.5



ДОКУМЕНТ ПОДПИСАН
ЭЛЕКТРОННОЙ ПОДПИСЬЮ

Сертификат: 00ВВ056В7401СВ38D2В3576АСDС8425108

Владелец: ФЕДЕРАЛЬНАЯ СЛУЖБА ГОСУДАРСТВЕННОЙ
РЕГИСТРАЦИИ, КАДАСТРА И КАРТОГРАФИИ
Действителен: с 27.06.2023 по 19.09.2024

полное наименование должности

инициалы, фамилия

Филиал публично-правовой компании "Роскадастр" по Алтайскому краю
полное наименование органа регистрации прав

Выписка из Единого государственного реестра недвижимости об объекте недвижимости

Сведения о характеристиках объекта недвижимости

В Единый государственный реестр недвижимости внесены следующие сведения:

Раздел 1 Лист 1

Земельный участок			
вид объекта недвижимости			
Лист № 1 раздела 1	Всего листов раздела 1: 3	Всего разделов: 4	Всего листов выписки: 25
17.07.2024г. № КУВИ-001/2024-185427139			
Кадастровый номер:	22:43:030001:1552		
Номер кадастрового квартала:	22:43:030001		
Дата присвоения кадастрового номера:	05.12.2023		
Ранее присвоенный государственный учетный номер:	данные отсутствуют		
Местоположение:	Российская Федерация, Алтайский край, Солонешенский район, с. Карпово, лога Федотов, Поскотный		
Площадь:	1448708 +/- 4304		
Кадастровая стоимость, руб.:	2173062		
Кадастровые номера расположенных в пределах земельного участка объектов недвижимости:	данные отсутствуют		
Кадастровые номера объектов недвижимости, из которых образован объект недвижимости:	данные отсутствуют		
Кадастровые номера образованных объектов недвижимости:	данные отсутствуют		
Категория земель:	Земли сельскохозяйственного назначения		
Виды разрешенного использования:	выпас сельскохозяйственных животных		
Сведения о кадастровом инженере:	Меркулов Антон Иванович, СНИЛС 123-938-962 87, договор на выполнение кадастровых работ от 02.08.2023 № 23-2242-Д/0115, дата завершения кадастровых работ: 30.11.2023		
Сведения о лесах, водных объектах и об иных природных объектах, расположенных в пределах земельного участка:	данные отсутствуют		
Сведения о том, что земельный участок полностью расположен в границах зоны с особыми условиями использования территории, территории объекта культурного наследия, публичного сервитута:	данные отсутствуют		
Сведения о том, что земельный участок расположен в границах особой экономической зоны, территории опережающего развития, зоны территориального развития в Российской Федерации, игровой зоны:	данные отсутствуют		



ДОКУМЕНТ ПОДПИСАН
ЭЛЕКТРОННОЙ ПОДПИСЬЮ

Сертификат: 00ВВ056В7401СВ38Д2В3576АСДС8425108

Владелец: ФЕДЕРАЛЬНАЯ СЛУЖБА ГОСУДАРСТВЕННОЙ
РЕГИСТРАЦИИ, КАДАСТРА И КАРТОГРАФИИ
Действителен: с 27.06.2023 по 19.09.2024

полное наименование должности

инициалы, фамилия

Земельный участок			
вид объекта недвижимости			
Лист № 2 раздела 1	Всего листов раздела 1: 3	Всего разделов: 4	Всего листов выписки: 25
17.07.2024г. № КУВИ-001/2024-185427139			
Кадастровый номер:		22:43:030001:1552	
Сведения о том, что земельный участок расположен в границах особо охраняемой природной территории, Байкальской природной территории и ее экологических зон, лесопарковом зеленом поясе, охотничьего угодья, лесничества:		данные отсутствуют	
Сведения о расположении земельного участка и (или) расположенного на нем объекта недвижимости в границах территории, в отношении которой принято решение о резервировании земель для государственных или муниципальных нужд:		данные отсутствуют	
Сведения о результатах проведения государственного земельного надзора:		данные отсутствуют	
Сведения о расположении земельного участка в границах территории, в отношении которой утвержден проект межевания территории:		данные отсутствуют	
Условный номер земельного участка:		данные отсутствуют	
Сведения о принятии акта и (или) заключении договора, предусматривающих предоставление в соответствии с земельным законодательством исполнительным органом государственной власти или органом местного самоуправления, находящегося в государственной или муниципальной собственности земельного участка для строительства наемного дома социального использования или наемного дома коммерческого использования:		данные отсутствуют	
Сведения о том, что земельный участок или земельные участки образованы на основании решения об изъятии земельного участка и (или) расположенного на нем объекта недвижимости для государственных или муниципальных нужд:		данные отсутствуют	
Сведения о том, что земельный участок образован из земель или земельного участка, государственная собственность на которые не разграничена:		Земельный участок образован из земель или земельного участка, государственная собственность на которые не разграничена. В соответствии с Федеральным законом от 25 октября 2001 г. № 137-ФЗ "О введении в действие Земельного кодекса Российской Федерации" орган Администрации Солонешенского района Алтайского края уполномочен на распоряжение таким земельным участком.	
Сведения о наличии земельного спора о местоположении границ земельных участков:		данные отсутствуют	
Статус записи об объекте недвижимости:		Сведения об объекте недвижимости имеют статус "актуальные"	
Особые отметки:		Граница земельного участка состоит из 7 контуров. Учетные номера контуров и их площади: 1 -	



ДОКУМЕНТ ПОДПИСАН
ЭЛЕКТРОННОЙ ПОДПИСЬЮ

Сертификат: 00ВВ056В7401СВ38D2В3576АСDС8425108

Владелец: ФЕДЕРАЛЬНАЯ СЛУЖБА ГОСУДАРСТВЕННОЙ
РЕГИСТРАЦИИ, КАДАСТРА И КАРТОГРАФИИ
Действителен: с 27.06.2023 по 19.09.2024

полное наименование должности

инициалы, фамилия

Земельный участок			
вид объекта недвижимости			
Лист № 3 раздела 1	Всего листов раздела 1: 3	Всего разделов: 4	Всего листов выписки: 25
17.07.2024г. № КУВИ-001/2024-185427139			
Кадастровый номер:		22:43:030001:1552	
		115100.72 кв.м, 2 - 591181.47 кв.м, 3 - 14989.34 кв.м, 4 - 40274.45 кв.м, 5 - 120027.7 кв.м, 6 - 52877.99 кв.м, 7 - 514256.33 кв.м. Земельный участок подлежит снятию с государственного кадастрового учета по истечении пяти лет со дня его государственного кадастрового учета, если на него не будут зарегистрированы права. Сведения, необходимые для заполнения разделов: 2 - Сведения о зарегистрированных правах; 4 - Сведения о частях земельного участка, отсутствуют.	
Получатель выписки:		Администрация Солонешенского района Алтайского края	



ДОКУМЕНТ ПОДПИСАН
ЭЛЕКТРОННОЙ ПОДПИСЬЮ

Сертификат: 00ВВ056В7401СВ38D2В3576АСDС8425108

Владелец: ФЕДЕРАЛЬНАЯ СЛУЖБА ГОСУДАРСТВЕННОЙ
РЕГИСТРАЦИИ, КАДАСТРА И КАРТОГРАФИИ
Действителен: с 27.06.2023 по 19.09.2024

полное наименование должности

инициалы, фамилия

Выписка из Единого государственного реестра недвижимости об объекте недвижимости

Описание местоположения земельного участка

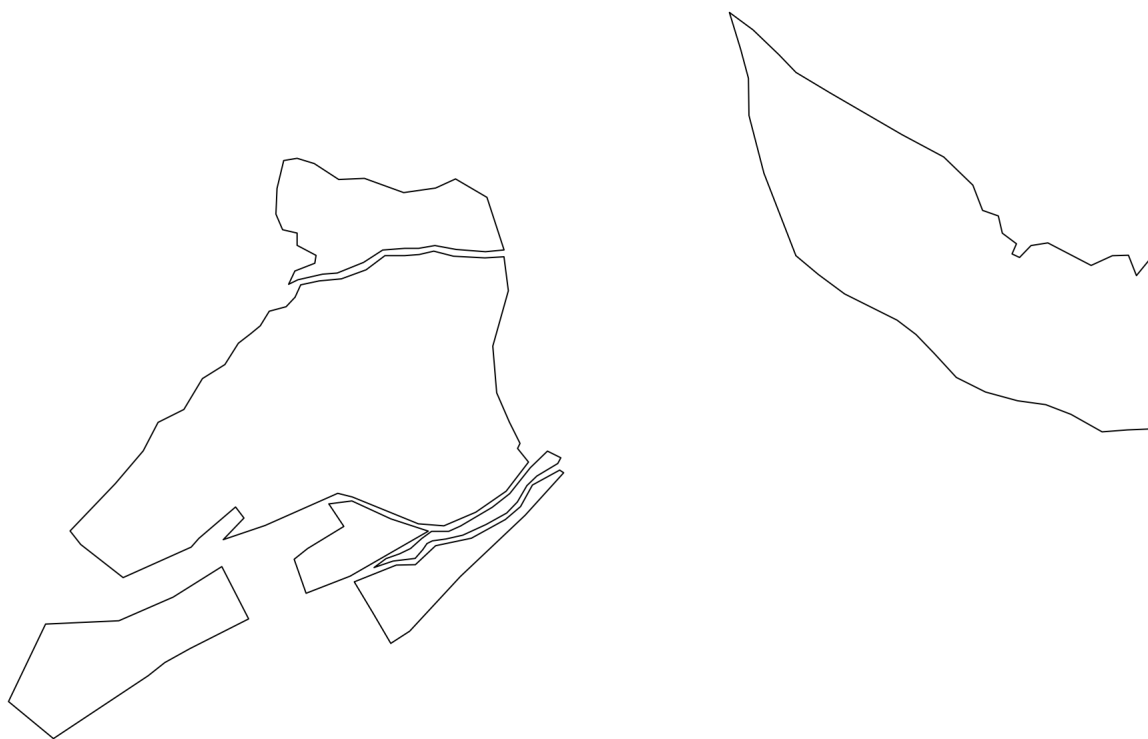
Земельный участок			
вид объекта недвижимости			

Лист № 1 раздела 3	Всего листов раздела 3: 8	Всего разделов: 4	Всего листов выписки: 25
--------------------	---------------------------	-------------------	--------------------------

17.07.2024г. № КУВИ-001/2024-185427139

Кадастровый номер: 22:43:030001:1552

План (чертеж, схема) земельного участка



Масштаб 1:20000 Условные обозначения:

полное наименование должности	инициалы, фамилия
-------------------------------	-------------------



ДОКУМЕНТ ПОДПИСАН
ЭЛЕКТРОННОЙ ПОДПИСЬЮ

Сертификат: 00ВВ056В7401СВ38D2В3576АСDС8425108
Владелец: ФЕДЕРАЛЬНАЯ СЛУЖБА ГОСУДАРСТВЕННОЙ
РЕГИСТРАЦИИ, КАДАСТРА И КАРТОГРАФИИ
Действителен: с 27.06.2023 по 19.09.2024

Земельный участок

вид объекта недвижимости

Лист № 2 раздела 3

Всего листов раздела 3: 8

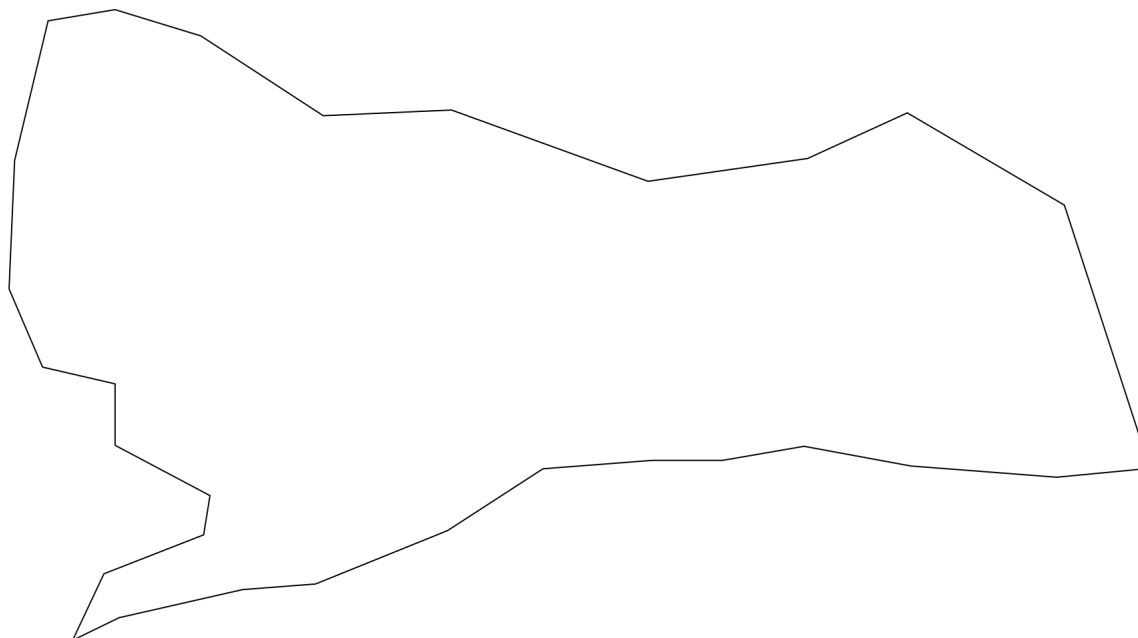
Всего разделов: 4

Всего листов выписки: 25

17.07.2024г. № КУВИ-001/2024-185427139

Кадастровый номер:

22:43:030001:1552



Масштаб 1:4000

Условные обозначения:

ДОКУМЕНТ ПОДПИСАН
ЭЛЕКТРОННОЙ ПОДПИСЬЮ

Сертификат: 00ВВ056В7401СВ38D2В3576АСDС8425108

Владелец: ФЕДЕРАЛЬНАЯ СЛУЖБА ГОСУДАРСТВЕННОЙ
РЕГИСТРАЦИИ, КАДАСТРА И КАРТОГРАФИИ
Действителен: с 27.06.2023 по 19.09.2024

полное наименование должности

инициалы, фамилия

Земельный участок

вид объекта недвижимости

Лист № 3 раздела 3

Всего листов раздела 3: 8

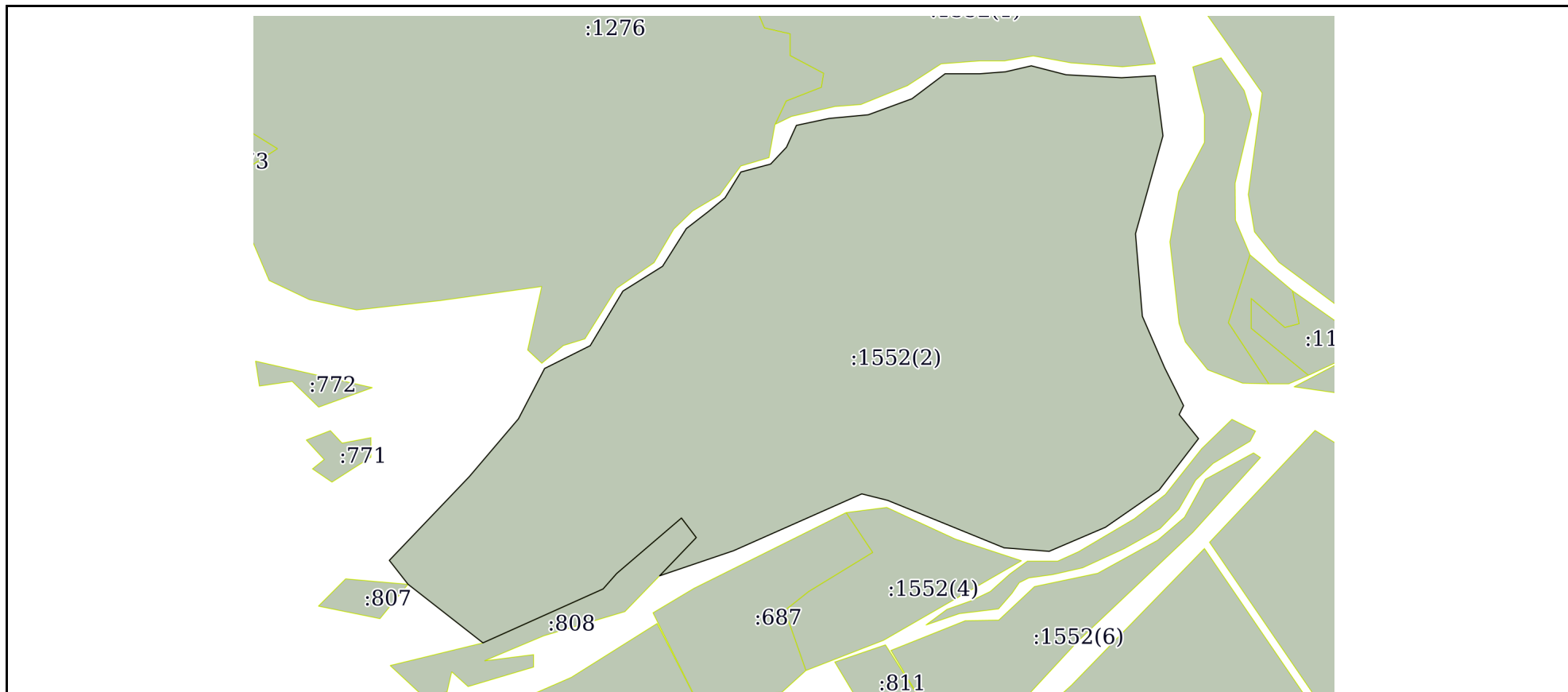
Всего разделов: 4

Всего листов выписки: 25

17.07.2024г. № КУВИ-001/2024-185427139

Кадастровый номер:

22:43:030001:1552



Масштаб 1:9000

Условные обозначения:



ДОКУМЕНТ ПОДПИСАН
ЭЛЕКТРОННОЙ ПОДПИСЬЮ

Сертификат: 00ВВ056В7401СВ38D2В3576АСDС8425108

Владелец: ФЕДЕРАЛЬНАЯ СЛУЖБА ГОСУДАРСТВЕННОЙ

РЕГИСТРАЦИИ, КАДАСТРА И КАРТОГРАФИИ

Действителен: с 27.06.2023 по 19.09.2024

полное наименование должности

инициалы, фамилия

Земельный участок

вид объекта недвижимости

Лист № 4 раздела 3

Всего листов раздела 3: 8

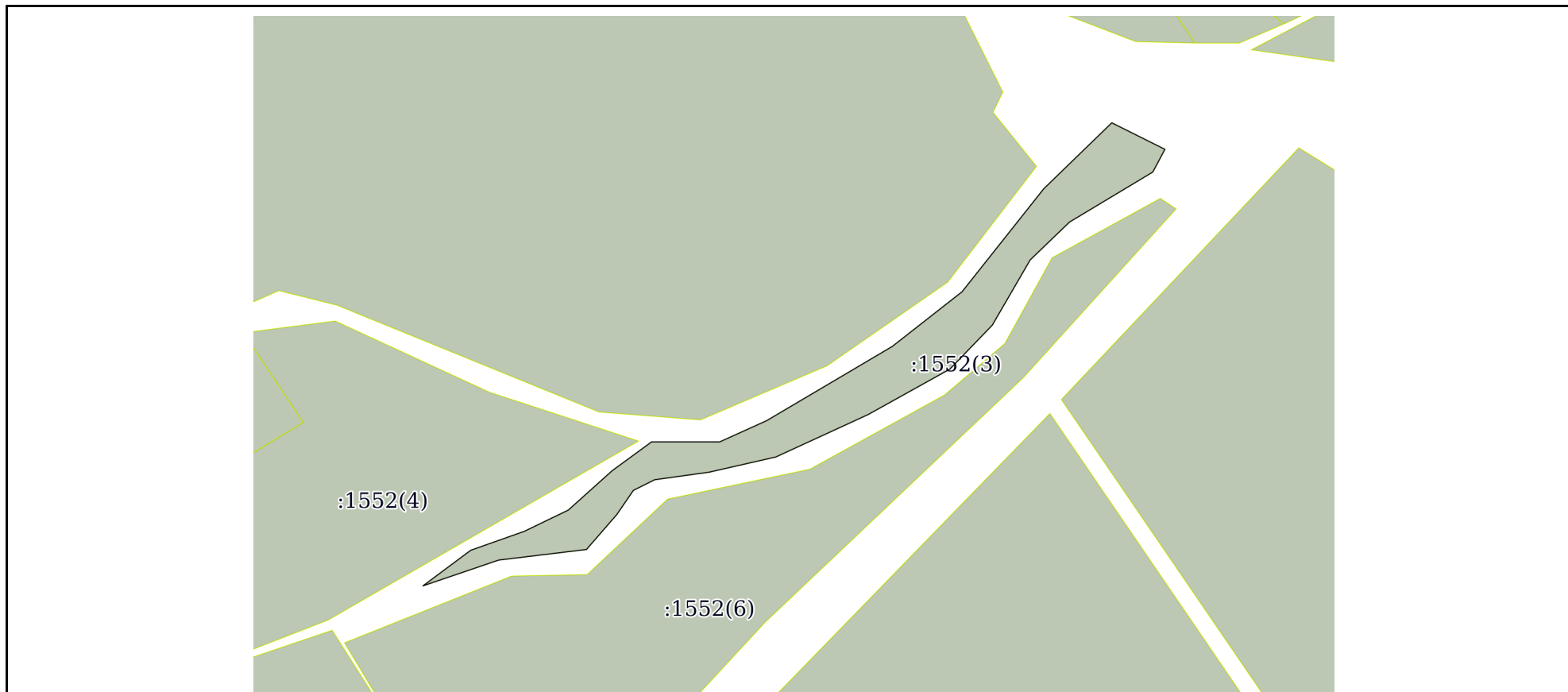
Всего разделов: 4

Всего листов выписки: 25

17.07.2024г. № КУВИ-001/2024-185427139

Кадастровый номер:

22:43:030001:1552



Масштаб 1:4000

Условные обозначения:

ДОКУМЕНТ ПОДПИСАН
ЭЛЕКТРОННОЙ ПОДПИСЬЮ

Сертификат: 00ВВ056В7401СВ38D2В3576АСDС8425108

Владелец: ФЕДЕРАЛЬНАЯ СЛУЖБА ГОСУДАРСТВЕННОЙ
РЕГИСТРАЦИИ, КАДАСТРА И КАРТОГРАФИИ
Действителен: с 27.06.2023 по 19.09.2024

полное наименование должности

инициалы, фамилия

Земельный участок

вид объекта недвижимости

Лист № 5 раздела 3

Всего листов раздела 3: 8

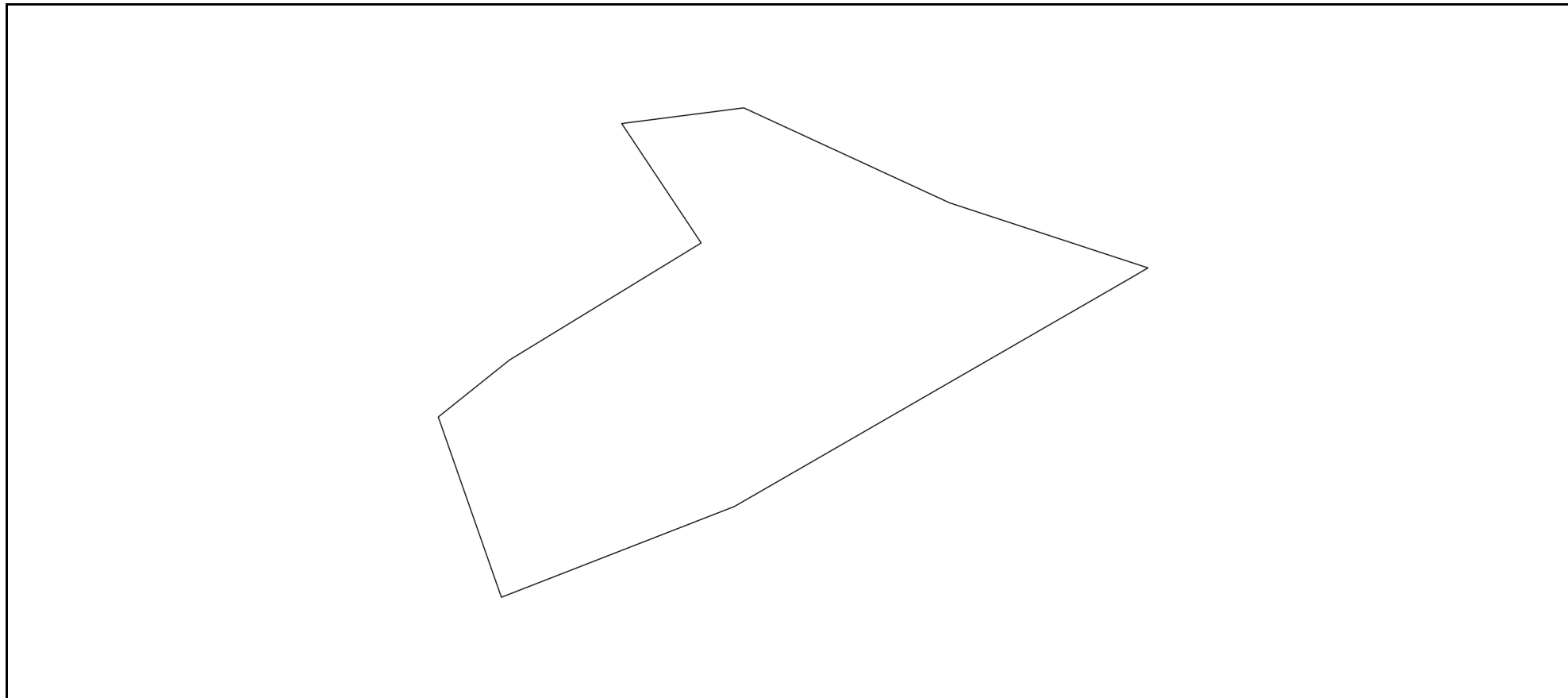
Всего разделов: 4

Всего листов выписки: 25

17.07.2024г. № КУВИ-001/2024-185427139

Кадастровый номер:

22:43:030001:1552



Масштаб 1:3000

Условные обозначения:

ДОКУМЕНТ ПОДПИСАН
ЭЛЕКТРОННОЙ ПОДПИСЬЮ

Сертификат: 00ВВ056В7401СВ38D2В3576АСDС8425108

Владелец: ФЕДЕРАЛЬНАЯ СЛУЖБА ГОСУДАРСТВЕННОЙ

РЕГИСТРАЦИИ, КАДАСТРА И КАРТОГРАФИИ

Действителен: с 27.06.2023 по 19.09.2024

полное наименование должности

инициалы, фамилия

Земельный участок

вид объекта недвижимости

Лист № 6 раздела 3

Всего листов раздела 3: 8

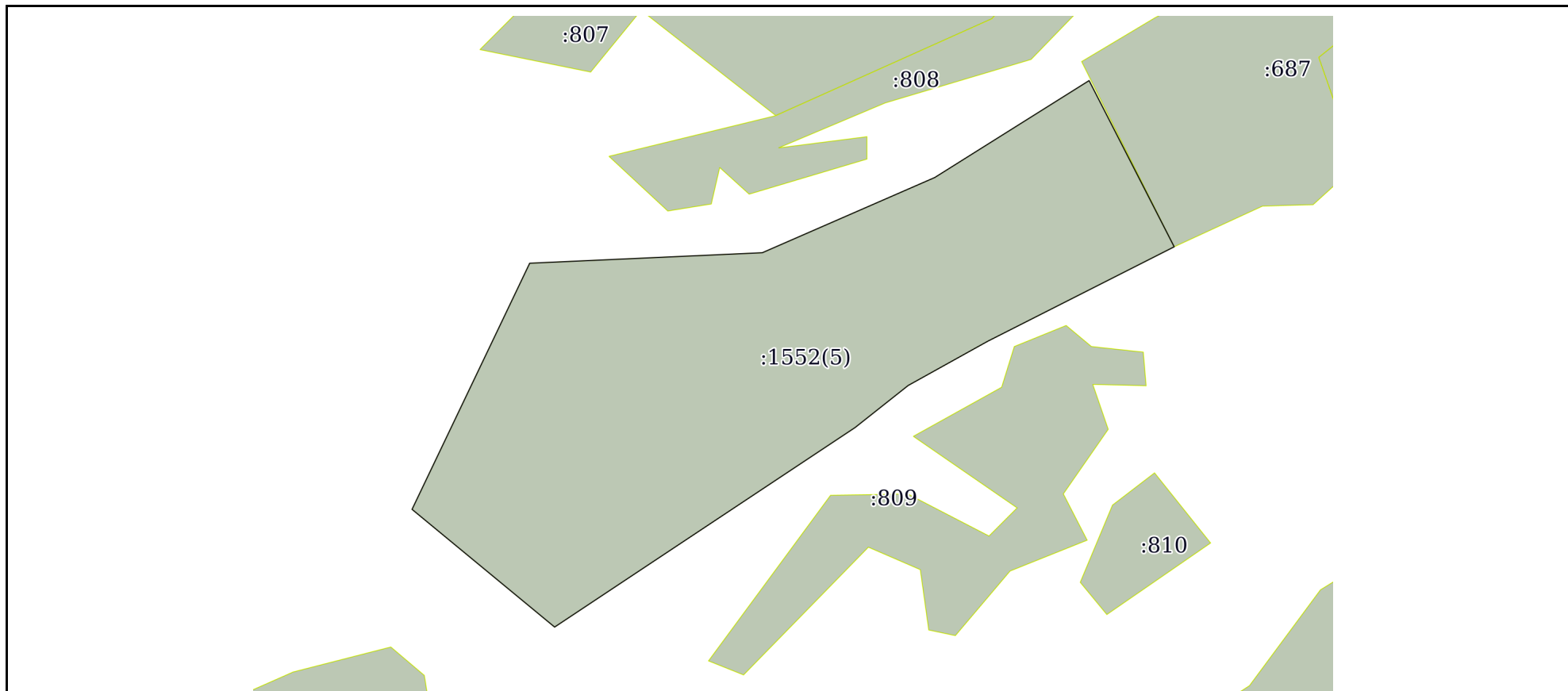
Всего разделов: 4

Всего листов выписки: 25

17.07.2024г. № КУВИ-001/2024-185427139

Кадастровый номер:

22:43:030001:1552



Масштаб 1:5000

Условные обозначения:



ДОКУМЕНТ ПОДПИСАН
ЭЛЕКТРОННОЙ ПОДПИСЬЮ

Сертификат: 00ВВ056В7401СВ38D2В3576АСDС8425108

Владелец: ФЕДЕРАЛЬНАЯ СЛУЖБА ГОСУДАРСТВЕННОЙ

РЕГИСТРАЦИИ, КАДАСТРА И КАРТОГРАФИИ

Действителен: с 27.06.2023 по 19.09.2024

полное наименование должности

инициалы, фамилия

Земельный участок

вид объекта недвижимости

Лист № 7 раздела 3

Всего листов раздела 3: 8

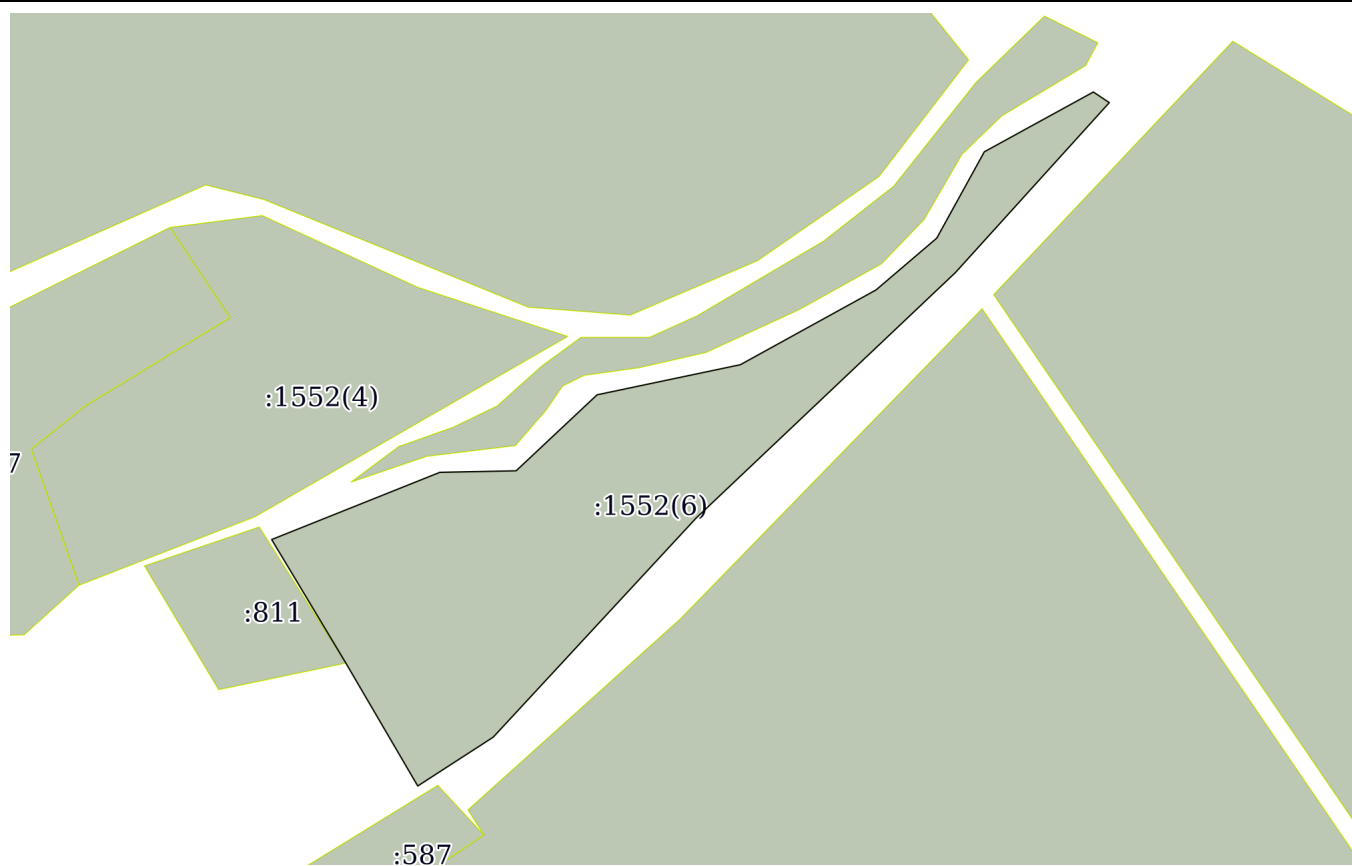
Всего разделов: 4

Всего листов выписки: 25

17.07.2024г. № КУВИ-001/2024-185427139

Кадастровый номер:

22:43:030001:1552



Масштаб 1:5000

Условные обозначения:



ДОКУМЕНТ ПОДПИСАН
ЭЛЕКТРОННОЙ ПОДПИСЬЮ

Сертификат: 00ВВ056В7401СВ38Д2В3576АСДС8425108

Владелец: ФЕДЕРАЛЬНАЯ СЛУЖБА ГОСУДАРСТВЕННОЙ
РЕГИСТРАЦИИ, КАДАСТРА И КАРТОГРАФИИ
Действителен: с 27.06.2023 по 19.09.2024

полное наименование должности

инициалы, фамилия

Земельный участок

вид объекта недвижимости

Лист № 8 раздела 3

Всего листов раздела 3: 8

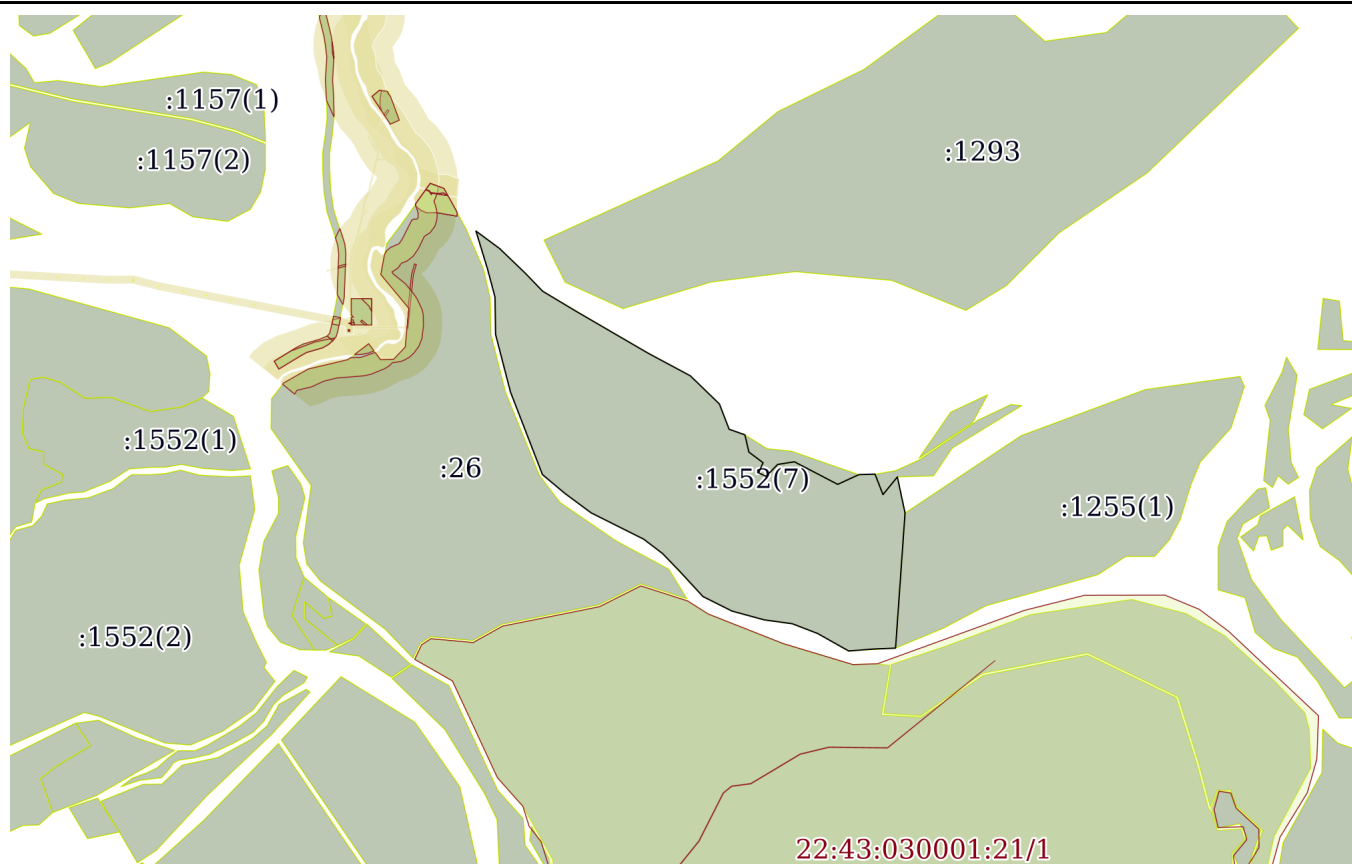
Всего разделов: 4

Всего листов выписки: 25

17.07.2024г. № КУВИ-001/2024-185427139

Кадастровый номер:

22:43:030001:1552



Масштаб 1:20000

Условные обозначения:



ДОКУМЕНТ ПОДПИСАН
ЭЛЕКТРОННОЙ ПОДПИСЬЮ

Сертификат: 00ВВ056В7401СВ38D2В3576АСDС8425108

Владелец: ФЕДЕРАЛЬНАЯ СЛУЖБА ГОСУДАРСТВЕННОЙ

РЕГИСТРАЦИИ, КАДАСТРА И КАРТОГРАФИИ

Действителен: с 27.06.2023 по 19.09.2024

полное наименование должности

инициалы, фамилия

Выписка из Единого государственного реестра недвижимости об объекте недвижимости

Описание местоположения земельного участка

Земельный участок			
вид объекта недвижимости			
Лист № 1 раздела 3.1	Всего листов раздела 3.1: 7	Всего разделов: 4	Всего листов выписки: 25
17.07.2024г. № КУВИ-001/2024-185427139			
Кадастровый номер:		22:43:030001:1552	

Описание местоположения границ земельного участка							
№ п/п	Номер точки		Дирекционный угол	Горизонтальное проложение, м	Описание закрепления на местности	Кадастровые номера смежных участков	Сведения об адресах правообладателей смежных земельных участков
	начальная	конечная					
1	2	3	4	5	6	7	8
1	1.1.1	1.1.2	126°28.3'	79.05	данные отсутствуют	данные отсутствуют	данные отсутствуют
2	1.1.2	1.1.3	133°49.7'	95.8	данные отсутствуют	данные отсутствуют	данные отсутствуют
3	1.1.3	1.1.4	136°4.9'	66.27	данные отсутствуют	данные отсутствуют	данные отсутствуют
4	1.1.4	1.1.5	120°57.8'	106.32	данные отсутствуют	данные отсутствуют	данные отсутствуют
5	1.1.5	1.1.6	120°9.7'	222.92	данные отсутствуют	данные отсутствуют	данные отсутствуют
6	1.1.6	1.1.7	118°8.6'	127.02	данные отсутствуют	данные отсутствуют	данные отсутствуют
7	1.1.7	1.1.8	134°1.6'	108.68	данные отсутствуют	данные отсутствуют	данные отсутствуют
8	1.1.8	1.1.9	158°57.7'	72.57	данные отсутствуют	данные отсутствуют	данные отсутствуют
9	1.1.9	1.1.10	109°24.6'	44.81	данные отсутствуют	данные отсутствуют	данные отсутствуют
10	1.1.10	1.1.11	167°0.4'	47.41	данные отсутствуют	22:43:030001:782	данные отсутствуют
11	1.1.11	1.1.12	126°52.6'	47.39	данные отсутствуют	22:43:030001:782	данные отсутствуют
12	1.1.12	1.1.13	203°29.1'	29.71	данные отсутствуют	22:43:030001:782	данные отсутствуют
13	1.1.13	1.1.14	115°11.0'	22.26	данные отсутствуют	22:43:030001:782	данные отсутствуют
14	1.1.14	1.1.15	43°55.4'	44.4	данные отсутствуют	22:43:030001:782	данные отсутствуют
15	1.1.15	1.1.16	81°1.5'	45.58	данные отсутствуют	22:43:030001:782	данные отсутствуют
16	1.1.16	1.1.17	117°29.7'	130.87	данные отсутствуют	22:43:030001:782	данные отсутствуют
17	1.1.17	1.1.18	65°22.4'	62.56	данные отсутствуют	22:43:030001:782	данные отсутствуют
18	1.1.18	1.1.19	88°19.5'	43.12	данные отсутствуют	данные отсутствуют	данные отсутствуют
19	1.1.19	1.1.20	158°35.2'	58.67	данные отсутствуют	22:43:030001:945	данные отсутствуют
20	1.1.20	1.1.21	39°17.3'	60.89	данные отсутствуют	22:43:030001:945	данные отсутствуют
21	1.1.21	1.1.22	167°57.7'	98.62	данные отсутствуют	данные отсутствуют	данные отсутствуют
22	1.1.22	1.1.23	184°1.1'	362.97	данные отсутствуют	22:43:030001:1255(1)	данные отсутствуют



ДОКУМЕНТ ПОДПИСАН
ЭЛЕКТРОННОЙ ПОДПИСЬЮ

Сертификат: 00BV056B7401CB38D2B3576ACDC8425108

Владелец: ФЕДЕРАЛЬНАЯ СЛУЖБА ГОСУДАРСТВЕННОЙ
РЕГИСТРАЦИИ, КАДАСТРА И КАРТОГРАФИИ
Действителен: с 27.06.2023 по 19.09.2024

полное наименование должности

инициалы, фамилия

Земельный участок

вид объекта недвижимости

Лист № 2 раздела 3.1

Всего листов раздела 3.1: 7

Всего разделов: 4

Всего листов выписки: 25

17.07.2024г. № КУВИ-001/2024-185427139

Кадастровый номер:

22:43:030001:1552

1	2	3	4	5	6	7	8
23	1.1.23	1.1.24	267°38.5'	58.07	данные отсутствуют	данные отсутствуют	данные отсутствуют
24	1.1.24	1.1.25	265°36.5'	67.92	данные отсутствуют	данные отсутствуют	данные отсутствуют
25	1.1.25	1.1.26	299°21.3'	95.63	данные отсутствуют	данные отсутствуют	данные отсутствуют
26	1.1.26	1.1.27	291°2.4'	72.56	данные отсутствуют	данные отсутствуют	данные отсутствуют
27	1.1.27	1.1.28	277°51.2'	76.26	данные отсутствуют	данные отсутствуют	данные отсутствуют
28	1.1.28	1.1.29	285°15.3'	89.09	данные отсутствуют	данные отсутствуют	данные отсутствуют
29	1.1.29	1.1.30	296°33.9'	87.36	данные отсутствуют	данные отсутствуют	данные отсутствуют
30	1.1.30	1.1.31	317°22.9'	88.48	данные отсутствуют	данные отсутствуют	данные отсутствуют
31	1.1.31	1.1.32	316°3.0'	69.46	данные отсутствуют	данные отсутствуют	данные отсутствуют
32	1.1.32	1.1.33	307°12.6'	63.75	данные отсутствуют	данные отсутствуют	данные отсутствуют
33	1.1.33	1.1.34	296°34.0'	157.25	данные отсутствуют	данные отсутствуют	данные отсутствуют
34	1.1.34	1.1.35	306°31.6'	87.52	данные отсутствуют	данные отсутствуют	данные отсутствуют
35	1.1.35	1.1.36	309°56.9'	78.63	данные отсутствуют	данные отсутствуют	данные отсутствуют
36	1.1.36	1.1.37	338°49.1'	237.16	данные отсутствуют	данные отсутствуют	данные отсутствуют
37	1.1.37	1.1.38	345°29.0'	159.89	данные отсутствуют	данные отсутствуют	данные отсутствуют
38	1.1.38	1.1.39	359°12.3'	99.52	данные отсутствуют	данные отсутствуют	данные отсутствуют
39	1.1.39	1.1.40	345°0.4'	80.13	данные отсутствуют	данные отсутствуют	данные отсутствуют
40	1.1.40	1.1.1	343°0.8'	104.06	данные отсутствуют	данные отсутствуют	данные отсутствуют
41	2.1.1	2.1.2	328°59.9'	96.55	данные отсутствуют	22:43:030001:811	данные отсутствуют
42	2.1.2	2.1.3	68°14.1'	121.36	данные отсутствуют	данные отсутствуют	данные отсутствуют
43	2.1.3	2.1.4	88°50.7'	51.12	данные отсутствуют	данные отсутствуют	данные отсутствуют
44	2.1.4	2.1.5	46°50.2'	74.38	данные отсутствуют	данные отсутствуют	данные отсутствуют
45	2.1.5	2.1.6	78°8.7'	98.08	данные отсутствуют	данные отсутствуют	данные отсутствуют
46	2.1.6	2.1.7	61°10.0'	103.84	данные отсутствуют	данные отсутствуют	данные отсутствуют
47	2.1.7	2.1.8	49°32.9'	53.5	данные отсутствуют	данные отсутствуют	данные отсутствуют
48	2.1.8	2.1.9	28°52.1'	65.99	данные отсутствуют	данные отсутствуют	данные отсутствуют
49	2.1.9	2.1.10	61°16.9'	83.33	данные отсутствуют	данные отсутствуют	данные отсутствуют
50	2.1.10	2.1.11	123°41.4'	12.84	данные отсутствуют	данные отсутствуют	данные отсутствуют
51	2.1.11	2.1.12	222°11.3'	153.63	данные отсутствуют	данные отсутствуют	данные отсутствуют



ДОКУМЕНТ ПОДПИСАН
ЭЛЕКТРОННОЙ ПОДПИСЬЮ

Сертификат: 00BV056B7401CB38D2B3576ACDC8425108

Владелец: ФЕДЕРАЛЬНАЯ СЛУЖБА ГОСУДАРСТВЕННОЙ

РЕГИСТРАЦИИ, КАДАСТРА И КАРТОГРАФИИ

Действителен: с 27.06.2023 по 19.09.2024

полное наименование должности

инициалы, фамилия

Земельный участок

вид объекта недвижимости

Лист № 3 раздела 3.1

Всего листов раздела 3.1: 7

Всего разделов: 4

Всего листов выписки: 25

17.07.2024г. № КУВИ-001/2024-185427139

Кадастровый номер:

22:43:030001:1552

1	2	3	4	5	6	7	8
52	2.1.12	2.1.13	226°35.3`	239.21	данные отсутствуют	данные отсутствуют	данные отсутствуют
53	2.1.13	2.1.14	222°49.6`	199.98	данные отсутствуют	данные отсутствуют	данные отсутствуют
54	2.1.14	2.1.15	237°7.3`	60.24	данные отсутствуют	данные отсутствуют	данные отсутствуют
55	2.1.15	2.1.1	329°39.4`	95.33	данные отсутствуют	данные отсутствуют	данные отсутствуют
56	3.1.1	3.1.2	66°26.9`	158.9	данные отсутствуют	данные отсутствуют	данные отсутствуют
57	3.1.2	3.1.3	57°53.3`	153.9	данные отсутствуют	данные отсутствуют	данные отсутствуют
58	3.1.3	3.1.4	152°52.1`	157.65	данные отсутствуют	22:43:030001:687	данные отсутствуют
59	3.1.4	3.1.5	243°9.0`	176.46	данные отсутствуют	данные отсутствуют	данные отсутствуют
60	3.1.5	3.1.6	240°56.5`	76.9	данные отсутствуют	данные отсутствуют	данные отсутствуют
61	3.1.6	3.1.7	231°38.0`	57.16	данные отсутствуют	данные отсутствуют	данные отсутствуют
62	3.1.7	3.1.8	236°25.7`	304.59	данные отсутствуют	данные отсутствуют	данные отсутствуют
63	3.1.8	3.1.9	309°31.4`	156.13	данные отсутствуют	данные отсутствуют	данные отсутствуют
64	3.1.9	3.1.10	25°33.7`	230.28	данные отсутствуют	данные отсутствуют	данные отсутствуют
65	3.1.10	3.1.1	87°25.0`	196.63	данные отсутствуют	данные отсутствуют	данные отсутствуют
66	4.1.1	4.1.2	114°44.3`	114.85	данные отсутствуют	данные отсутствуют	данные отсутствуют
67	4.1.2	4.1.3	108°7.6`	105.75	данные отсутствуют	данные отсутствуют	данные отсутствуют
68	4.1.3	4.1.4	239°43.2`	12.36	данные отсутствуют	данные отсутствуют	данные отсутствуют
69	4.1.4	4.1.5	240°4.4`	229.56	данные отсутствуют	данные отсутствуют	данные отсутствуют
70	4.1.5	4.1.6	248°44.8`	126.64	данные отсутствуют	данные отсутствуют	данные отсутствуют
71	4.1.6	4.1.7	340°40.8`	96.66	данные отсутствуют	22:43:030001:687	данные отсутствуют
72	4.1.7	4.1.8	51°23.1`	46.16	данные отсутствуют	22:43:030001:687	данные отсутствуют
73	4.1.8	4.1.9	58°37.6`	113.79	данные отсутствуют	22:43:030001:687	данные отсутствуют
74	4.1.9	4.1.10	326°18.6`	72.62	данные отсутствуют	22:43:030001:687	данные отсутствуют
75	4.1.10	4.1.1	82°41.8`	62.39	данные отсутствуют	данные отсутствуют	данные отсутствуют
76	5.1.1	5.1.2	53°20.9`	40.22	данные отсутствуют	данные отсутствуют	данные отсутствуют
77	5.1.2	5.1.3	70°32.8`	38.4	данные отсутствуют	данные отсутствуют	данные отсутствуют
78	5.1.3	5.1.4	64°13.7`	32.91	данные отсутствуют	данные отсутствуют	данные отсутствуют
79	5.1.4	5.1.5	48°7.6`	39.81	данные отсутствуют	данные отсутствуют	данные отсутствуют
80	5.1.5	5.1.6	53°50.8`	32.92	данные отсутствуют	данные отсутствуют	данные отсутствуют



ДОКУМЕНТ ПОДПИСАН
ЭЛЕКТРОННОЙ ПОДПИСЬЮ

Сертификат: 00BV056B7401CB38D2B3576ACDC8425108

Владелец: ФЕДЕРАЛЬНАЯ СЛУЖБА ГОСУДАРСТВЕННОЙ

РЕГИСТРАЦИИ, КАДАСТРА И КАРТОГРАФИИ

Действителен: с 27.06.2023 по 19.09.2024

полное наименование должности

инициалы, фамилия

Земельный участок

вид объекта недвижимости

Лист № 4 раздела 3.1

Всего листов раздела 3.1: 7

Всего разделов: 4

Всего листов выписки: 25

17.07.2024г. № КУВИ-001/2024-185427139

Кадастровый номер:

22:43:030001:1552

1	2	3	4	5	6	7	8
81	5.1.6	5.1.7	90°0.0`	45.99	данные отсутствуют	данные отсутствуют	данные отсутствуют
82	5.1.7	5.1.8	65°41.5`	34.76	данные отсутствуют	данные отсутствуют	данные отсутствуют
83	5.1.8	5.1.9	59°26.8`	98.52	данные отсутствуют	данные отсутствуют	данные отсутствуют
84	5.1.9	5.1.10	51°57.1`	59.71	данные отсутствуют	данные отсутствуют	данные отсутствуют
85	5.1.10	5.1.11	38°27.2`	88.75	данные отсутствуют	данные отсутствуют	данные отсутствуют
86	5.1.11	5.1.12	45°55.1`	63.9	данные отсутствуют	данные отсутствуют	данные отсутствуют
87	5.1.12	5.1.13	116°28.9`	40.07	данные отсутствуют	данные отсутствуют	данные отсутствуют
88	5.1.13	5.1.14	208°4.1`	17.38	данные отсутствуют	данные отсутствуют	данные отсутствуют
89	5.1.14	5.1.15	239°2.3`	65.56	данные отсутствуют	данные отсутствуют	данные отсутствуют
90	5.1.15	5.1.16	226°7.3`	36.86	данные отсутствуют	данные отсутствуют	данные отсутствуют
91	5.1.16	5.1.17	210°10.3`	50.84	данные отсутствуют	данные отсутствуют	данные отсутствуют
92	5.1.17	5.1.18	223°59.8`	41.2	данные отсутствуют	данные отсутствуют	данные отсутствуют
93	5.1.18	5.1.19	240°56.8`	63.13	данные отсутствуют	данные отсутствуют	данные отсутствуют
94	5.1.19	5.1.20	245°20.6`	68.6	данные отсутствуют	данные отсутствуют	данные отсутствуют
95	5.1.20	5.1.21	257°11.8`	46.12	данные отсутствуют	данные отсутствуют	данные отсутствуют
96	5.1.21	5.1.22	262°5.7`	37.15	данные отсутствуют	данные отсутствуют	данные отсутствуют
97	5.1.22	5.1.23	243°25.1`	16	данные отсутствуют	данные отсутствуют	данные отсутствуют
98	5.1.23	5.1.24	214°30.4`	19.84	данные отсутствуют	данные отсутствуют	данные отсутствуют
99	5.1.24	5.1.25	221°0.2`	31.15	данные отсутствуют	данные отсутствуют	данные отсутствуют
100	5.1.25	5.1.26	263°7.4`	59.72	данные отсутствуют	данные отсутствуют	данные отсутствуют
101	5.1.26	5.1.1	251°13.0`	53.97	данные отсутствуют	данные отсутствуют	данные отсутствуют
102	6.1.1	6.1.2	172°38.7`	91.79	данные отсутствуют	данные отсутствуют	данные отсутствуют
103	6.1.2	6.1.3	195°40.7`	154.38	данные отсутствуют	данные отсутствуют	данные отсутствуют
104	6.1.3	6.1.4	175°14.2`	125.6	данные отсутствуют	данные отсутствуют	данные отсутствуют
105	6.1.4	6.1.5	156°34.3`	85.26	данные отсутствуют	данные отсутствуют	данные отсутствуют
106	6.1.5	6.1.6	153°26.3`	64.14	данные отсутствуют	данные отсутствуют	данные отсутствуют
107	6.1.6	6.1.7	206°6.4`	15.11	данные отсутствуют	данные отсутствуют	данные отсутствуют
108	6.1.7	6.1.8	141°11.2`	46.84	данные отсутствуют	данные отсутствуют	данные отсутствуют
109	6.1.8	6.1.9	217°29.6`	98.41	данные отсутствуют	данные отсутствуют	данные отсутствуют



ДОКУМЕНТ ПОДПИСАН
ЭЛЕКТРОННОЙ ПОДПИСЬЮ

Сертификат: 00BV056B7401CB38D2B3576ACDC8425108

Владелец: ФЕДЕРАЛЬНАЯ СЛУЖБА ГОСУДАРСТВЕННОЙ

РЕГИСТРАЦИИ, КАДАСТРА И КАРТОГРАФИИ

Действителен: с 27.06.2023 по 19.09.2024

полное наименование должности

инициалы, фамилия

Земельный участок

вид объекта недвижимости

Лист № 5 раздела 3.1

Всего листов раздела 3.1: 7

Всего разделов: 4

Всего листов выписки: 25

17.07.2024г. № КУВИ-001/2024-185427139

Кадастровый номер:

22:43:030001:1552

1	2	3	4	5	6	7	8
110	6.1.9	6.1.10	235°18.5'	99.15	данные отсутствуют	данные отсутствуют	данные отсутствуют
111	6.1.10	6.1.11	246°52.6'	92.84	данные отсутствуют	данные отсутствуют	данные отсутствуют
112	6.1.11	6.1.12	274°27.1'	68.69	данные отсутствуют	данные отсутствуют	данные отсутствуют
113	6.1.12	6.1.13	292°8.9'	191.08	данные отсутствуют	данные отсутствуют	данные отсутствуют
114	6.1.13	6.1.14	284°2.0'	40.33	данные отсутствуют	данные отсутствуют	данные отсутствуют
115	6.1.14	6.1.15	246°6.7'	213.01	данные отсутствуют	данные отсутствуют	данные отсутствуют
116	6.1.15	6.1.16	251°16.6'	118.56	данные отсутствуют	данные отсутствуют	данные отсутствуют
117	6.1.16	6.1.17	43°48.4'	80.44	данные отсутствуют	22:43:030001:808	данные отсутствуют
118	6.1.17	6.1.18	322°46.0'	37.2	данные отсутствуют	22:43:030001:808	данные отсутствуют
119	6.1.18	6.1.19	229°27.2'	129.4	данные отсутствуют	22:43:030001:808	данные отсутствуют
120	6.1.19	6.1.20	221°22.3'	31.29	данные отсутствуют	22:43:030001:808	данные отсутствуют
121	6.1.20	6.1.21	245°51.8'	199.92	данные отсутствуют	22:43:030001:808	данные отсутствуют
122	6.1.21	6.1.22	308°0.1'	144.33	данные отсутствуют	данные отсутствуют	данные отсутствуют
123	6.1.22	6.1.23	321°52.9'	46.09	данные отсутствуют	данные отсутствуют	данные отсутствуют
124	6.1.22	6.1.22			данные отсутствуют	22:43:030001:807	данные отсутствуют
125	6.1.23	6.1.24	43°42.4'	175.67	данные отсутствуют	данные отсутствуют	данные отсутствуют
126	6.1.24	6.1.25	40°24.1'	115.25	данные отсутствуют	данные отсутствуют	данные отсутствуют
127	6.1.25	6.1.26	27°30.2'	86.1	данные отсутствуют	данные отсутствуют	данные отсутствуют
128	6.1.26	6.1.27	63°26.3'	77.42	данные отсутствуют	данные отсутствуют	данные отсутствуют
129	6.1.27	6.1.28	30°57.8'	96.56	данные отсутствуют	данные отсутствуют	данные отсутствуют
130	6.1.28	6.1.29	57°59.7'	71	данные отсутствуют	данные отсутствуют	данные отсутствуют
131	6.1.29	6.1.30	32°16.4'	67.66	данные отсутствуют	данные отсутствуют	данные отсутствуют
132	6.1.30	6.1.31	52°18.5'	41.85	данные отсутствуют	данные отсутствуют	данные отсутствуют
133	6.1.31	6.1.32	50°32.0'	33.15	данные отсутствуют	данные отсутствуют	данные отсутствуют
134	6.1.32	6.1.33	31°36.7'	45.96	данные отсутствуют	данные отсутствуют	данные отсутствуют
135	6.1.33	6.1.34	75°4.3'	46.74	данные отсутствуют	данные отсутствуют	данные отсутствуют
136	6.1.34	6.1.35	43°14.9'	35.15	данные отсутствуют	данные отсутствуют	данные отсутствуют
137	6.1.35	6.1.36	24°27.5'	36.37	данные отсутствуют	данные отсутствуют	данные отсутствуют
138	6.1.36	6.1.37	78°1.2'	50.78	данные отсутствуют	данные отсутствуют	данные отсутствуют



ДОКУМЕНТ ПОДПИСАН
ЭЛЕКТРОННОЙ ПОДПИСЬЮ

Сертификат: 00BV056B7401CB38D2B3576ACDC8425108

Владелец: ФЕДЕРАЛЬНАЯ СЛУЖБА ГОСУДАРСТВЕННОЙ

РЕГИСТРАЦИИ, КАДАСТРА И КАРТОГРАФИИ

Действителен: с 27.06.2023 по 19.09.2024

полное наименование должности

инициалы, фамилия

Земельный участок

вид объекта недвижимости

Лист № 6 раздела 3.1

Всего листов раздела 3.1: 7

Всего разделов: 4

Всего листов выписки: 25

17.07.2024г. № КУВИ-001/2024-185427139

Кадастровый номер:

22:43:030001:1552

1	2	3	4	5	6	7	8
139	6.1.37	6.1.38	84°40.7'	59.74	данные отсутствуют	данные отсутствуют	данные отсутствуют
140	6.1.38	6.1.39	69°53.0'	70.6	данные отсутствуют	данные отсутствуют	данные отсутствуют
141	6.1.39	6.1.40	53°1.3'	63.04	данные отсутствуют	данные отсутствуют	данные отсутствуют
142	6.1.40	6.1.41	90°0.0'	52.69	данные отсутствуют	данные отсутствуют	данные отсутствуют
143	6.1.41	6.1.42	85°36.1'	39.26	данные отсутствуют	данные отсутствуют	данные отсутствуют
144	6.1.42	6.1.43	76°59.7'	40.17	данные отсутствуют	данные отсутствуют	данные отсутствуют
145	6.1.43	6.1.44	104°25.3'	54.4	данные отсутствуют	данные отсутствуют	данные отсутствуют
146	6.1.44	6.1.45	93°4.1'	84.42	данные отсутствуют	данные отсутствуют	данные отсутствуют
147	6.1.45	6.1.1	86°38.0'	51.27	данные отсутствуют	данные отсутствуют	данные отсутствуют
148	7.1.1	7.1.2	107°1.0'	48.04	данные отсутствуют	22:43:030001:1276	данные отсутствуют
149	7.1.2	7.1.3	123°4.3'	78.38	данные отсутствуют	22:43:030001:1276	данные отсутствуют
150	7.1.3	7.1.4	87°27.1'	68.8	данные отсутствуют	22:43:030001:1276	данные отсутствуют
151	7.1.4	7.1.5	109°55.1'	112.1	данные отсутствуют	22:43:030001:1276	данные отсутствуют
152	7.1.5	7.1.6	81°52.2'	86.41	данные отсутствуют	22:43:030001:1276	данные отсутствуют
153	7.1.6	7.1.7	65°25.7'	58.77	данные отсутствуют	22:43:030001:1276	данные отсутствуют
154	7.1.7	7.1.8	120°23.9'	97.64	данные отсутствуют	данные отсутствуют	данные отсутствуют
155	7.1.8	7.1.9	161°58.8'	148.28	данные отсутствуют	данные отсутствуют	данные отсутствуют
156	7.1.9	7.1.10	264°33.2'	50.16	данные отсутствуют	данные отсутствуют	данные отсутствуют
157	7.1.10	7.1.11	274°23.9'	78.51	данные отсутствуют	данные отсутствуют	данные отсутствуют
158	7.1.11	7.1.12	280°26.5'	58.16	данные отсутствуют	данные отсутствуют	данные отсутствуют
159	7.1.12	7.1.13	260°12.9'	44.3	данные отсутствуют	данные отсутствуют	данные отсутствуют
160	7.1.13	7.1.14	270°0.0'	37.63	данные отсутствуют	данные отсутствуют	данные отсутствуют
161	7.1.14	7.1.15	265°36.4'	58.88	данные отсутствуют	данные отсутствуют	данные отсутствуют
162	7.1.15	7.1.16	237°5.5'	60.96	данные отсутствуют	данные отсутствуют	данные отсутствуют
163	7.1.16	7.1.17	247°59.3'	76.31	данные отсутствуют	данные отсутствуют	данные отсутствуют
164	7.1.17	7.1.18	265°36.1'	39.26	данные отсутствуют	данные отсутствуют	данные отсутствуют
165	7.1.18	7.1.19	257°11.5'	67.93	данные отсутствуют	данные отсутствуют	данные отсутствуют
166	7.1.19	7.1.20	244°2.2'	27.68	данные отсутствуют	данные отсутствуют	данные отсутствуют
167	7.1.20	7.1.21	25°14.3'	39.42	данные отсутствуют	22:43:030001:1276	данные отсутствуют



ДОКУМЕНТ ПОДПИСАН
ЭЛЕКТРОННОЙ ПОДПИСЬЮ

Сертификат: 00BV056B7401CB38D2B3576ACDC8425108

Владелец: ФЕДЕРАЛЬНАЯ СЛУЖБА ГОСУДАРСТВЕННОЙ

РЕГИСТРАЦИИ, КАДАСТРА И КАРТОГРАФИИ

Действителен: с 27.06.2023 по 19.09.2024

полное наименование должности

инициалы, фамилия

Земельный участок

вид объекта недвижимости

Лист № 7 раздела 3.1

Всего листов раздела 3.1: 7

Всего разделов: 4

Всего листов выписки: 25

17.07.2024г. № КУВИ-001/2024-185427139

Кадастровый номер:

22:43:030001:1552

1	2	3	4	5	6	7	8
168	7.1.21	7.1.22	68°40.9'	57.38	данные отсутствуют	22:43:030001:1276	данные отсутствуют
169	7.1.22	7.1.23	9°11.0'	21.3	данные отсутствуют	22:43:030001:1276	данные отсутствуют
170	7.1.23	7.1.24	297°53.8'	57.56	данные отсутствуют	22:43:030001:1276	данные отсутствуют
171	7.1.24	7.1.25	0°0.0'	32.92	данные отсутствуют	22:43:030001:1276	данные отсутствуют
172	7.1.25	7.1.26	282°59.1'	39.92	данные отсутствуют	22:43:030001:1276	данные отсутствуют
173	7.1.26	7.1.27	336°48.3'	45.57	данные отсутствуют	22:43:030001:1276	данные отсутствуют
174	7.1.27	7.1.28	2°29.3'	68.88	данные отсутствуют	22:43:030001:1276	данные отсутствуют
175	7.1.28	7.1.29	13°29.6'	76.92	данные отсутствуют	22:43:030001:1276	данные отсутствуют
176	7.1.29	7.1.1	80°31.8'	36.41	данные отсутствуют	22:43:030001:1276	данные отсутствуют



ДОКУМЕНТ ПОДПИСАН
ЭЛЕКТРОННОЙ ПОДПИСЬЮ

Сертификат: 00ВВ056В7401СВ38D2В3576АСDС8425108

Владелец: ФЕДЕРАЛЬНАЯ СЛУЖБА ГОСУДАРСТВЕННОЙ

РЕГИСТРАЦИИ, КАДАСТРА И КАРТОГРАФИИ

Действителен: с 27.06.2023 по 19.09.2024

полное наименование должности

инициалы, фамилия

Выписка из Единого государственного реестра недвижимости об объекте недвижимости

Описание местоположения земельного участка

Земельный участок			
вид объекта недвижимости			
Лист № 1 раздела 3.2	Всего листов раздела 3.2: 7	Всего разделов: 4	Всего листов выписки: 25
17.07.2024г. № КУВИ-001/2024-185427139			
Кадастровый номер:		22:43:030001:1552	

Сведения о характерных точках границы земельного участка				
Система координат МСК-22, зона 3				
Номер точки	Координаты, м		Описание закрепления на местности	Средняя квадратичная погрешность определения координат характерных точек границ земельного участка, м
	X	Y		
1	2	3	4	5
1	432191.73	3237250.42	Не закреплена	2.5
2	432185.74	3237214.51	Не закреплена	2.5
3	432110.94	3237196.56	Не закреплена	2.5
4	432042.12	3237193.57	Не закреплена	2.5
5	432000.23	3237211.52	Не закреплена	2.5
6	431991.26	3237250.42	Не закреплена	2.5
7	431958.34	3237250.42	Не закреплена	2.5
8	431931.41	3237301.29	Не закреплена	2.5
9	431910.38	3237297.89	Не закреплена	2.5
10	431889.52	3237244.44	Не закреплена	2.5
11	431853.86	3237227.63	Не закреплена	2.5
12	431865.98	3237252.52	Не закреплена	2.5
13	431881.04	3237318.76	Не закреплена	2.5
14	431884.05	3237357.9	Не закреплена	2.5
15	431912.65	3237428.65	Не закреплена	2.5
16	431945.77	3237479.83	Не закреплена	2.5
17	431950.28	3237538.54	Не закреплена	2.5
18	431950.28	3237576.17	Не закреплена	2.5
19	431957.81	3237619.83	Не закреплена	2.5
20	431947.27	3237677.03	Не закреплена	2.5
21	431941.25	3237755.31	Не закреплена	2.5
22	431946.01	3237805.24	Не закреплена	2.5



ДОКУМЕНТ ПОДПИСАН
ЭЛЕКТРОННОЙ ПОДПИСЬЮ

Сертификат: 00ВВ056В7401СВ38D2В3576АСDС8425108

Владелец: ФЕДЕРАЛЬНАЯ СЛУЖБА ГОСУДАРСТВЕННОЙ
РЕГИСТРАЦИИ, КАДАСТРА И КАРТОГРАФИИ
Действителен: с 27.06.2023 по 19.09.2024

полное наименование должности

инициалы, фамилия

Земельный участок

вид объекта недвижимости

Лист № 2 раздела 3.2

Всего листов раздела 3.2: 7

Всего разделов: 4

Всего листов выписки: 25

17.07.2024г. № КУВИ-001/2024-185427139

Кадастровый номер:

22:43:030001:1552

1	2	3	4	5
23	432087.02	3237759.37	Не закреплена	2.5
24	432136.43	3237675.15	Не закреплена	2.5
25	432111.99	3237621.7	Не закреплена	2.5
26	432099.77	3237536.16	Не закреплена	2.5
27	432137.96	3237430.77	Не закреплена	2.5
28	432134.9	3237362.04	Не закреплена	2.5
29	432177.67	3237296.36	Не закреплена	2.5
1	432191.73	3237250.42	Не закреплена	2.5
1	431927.7	3237804.99	Не закреплена	2.5
2	431924.69	3237753.81	Не закреплена	2.5
3	431929.21	3237669.51	Не закреплена	2.5
4	431942.76	3237616.82	Не закреплена	2.5
5	431933.72	3237577.68	Не закреплена	2.5
6	431930.71	3237538.54	Не закреплена	2.5
7	431930.71	3237485.85	Не закреплена	2.5
8	431892.79	3237435.49	Не закреплена	2.5
9	431868.51	3237369.2	Не закреплена	2.5
10	431862.97	3237309.72	Не закреплена	2.5
11	431852.43	3237260.05	Не закреплена	2.5
12	431819.32	3237244.99	Не закреплена	2.5
13	431793.72	3237220.91	Не закреплена	2.5
14	431781.68	3237175.75	Не закреплена	2.5
15	431742.54	3237151.66	Не закреплена	2.5
16	431721.47	3237126.07	Не закреплена	2.5
17	431695.88	3237092.95	Не закреплена	2.5
18	431638.67	3237056.82	Не закреплена	2.5
19	431601.04	3236996.61	Не закреплена	2.5
20	431518.24	3236946.93	Не закреплена	2.5
21	431483.62	3236877.68	Не закреплена	2.5



ДОКУМЕНТ ПОДПИСАН
ЭЛЕКТРОННОЙ ПОДПИСЬЮ

Сертификат: 00ВВ056В7401СВ38D2В3576АСDС8425108

Владелец: ФЕДЕРАЛЬНАЯ СЛУЖБА ГОСУДАРСТВЕННОЙ

РЕГИСТРАЦИИ, КАДАСТРА И КАРТОГРАФИИ

Действителен: с 27.06.2023 по 19.09.2024

полное наименование должности

инициалы, фамилия

Земельный участок

вид объекта недвижимости

Лист № 3 раздела 3.2

Всего листов раздела 3.2: 7

Всего разделов: 4

Всего листов выписки: 25

17.07.2024г. № КУВИ-001/2024-185427139

Кадастровый номер:

22:43:030001:1552

1	2	3	4	5
22	431407.25	3236837.92	Не закреплена	2.5
23	431319.48	3236763.22	Не закреплена	2.5
24	431192.49	3236641.84	Не закреплена	2.5
25	431156.23	3236670.29	не закреплена	2.5
26	431067.37	3236784.02	не закреплена	2.5
27	431149.12	3236966.46	не закреплена	2.5
28	431172.6	3236987.14	не закреплена	2.5
29	431256.72	3237085.47	не закреплена	2.5
30	431227.1	3237107.98	не закреплена	2.5
31	431169.05	3237052.3	не закреплена	2.5
32	431207.11	3237164.59	Не закреплена	2.5
33	431293.37	3237359.35	Не закреплена	2.5
34	431283.59	3237398.48	Не закреплена	2.5
35	431211.55	3237575.46	Не закреплена	2.5
36	431206.22	3237643.94	Не закреплена	2.5
37	431242.68	3237729.32	Не закреплена	2.5
38	431299.11	3237810.84	Не закреплена	2.5
39	431377.19	3237870.74	Не закреплена	2.5
40	431413.69	3237841.38	Не закреплена	2.5
41	431427.26	3237848.03	Не закреплена	2.5
42	431484.63	3237819.35	Не закреплена	2.5
43	431562.86	3237785.45	Не закреплена	2.5
44	431688.03	3237775.02	Не закреплена	2.5
45	431836.67	3237816.74	Не закреплена	2.5
1	431927.7	3237804.99	Не закреплена	2.5
1	431094.31	3237456.56	Не закреплена	2.5
2	431111.69	3237507.66	Не закреплена	2.5
3	431118.84	3237566.95	Не закреплена	2.5
4	431142.35	3237587.39	Не закреплена	2.5



ДОКУМЕНТ ПОДПИСАН
ЭЛЕКТРОННОЙ ПОДПИСЬЮ

Сертификат: 00ВВ056В7401СВ38D2В3576АСDC8425108

Владелец: ФЕДЕРАЛЬНАЯ СЛУЖБА ГОСУДАРСТВЕННОЙ

РЕГИСТРАЦИИ, КАДАСТРА И КАРТОГРАФИИ

Действителен: с 27.06.2023 по 19.09.2024

полное наименование должности

инициалы, фамилия

Земельный участок

вид объекта недвижимости

Лист № 4 раздела 3.2

Всего листов раздела 3.2: 7

Всего разделов: 4

Всего листов выписки: 25

17.07.2024г. № КУВИ-001/2024-185427139

Кадастровый номер:

22:43:030001:1552

1	2	3	4	5
5	431158.7	3237598.63	Не закреплена	2.5
6	431165.86	3237612.94	Не закреплена	2.5
7	431170.97	3237649.74	Не закреплена	2.5
8	431181.19	3237694.71	Не закреплена	2.5
9	431209.81	3237757.06	Не закреплена	2.5
10	431240.47	3237812.25	Не закреплена	2.5
11	431270.11	3237840.87	Не закреплена	2.5
12	431314.06	3237866.42	Не закреплена	2.5
13	431339.61	3237892.99	Не закреплена	2.5
14	431373.34	3237949.21	Не закреплена	2.5
15	431388.68	3237957.39	Не закреплена	2.5
16	431406.55	3237921.52	Не закреплена	2.5
17	431362.1	3237875.62	Не закреплена	2.5
18	431292.6	3237820.43	Не закреплена	2.5
19	431255.8	3237773.41	Не закреплена	2.5
20	431205.72	3237688.57	Не закреплена	2.5
21	431191.41	3237656.89	Не закреплена	2.5
22	431191.41	3237610.9	Не закреплена	2.5
23	431171.99	3237584.32	Не закреплена	2.5
24	431145.42	3237554.68	Не закреплена	2.5
25	431131.11	3237525.04	Не закреплена	2.5
26	431118.32	3237488.83	Не закреплена	2.5
1	431094.31	3237456.56	Не закреплена	2.5
1	431272.94	3237397.32	Не закреплена	2.5
2	431265.01	3237335.44	не закреплена	2.5
3	431204.59	3237375.72	не закреплена	2.5
4	431145.35	3237278.57	не закреплена	2.5
5	431116.54	3237242.5	не закреплена	2.5
6	431025.32	3237274.48	не закреплена	2.5



ДОКУМЕНТ ПОДПИСАН
ЭЛЕКТРОННОЙ ПОДПИСЬЮ

Сертификат: 00ВВ056В7401СВ38D2В3576АСDС8425108

Владелец: ФЕДЕРАЛЬНАЯ СЛУЖБА ГОСУДАРСТВЕННОЙ

РЕГИСТРАЦИИ, КАДАСТРА И КАРТОГРАФИИ

Действителен: с 27.06.2023 по 19.09.2024

полное наименование должности

инициалы, фамилия

Земельный участок

вид объекта недвижимости

Лист № 5 раздела 3.2

Всего листов раздела 3.2: 7

Всего разделов: 4

Всего листов выписки: 25

17.07.2024г. № КУВИ-001/2024-185427139

Кадастровый номер:

22:43:030001:1552

1	2	3	4	5
7	431071.23	3237392.51	Не закреплена	2.5
8	431185.75	3237591.46	Не закреплена	2.5
9	431191.98	3237602.13	Не закреплена	2.5
10	431224.88	3237501.63	Не закреплена	2.5
1	431272.94	3237397.32	Не закреплена	2.5
1	430951.6	3236772.56	Не закреплена	2.5
2	430942.74	3236576.13	Не закреплена	2.5
3	430735	3236476.77	Не закреплена	2.5
4	430635.64	3236597.2	Не закреплена	2.5
5	430804.07	3236850.99	Не закреплена	2.5
6	430839.55	3236895.81	Не закреплена	2.5
7	430876.9	3236963.03	Не закреплена	2.5
8	430956.6	3237120.47	не закреплена	2.5
9	431096.9	3237048.58	Не закреплена	2.5
10	431015.09	3236918.22	Не закреплена	2.5
1	430951.6	3236772.56	Не закреплена	2.5
1	430973.19	3237453.37	не закреплена	2.5
2	430890.92	3237501.53	Не закреплена	2.5
3	430923.62	3237552.12	Не закреплена	2.5
4	431070.29	3237688.06	Не закреплена	2.5
5	431234.68	3237861.83	не закреплена	2.5
6	431348.51	3237965	Не закреплена	2.5
7	431355.63	3237954.32	Не закреплена	2.5
8	431315.59	3237881.24	Не закреплена	2.5
9	431257.8	3237849.38	Не закреплена	2.5
10	431223.09	3237808.67	Не закреплена	2.5
11	431173.01	3237717.7	Не закреплена	2.5
12	431152.86	3237621.71	Не закреплена	2.5
13	431101.98	3237567.46	Не закреплена	2.5



ДОКУМЕНТ ПОДПИСАН
ЭЛЕКТРОННОЙ ПОДПИСЬЮ

Сертификат: 00ВВ056В7401СВ38D2В3576АСDC8425108

Владелец: ФЕДЕРАЛЬНАЯ СЛУЖБА ГОСУДАРСТВЕННОЙ

РЕГИСТРАЦИИ, КАДАСТРА И КАРТОГРАФИИ

Действителен: с 27.06.2023 по 19.09.2024

полное наименование должности

инициалы, фамилия

Земельный участок

вид объекта недвижимости

Лист № 6 раздела 3.2

Всего листов раздела 3.2: 7

Всего разделов: 4

Всего листов выписки: 25

17.07.2024г. № КУВИ-001/2024-185427139

Кадастровый номер:

22:43:030001:1552

1	2	3	4	5
14	431100.95	3237516.35	Не закреплена	2.5
15	431055.95	3237403.64	Не закреплена	2.5
1	430973.19	3237453.37	не закреплена	2.5
1	432583.02	3238409.22	Не закреплена	2.5
2	432483.5	3238439.62	Не закреплена	2.5
3	432406.1	3238460.35	Не закреплена	2.5
4	432306.59	3238461.73	Не закреплена	2.5
5	432151.8	3238501.81	Не закреплена	2.5
6	431930.66	3238587.5	Не закреплена	2.5
7	431880.17	3238647.78	Не закреплена	2.5
8	431828.08	3238718.11	Не закреплена	2.5
9	431757.75	3238858.76	Не закреплена	2.5
10	431719.2	3238909.53	Не закреплена	2.5
11	431669.19	3238957.74	Не закреплена	2.5
12	431604.08	3239017.65	Не закреплена	2.5
13	431565.01	3239095.79	Не закреплена	2.5
14	431541.57	3239181.74	Не закреплена	2.5
15	431531.15	3239257.28	Не закреплена	2.5
16	431505.1	3239325	Не закреплена	2.5
17	431458.22	3239408.35	Не закреплена	2.5
18	431463.42	3239476.07	Не закреплена	2.5
19	431465.81	3239534.09	Не закреплена	2.5
20	431827.89	3239559.53	Не закреплена	2.5
21	431924.34	3239538.96	не закреплена	2.5
22	431877.21	3239500.4	не закреплена	2.5
23	431931.83	3239478.98	не закреплена	2.5
24	431930.57	3239435.88	не закреплена	2.5
25	431904.5	3239379.01	не закреплена	2.5
26	431964.92	3239262.92	не закреплена	2.5



ДОКУМЕНТ ПОДПИСАН
ЭЛЕКТРОННОЙ ПОДПИСЬЮ

Сертификат: 00ВВ056В7401СВ38D2В3576АСDС8425108

Владелец: ФЕДЕРАЛЬНАЯ СЛУЖБА ГОСУДАРСТВЕННОЙ

РЕГИСТРАЦИИ, КАДАСТРА И КАРТОГРАФИИ

Действителен: с 27.06.2023 по 19.09.2024

полное наименование должности

инициалы, фамилия

Земельный участок

вид объекта недвижимости

Лист № 7 раздела 3.2

Всего листов раздела 3.2: 7

Всего разделов: 4

Всего листов выписки: 25

17.07.2024г. № КУВИ-001/2024-185427139

Кадастровый номер:

22:43:030001:1552

1	2	3	4	5
27	431957.81	3239217.9	не закреплена	2.5
28	431925.83	3239187.1	не закреплена	2.5
29	431935.3	3239166.96	не закреплена	2.5
30	431962.55	3239178.8	не закреплена	2.5
31	431990.99	3239140.89	не закреплена	2.5
32	432037.19	3239130.23	не закреплена	2.5
33	432052.08	3239087.97	Не закреплена	2.5
34	432119.81	3239061.92	Не закреплена	2.5
35	432195.34	3238983.78	Не закреплена	2.5
36	432255.25	3238871.78	Не закреплена	2.5
37	432367.25	3238679.04	Не закреплена	2.5
38	432421.95	3238587.87	Не закреплена	2.5
39	432469.69	3238541.9	Не закреплена	2.5
40	432536.03	3238472.79	Не закреплена	2.5
1	432583.02	3238409.22	Не закреплена	2.5



ДОКУМЕНТ ПОДПИСАН
ЭЛЕКТРОННОЙ ПОДПИСЬЮ

Сертификат: 00ВВ056В7401СВ38D2В3576АСDС8425108

Владелец: ФЕДЕРАЛЬНАЯ СЛУЖБА ГОСУДАРСТВЕННОЙ

РЕГИСТРАЦИИ, КАДАСТРА И КАРТОГРАФИИ

Действителен: с 27.06.2023 по 19.09.2024

полное наименование должности

инициалы, фамилия